

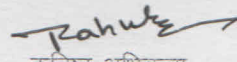
A-2.33

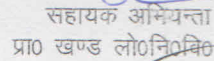
परियोजना का नाम : जनपद रुद्रप्रयाग के विकासखण्ड अगस्त्यमुनि में राज्य योजना के अन्तर्गत जसोली-लाटू देवता से भुनका भोटर मार्ग के निर्माण हेतु लोक निर्माण विभाग को वन भूमि हस्तान्तरण प्रस्ताव। (ल० 2.00+3.00 किमी०) 5.00 किमी०


धार्मिक/पौराणिक/ऐतिहासिक महत्व के स्थल न होने का प्रमाण-पत्र


प्रमाणित किया जाता है कि आवेदित वन भूमि में किसी प्रकार का ऐतिहासिक स्थल, धार्मिक स्थल, स्मारक, मन्दिर, मस्जिद, शमशान घाट, कब्रिस्तान आदि स्थित नहीं है तथा उक्त वन भूमि सार्वजनिक उपयोग की नहीं है।


यह भी प्रमाणित किया जाता है कि उपरोक्त वन भूमि अन्य प्रयोजन हेतु किसी को आवेदित नहीं की गई है।



कनिष्ठ अभियन्ता
प्रा० खण्ड लो०नि०वि०
रुद्रप्रयाग

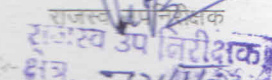

सहायक अभियन्ता
प्रा० खण्ड लो०नि०वि०
रुद्रप्रयाग

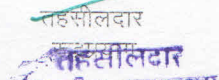

अधिसूची अभियन्ता
प्रा० खण्ड लो०नि०वि०
रुद्रप्रयाग



वन क्षेत्राधिकारी
रुद्रप्रयाग रेंज
रुद्रप्रयाग वन प्रभाग


उपप्रभागीय वनाधिकारी
रुद्रप्रयाग उप वन प्रभाग
रुद्रप्रयाग


प्रतिहस्ताक्षरित
प्रभागीय वनाधिकारी
रुद्रप्रयाग वन प्रभाग
रुद्रप्रयाग



राजस्व निरीक्षक
क्षेत्र...
तहसील...
जिला रुद्रप्रयाग


तहसीलदार
तहसील रुद्रप्रयाग
जनपद रुद्रप्रयाग


उप जिलाधिकारी
रुद्रप्रयाग

जिलाधिकारी
रुद्रप्रयाग


प्रति हस्ताक्षरित



जिला अधिकारी
रुद्रप्रयाग

परियोजना का नाम : जनपद रुद्रप्रयाग के विकासखण्ड अगस्त्यमुनि में राज्य योजना के अन्तर्गत जसोली-लाटू देवता से भुनका मोटर मार्ग के निर्माण हेतु लोक निर्माण विभाग को वन भूमि हस्तान्तरण प्रस्ताव। (ल0 2.00+3.00 किमी0) 5.00 किमी0

वन्य जीव/वनस्पतियों को क्षति न पहुँचाये जाने का प्रमाण-पत्र

प्रमाणित किया जाता है कि प्रस्तावित परियोजना के निर्माण कार्य/रख-रखाव के दौरान लोक निर्माण विभाग द्वारा वन्य जीव/स्थानीय वनस्पतियों को कोई नुकसान नहीं पहुँचाया जाएगा।


सहायक अभियन्ता
प्रा0 खण्ड लो0नि0वि0
रुद्रप्रयाग


सहायक अभियन्ता
प्रा0 खण्ड लो0नि0वि0
रुद्रप्रयाग


अधिसाक्षी अभियन्ता
प्रा0 खण्ड लो0नि0वि0
रुद्रप्रयाग

परियोजना का नाम : जनपद रुद्रप्रयाग के विकासखण्ड अगस्त्यमुनि में
 योजना के अन्तर्गत जसोली-लाटू देवता से भुनका
 मार्ग के निर्माण हेतु लोक निर्माण विभाग को वन
 हस्तान्तरण प्रस्ताव। (ल० 2.00+3.00 किमी०) 5.00 कि
 0

ज्य
 टर
 0

रसोई गैस/कैरोसिन का प्रमाण पत्र

प्रमाणित किया जाता है कि परियोजना में कार्तर
 श्रमिकों/मजदूरों को रसोई गैस/कैरोसिन की आपूर्ति की जायेगी।

अधिशाली अभियन्ता
 प्रान्तीय खण्ड लो०नि०वि०
 रुद्रप्रयाग।

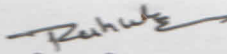
परियोजना का नाम : जनपद रुद्रप्रयाग के विकासखण्ड अगस्त्यमुनि में राज्य योजना के अन्तर्गत जसोली-लाटू देवता से भुनका नोटर मार्ग के निर्माण हेतु लोक निर्माण विभाग को वन भूमि हस्तान्तरण प्रस्ताव। (ल0 2.00+3.00 किमी0) 5.00 किमी0


लाभान्वित होने वाले ग्रामों/परिवारों/जनसंख्या के सम्बन्ध में
प्रमाण-पत्र


प्रमाणित किया जाता है कि प्रश्नगत परियोजना के निर्माण से निम्न प्रकार स्थानीय ग्रामों/परिवारों/जनसंख्या को लाभ प्राप्त होगा।

ग्राम	कोड	जनसंख्या
भुनका वल्ला	00256000	196
भुनका पल्ला	00257700	119
ग्वेफड़	00256300	288

कुल - 603


कनिष्ठ अभियन्ता
प्रा0 खण्ड लो0नि0वि0
रुद्रप्रयाग

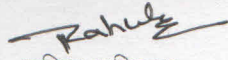

सहायक अभियन्ता
प्रा0 खण्ड लो0नि0वि0
रुद्रप्रयाग


अधिराशि अभियन्ता
प्रा0 खण्ड लो0नि0वि0
रुद्रप्रयाग

परियोजना का नाम : जनपद रुद्रप्रयाग के विकासखण्ड अगस्त्यमुनि में राज्य योजना के अन्तर्गत जसोली-लाटू देवता से भुनका मोटर मार्ग के निर्माण हेतु लोक निर्माण विभाग को वन भूमि हस्तान्तरण प्रस्ताव। (ल० 2.00+3.00 किमी०) 5.00 किमी०

एन०पी०वी० जमा कराये जाने का प्रमाण पत्र

प्रमाणित किया जाता है कि उक्त प्रकरण में एन०पी०वी० की देय धनराशि लोक निर्माण विभाग द्वारा वन विभाग के पक्ष में जमा करायी जायेगी। इसके अतिरिक्त यदि मा० उच्चतम न्यायालय द्वारा एन०पी०वी० की धनराशि में कोई बढोतरी की जाती है तो एन०पी०वी० की अतिरिक्त धनराशि भी ग्राम्य विकास विभाग रुद्रप्रयाग द्वारा जमा करा दी जायेगी।



कनिष्ठ अभियन्ता
प्रा० खण्ड लो०नि०वि०
रुद्रप्रयाग



सहायक अभियन्ता
प्रा० खण्ड लो०नि०वि०
रुद्रप्रयाग

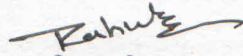


अध्यासी अभियन्ता
प्रा० खण्ड लो०नि०वि०
रुद्रप्रयाग

परियोजना का नाम : जनपद रुद्रप्रयाग के विकासखण्ड अगस्त्यमुनि में राज्य योजना के अन्तर्गत जसोली-लाटू देवता से भुनका मीटर मार्ग के निर्माण हेतु लोक निर्माण विभाग को वन भूमि हस्तान्तरण प्रस्ताव। (ल० 2.00+3.00 किमी०) 5.00 किमी०

एन०पी०वी० की धनराशि में वृद्धि का प्रमाण-पत्र

प्रमाणित किया जाता है कि यदि माननीय उच्चतम न्यायालय द्वारा एन०पी०वी० की दर में कोई वृद्धि की जाती है तो प्रस्तावक विभाग उसे वहन करने हेतु सहमत है।



कनिष्ठ अभियन्ता
प्रा० खण्ड लो०नि०वि०
रुद्रप्रयाग



सहायक अभियन्ता
प्रा० खण्ड लो०नि०वि०
रुद्रप्रयाग



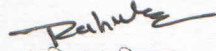
अधिशोषी अभियन्ता
प्रा० खण्ड लो०नि०वि०
रुद्रप्रयाग

परियोजना का नाम : जनपद रुद्रप्रयाग के विकासखण्ड अगस्त्यमुनि में राज्य योजना के अन्तर्गत जसोली-लाटू देवता से भुनका मटर मार्ग के निर्माण हेतु लोक निर्माण विभाग को वन मिहस्तान्तरण प्रस्ताव। (ल0 2.00+3.00 किमी0) 5.00 किमी)

लीज अवधि का प्रमाण-पत्र

प्रमाणित किया जाता है कि उक्त परियोजना हेतु प्रस्तावित वन भूमिवर्षों की लीज पर ली जा रही है।

लागू नहीं है।



कनिष्ठ अभियन्ता
प्रा0 खण्ड लो0नि0वि0
रुद्रप्रयाग



सहायक अभियन्ता
प्रा0 खण्ड लो0नि0वि0
रुद्रप्रयाग




अधिसारी अभियन्ता
प्रा0 खण्ड लो0नि0वि0
रुद्रप्रयाग


परियोजना का नाम : जनपद रुद्रप्रयाग के विकासखण्ड अगस्त्यमुनि में राज्य योजना के अन्तर्गत जसोली-लाटू देवता से भुनका मटर मार्ग के निर्माण हेतु लोक निर्माण विभाग को वन भूमि हस्तान्तरण प्रस्ताव। (ल० 2.00+3.00 किमी०) 5.00 किमी०)

प्रस्तावित परियोजना के लिये ली गई वन भूमि के सीमांकन करने हेतु आर०सी०सी० पिलरों का निर्माण

प्रस्तावित किया जाता है कि प्रस्तावित वन भूमि के सीमांकन/सर्वेक्षण हेतु आने वाले व्यय का मुहताब का विभाग के खर्च में किया जायेगा।


सहायक अभियन्ता
प्रा० खण्ड लो०नि०वि०
रुद्रप्रयाग


सहायक अभियन्ता
प्रा० खण्ड लो०नि०वि०
रुद्रप्रयाग


अधिशाली अभियन्ता
प्रा० खण्ड लो०नि०वि०
रुद्रप्रयाग

फैक्ट शीट

परियोजना का नाम : जनपद रुद्रप्रयाग के विकासखण्ड अगस्त्यमुनि में राज्य योजना के अन्तर्गत जसोली-लाटू देवता से भुनका मोटर मार्ग के निर्माण हेतु लोक निर्माण विभाग को वन भूमि हस्तान्तरण प्रस्ताव। (ल0 2.00+3.00 किमी0) 5.00 किमी0

1. प्रभावित भूमि का वैधानिक स्थिति के अनुसार क्षेत्रफल (है0 में)-

वन पंचायत भूमि	-	0.0000 है0
सिविल सोयम वन भूमि	-	0.1400 है0
आरक्षित वन भूमि	-	2.6425 है0
निजी भूमि	-	0.7175 है0
योग	-	3.5000 है0

2. प्रस्तावक विभाग का नाम - लोक निर्माण विभाग रुद्रप्रयाग

3. वन प्रभाग का नाम - रुद्रप्रयाग वन प्रभाग रुद्रप्रयाग।

4. प्रस्ताव बाइंडिंग किया गया है- हाँ/नहीं

5. प्रस्ताव में विषय सूची भरी गयी है - हाँ/नहीं

6. क्या भारत सरकार के प्रारूप के भाग-1, 2, 3 के सभी बिन्दुओं की सूचना भरी गयी है - हाँ/नहीं

7. क्या प्रारूप में वांछित स्थानों पर दिनांक व स्थान भर गया है - हाँ/नहीं

8. प्रस्तावित क्षेत्र की हरियाली का घनत्व दर्शाया गया है - हाँ/नहीं

9. प्रभावित होने वाले वृक्षों की संख्या की सूची/प्रमाण पत्र संलग्न है - हाँ/नहीं

10. बांज प्रजातियों के वृक्षों के प्रभावित होने की दशा में सम्बन्धित वन संरक्षक का स्थीलय निरीक्षण प्रमाण पत्र संलग्न है - हाँ/नहीं

11. प्रभावित होने वाले वृक्षों की संख्या यदि अत्यधिक है तो प्रस्ताव विभाग द्वारा उन्हें कम करने का प्रयास किया गया है - हाँ/नहीं

12. समरेखण में आने वाले कुल वृक्षों की संख्या व वास्तविक रूप से काटे जाने वाले वृक्षों की सूची संलग्न है - हाँ/नहीं

13. क्या वृक्षों की संख्या के अनुसार हरियाली का घनत्व सही है - हाँ/नहीं

14. क्या क्षतिपूरक वृक्षारोपण की विस्तृत योजनामय स्थल उपयुक्तता प्रमाण पत्र सहित प्रस्ताव में संलग्न है - हाँ/नहीं

15. क्या माचित्र में क्षतिपूरक वृक्षारोपण स्थल को दर्शाया गया है - हाँ/नहीं

16. प्रस्तावित मार्ग के दोनों ओर /आस-पास रिक्त पड़े स्थानों की वृक्षारोपण योजना संलग्न है - हाँ/नहीं

17. क्या परियोजना क्षेत्र वन्य जीवों के संरक्षण की दृष्टि से महत्वपूर्ण है - हाँ/नहीं

36. एन0पी0वी0 की धनराशि जमा करने सम्बन्धी प्रमाण पत्र (माननीय उच्चतम न्यायालय के आदेश दिनांक 28.03.2008 व 9.05.2008 के अनुसार) - हाँ/नहीं
37. क्षतिपूरक वृक्षारोपण की पांच वर्षीय सजरा सीट राजस्व उपनिरीक्षक के खसरा खतौनी सहित संलग्न है - हाँ/नहीं
38. क्षतिपूरक वृक्षारोपण सिविल क्षेत्र में ही किया जायेगा, का प्रमाण पत्र संलग्न है - हाँ/नहीं
39. प्रभावित क्षेत्र राष्ट्रीय पार्क अभ्यारण का हिस्सा नहीं है तथा प्रस्ताव पार्क से राष्ट्रीय पार्क/वन्य अभ्यारण की दूरी का प्रमाण पत्र संलग्न है - हाँ/नहीं
40. 1 : 50,000 के मानचित्र एवं क्षतिपूरक वृक्षारोपण मानचित्र में अक्षांश व देशान्तर रेखायें दर्शायी गयी हैं - हाँ/नहीं
41. 1 : 50,000 पैमाने के मानचित्र पर वैकल्पिक समरेखण दर्शाया गया है - हाँ/नहीं
42. परियोजना निर्माण में कार्यरत श्रमिकों को प्रयोक्ता एजेन्सी के द्वारा निर्माण कार्य के दौरान रूसोई गैस/मिट्टी का तेल की आपूर्ति की जायेगी का प्रमाण पत्र संलग्न है - हाँ/नहीं
43. प्रस्ताव के साथ उप वन संरक्षक की स्थलीय निरीक्षण आख्या संलग्न है - हाँ/नहीं

प्रमाणित किया जाता है कि प्रस्ताव उक्त फौक्ट शीट एवं चैक लिस्ट के अनुसार गठित किया गया है व समस्त पत्र/सूचनायें संलग्न कर दी गई है।


अधिशाली अभियन्ता
प्रान्तीय खण्ड लो0नि0वि0
Rahul रुद्रप्रयाग


18. प्रस्तावित क्षेत्र हाथी कोरीडोर का हिस्सा है - हाँ/नहीं ✓
 यदि हाँ तो मुख्य वन्य जीव प्रतिपालका का प्रमाण पत्र संलग्न है - हाँ/नहीं ✓
19. क्या प्रस्ताव का क्षेत्रफल सभी प्रपत्रों में सही भरा गया है - हाँ/नहीं ✓
20. प्रस्तावित मार्ग नया प्रस्तावित है अथवा पूर्व निर्मित मार्ग से आगे निर्माण किया जाना है (यदि पूर्व निर्मित मार्ग से आगे बनाया जाना है तो पूर्व में जारी भारत सरकार की प्रति संलग्न करें) - हाँ/नहीं ✓
21. क्या मानचित्र में प्रभावित विभिन्न प्रकार की वन भूमि को अलग-अलग रंगों से भरा गया है - हाँ/नहीं ✓
22. यदि सड़क का आरम्भिक बिन्दु किसी मार्ग से निकलता है तो उस मार्ग को मानचित्र पर दर्शाया गया है - हाँ/नहीं ✓
23. क्या प्रस्तावित योजना में वन संरक्षण अधिनियम, 1980 उल्लंघन हुआ है - हाँ/नहीं ✓
24. यदि उल्लंघन हुआ तो पूर्व स्थिति वर्णित करते हुए दोषी अधिकारियों/कर्मचारियों के नाम एवं उनके विरुद्ध की गयी कार्यवाही का विवरण संलग्न किया जाय - हाँ/नहीं ✓
25. सड़क निर्माण हेतु तलाशी गयी अन्य सम्भावनायें/वैकल्पिक समरेखण मानचित्र पर दर्शाये गये हैं - हाँ/नहीं ✓
26. वैकल्पिक समरेखण को निरस्त करने का कारण रूच० पी० लैंड अधिक होने के कारण, जिस कारण जनता/जन प्रतिनिधि द्वारा उक्त समरेखण पर असन्तोष व्यक्त किया गया.
27. लागत लाभ विश्लेषण मात्रात्मक रूप में प्रस्तुत है - हाँ/नहीं ✓
 (5 हैक्टेयर से अधिक के प्रकरणों में लागू होगा)
28. मानचित्र व बार चार्ट में एक रूपता है - हाँ/नहीं ✓
29. मलवे के निस्तारण की योजनामय मानचित्र सहित संलग्न करें - हाँ/नहीं ✓
 अथवा
 मलवे के निस्तारण के सम्बन्ध में प्रमाण पत्र संलग्न है - हाँ/नहीं ✓
30. राज्य सरकार द्वारा लगायी जाने वाली शर्तों का प्रमाण पत्र प्रस्ताव में संलग्न है - हाँ/नहीं ✓
31. क्या प्रस्ताव में संलग्न प्रमाण पत्रों की फोटो प्रतियां मूल में संलग्न है- यदि छाया प्रतियां संलग्न की गयी हैं तो क्या वे सत्यापित है - हाँ/नहीं ✓
32. यदि वन भूमि लीज पर दी जानी है तो लीज अवधि का प्रमाण पत्र संलग्न है - हाँ/नहीं ✓
33. वित्तीय/प्रशासनिक स्वीकृति संलग्न है - हाँ/नहीं ✓
34. क्या प्रस्ताव के सभी प्रमाण पत्रों में परियोजना का नाम अंकित है - हाँ/नहीं ✓
35. ग्राम सभा व अनापत्ति प्रमाण पत्र संलग्न है - हाँ/नहीं ✓


राष्ट्रीय पार्क / वन्य जीव अभ्यारण्य प्रमाण-पत्र

परियोजना का नाम : जनपद रूद्रप्रयाग के विकासखण्ड अगस्त्यमुनि में राज्य योजना के अन्तर्गत जसोली-लाटू देवता से भुनका मोटर मार्ग के निर्माण हेतु लोक निर्माण विभाग को वन भूमि हस्तान्तरण प्रस्ताव। (ल0 2.00+3.00 किमी0) 5.00 किमी0

प्रमाणित किया जाता है कि लोक निर्माण विभाग के अधीन निर्मित होने वाले जनपद रूद्रप्रयाग के विकास खण्ड अगस्त्यमुनि में राज्य योजना के अन्तर्गत जसोली-लाटू देवता से भुनका मोटर मार्ग का निर्माण, लम्बाई 2.00 +3.00 किमी0 = 5.00 किमी0 के निर्माण हेतु प्रस्तावित भूमि पर कोई राष्ट्रीय पार्क / वन्य जीव अभ्यारण्य का हिस्सा नहीं है।


वन क्षेत्राधिकारी

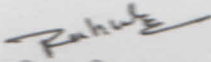

उपपरिचालक वन्य जीव प्रभाग
रूद्रप्रयाग



प्रमाणित/संशोधित
राष्ट्रीय वन्य जीव प्रभाग
रूद्रप्रयाग


परियोजना का नाम : जनपद रुद्रप्रयाग के विकासखण्ड अगस्त्यमुनि में राज्य योजना के अन्तर्गत जसोली-लाटू देवता से भुनका मोटर मार्ग के निर्माण हेतु लोक निर्माण विभाग को वन भूमि हस्तान्तरण प्रस्ताव। (ल0 2.00+3.00 किमी0) 5.00 किमी0

दुगने अवनत वन भूमि पर क्षतिपूरक वृक्षारोपण की धनराशि जमा कराये जाने का प्रमाण-पत्र

प्रमाणित किया जाता है कि उपरोक्त प्रयोजन हेतु 2.7825 हे0 वन भूमि के प्रत्यावर्तन के एवज में दुगने अवनत वन क्षेत्र अर्थात् 5.5650 हे0 में देय क्षतिपूरक वृक्षारोपण की धनराशि वन विभाग को उनकी मांग के अनुसार विभाग रुद्रप्रयाग द्वारा उपलब्ध करा दी जायेगी।


कनिष्ठ अभियन्ता
प्रा0 खण्ड लो0नि0वि0
रुद्रप्रयाग



सहायक अभियन्ता
प्रा0 खण्ड लो0नि0वि0
रुद्रप्रयाग



अभिजासी अभियन्ता
प्रा0 खण्ड लो0नि0वि0
रुद्रप्रयाग


परियोजना का नाम : जनपद रुद्रप्रयाग के विकासखण्ड अगस्त्यमुनि में राज्य योजना के अन्तर्गत जसोली-लाटू देवता से भुनका मोटर मार्ग के निर्माण हेतु लोक निर्माण विभाग को वन भूमि हस्तान्तरण प्रस्ताव। (ल0 2.00+3.00 किमी0) 5.00 किमी0

पर्यावरणीय स्वीकृति प्राप्त करने के सम्बन्ध में प्रमाण-पत्र

प्रमाणित किया जाता है कि यदि प्रश्नगत परियोजना के निर्माण हेतु भारत सरकार, पर्यावरण एवं वन मंत्रालय से पर्यावरणीय स्वीकृति की आवश्यकता हुई तो प्रयोक्ता एजेन्सी पर्यावरणीय स्वीकृति भारत सरकार से प्राप्त कर प्रस्तुत की जायेगी।


रजेश अभियन्ता
प्रा0 खण्ड लो0नि0वि0
रुद्रप्रयाग


सहायक अभियन्ता
प्रा0 खण्ड लो0नि0वि0
रुद्रप्रयाग


अधिसूची अभियन्ता
प्रा0 खण्ड लो0नि0वि0
रुद्रप्रयाग

परियोजना का नाम : जनपद रुद्रप्रयाग के विकासखण्ड अगस्त्यमुनि में राज्य योजना के अन्तर्गत जसोली-लाटू देवता से भुनका मोटर मार्ग के निर्माण हेतु लोक निर्माण विभाग को वन भूमि हस्तान्तरण प्रस्ताव। (ल0 2.00+3.00 किमी0) 5.00 किमी0

वन भूमि के मूल्य का प्रमाण-पत्र

प्रमाणित किया जाता है कि प्रश्नगत प्रयोजन हेतु 2.7825 हे0 वन भूमि का वर्तमान बाजार दर से मूल्य रुपये 5.50 लाख प्रति हे0 है तथा वन भूमि का कुल मूल्य रु0 14.25 लाख होता है तथा वार्षिक लीज रेंट — प्रतिशत की दर से — रु0 होता है।

प्रति हस्ताक्षरित

राजस्व उप निरीक्षक
क्षेत्र... 7.210/1
तहसील...
जिला रुद्रप्रयाग

तहसीलदार
रुद्रप्रयाग

तहसीलदार
तहसील रुद्रप्रयाग
जनपद रुद्रप्रयाग

उपजिलाधिकारी
रुद्रप्रयाग


राधा
जिला अधीक्षक
रुद्रप्रयाग


परियोजना का नाम : जनपद रुद्रप्रयाग के विकासखण्ड अगस्त्यमुनि में राज्य योजना के अन्तर्गत जसोली-लाटू देवता से भुनका मटर मार्ग के निर्माण हेतु लोक निर्माण विभाग को वन प्रमि हस्तान्तरण प्रस्ताव। (ल0 2.00+3.00 किमी0) 5.00 किमी0

स्थल विशिष्ट होने न होने का प्रमाण-पत्र


प्रमाणित किया जाता है कि प्रस्तावित स्थल स्थलीय विशिष्ट है।



जनपद अधिकारी
रुद्रप्रयाग विभाग
रुद्रप्रयाग जिला


उपप्रभागीय वन अधिकारी
रुद्रप्रयाग उप वन प्रभाग
रुद्रप्रयाग


प्रभागीय वन अधिकारी
रुद्रप्रयाग वन प्रभाग
रुद्रप्रयाग

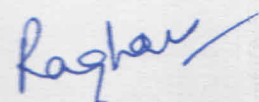

जनपद अधिकारी
रुद्रप्रयाग विभाग
रुद्रप्रयाग जिला


जनपद अधिकारी
रुद्रप्रयाग विभाग
रुद्रप्रयाग जिला


उप जिलाधिकारी
रुद्रप्रयाग

जिलाधिकारी
रुद्रप्रयाग


प्रति हस्ताक्षरित



जिला अधिकारी
रुद्रप्रयाग


परियोजना का नाम : जनपद रुद्रप्रयाग के विकासखण्ड अगस्त्यमुनि में राज्य योजना के अन्तर्गत जसोली-लाटू देवता से भुनका मटर मार्ग के निर्माण हेतु लोक निर्माण विभाग को वन मि हस्तान्तरण प्रस्ताव। (ल0 2.00+3.00 किमी0) 5.00 किमी0)


प्रस्तावित जल विद्युत परियोजना हेतु कैंचमेन्ट ट्रीटमेन्ट प्लान


प्रमाणित किया जाता है कि प्रस्तावित परियोजना जल विद्युत परियोजना नहीं है।



अनिल कुमर
प्रा0 खण्ड लो0नि0वि0
रुद्रप्रयाग


सहायक अभियन्ता
प्रा0 खण्ड लो0नि0वि0
रुद्रप्रयाग


अधिसूत्री अभियन्ता
प्रा0 खण्ड लो0नि0वि0
रुद्रप्रयाग


वन अधिकारी
सहायक वन
सहायक वन प्रभाग



उपप्रणालीय वनधिकारी
सहायक वन प्रभाग
रुद्रप्रयाग



प्रतिहस्ताक्षरित
उपप्रणालीय वनधिकारी
सहायक वन प्रभाग
रुद्रप्रयाग


परियोजना का नाम : जनपद रुद्रप्रयाग के विकासखण्ड अगस्त्यमुनि में योजना के अन्तर्गत जसोली-लाटू देवता से भुनका मार्ग के निर्माण हेतु लोक निर्माण विभाग को वन हस्तान्तरण प्रस्ताव। (ल0 2.00+3.00 किमी0) 5.00 कि०

पूर्व निर्मित मोटर मार्ग से आगे मार्ग निर्माण किये जाने के सम्बन्ध प्रमाण पत्र


यह मोटर मार्ग के नव निर्माण का कार्य है।



जनपद अमियन्ता
प्र0 खण्ड लो0नि0वि0
रुद्रप्रयाग


जनपद अमियन्ता
प्र0 खण्ड लो0नि0वि0
रुद्रप्रयाग


अधिसासी अमियन्ता
प्र0 खण्ड लो0नि0वि0
रुद्रप्रयाग


जनपद अमियन्ता
प्र0 खण्ड लो0नि0वि0
रुद्रप्रयाग


जनपद अमियन्ता
प्र0 खण्ड लो0नि0वि0
रुद्रप्रयाग


प्रतिहस्तादासित
जनपद अमियन्ता
प्र0 खण्ड लो0नि0वि0
रुद्रप्रयाग

परियोजना का नाम : जनपद रुद्रप्रयाग के विकासखण्ड अगस्त्यमुनि में योजना के अन्तर्गत जसौली-लाटू देवता से भुनका मार्ग के निर्माण हेतु लोक निर्माण विभाग को वन हस्तान्तरण प्रस्ताव। (ल० 2.00+3.00 किमी०) 5.00 कि

परियोजना से सम्बन्धित अन्य सूचनाएं

मार्ग/सेतु की लम्बाई (वास्तविक) — 2.00 किमी०

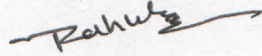
मार्ग में पड़ने वाले ग्राम — आबादी

भुनका वल्ला	00256000	196
भुनका पल्ला	00257700	119
ग्वेफड़	00256300	288


कुल — 603

मार्ग/सेतु के प्रारम्भिक बिन्दु के अक्षांश :- 30° 16' 04.17" उ०

देशान्तर :- 79° 03' 25.28" पू०



कनिष्ठ अभियन्ता
प्रा० खण्ड लो०नि०वि०
रुद्रप्रयाग



सहायक अभियन्ता
प्रा० खण्ड लो०नि०वि०
रुद्रप्रयाग



अधिसारी अभियन्ता
प्रा० खण्ड लो०नि०वि०
रुद्रप्रयाग

भू-संरक्षण का प्रमाण पत्र

परियोजना का नाम :- जनपद रुद्रप्रयाग के विकासखण्ड अगस्त्यमुनि में ज्य
 योजना के अन्तर्गत जसोली-लाटू देवता से का
 मोटर मार्ग के निर्माण हेतु लोक निर्माण विभाग क वन
 भूमि हस्तान्तरण प्रस्ताव। (ल० 2.00+3.00 किमी०) 00
 किमी०

प्रमाणित किया जाता है कि मोटर मार्ग के नव निर्माण के
 दौरान भू-वैज्ञानिक द्वारा बताये गये भू-संरक्षण के उपायों का
 अनुपालन किया जायेगा।

Palak
JE

al
सहायक अभियन्ता
प्रा०ख० लो०नि०वि०
रुद्रप्रयाग

CTD
अधिशारी अभियन्ता
प्रा०ख० लो०नि०वि०
रुद्रप्रयाग

विस्फोटकों के उपयोग का प्रमाण पत्र

परियोजना का नाम :- जनपद रुद्रप्रयाग के विकासखण्ड अगस्त्यमुनि में योजना के अन्तर्गत जसोली-ताटू देवता से मोटर मार्ग के निर्माण हेतु लोक निर्माण विभाग की भूमि हस्तान्तरण प्रस्ताव। (ल० 2.00+3.00 किमी०) किमी०

प्रमाणित किया जाता है कि भारत सरकार के निर्देशानुसार सड़क निर्माण के लिए विस्फोटकों का उपयोग किया जायेगा।

विस्फोटकों के उपयोग का स्थान-

किमी० 1	-	हेमी० 1-2
किमी० 2	-	हेमी० 4-6
किमी० 3	-	हेमी० 6-8
किमी० 4	-	हेमी० 2-4
किमी० 5	-	हेमी० 6-8

Rahul

कनिष्ठ अभियन्ता
प्रा०ख० लो०नि०वि०
रुद्रप्रयाग

(Signature)


सहायक अभियन्ता
प्रा०ख० लो०नि०वि०
रुद्रप्रयाग।


(Signature)
अभियन्ता
प्रा०ख० लो०नि०वि०
रुद्रप्रयाग


परियोजना का नाम : जनपद रुद्रप्रयाग के विकासखण्ड अगस्त्यमुनि में राज्य योजना के अन्तर्गत जसोली-लाटू देवता से भुनका मोटर मार्ग के निर्माण हेतु लोक निर्माण विभाग को वन भूमि हस्तान्तरण प्रस्ताव। (ल0 2.00+3.00 किमी0) 5.00 किमी0

वैकल्पिक समरेखणों को निरस्त किये जाने का प्रमाण-पत्र।

उपरोक्त मोटर मार्ग के निर्माण हेतु वैकल्पिक समरेखण रखा गया है। परन्तु प्रस्तावित समरेखण में एच पी बैंड अधिक हैं, जिस कारण स्थानीय जनता / जनप्रतिनिधि द्वारा उक्त समरेखण पर असन्तोष व्यक्त किया गया है।


अभियन्ता
प्रा0 खण्ड लो0नि0वि0
रुद्रप्रयाग


सहायक अभियन्ता
प्रा0 खण्ड लो0नि0वि0
रुद्रप्रयाग


अधिशासी अभियन्ता
प्रा0 खण्ड लो0नि0वि0
रुद्रप्रयाग

परियोजना का नाम : जनपद रुद्रप्रयाग के विकासखण्ड अगस्त्यमुनि में राज्य योजना के अन्तर्गत जसोली-लाटू देवता से भुनका मोटर मार्ग के निर्माण हेतु लोक निर्माण विभाग को वन भूमि हस्तान्तरण प्रस्ताव। (ल0 2.00+3.00 किमी0) 5.00 किमी0

प्रस्तावित परियोजना में वृक्ष प्रभावित न होने की दशा में प्रभागीय वनाधिकारी द्वारा प्रदत्त प्रमाण-पत्र

प्रमाणित किया जाता है कि प्रस्तावित परियोजना के निर्माण से वृक्ष प्रभावित हो रहे हैं।

~~प्रभागीय वनाधिकारी
रुद्रप्रयाग उप वन प्रभाग
रुद्रप्रयाग~~

~~प्रमाणित
प्रभागीय वनाधिकारी
रुद्रप्रयाग-वन प्रभाग
रुद्रप्रयाग~~

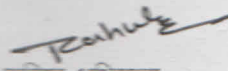
~~प्रभागीय वनाधिकारी
रुद्रप्रयाग~~


वन क्षेत्राधिकारी
वन क्षेत्राधिकारी
रुद्रप्रयाग वन प्रभाग
रुद्रप्रयाग रेंज


परियोजना का नाम : जनपद रुद्रप्रयाग के विकासखण्ड अगस्त्यमुनि में राज्य योजना के अन्तर्गत जसोली-लाटू देवता से भुनका मोटर मार्ग के निर्माण हेतु लोक निर्माण विभाग को वन भूमि हस्तान्तरण प्रस्ताव। (ल0 2.00+3.00 किमी0) 5.00 किमी0

दत्त गुनी संख्या में वृक्षारोपण का प्रमाण पत्र

प्रमाणित किया जाता है कि उक्त परियोजना से प्रभावित होने वाले वृक्षों की दत्त गुनी संख्या में वृक्षारोपण करने हेतु आवश्यक धनराशि वन विभाग के पक्ष में जमा करा दी जायेगी।


कनिष्ठ अभियन्ता
प्रा0 खण्ड लो0नि0वि0
रुद्रप्रयाग


सहायक अभियन्ता
प्रा0 खण्ड लो0नि0वि0
रुद्रप्रयाग

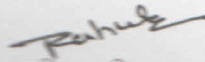

आधिकासी अभियन्ता
प्रा0 खण्ड लो0नि0वि0
रुद्रप्रयाग


क्षतिपूरक वृक्षारोपण का प्रमाण पत्र


परियोजना का नाम : जनपद रुद्रप्रयाग के विकासखण्ड अगस्त्यमुनि में राज्य योजना के अन्तर्गत जसोली-लाटू देवता से भुनका मोटर मार्ग के निर्माण हेतु लोक निर्माण विभाग को वन भूमि हस्तान्तरण प्रस्ताव। (ल0 2.00+3.00 किमी0) 5.00 किमी0

प्रमाणित किया जाता है कि क्षतिपूरक वृक्षारोपण

ग्राम सभा भुनका की सिविल सोयम भूमि में किया जायेगा।


रकेश अभियन्ता
प्रा0 खण्ड लो0नि0वि0
रुद्रप्रयाग


सहायक अभियन्ता
प्रा0 खण्ड लो0नि0वि0
रुद्रप्रयाग


अधिशोषी अभियन्ता
प्रा0 खण्ड लो0नि0वि0
रुद्रप्रयाग



परियोजना का नाम : जनपद रुद्रप्रयाग के विकास खण्ड अमृतस्यमुनि में राज्य योजना के अन्तर्गत जसोली ताड़ू देवता से भुनका तक मोटर मार्ग, लम्बाई 5.00 किमी० के निर्माण हेतु लोक निर्माण विभाग को वन भूमि हस्तान्तरण प्रस्ताव।

वृक्षारोपण कार्य योजना प्रमाण पत्र

3, 4 दिनांक 20.03.2009 को ग्राम सभा भुनका की बैठक में सर्व सम्मति से यह प्रस्ताव अस्तित्व में किया गया कि 6156 हेक्टेयर वृक्षारोपण भुनका सिविल क्षेत्र में किया जायेगा।

21/03/09

C/S

अधिकांश प्रतिष्ठान
जयलोक लोकार्थिक
लखनऊ

