

भाग- III

(सम्बन्धित वन संरक्षक द्वारा भरा जाना है)

- 14- स्थल, जहां की वन भूमि शामिल की गयी है क्या इसका सम्बन्धित वन संरक्षक ने निरीक्षण किया है ? (हाँ/नहीं) यदि हाँ तो निरीक्षण की तारीख और किए गये प्रेक्षणों को, निरीक्षण नोट के रूप में संलग्न करें।
- 15- क्या सम्बन्धित वन संरक्षक भाग-ख में दी गयी सूचना और उप वन संरक्षक के सुझावों से सहमत है।
- 16- प्रस्ताव की स्वीकृति या अन्यथा के बारे में सम्बन्धित वन संरक्षक की विस्तृत कारणों के साथ विशेष सिफारिशें।

तिथि.....

स्थान-

हस्ताक्षर:

नाम और पदनाम

सरकारी मोहर

भाग-IV

(नोडल अधिकारी अथवा प्रधान मुख्य वन संरक्षक अथवा अध्यक्ष, वन विभाग द्वारा भरे जाने के लिए)

- 17- टिप्पणी के साथ प्रस्ताव को स्वीकार करने या अन्यथा के लिए राज्य वन विभाग की विस्तृत राय और निर्दिष्ट सिफारिशें। (राय देते समय, सम्बन्धित वन संरक्षक अथवा उप वन संरक्षक की प्रतिकूल टिप्पणी की सुस्पष्ट समीक्षा की जाय और विवेचनात्मक टिप्पणी दी जाय)

तिथि :

स्थान :

हस्ताक्षर:

नाम और पदनाम

सरकारी मोहर

भाग-V

(वन विभाग के प्रभारी सचिव अथवा राज्य सरकार के किसी अन्य प्राधिकृत अधिकारी जो अपर सचिव के पद के नीचे का अधिकारी न हो, द्वारा भरा जाना है)

- 17- राज्य सरकार की सिकरिश:
(उपरोक्त भाग-II या भाग-III या
भाग-IV में किसी अधिकारी या प्राधिकारी
द्वारा की गयी प्रतिकूल टिप्पणियों पर
विशिष्ट टिप्पणी की जाए)

दिनांक :

स्थान :

हस्ताक्षर:

नाम और पदनाम

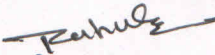
सरकारी मोहर


परियोजना का नाम : जनपद रूद्रप्रयाग के विकासखण्ड अगस्त्यमुनि में राज्य योजना के अन्तर्गत जसोली-लाटू देवता से भुनका मोटर मार्ग के निर्माण हेतु लोक निर्माण विभाग को वन भूमि हस्तान्तरण प्रस्ताव। (ल0 2.00+3.00 किमी0) 5.00 किमी0


प्रस्तावित परियोजना की प्रशासनिक एवं वित्तीय स्वीकृति का शासनादेश

पृष्ठ सं० 8(A) से 8(H) पर

संलग्न है


कनिष्ठ अभियन्ता
प्रा0 खण्ड लो0नि0वि0
रूद्रप्रयाग


सहायक अभियन्ता
प्रा0 खण्ड लो0नि0वि0
रूद्रप्रयाग


अधिसोपरी अभियन्ता
प्रा0 खण्ड लो0नि0वि0
रूद्रप्रयाग

CHIEF ENGINEER L-1

007

श्री प्रदीप सिंह रावत,
 उप सचिव,
 उत्तराखण्ड शासन।
 सेवा में,
 मुख्य अभियंता स्तर-1,
 लोक निर्माण विभाग,
 देहरादून।

संख्या-764
 दिनांक 27/03/08
 श्रीमती निवाज

111 (2) / 08-85 (110810) / 2007

ALL-OE
 इंजीनियर (आय 2003)
 कर्मचारी संघ

Att
 11/4/08

लोक निर्माण अनुभाग-2
 विषय- वित्तीय वर्ष 2007-08 में राज्य योजना के अन्तर्गत 181 कार्यों के निर्माण की प्रशाकीय वित्तीय एवं व्यय की स्वीकृति।
 महोदय, देहरादून, दिनांक 24 मार्च, 2008

उपरोक्त विषयक मुख्य अभियंता स्तर-2 लोक निर्माण विभाग, पौड़ी/ अल्मोड़ा एवं आपके द्वारा शासन को उपलब्ध कराये गये आगणनों के संदर्भ में गुझे यह कहने का निदेश हुआ है कि उपलब्ध कराये गये 181 कार्यों के आगणन लागत रु० 22496.12 लाख की आगणनों पर टी.ए.सी. वित्त द्वारा परीक्षणानुसार औचित्यपूर्ण पायी लागत के आगणनों को उनके समुच्च अंकित सलग्न विवरणानुसार प्रशासकीय एवं वित्तीय स्वीकृति प्रदान करते हुए कार्य प्रारम्भ करने हेतु प्रत्येक कार्य के लिये उनके समुच्च कालम-06 में अंकित रु० 0.05 लाख विवरणानुसार कुल रु० 9.05 लाख (रुपये नौ लाख पाँच हजार मात्र) की धनराशि की वर्तमान वित्तीय वर्ष 2007-08 में व्यय करने को भी श्री राज्यपाल महोदय निम्नलिखित शर्तों के अन्तर्गत स्वीकृति प्रदान करते हैं -

1. आगणन के अन्तर्गत कार्य का बाजार भाव से ली गई हो, की स्वीकृति नियमानुसार अधीक्षण अभियंता का अनुमोदन आवश्यक होगा। कार्य प्रारम्भ करने से पूर्व वन भूमि एवं निजी भूमि आदि की कार्यवाही की जाय, तथा भूमि का भूतल नियमानुसार प्रथम वरीयता के आधार पर किया जाय एवं भूमि की उपलब्धता सुनिश्चित कर कब्जा प्राप्ति करने के उपरान्त ही कार्य प्रारम्भ किया जाय।
2. कार्य करने से पूर्व विस्तृत आगणन/मानचित्र गठित कर नियमानुसार सक्षम प्राधिकारी से प्राथमिक स्वीकृति प्राप्त करनी होगी, शिवा प्रविधिक स्वीकृति के कार्य प्रारम्भ न किया जाय।
3. आदि पर उक्तान ही व्यय किया जाय जितना की स्वीकृत नाम है, स्वीकृत नाम से अधिक व्यय कदापि न किया जाय।
4. कार्य प्रारम्भ करने से पूर्व वन विभाग की स्वीकृति जिन कार्यों में आवश्यक हो, प्राप्त होने के ही धनराशि का आहरण किया जायेगा।
5. स्थान पर प्रविष्टि के कार्य करने से पूर्व विस्तृत आगणन गठित कर नियमानुसार सक्षम प्राधिकारी से स्वीकृति प्राप्त कराना आवश्यक होगा।
6. कार्य करने से पूर्व सार्वजनिक/आवधिकार तकनीकी दृष्टि के मध्य नजर रखते हुए एक लोक निर्माण विभाग द्वारा प्रयोजित दरो/निरीक्षणों के अनुरूप ही कार्य को सम्पादित कराते समय पालन गारन्टी सुनिश्चित करें।
7. कार्य करने से पूर्व स्थल की भूमि निरीक्षण उच्चाधिकारियों एवं भू-गर्भवेत्ता के साथ अवश्य करा लें। निरीक्षण के अन्तर्गत स्थल आकषेणानुसार निर्देशों तथा निरीक्षण, टिप्पणी के अनुरूप कार्य किया जाय।
8. आगणन में जिन मदों हेतु जो शर्तें स्वीकृत की गई हैं व्यय उसी मद में किया जाय एवं जो दुरादि मद में व्यय करवाये न किया जाय।
9. उक्त शर्तों के अन्तर्गत कार्य करने हेतु यदि इसके पूर्व विभाग या अन्य विभागों से कोई भी कार्यवाही सम्पादित करनी पड़े तो उसे सम्पादित करवायें।

P.C altered

-2-

- 12. निर्माण सामग्री को प्रयोग में लाने से पूर्व किसी प्रयोगशाला से टेस्टिंग करा ली जाय तब तक प्रयोग नहीं जाय।
- 13. निर्माण सामग्री को प्रयोग में लाने से पूर्व किसी प्रयोगशाला से टेस्टिंग करा ली जाय तब तक प्रयोग नहीं जाय।
- 14. यदि उक्त कार्यो में से किसी कार्य हेतु लोक निर्माण विभाग के बजट से अथवा अन्य विभागीय बजट से कोई धनराशि स्वीकृत की जा चुकी है तो उस योजना हेतु इस शासनादेश द्वारा स्वीकृत की जा रही धनराशि का आहरण न करके धनराशि शासन को समर्पित कर दी जायेगी।
- 15. व्यय करने से पूर्व जिन मामलों में बजट अनुअल, वित्तीय हस्तपुस्तिका के नियमों तथा अन्य स्थायी आदेशों के अंतर्गत शासकीय अथवा अन्ध-सक्षम प्राधिकारी की स्वीकृति की आवश्यकता हो उनमें कार्य करने से पूर्व प्रत्येक कार्य के आगणनों/पुनरीक्षित आगणनों पर प्रशासकीय एवं वित्तीय अनुमोदन के साथ-साथ विस्तृत आगणनों पर सक्षम प्राधिकारी की स्वीकृति भी प्राप्त कर ली जाय। स्वीकृत की जा रही धनराशि का दिनांक-31.03.2008 तक उपयोग सुनिश्चित कर लिया जाय। कार्य कराने समय टेंडर विषयक नियमों का भी अनुपालन किया जाय। यदि टेंडर करने में कार्य प्रशासकीय स्वीकृति की लागत से कम लागत पर पूर्ण होता है तो ऐसे संभ्रत बचतों को प्रकृतित वित्तीय नियमों का अनुपालन कर राजकीय कोष में जमा कर दिया जायेगा।
- 16. आगणनी कितने तब ही अधमुक्त की जायेगी जब स्वीकृत की जा रही धनराशि का पूर्ण उपयोग कर कार्य की वित्तीय/भौतिक प्रगति विवरण एवं उपयोगिता प्रमाण पत्र प्रस्तुत कर दिया जाय। उक्त धनराशि के पूर्ण उपयोग के उपरान्त ही आगणनी किस्त अधमुक्त की जायेगी।
- 17. कार्य की गुणवत्ता एवं समयबद्धता हेतु संबंधित अधिशासी अभियन्ता पूर्ण रूप से उत्तरदायी होंगे।
- 18. इस संबंध में होने वाला व्यय वर्तमान वित्तीय वर्ष 2007-08 के आय व्ययक में लोक निर्माण विभाग के अनुदान संख्या-22 लेखाशीर्षक-5064 सड़को तथा संतुओं पर पूंजीगत परिव्यय-04 जिला तथा अन्य सड़कें-अव्ययनागत-800-उच्च व्यय-03 राज्य सेक्टर-02 नया निर्माण कार्य-24 बृहत निर्माण कार्य के नामे डाला जायेगा।
- 19. यह आदेश वित्त अनुभाग-2 के अशासकीय संख्या-यू.ओ.-388/XXVII(2)/2008 दिनांक 24 मार्च, 2008 में प्राप्त जनकी सहमति से जारी किये जा रहे हैं।
- संलग्नक:-181 कार्यो की सूची।

सहस्रपूरी

संख्या-764

(1)/111-2/08 तददिनांक ।

- प्रतिनिधि निम्नलिखित को सूचनार्थ एवं आवश्यक कार्यवाही हेतु प्रेषित :-
- 1. महालेखाकार (लेखा प्रथम) औद्योगिक मोटर्स बिल्डिंग, माजरा देहरादून।
- 2. आयुक्त नहराल / यु.ओ. नराल गंडी / नैनीताल ।
- 3. शासक जिलाधिकारी / कोष, डिप्टी. उत्तराखण्ड ।
- 4. मुख्य अभियन्ता स्तर-2 लानेदि, पौड़ी / अल्मोडा ।
- 5. प्रमुख कोषाधिकारी, देहरादून।
- 6. संभ्रत अधीक्षण अभियन्ता, उत्तराखण्ड ।
- 7. निदेशक, राष्ट्रीय सूचना केन्द्र, उत्तराखण्ड, देहरादून।
- 8. वित्त अनुभाग-2/वित्त नियोजन प्रकोष्ठ उत्तराखण्ड शासन।
- 9. लोक निर्माण अनुभाग-3/3 उत्तराखण्ड शासन/गार्ड बुक ।

उत्तर

18/03/2008

प्रतिनिधि निम्नलिखित को सूचनार्थ एवं आवश्यक कार्यवाही हेतु प्रेषित :-

1. महालेखाकार (लेखा प्रथम) औद्योगिक मोटर्स बिल्डिंग, माजरा देहरादून।

2. आयुक्त नहराल / यु.ओ. नराल गंडी / नैनीताल ।

3. शासक जिलाधिकारी / कोष, डिप्टी. उत्तराखण्ड ।

4. मुख्य अभियन्ता स्तर-2 लानेदि, पौड़ी / अल्मोडा ।

5. प्रमुख कोषाधिकारी, देहरादून।

6. संभ्रत अधीक्षण अभियन्ता, उत्तराखण्ड ।

7. निदेशक, राष्ट्रीय सूचना केन्द्र, उत्तराखण्ड, देहरादून।

8. वित्त अनुभाग-2/वित्त नियोजन प्रकोष्ठ उत्तराखण्ड शासन।

9. लोक निर्माण अनुभाग-3/3 उत्तराखण्ड शासन/गार्ड बुक ।

संख्या-764
(प्रदीप सिंह रावत)
उप सचिव।

PC attested

आज्ञा सं.
18/03/2008
(प्रदीप सिंह रावत)
उप सचिव।


क्र.	विवरण	प्रस्तावित	अनुमानित	अनुमानित	प्रस्तावित
	का निर्माण कार्य । नया नदी नाला नदी पुल नदी पुल अलाहापुरी मजरे के मध्य पूर्व निर्मित मार्ग को पक्का करने का कार्य ।				0.05
49.	देहरादून में ग्राम उम्मेदपुर से नया गॉव ईस्ट होपटौउन सम्पर्क मार्ग की मरम्मत का कार्य	1.75	64.54	62.58	0.05
50	देहरादून में ग्राम उम्मेदपुर ईस्ट होपटौउन में जीवन ज्योति विद्यालय से आगे मन्दिर तक मार्ग का पक्कीकरण का कार्य ।	0.18	5.58	5.40	0.05
51	देहरादून में ग्रामसभा ईस्ट होपटौउन के भूड़पुर ग्राम में शिमला मार्ग से शौर्यचक विजेता शहीद किरन कुमार के घर तक मार्ग का निर्माण कार्य ।	1.05	38.75	37.51	0.05
52	टिहरी गढ़वाल के जौनपुर ब्लाक में लंगडासू से परोड़ी में अलागाड नदी पर झूला पुल निर्माण कार्य	45मी०	86.11	86.11	0.05
53	हार्द्वर न. राजकाय के ग्राम सुरतानपुर आदमपुर में मेन रोड से गांव की ओर शमीम अहमद पुत्र बशीर अहमद के मकान तक सी सी मार्ग निर्माण	200 मी०	6.91	5.91	0.05
54	पिथौरागढ़ में गंगोलीहाट ब्लाक में खिरनाण्डे गंगई मोटर मार्ग निर्माण स्टील गड़द लेनु कार्य	1200 + 60मी०	370.20	370.20	0.05
55	रुद्रगढ़ के जखोली विधान सभ्य के अन्तर्गत जाखाल-नदिथ जाखाल मोटर मार्ग का नव निर्माण कार्य ।	2.00	73.50	73.50	0.05
56	अमलमुनी के अन्तर्गत कोटखाल-जखतोली मोटर मार्ग से तसगंड तक मोटर मार्ग निर्माण	7.00	257.25	257.25	0.05
57	अमलमुनी के अन्तर्गत ग्वाड-खेडीखाल- घंडियालका-पाबौ मोटर मार्ग का नव निर्माण	3.00	110.25	110.25	0.05
58	जखोली के अन्तर्गत उलांगडू-मल्यांसू-बाभी मोटर मार्ग का नव निर्माण कार्य ।	3.00	110.25	110.25	0.05
59	जखोली के अन्तर्गत सिराई-चौरा-भटवाडी मोटर मार्ग का नव निर्माण कार्य ।	3.00	110.25	110.25	0.05
60	रुद्रगढ़ में अलकनंदा नदी पर ग्राम निवाली धारकोट में झूला पुल निर्माण कार्य का निर्माण कार्य	95मी०	197.70	197.70	0.05
61	रुद्रगढ़ में पौडीखाल-गहडखाल (मिसिंग मार्ग का निर्माण कार्य	3.00	110.25	110.25	0.05
62	रुद्रगढ़ में पौडीखाल-गहडखाल (मिसिंग मार्ग का निर्माण कार्य	5.00	183.75	183.75	0.05
63	गजा नकोट मोटर मार्ग में सतह का एस.डी. बी.सी द्वारा सुधार कार्य ।	20.75	435.00	388.38	0.05
64	धुभाकोट-पौपली मोटर मार्ग का डामरीकरण	17.125	342.50	342.50	0.05

Pc attested
6

उत्तराखण्ड

भरविन्द सिंह हयांकी,
अपर सचिव,
उत्तराखण्ड शासन।

श्रीमती बिम
31/03/08



मुख्य अभियन्ता स्तर-1,
लोक निर्माण विभाग, देहरादून।

देहरादून, दिनांक 31 मार्च

लोक निर्माण अनुभाग-2
विषय - वित्तीय वर्ष 2007-08 में नये कार्यों की प्रशासनिक स्वीकृति के संबंध में।

उपर्युक्त विषयक मुख्य अभियन्ता ग.क्षे. लो०नि०वि० पौड़ी ने अपने पत्र सं०-1374/7(2423) याता दिनांक 18.3.08, सं०-1375/7 (424) याता.-पर्व./07 दि० 18.3.2008, सं०-1094/9 याता.-पर्व. दिनांक 13.3.2008, सं०-1099/9 याता.-पर्व./08 दिनांक 15.3.2008 के द्वारा शासनादेश संख्या-171/111(2)/08-42(प्र.अ.सं.) दिनांक 17.01.08 में क्रमांक 3, 6, 152, 154, 155, 159, 163 पर कुल 07 स्वीकृत कार्यों के आगणन स्वीकृत करवाये हैं। मुख्य अभियन्ता द्वारा उपलब्ध कराये 07 कार्यों के आगणन लागत रूपये 945.81 लाख का आगणना पर टी.ए.सी. वित्त द्वारा परीक्षणोपरान्त रूपये 911.39 लाख (रूपये नौ करोड़ ग्यारह लाख उन्नातालीस हजार भात्र) की धनराशि औचित्यपूर्ण पायी गई है।

ह(र)
21/4/08
1476
9/4/08

अतः इस संबंध में मुझे यह कहने का निदेश हुआ है कि उपरोक्त प्रस्तावित 07 आगणना पर संलग्न कालम सं०-6 में उनके सम्मुख अंकित टी०ए०सी० वित्त विभाग द्वारा आंकलित रु०911.39 लाख (रूपये नौ करोड़ ग्यारह लाख उन्नातालीस हजार भात्र) की धनराशि की प्रशासकीय स्वीकृति निम्न शर्तों के अधीन प्रदान की जाती है -
आगणन में उल्लिखित दरों का विश्लेषण विभाग के अधीक्षण अभियन्ता द्वारा स्वीकृत/अनुमोदित दरों का अनुमान आगणन में स्वीकृत नहीं है, अथवा बाजार भाव से ली गई हों, की स्वीकृति नियमानुसार अधीक्षण अभियन्ता द्वारा अनुमोदन आवश्यक होगा। कार्य प्रारम्भ करने से पूर्व वन भूमि एवं निजी भूमि आदि की कार्यवाही की जाय, तथा भूमिगतान नियमानुसार प्रथम वरीयता के आधार पर किया जाय एवं भूमि की उपलब्धता सुनिश्चित कर कब्जा प्राप्त उपरान्त ही कार्य प्रारम्भ किया जाय।

कार्य कराने से पूर्व विस्तृत आगणन/मानचित्र गठित कर नियमानुसार सक्षम प्राधिकारी से प्राविधिक स्वीकृति लेनी होगी। बिना प्राविधिक स्वीकृति के कार्य प्रारम्भ न किया जाय।
कार्य पर उतना ही व्यय किया जाय जितना की स्वीकृत नार्म है, स्वीकृत नार्म से अधिक व्यय कदापि न किया जाय।

कार्य प्रारम्भ करने से पूर्व वन विभाग की स्वीकृति जिन कार्यों में आवश्यक हो, प्राप्त करके ही कार्य प्रारम्भ किया जायगा।
एकमुश्त प्राविधान को कार्य करने से पूर्व विस्तृत आगणन गठित कर नियमानुसार सक्षम प्राधिकारी से प्राविधिक स्वीकृति लेनी होगी।
कार्य कराने से पूर्व स्थल का भूमीमोति की जाय, तथा प्राधिकारियों एवं मजदूरों के साथ अवश्य करार किया जाय।
कार्य कराने से पूर्व स्थल का भूमीमोति की जाय, तथा प्राधिकारियों एवं मजदूरों के साथ अवश्य करार किया जाय।
कार्य कराने से पूर्व स्थल का भूमीमोति की जाय, तथा प्राधिकारियों एवं मजदूरों के साथ अवश्य करार किया जाय।

प्र.उ.क.क.क.
लोक निर्माण विभाग, देहरादून

PC attached
S

जाया जायगा आर याद कब्जा प्राप्त नहा हाता ह तो उस याजना हऽ धनराशि का आहरण नहा कया जायगा।
यदि उक्त कार्यों में से किसी कार्य हेतु लोक निर्माण विभाग के बजट से अथवा अन्य विभागीय बजट से धनराशि स्वीकृत की जा चुकी है तो उस योजना हेतु इस शासनादेश द्वारा स्वीकृत की जा रही धनराशि का आहरण उक्त धनराशि शासन को समर्पित कर दी जायेगी।

आगामी किस्त तब ही अवमुक्त की जायेगी जब स्वीकृत की जा रही धनराशि का पूर्ण उपयोग कर कार्य अर्थात्/भौतिक प्रगति विवरण एवं उपयोगिता प्रमाण पत्र प्रस्तुत कर दिया जाय। उक्त धनराशि के पूर्ण उपयोग अन्त ही आगामी किस्त अवमुक्त की जायेगी।

शासनादेश की शेष सभी शर्तें शासनादेश संख्या-171/111(2)/08-42(प्रा.आ.) 07 दिनांक 17.01.08 के अनुसार प्रवृत्त रहेंगी।

यह आदेश वित्त अनुभाग-2 के अशासकीय संख्या-यू.ओ.- 386/XXVII(2)/2008 दि० 25 11/2008 में प्राप्त उनकी सहमति से जारी किये जा रहे हैं।
संलग्नक:-07 कार्यों की सूची।

भवदीय,
(अरविन्द सिंह हयांकी)
अपर सचिव।

संख्या- (1)/111-2/08.तददिनांक ।
प्रतिलिपि निम्नलिखित को सूचनार्थ एवं आवश्यक कार्यवाही हेतु प्रेषित :-

1. महालेखाकार (लेखा प्रथम), ओबराय मोटर्स बिल्डिंग, माजरा देहरादून।
2. आयुक्त गढ़वाल मण्डल पौड़ी।
3. जिलाधिकारी/कोषाधिकारी रुद्रप्रयाग।
4. मुख्य अभियन्ता, गढ़वाल क्षेत्र, लो.नि.वि., पौड़ी।
5. वरिष्ठ कोषाधिकारी, देहरादून।
6. अधीक्षण अभियन्ता, सातवां वृत्त लो०नि०वि० उत्तराखण्ड।
7. निदेशक, राष्ट्रीय सूचना केन्द्र, उत्तराखण्ड, देहरादून।
8. वित्त अनुभाग-2/वित्त नियोजन प्रकोष्ठ उत्तराखण्ड शासन।
9. लोक निर्माण अनुभाग-1/3 उत्तराखण्ड शासन/गार्ड बुक।

काशीप्रसाद
मुख्य अभियन्ता
लोक निर्माण विभाग
देहरादून

आज्ञा से,
(अरविन्द सिंह हयांकी)
अपर सचिव।

संख्या-393/20 माता (क) 108

दि 31/3/08

प्रतिलिपि निम्नलिखित को सूचनार्थ एवं आवश्यक कार्य हेतु प्रेषित :-

मुख्य अभियन्ता, गढ़वाल क्षेत्र, लो०नि०वि० पौड़ी।

वरिष्ठ कोषाधिकारी, जोषेश्वर।

P.C. attested

(धनराशि लाख रु०)

क्र. सं.	शासनादेश सं० 171/111- 2/08-42 (प्र.अ.)०७ दि० 17.1.08 में कार्य का उल्लिखित क्रमांक	कार्य का नाम (शासनादेश दिनांक 17.01.08 के अनुसार)	लम्बाई (किमी. में)	अनुमानित लागत	टी०ए० सी० वित्त द्वारा आंका धनराशि
1	2	3	4	5	6
1	3	जनपद रुद्रप्रयाग में बरंगाली-पाव जगपुड़ा-मकू मोटर मार्ग	3.00	110.25	110.25
2	6	जनपद रुद्रप्रयाग में अलकनन्दा नदी पर घोलतीर-कोठगी मोटर पुल तथा मार्ग निर्माण	80 मी० पुल + 0.5 किमी० मोटर मार्ग	310.00	284.00
3	152	जनपद रुद्रप्रयाग में पाजणा- चोपडा मोटर मार्ग का निर्माण	2.00	73.50	73.50
4	154	जनपद रुद्रप्रयाग में मन्दाकिनी नदी (अगस्तमुनी) में खेल मैदान के पास झूला पुल का निर्माण	120 मी०	254.66	254.66
5	155	जनपद रुद्रप्रयाग में खेडाखाल-छातीखाल मोटर मार्ग का इतरीकरण	2.00	50.40	42.00
6	159	जनपद रुद्रप्रयाग में जखोली लादू देवला-से मुन्का-धनपुर मोटर मार्ग का निर्माण	2.00	73.50	73.50
7	163	जनपद रुद्रप्रयाग में कांडई-महल्ड-पिपली मोटर मार्ग का निर्माण	2.00	73.50	73.50
योग:-				945.81	911.31

(रुपये नौ करोड़ ग्यारह लाख उन्नतालीस हजार म)

Photo Copy Attached

सहायक अभियन्ता
प्रान्तीय सड़क लो. कि. वि.
रुद्रप्रयाग

(अरविन्द सिंह हयांकी)
अपर सचिव।


परियोजना का नाम : जनपद रुद्रप्रयाग के विकासखण्ड अगस्त्यमुनि में राज्य योजना के अन्तर्गत जसोली-लाटू देवता से भुनका मोटर मार्ग के निर्माण हेतु लोक निर्माण विभाग को वन भूमि हस्तान्तरण प्रस्ताव। (ल0 2.00+3.00 किमी0) 5.00 किमी0


संयुक्त निरीक्षण रिपोर्ट (प्रमाण-पत्र)


प्रमाणित किया जाता है कि आज दिनांक 09.12.2014 को उपरोक्त प्रयोजन हेतु संयुक्त निरीक्षण किया गया। संयुक्त निरीक्षण के समय वन विभाग की ओर से श्री कुवर सिंह पंवार वन दरोगा, विक्रम सिंह नेगी, वन दरोगा, प्रस्तावक विभाग की ओर से श्री राहुल बिष्ट कनिष्ठ अभियन्ता एवं श्री गोविन्द सिंह कार्य अभिकर्ता के द्वारा निरीक्षण में भाग लिया गया। संयुक्त निरीक्षण के समय पाया गया कि उपरोक्त प्रयोजन हेतु आवंटित वन भूमि 2.6425 हे0, सिविल एवं सोयम वन भूमि 0.1400 हे0, वन पंचायत भूमि 0.1400 हे0 एवं नाग भूमि 0.7175 हे0 प्रभावित होती है। प्रस्तावित वन भूमि के अतिरिक्त अन्य कोई वैकल्पिक भूमि उपलब्ध नहीं है तथा प्रस्तावित भूमि की मांग न्यूनतम है। प्रश्नगत कार्य जनहित में किया जाना है।


आवंटित वन भूमि में जिन वृक्षों का पातन किया जाना है उनकी सूची संलग्न है।
(अन्य आवश्यक कोई विवरण जो दिया जाना है).....


प्रस्तावित समोच्च एक मात्र विकल्प है। इस समरेखण पर प्रभावित होने वाली वन भूमि/वृक्षों की संख्या न्यूनतम है तथा इस समोच्च पर कोई विवाद नहीं है।



कनिष्ठ अभियन्ता
श्री वन संविधि
रुद्रप्रयाग



सहायक अभियन्ता
प्रा0 खण्ड लो0नि0वि0
रुद्रप्रयाग



अधि गासी अभियन्ता
प्रा0 खण्ड लो0नि0वि0
रुद्रप्रयाग



कनिष्ठ अभियन्ता
रुद्रप्रयाग


प्रमाणित वन अधिकारी
रुद्रप्रयाग


प्रमाणित वन अधिकारी
प्रमाणित वन अधिकारी
रुद्रप्रयाग वन प्रभाग
रुद्रप्रयाग


कनिष्ठ अभियन्ता
रुद्रप्रयाग


कनिष्ठ अभियन्ता
रुद्रप्रयाग


उप जिलाधिकारी
रुद्रप्रयाग

जिलाधिकारी
रुद्रप्रयाग

कार्यालय वनक्षेत्राधिकारी रुद्रप्रयाग रेज रुद्रप्रयाग

पत्रांक 214/12-1 दिनांक, दिसम्बर, रुद्रप्रयाग 17/2014

सेवा में

श्रीमान् प्रभागीय वनाधिकारी महोदय
रुद्रप्रयाग वन प्रभाग रुद्रप्रयाग

विषय - जनपद - रुद्रप्रयाग के विकासखण्ड अगस्तमुनि में राज्य योजना के अन्तर्गत जसोली - लाटू देवता से भुनका मोटर मार्ग लम्बाई 2.00+3.00 कि०मी० के निर्माण हेतु 2.7825 है० वनभूमि का लोक निर्माण विभाग को प्रत्यावर्तन।

सन्दर्भ - आपकी पत्र संख्या 1126/12-1(2) दिनांक 1-12-2014।

महोदय

उपरोक्त सन्दर्भित पत्र के कम में अवगत कराना है कि उक्त मोटर मार्ग निर्माण हेतु निर्धारित तिथि दिनांक 9-12-2014 को याचक विभाग के साथ संयुक्त निरीक्षण किया गया है। जिसमें निम्न प्रकार याचक विभाग एवं वन विभाग के कर्मचारी मौके पर उपस्थित थे।

- 1- याचक विभाग लो०नि० वि० के प्रतिनिधि - श्री राहुल बिष्ट कनिष्ठ अभियन्ता रुद्रप्रयाग।
- 2- श्री कुँवर सिंह पंवार वन दरोगा - कोदिमा अनुभाग।
- 3- श्री विक्रम सिंह नेगी वन दरोगा - वीट प्रभारी भुनका।
- 4- श्री गोविन्द सिंह नेगी कार्य अभिकर्ता - लो०नि० वि० रुद्रप्रयाग

महोदय उक्त मोटर मार्ग इस राजि के विभिन्न वनखण्डो एवं भुनका नापखेत में संयुक्त निरीक्षण किया गया है तथा उन वन खण्डो एवं नापखेतो में प्रभावित होने वाले वृक्षो की गणना सूची सलग्न कर प्रेषित की जा रही है। जिनका विवरण निम्न प्रकार से है -

- 1- धनपुर ॥ कक्ष संख्या - 3
- 2- धनपुर ॥ कक्ष संख्या - 6
- 3- धनपुर ॥ कक्ष संख्या - 7
- 4- धनपुर ॥ कक्ष संख्या - 11
- 5- भुनका नापखेत

संलग्न - प्रभावित होने वाले वृक्षो की गणना सूची। मूल में (05) गणना सूची।

11/12/14
18/12/14

भवदीय

[Signature]
वनक्षेत्राधिकारी

रुद्रप्रयाग रेज रुद्रप्रयाग

सेवाओं

श्रीमान वन सेवाधिकारी महोदय
रूढ़प्रभाग वन सेवा रूढ़प्रभाग

विषय- लखौली लाइव डेपल से बुनका और मार्ग के समुचित निरीक्षण के सम्बन्ध में,

महोदय

निवेदन इस प्रकार से है कि दिनांक 9-12-2014 को लोक निर्माण विभाग रूढ़प्रभाग के प्राविनिधी कारिष्ठ अभियन्ता के साथ उक्त और मार्ग का समुचित निरीक्षण किया गया, जिसमें की आवश्यक विभाग के प्राविनिधी मौजूद थे,

- 1- प्रारम्भिक वन शक्ति धनुष 7, 6, 3, 11
- 2- नाथ रिवर बुनका

- 1- लोक निर्माण विभाग के प्राविनिधी (राहुल सिंह) (गोविन्द सिंह) (कारिष्ठ अभियन्ता)
- 2- वन विभाग के प्राविनिधी (सुवर सिंह) (वन दरोगा) (राहुल सिंह) (वन दरोगा) (विनय कुमार) (वन दरोगा)

अतः सूचना महोदय की 'सेवाओं' सूचनाओं एवं आवश्यक कार्रवाई हेतु 'सेवाओं' के लिए,

अवधीय (क)
(कुंवर सिंह पवार)
वन दरोगा
पोखरानी अड्डा

जसोली - लाहौदेवता - पुनका मेरु जरी नव निर्माण से सम्बन्धित होने वाले कुम्हारों की गणना करने की
 धनुषा क्र. 3 रुद्रपाण बन प्रभाग - रुद्रपाण बन क्षेत्र रुद्रपाण

वर्ग श्रेणी तथा क्र. सं.	वृद्धों की संख्या	10-20	20-30	30-40	40-50	50-60	60-70	70-80	80-90	90-100	योग
1- धनुषा क्र. 3	बूढ़ों की संख्या	6	21	17	15	3	-	1	1	-	78
	बुराई खा-खंडा	-	-	1	-	-	-	-	-	-	1
	योग	6	21	18	15	3	-	1	1	-	79

उक्त बरदेव्य गणना करने के कारण सेवक सेवक प्रेषित.

(नरेंद्र सिंह जी)
 वर दोगा
 कोटिया उदुगाण

(विष्णु सिंह जी)
 वर दोगा
 श्रीरामगरी कुम्हार क्षेत्र

→ नवीन

(कुम्हार सिंह पवार)
 वर दोगा
 पोखरगरी उदुगाण

जसोती लार्डेपरा - २५का मोटर भाई के प्रलोकित घेनबाके हसो की गणना (हसो भाइ II के कु 6
 रुदुपपारा वन प्रमा रुदुपपारा वन क्षेत्र रुदुपपारा)

वर्ग	वर्ग संख्या तथा कक्ष संख्या	घड़ी की प्रकार	हसो की	सोमरी	सोमी	सोमी	सोमी	सोमी	सोमी	सोमी	सोमी	सोमी	सोमी
			0-10	10-20	20-30	30-40	40-50	50-60	60-70	70-80	80-90	90-100	सोमी
	भाइ II के 6	सोमी	-	1	7	17	16	-	2	-	-	-	42
	- है -	सोमी	-	-	-	1	-	-	-	-	-	-	-
	- है -	सोमी	-	-	-	11	-	-	-	-	-	-	-
		सोमी =	-	1	7	19	16	-	2	-	-	-	45

आ! अहावप गणना केचो वनाकर केबाह प्रेषित,

(नरसोमरी के तीरी का प्रयोग कीरिना अउमारा)

(सोमरी के तीरी का प्रयोग कीरिना अउमारा)

(कुंवरसिंह पवार का प्रयोग कीरिना अउमारा)

प्राथमिक - लार्ड देवला सुनकर सीटर् आर्ग नव निम्नलिखित प्रभाषित द्विती काले हस्ति की गणना इन्ची दानपुर II का सं 6

1-	चीड़ हरा < वडा	-	30-40
2-	चीड़ हरा < वडा	-	40-50
3-	चीड़ हरा < वडा	-	30-40
4-	चीड़ हरा < वडा	-	40-50
5-	चीड़ हरा < वडा	-	40-50
6-	चीड़ हरा < वडा	-	30-40
7-	चीड़ हरा < वडा	-	40-50
8-	चीड़ हरा < वडा	-	30-40
9-	चीड़ हरा < वडा	-	30-40
10-	चीड़ हरा < वडा	-	40-50
11-	चीड़ हरा < वडा	-	30-40
12-	चीड़ हरा < वडा	-	30-40
13-	चीड़ हरा < वडा	-	40-50
14-	चीड़ हरा < वडा	-	40-50
15-	चीड़ हरा < वडा	-	30-40
16-	चीड़ हरा < वडा	-	40-50
17-	चीड़ हरा < वडा	-	40-50
18-	चीड़ हरा < वडा	-	40-50
19-	चीड़ हरा < वडा	-	40-50
20-	चीड़ हरा < वडा	-	40-50
21-	चीड़ हरा < वडा	-	30-40
22-	चीड़ हरा < वडा	-	30-40
23-	चीड़ हरा < वडा	-	20-30
24-	चीड़ हरा < वडा	-	30-40
25-	चीड़ हरा < वडा	-	20-30
26-	चीड़ हरा < वडा	-	30-40
27-	चीड़ हरा < वडा	-	20-30
28-	चीड़ हरा < वडा	-	30-40

कुल - 45 वडा

(कुल निदेशक) (विभागाध्यक्ष)
 वन बरेली
 चीट प्रगारी सुनकर

(कुल निदेशक)
 वन बरेली
 काटिया सुनकर

प्राथमिकी - साहू देवल से पुण्या मोटर कारी नक निमाठी प्रि-पमाकिने हीने वाले प्रमो ही गठना प्रच) ६१०५८० क्र ११

- १- पीड एर १९६१ - ७०-८०
- २- पीड एर १९६१ - ५०-६०
- ३- पीड एर १९६१ - ७०-८०
- ४- पीड एर १९६१ - ३०-५०
- ५- पीड एर १९६१ - ८०-९०
- ६- पीड एर १९६१ - ५०-६०
- ७- पीड एर १९६१ - २०-३०

मोटा - ७ प्रमो

(सुपर सिट यकर)
 वन प्रमो
 पोस्वरसारी समुमाज

सिद्धिनी
 (विजयसिद्धिनी)
 वन प्रमो
 वीरपानी पुण्या

प्रमो
 (प्रसिद्धिनी)
 वन प्रमो
 कोपिका समुमाज

पेशीली - साहू केसरी से सुभाष) सीएर कार्ड) चक निमाती से प्रभा, किमली की काले हफ्ते की गजाला खची सुभाषा गजाले

- 1- विनीता) एर) < 937 - 50-60
- 2- विनीता) एर) < 937 - 20-30
- 3- विनीता) एर) < 937 - 10-20
- 4- भारती) एर) < 937 - 20-30
- 5- सुभाषा) एर) < 937 - 50-60
- 6- सुभाषा) एर) < 937 - 40-50
- 7- सुभाषा) एर) < 937 - 10-20
- 8- सुभाषा) एर) < 937 - 10-20

सीएर - 8 937

(सुकेर सिट परा)
 गजाले
 साहू केसरी सुभाषा

(विनीता से)
 सुभाषा
 सीएर सुभाषा

(सुभाषा से)
 सुभाषा
 सीएर सुभाषा

जोसेली - लाहू देवला सुनका सागर गाँव, नवसिबारा, श्री. प्रभाकरिण हीने जाले हाडणे की भागाचो धातु हा को सो 3

29-चीड ह्या रकडा - 20-30	30-चीड ह्या रकडा - 30-40	31-चीड ह्या रकडा - 20-30	32-चीड ह्या रकडा - 20-30	33-चीड ह्या रकडा - 10-20	34-चीड ह्या रकडा - 10-20	35-चीड ह्या रकडा - 10-20	36-चीड ह्या रकडा - 40-50	37-चीड ह्या रकडा - 20-30	38-चीड ह्या रकडा - 30-40	39-चीड ह्या रकडा - 20-30	40-चीड ह्या रकडा - 20-30	41-चीड ह्या रकडा - 50-60	42-चीड ह्या रकडा - 20-30	43-चीड ह्या रकडा - 30-40	44-चीड ह्या रकडा - 50-60	45-चीड ह्या रकडा - 20-30	46-चीड ह्या रकडा - 10-20	47-चीड ह्या रकडा - 20-30	48-चीड ह्या रकडा - 20-30	49-चीड ह्या रकडा - 10-20	50-चीड ह्या रकडा - 20-30	51-चीड ह्या रकडा - 30-40	52-चीड ह्या रकडा - 20-30	53-चीड ह्या रकडा - 60-70	54-चीड ह्या रकडा - 10-20	55-चीड ह्या रकडा - 40-50	56-चीड ह्या रकडा - 20-30	57-चीड ह्या रकडा - 40-50	58-चीड ह्या रकडा - 40-50
--------------------------	--------------------------	--------------------------	--------------------------	--------------------------	--------------------------	--------------------------	--------------------------	--------------------------	--------------------------	--------------------------	--------------------------	--------------------------	--------------------------	--------------------------	--------------------------	--------------------------	--------------------------	--------------------------	--------------------------	--------------------------	--------------------------	--------------------------	--------------------------	--------------------------	--------------------------	--------------------------	--------------------------	--------------------------	--------------------------

59-चीड ह्या रकडा - 40-50	60-चीड ह्या रकडा - 50-60	61-चीड ह्या रकडा - 30-40	62-चीड ह्या रकडा - 40-50	63-चीड ह्या रकडा - 40-50	64-चीड ह्या रकडा - 40-50	65-चीड ह्या रकडा - 50-60	66-चीड ह्या रकडा - 50-60	67-चीड ह्या रकडा - 50-60	68-चीड ह्या रकडा - 50-60	69-चीड ह्या रकडा - 50-60	70-चीड ह्या रकडा - 90-100	71-चीड ह्या रकडा - 80-90	72-चीड ह्या रकडा - 20-30	73-चीड ह्या रकडा - 50-60	74-चीड ह्या रकडा - 30-40	75-चीड ह्या रकडा - 40-50	76-चीड ह्या रकडा - 40-50	77-चीड ह्या रकडा - 50-60	78-चीड ह्या रकडा - 60-70	79-चीड ह्या रकडा - 50-60
--------------------------	--------------------------	--------------------------	--------------------------	--------------------------	--------------------------	--------------------------	--------------------------	--------------------------	--------------------------	--------------------------	---------------------------	--------------------------	--------------------------	--------------------------	--------------------------	--------------------------	--------------------------	--------------------------	--------------------------	--------------------------

मिळ - 79 हाडण

(कुंवर सिंह पवार) (वि.प्र.सि.ने.सी.)
 वर प्रेरणा
 पोस्करवारी काठुगाव
 काठिण सांगली

(वि.प्र.सि.ने.सी.)
 वर प्रेरणा
 वीडसाणी तुळका

**SITE INSPECTION NOTE BELOW THE RANK OF DCF
(for the forest land to be diverted under FCA)**

A proposal has been received by this office from **Executive Engineer Provincial Division P.W.D. Rudraprayag** (for diversion under FCA-1980) of **3.5000 ha.** of forest land non-forestry purpose. The Project envisages the use of forest land for construction of **Jasoli-Kanda motor road remaining part.** The site inspection of the land involved in the proposal has done by me on dated **24.12.2014**

On inspection of the site, it is found that the land required by the user agency is a RF/PF/un-classed/Protect forest measuring **2.7825 ha.**

The requirement of forest land as proposed by the user agency in Col. 2 part-I is unavoidable and is base minimum required for the project. **No**

Whether any rare/endangered/unique species of flora and fauna found in the area. If, so the details there of. :-

Whether any protected archeological/heritage site/defense establishment or any other important monuments is located in the area, if, so the details there of with NOC from competent authority, if required :-

a) The user agency has not violated the provisions of forest. (Conservation), Act 1980 and no work has been started without proper sanction.

b) It has been found that the user agency has violated the forest (Conservation), Act 1980 provisions. A detail report as per para 1.9 of chapter 1, Para C of Handbook of forest (Conservation) Act, 1980 is attached. **No**

Specific recommendation for acceptance or otherwise of the proposal.

(Signature)

Place **Rudraprayag** Name **C. Kishan chand**
Date **20.1.2015** Designation **D.F.O.**

उत्तरप्रदेशीय वन विभाग
रुद्रप्रयाग उप वन प्रभाग
रुद्रप्रयाग

प्रभागीय वन अधिकारी
रुद्रप्रयाग वन प्रभाग

N.B. state the purpose for which the forest land is proposed to be diverted.
 out of (a) and (b) tick the option which is applicable and cross the option which is not applicable

As per letter number 2-2/2000 FC dated 16-10-2000 from Ministry of Environment & Forests, Government of India for proposal involving less than 40 hectares of forest land, the site inspection report from DCF is required and for proposal involving more than 40 hectares of forest and site inspection report from the conservation of forests is required.

Comperative Statement of Alignment of Jasoli Latu Devta - Bhunka Motor Road (Under State Sector)

SNo.	Item	Alignment No. 1 3	Alignment No. 2 4
1	Main features & discription of the alignment	This alignment shown Red ink in the map. This alignment will start from the end point of Jasoli Kanda To Latu Devta motor road 5.00 Km	This alignment shown Red ink in the map. This alignment will start from the end point of Jasoli Kanda To Latu Devta motor road 5.00 Km
2	Length of the alignment form starting point to terminal point.	5.00 Km	5.00 Km
3	Geometries Gradient in different Stretches	0.00 to 0.15 in 1:20 Up, 0.15 to 1.35 in 1:24 down, 1.35 to 4.05 in 1:20 Down, 4.05 to 4.15 in 1:24 Up, 4.15 to 4.25 in 1:24 Down, 4.25 to 4.75 in 1:24 Up, 4.75 to 5.00 in 1:24 Down.	0.00 to 0.15 in 1:20 Up, 0.15 to 2.15 in 1:22 Down, 2.15 to 2.70 Level, 2.70 to 3.50 in 1:20 down, 3.50 to 5.00 in 1:22 up.
4	Curves and Hair pin band	Nil	Nil
5	Terrain & Soil condition	Passing through H.S. in major statches and some statches in V H S.	Passing through H.S. in major statches and some statches in V H S and some statches passing in loose soil.
a	Geology of road		
b	Road Passing through		
i	Mountainous terrain X-slope 25 to 60	Above 3/4 lngth of road passing through slope 25 to 60	Above 1/2 lngth of road passing through slope 25 to 60
ii	Steep terrain in x-slope more then 60	Remain 1/4 part through slope more than 60 degree	Remain 1/2 part through slope more than 60 degree
iii	Rocky stretches with indication of length loose earthing stretches	Nil	250 meters
iv	Area subject to avalanches & show cliffs	Nil	Nil
v	Nature of Soil		
a	Length of reaches with earth & boulders	1.50 k.m	1.50 Km.
b	Length of reaches with M.R. & M.S.	2.00 Km ✓	1.00 Km
c	Length of reaches with H.R. & H.S.	1.00 Km	1.00 Km
d	Length of reaches with V.H.R. & V.H.S.	500 mtrs ✓	1.50 Km
vi	Length of road passing through cliffs & georges	Nil	Nil
6	Bridge requirement		
a	Minor Bridge	1 Nos	1 Nos
i	Total No.	1 Nos	1 Nos
ii	Rate of span	15 meter	18 meter
iii	Total waterways	15 meter	18 meter
b	Major Bridges	Nil	Nil
i	Total No.	Nos.	nos
ii	Rate of span	Meter	meters

Dr
AE

100

Comperative Statement of Alignment of Jasoli Latu Devta - Bhunka Motor Road (Under State Sector)

SNo.	Item	Alignment No. 1	Alignment No. 2
1	Total waterways	3	4
iii	General elevation of road	Meter	meters
7	Indicating max. & Min Height negotiated by main ascends & descends	Maximum 1790 Minimum.....	Maximum 1790 Minimum.....
ii	Total ascends & descends		
8	Right of ways	Private Land Civil & Reserve forest	Private Land Civil & Reserve forest
a	Approximate of area & values		
i	Cultivated land	0.9225 H	0.90 H
ii	Irrigated land	0.70 H	0.90 H
iii	Unirrigated land	0.2225 H	0.0 H
iv	civil forest	0.18 H	0.18 H
v	reserve forest	3.3975 H	3.42 H
9 (a)	Existing mean of item communication mules path jeep etc.	Footpath	Footpath
b	Relation of proposed alignment with	This road will connect Jasoli Latu Devta to Bhunka	This road will connect Jasoli Latu Devta to Bhunka
10 (a)	Availability of road construction materials	Stone are available but sand will be cart form Srinagar	Stone are available but sand will be cart form Srinagar
b	Location of quarries	For Stones locally available, for sand from Srinagar	For Stones locally available, for sand from Srinagar
c	Average lead	For stone 3 to 5 chain & sand 84 Km	For stone 3 to 5 chain & sand 84 Km
11	Facilities resources		
a	Landing grodd	Nil	Nil
b	Dropping zone	Nil	Nil
c	Labour	Locally available	Locally available
d	Food stuffs	Orange, Rices, Pulses in very small quantities	Orange, Rices, Pulses in very small quantities
e	Construction material like timber, bamboo & stones shingle in extent of their availability and Load in	Local timber like Chir wood, sand and stone are available locally and other material are available at Rishikesh.	Local timber like Chir wood sand and stone are available locally and other material are available at Rishikesh.
12	Climatic Condition		
a	Temperature Max. & Min	Max. 30 and Min. 4	Max. 30 and Min. 4
b	Rainfall datas average annual peak enter stics monthly distribution in the extent abailable of road covered by snow. (average period)	Rainfall datas are not available, road not covered by snow.	Rainfall datas are not available, road not covered by snow.
c	Wind direction	East to west in rainy season & west to east in remaining season.	East to west in rainy season & west to east in remaining season.
d	Fog conditions	Fog remains during rainy and winter season	Fog remains during rainy and winter season

[Handwritten signature]

[Handwritten signature]

A 2.4

46

Comperative Statement of Alignment of Jasoli Latu Devta - Bhunka Motor Road (Under State Sector)

SNo.	Item	Alignment No. 1	Alignment No. 2
1	Expose to Sun	3	4
13	Drainage characteristics of the indicating us to damage.	Full alignment is exposed to Sun Being mountainous terrian drainage charcteristic are good and abnormal damages are not anticipated.	Full alignment is exposed to Sun Being mountainous terrian drainage charcteristic are good and abnormal damages are not anticipated.
14	Length of the land slide.	Nil	Nil
15	Length of the unstable area.	Nil	250 meters
16	Length of heavy alearing	Nil	250 meters
17	Lingth of the Marshy effected area.	Nil	Nil
18	Lingth of the portion loose rocks	Nil	250 meters
19	Period required for construction	one year	one year
20	Vegetation extent and type.	Orange, Wheat, Potato, Rice, Rajma, Pulse etc.	Orange, Wheat, Potato, Rice, Rajma, Pulse etc.
21	Critical as specified		
i	Village on or within 2 Km of the alignment.	nil	Nil
ii	1 Km to 1.5 Km of the alignment	Nil	Nil
22	Startegie conditions	Nil	Nil
23	Population surved by the alignment	About 1000 approx.	About 1000 approx.
24	Recreational potetial	Nil	Nil
25	Scope of agriculture & Horticulture development	Fruit belt can be developed	Fruit belt can be developed
26	Extent of forest wealth	Nil	Nil
27	Prospects of development of minor or major project being taken up	Nil	Nil
28	Approximate cost of construction of each alignment.	183.00 Lacs 183.75 Lacs	183.00 Lacs 183.75 Lacs
29	Merits & Demerits	1. Cost of construction is minimum. 2. One bridge required in this alignment. 3. Loose rocky portion is less in this alignment. 4. More village will be connected in this alignment.	1. Cost of construction is more than alingment 1 2. One bridge required in this alignment. 3. Loose rocky portion is more in this alignment. 4. More village will be connected in this alignment.

Handwritten initials/signature

Handwritten initials/signature

परियोजना का नाम : जनपद रुद्रप्रयाग के विकासखण्ड अगस्त्यमुनि में सड़क योजना के अन्तर्गत जसोली-लाटू देवता से भुनका भूखण्ड मार्ग के निर्माण हेतु लोक निर्माण विभाग को वन भूमि हस्तान्तरण प्रस्ताव। (ल0 2.00+3.00 किमी0) 5.00 किमी0

अन्य कोई वैकल्पिक भूमि उपलब्ध न होने व वन भूमि की मांग न्यूनतम होने का

प्रमाण-पत्र

प्रमाणित किया जाता है कि उपरोक्त प्रयोजन हेतु आवेदित वन भूमि के अतिरिक्त अन्य कोई वैकल्पिक भूमि उपलब्ध नहीं है तथा यदि 2.7825 हे0 वन भूमि की मांग न्यूनतम है इससे कम वन भूमि पर परियोजना का निर्माण कार्य करवा जाना सम्भव नहीं है।

Rahul

कनिष्ठ अभियन्ता
प्रा0 खण्ड लो0नि0वि0
रुद्रप्रयाग

SL

सहायक अभियन्ता
प्रा0 खण्ड लो0नि0वि0
रुद्रप्रयाग

GF

अधिसूची अभियन्ता
प्रा0 खण्ड लो0नि0वि0
रुद्रप्रयाग

SL

वन क्षेत्राधिकारी
रुद्रप्रयाग रेंज
रुद्रप्रयाग वन प्रभाग

उपप्रभागीय वनधिकारी
रुद्रप्रयाग उप वन प्रभाग
रुद्रप्रयाग

प्रतिहस्ताक्षरित
प्रभागीय वनधिकारी
रुद्रप्रयाग वन प्रभाग
रुद्रप्रयाग

[Signature]

राजस्व उप निरीक्षक
राजस्व उप निरीक्षक
क्षेत्र...
तहसील...
जिला रुद्रप्रयाग

[Signature]

तहसीलदार
रुद्रप्रयाग

[Signature]

उप जिलाधिकारी
रुद्रप्रयाग

जिलाधिकारी
रुद्रप्रयाग

प्रति हस्ताक्षरित

Raghu
जिला अधिकारी
रुद्रप्रयाग

परियोजना का नाम : जनपद रुद्रप्रयाग के विकासखण्ड अगस्त्यमुनि में राज्य योजना के अन्तर्गत जसोली-लाटू देवता से भुनका मोटर मार्ग के निर्माण हेतु लोक निर्माण विभाग को वन भूमि हस्तान्तरण प्रस्ताव। (ल0 2.00+3.00 किमी0) 5.00 किमी0

लैन्ड शेड्यूल
(वन विभाग)

जिला	प्रमाण का नाम	वन ब्लॉक	लम्बाई	चौड़ाई	क्षेत्रफल (हे0)
रुद्रप्रयाग	रुद्रप्रयाग	अगस्त्यमुनि	3775 मी0	7 मीटर	2.6425 (आरक्षित वन भूमि)

वन विभागीय अधिकारी
रुद्रप्रयाग जिला
रुद्रप्रयाग का प्रमाण

जिलाधिकारी
रुद्रप्रयाग जिला
रुद्रप्रयाग का प्रमाण

लैन्ड शेड्यूल

सिविल एवं सोयम, वन पंचायत एवं नाप भूमि का लैन्ड शेड्यूल के लिये (रुद्रप्रयाग विभाग)/ जिलाधिकारी द्वारा निर्धारित प्रपत्र

जिला	तहसील	ब्लॉक	कस्ता सं0	कुल रकबा	वाचित क्षे. फ. (हे0)	टिप्पणी
रुद्रप्रयाग	रुद्रप्रयाग	अगस्त्यमुनि			0.1400	सिविल सोयम
रुद्रप्रयाग	तदैव	तदैव			0.000	वन पंचायत
रुद्रप्रयाग	तदैव	तदैव			0.7175	नाप भूमि

राज्य वन विभाग
रुद्रप्रयाग जिला
तहसील...
जिला रुद्रप्रयाग

तहसीलदार
रुद्रप्रयाग
तहसीलदार
जिला रुद्रप्रयाग

उप जिलाधिकारी
रुद्रप्रयाग

जिलाधिकारी
रुद्रप्रयाग


प्रति हस्ताक्षरित


Raghu
जिला अधिकारी
रुद्रप्रयाग


परियोजना का नाम : जनपद रुद्रप्रयाग के विकासखण्ड अगस्त्यमुनि में राज्य योजना के अन्तर्गत जसोली-लाटू देवता से भुनका मोटर मार्ग के निर्माण हेतु लोक निर्माण विभाग को वन भूमि हस्तान्तरण प्रस्ताव। (ल0 2.00+3.00 किमी0) 5.00 किमी0

परियोजना की लम्बाई-चौड़ाई का प्रमाण-पत्र।


प्रस्तावित परियोजना हेतु वन भूमि की कुल लम्बाई 3975 मीटर, चौड़ाई 7 मीटर ,
27825 वर्ग मीटर अर्थात् 27825 हे0 है।


कनिष्ठ अभियन्ता
प्रा0 खण्ड लो0नि0वि0
रुद्रप्रयाग


सहायक अभियन्ता
प्रा0 खण्ड लो0नि0वि0
रुद्रप्रयाग


अधिसूची अभियन्ता
प्रा0 खण्ड लो0नि0वि0
रुद्रप्रयाग

परियोजना का नाम : जनपद रुद्रप्रयाग के विकासखण्ड अगस्त्यमुनि में राज
योजना के अन्तर्गत जसोली-लाटू देवता से भुनका मोट
मार्ग के निर्माण हेतु लोक निर्माण विभाग को वन भूमि
हस्तान्तरण प्रस्ताव। (ल0 2.00+3.00 किमी0) 5.00 किमी0



किमी0 चैनैज	भूमि का प्रकार	लम्बाई	स्रोत
0.000 से 2.150	आरक्षित	2150 मीटर	■
2.150 से 2.625	नाप	475 मीटर	■
2.625 से 2.675	सिविल	50 मीटर	■
2.675 से 2.725	नाप	50 मीटर	■
2.725 से 2.775	सिविल	50 मीटर	■
2.775 से 4.050	आरक्षित	1275 मीटर	■
4.050 से 4.550	नाप	500 मीटर	■
4.550 से 4.650	सिविल	100 मीटर	■
4.650 से 5.000	आरक्षित	350 मीटर	■

आरक्षित वन भूमि	2.6425 है0
सिविल एवं सोयम वन भूमि	0.1400 है0
वन पंचायत भूमि0	0.000 है0
नाप भूमि	0.7175 है0

Rahul
J.E
कनिष्ठ अभियन्ता
प्रांतीय खण्ड लो. नि. वि.
रुद्रप्रयाग

R
सहायक अभियन्ता
प्रांतीय खण्ड लो. नि. वि.
रुद्रप्रयाग

C
अभियन्ता
प्रांतीय खण्ड लो. नि. वि.
रुद्रप्रयाग

प्रभागीय वन्यधिकारी
रुद्रप्रयाग वन प्रभाग
रुद्रप्रयाग

प्रतिनिधित्व
प्रभागीय वन्यधिकारी
रुद्रप्रयाग वन प्रभाग
रुद्रप्रयाग

परियोजना का नाम- जनपद-रुद्रप्रयाग के विकासखण्ड अगस्त्यमुनि में राज्य योजना के अन्तर्गत जसोली-लादू देवता से मुन्का मोटर मार्ग के निर्माण हेतु लोक निर्माण विभाग को वनभूमि हस्तान्तरण प्रस्ताव (लॉ 2.00 + 3.00 किमी०) 5.00 किमी०।

अतिरिक्त सूचनोपपन्न - रस

अतिरिक्त सूचनोपपन्न हेतु न्यून वर्षीय (एस० एस० पी०)

अतिरिक्त सूचनोपपन्न का प्रस्तावित क्षेत्रफल	5.565	है०		
क्र०	संमित प्रकृतियाँ	संख्या		
1	कचरा	2630		
2	सीमा	3500		
3	सुरक्षा	2500		
4	मृदा	2500		
5	बाँस	11130		
संमित कुल की		11130		

प्रथम चरण

क्र०	कार्य का विवरण	इकाई	इकाई दर प्रति रु०	व्यय	
		3	4	6	
1	सीमा की स्थापना	5.5650	है०	78.00	434.07
2	सीमा के लिये कार्य (बाँस काटने की कार्य)	5.5650	है०	2543.00	14151.80
3	सीमा की स्थापना के लिये (सीमा) कार्य	5.5650	है०	15309.00	85194.59
4	सुरक्षा के लिये (0.30x0.30x0.45Cum)	11130	प्र०ग०	5.42	60324.60
5	सीमा की स्थापना के लिये कार्य (बाँस काटने की कार्य व 0.60मी० चौड़ी)	333.900	वर्ग मी०	12.00	4006.80
6	सीमा की स्थापना के लिये कार्य	11130	प्र० सं०	4.30	47859.00
7	सुरक्षा के लिये कार्य (सीमा की स्थापना के लिये)	5.5650	है०	624.00	3472.56
8	सुरक्षा के लिये कार्य (सीमा की स्थापना के लिये हेतु प्रस्तावित का प्राविधान)	5.5650	है०	6240.00	34725.60

प्रथम चरण का योग 250169.01

द्वितीय चरण

1	सुरक्षा के लिये कार्य (0.30x0.30x0.45Cum)	11130	सं०	0.97	10796.10
2	सीमा की स्थापना (सीमा)	11130	सं०	1.20	13356.00
3	सीमा की स्थापना के लिये कार्य	11130	सं०	6.00	66780.00
4	सीमा की स्थापना के लिये कार्य (बाँस काटने की कार्य)	11130	सं०	1.89	21035.70
5	सीमा की स्थापना के लिये कार्य (सीमा)	11130	सं०	1.29	14357.70
6	सीमा की स्थापना के लिये कार्य (सीमा)	11130	सं०	1.11	12354.30
7	सुरक्षा के लिये कार्य	5.5650	है०	950.00	5286.75
8	प्रथम चरण में सूचनोपपन्न की दर लेव व लान्डिंग पर व्यय (लान्ड)	5.5650	प्र०है० / माह	468 प्रतिमाह / प्रति है०	18230.94
9	01 सूचनोपपन्न की दर लेव व लान्डिंग पर व्यय एवं ज्वलनशील पदार्थों को हटाना प्रति है० (सीमा की स्थापना के लिये)	5.5650	है०	1287.00/ Heac	7162.16
10	02 सूचनोपपन्न के लिये कार्य (सीमा) को ज्वलनशील पदार्थों को हटाना प्रति है० (सीमा की स्थापना के लिये)	5.565		L.S	1000.00
11	03 सूचनोपपन्न के लिये कार्य (सीमा) को ज्वलनशील पदार्थों को हटाना प्रति है० (सीमा की स्थापना के लिये)	5.565		L.S	800.00

अन्य कार्य साईन बोर्ड को हटाना हेतु टोकरी सुदली, बोरी आदि कर, बृक्षारोपण के	5.565	है०	780	780.00
1- सोपन वर्ष के बाद हेतु वीलीयोन सीट कर करना व वर्ष में दो तीन बार फोटो ग्राफी				
2- अन्य कार्य				
कुलयोग द्वितीय चरण				171939.65
तृतीय चरण				
1- सोपन वर्ष के बाद हेतु वीलीयोन सीट कर करना व वर्ष में दो तीन बार फोटो ग्राफी	5.5650	है०	468.00	31253.04
2-1 बृक्षारोपण हेतु के अंतर्गत सुखीयोन सीट एवं ज्वलनशील पदार्थों को हटाना प्रति	5.5650	है०	1287.00	7162.16
2-2 अग्नि संभन्धी सुरक्षा कार्य हेतु व्यक्ति / समितियों को	5.565		L.S	1600.00
3- अग्नि संभन्धी सुरक्षा कार्य हेतु व्यक्ति / समितियों को	5.565		L.S	900.00
4- अग्नि संभन्धी सुरक्षा कार्य हेतु व्यक्ति / समितियों को	11130	स० / पौघ	5.50	61215.00
5- अग्नि संभन्धी सुरक्षा कार्य हेतु व्यक्ति / समितियों को	11130	स० / पौघ	3.20	35616.00
6- अग्नि संभन्धी सुरक्षा कार्य हेतु व्यक्ति / समितियों को	11130	स० / पौघ	6.00	66780.00
7- अग्नि संभन्धी सुरक्षा कार्य हेतु व्यक्ति / समितियों को	11130	स० / पौघ	1.33	14802.90
8- अग्नि संभन्धी सुरक्षा कार्य हेतु व्यक्ति / समितियों को	11130	स० / पौघ	1.11	12354.30
तृतीय चरण का योग				231683.40
चतुर्थ चरण				
1- सोपन वर्ष के बाद द्वितीय वर्ष का रखरखाव व अनुरक्षण कार्य 12 माह	5.5650	है०	468.00	31253.04
2- अन्य कार्य (अग्नि संभन्धी सुरक्षा कार्य)	5.5650	है०	310.00	1725.15
चतुर्थ चरण का योग :-				32978.19
पंचम चरण				
1- सोपन वर्ष के बाद तृतीय वर्ष का रखरखाव व अनुरक्षण कार्य 12 माह	5.5650	है०	468.00	31253.04
2- अन्य कार्य (अग्नि संभन्धी सुरक्षा कार्य)	5.5650	है०	310.00	1725.15
पंचम चरण का योग :-				32978.19
छठवां चरण				
1- सोपन वर्ष के बाद तृतीय वर्ष का रखरखाव व अनुरक्षण कार्य 12 माह	5.5650	है०	468.00	31253.04
2- अन्य कार्य (अग्नि संभन्धी सुरक्षा कार्य)	5.5650	है०	310.00	1725.15
छठवां चरण का योग :-				32978.19
सातवां चरण				
1- सोपन वर्ष के बाद तृतीय वर्ष का रखरखाव व अनुरक्षण कार्य 12 माह	5.5650	है०	468.00	31253.04
2- अन्य कार्य (अग्नि संभन्धी सुरक्षा कार्य)	5.5650	है०	310.00	1725.15
सातवां चरण का योग :-				32978.19
आठवां चरण				
1- सोपन वर्ष के बाद तृतीय वर्ष का रखरखाव व अनुरक्षण कार्य 12 माह	5.5650	है०	468.00	31253.04
2- अन्य कार्य (अग्नि संभन्धी सुरक्षा कार्य)	5.5650	है०	310.00	1725.15
आठवां चरण का योग :-				32978.19
नवम् चरण				
1- सोपन वर्ष के बाद तृतीय वर्ष का रखरखाव व अनुरक्षण कार्य 12 माह	5.5650	है०	468.00	31253.04
2- अन्य कार्य (अग्नि संभन्धी सुरक्षा कार्य)	5.5650	है०	310.00	1725.15
नवम् चरण का योग :-				32978.19
दशम चरण				
1- सोपन वर्ष के बाद तृतीय वर्ष का रखरखाव व अनुरक्षण कार्य 12 माह	5.5650	है०	468.00	31253.04
2- अन्य कार्य (अग्नि संभन्धी सुरक्षा कार्य)	5.5650	है०	310.00	1725.15
दशम चरण का योग :-				32978.19

5-कुल व्यय सांरास प्रति है0 व कुल व्यय

क्र	वर्क का नाम	प्रति है0 व्यय		
1	प्रारंभिक व्यय	250169.01		
2	वैयक्तिक व्यय	171939.65		
3	सहायक व्यय	231683.40		
4	सहायक व्यय	32978.19		
5	सहायक व्यय	32978.19		
6	सहायक व्यय	32978.19		
7	सहायक व्यय	32978.19		
8	सहायक व्यय	32978.19		
9	सहायक व्यय	32978.19		
10	सहायक व्यय	32978.19		
11	सहायक व्यय	32978.19		
12	सहायक व्यय	32978.19		
13	सहायक व्यय	32978.19		
14	सहायक व्यय	32978.19		
15	सहायक व्यय	32978.19		
16	सहायक व्यय	32978.19		
17	सहायक व्यय	32978.19		
18	सहायक व्यय	32978.19		
19	सहायक व्यय	32978.19		
20	सहायक व्यय	32978.19		
21	सहायक व्यय	32978.19		
22	सहायक व्यय	32978.19		
23	सहायक व्यय	32978.19		
24	सहायक व्यय	32978.19		
25	सहायक व्यय	32978.19		
26	सहायक व्यय	32978.19		
27	सहायक व्यय	32978.19		
28	सहायक व्यय	32978.19		
29	सहायक व्यय	32978.19		
30	सहायक व्यय	32978.19		
31	सहायक व्यय	32978.19		
32	सहायक व्यय	32978.19		
33	सहायक व्यय	32978.19		
34	सहायक व्यय	32978.19		
35	सहायक व्यय	32978.19		
36	सहायक व्यय	32978.19		
37	सहायक व्यय	32978.19		
38	सहायक व्यय	32978.19		
39	सहायक व्यय	32978.19		
40	सहायक व्यय	32978.19		
41	सहायक व्यय	32978.19		
42	सहायक व्यय	32978.19		
43	सहायक व्यय	32978.19		
44	सहायक व्यय	32978.19		
45	सहायक व्यय	32978.19		
46	सहायक व्यय	32978.19		
47	सहायक व्यय	32978.19		
48	सहायक व्यय	32978.19		
49	सहायक व्यय	32978.19		
50	सहायक व्यय	32978.19		
51	सहायक व्यय	32978.19		
52	सहायक व्यय	32978.19		
53	सहायक व्यय	32978.19		
54	सहायक व्यय	32978.19		
55	सहायक व्यय	32978.19		
56	सहायक व्यय	32978.19		
57	सहायक व्यय	32978.19		
58	सहायक व्यय	32978.19		
59	सहायक व्यय	32978.19		
60	सहायक व्यय	32978.19		
61	सहायक व्यय	32978.19		
62	सहायक व्यय	32978.19		
63	सहायक व्यय	32978.19		
64	सहायक व्यय	32978.19		
65	सहायक व्यय	32978.19		
66	सहायक व्यय	32978.19		
67	सहायक व्यय	32978.19		
68	सहायक व्यय	32978.19		
69	सहायक व्यय	32978.19		
70	सहायक व्यय	32978.19		
71	सहायक व्यय	32978.19		
72	सहायक व्यय	32978.19		
73	सहायक व्यय	32978.19		
74	सहायक व्यय	32978.19		
75	सहायक व्यय	32978.19		
76	सहायक व्यय	32978.19		
77	सहायक व्यय	32978.19		
78	सहायक व्यय	32978.19		
79	सहायक व्यय	32978.19		
80	सहायक व्यय	32978.19		
81	सहायक व्यय	32978.19		
82	सहायक व्यय	32978.19		
83	सहायक व्यय	32978.19		
84	सहायक व्यय	32978.19		
85	सहायक व्यय	32978.19		
86	सहायक व्यय	32978.19		
87	सहायक व्यय	32978.19		
88	सहायक व्यय	32978.19		
89	सहायक व्यय	32978.19		
90	सहायक व्यय	32978.19		
91	सहायक व्यय	32978.19		
92	सहायक व्यय	32978.19		
93	सहायक व्यय	32978.19		
94	सहायक व्यय	32978.19		
95	सहायक व्यय	32978.19		
96	सहायक व्यय	32978.19		
97	सहायक व्यय	32978.19		
98	सहायक व्यय	32978.19		
99	सहायक व्यय	32978.19		
100	सहायक व्यय	32978.19		
कुल व्यय		884639.38		
विलेन व अनुसंधान व्यय / उपकरण खर्च		5.5650	Hac	723450.00

प्रतिहस्ताक्षरित
प्रमोणीय वन्यधिकारी
उदरप्रयोग वन प्रभाग
कलकत्ता

प्रतिहस्ताक्षरित
प्रमोणीय वन्यधिकारी
उदरप्रयोग वन प्रभाग
कलकत्ता

परियोजना का नाम : जनपद रुद्रप्रयाग के विकासखण्ड अगस्त्यमुनि में राज्य योजना के अन्तर्गत जसोली-लाटू देवता से भुनका मोटर मार्ग के निर्माण हेतु लोक निर्माण विभाग को वन भूमि हस्तान्तरण प्रस्ताव। (ल0 2.00+3.00 किमी0) 5.00 किमी0

क्षतिपूर्क वृक्षारोपण स्थल उपयुक्तता प्रमाण-पत्र

प्रमाणित किया जाता है। कि प्रांतीय खण्ड लो0नि0वि0 रुद्रप्रयाग के विकास खण्ड अगस्त्यमुनि में राज्य योजना के अन्तर्गत जसोली-लाटू देवता से भुनका मोटर मार्ग का निर्माण लम्बाई 2.00+3.00 = 5.00 किमी0 में हस्तान्तरित की जाने वाली 2.7825 हैक्टेयर वन भूमि के विस्तृत दुगुने क्षेत्रफल 2.5830 हैक्टेयर क्षतिपूर्क वृक्षारोपण हेतु उपयुक्त है।

वन अधिकारी
वन हेतु अधिकारी
रुद्रप्रयाग वन प्रभाग
रुद्रप्रयाग

प्रमाणित वन अधिकारी
रुद्रप्रयाग वन प्रभाग
रुद्रप्रयाग

प्रतिहस्ताक्षरित
प्रांतीय वन अधिकारी
रुद्रप्रयाग वन प्रभाग
रुद्रप्रयाग

एन०पी०वी० की धनराशि जमा करने सम्बन्धी प्रमाण पत्र

(माननीय उच्चतम न्यायालय के आदेश दिनांक 28.03.2008 व 09.05.2008 के अनुसार)

परियोजना का नाम : जनपद रुद्रप्रयाग के विकासखण्ड अगस्त्यमुनि में राज्य योजना के अन्तर्गत जसोली-लाटू देवता से भुनका मोटर मार्ग के निर्माण हेतु लोक निर्माण विभाग को वन भूमि हस्तान्तरण प्रस्ताव। (ल० 2.00+3.00 किमी०) 5.00 किमी०

प्रनामित किया जाता है कि सम्बन्धित वन क्षेत्र (सिविल/आरक्षित) माननीय उच्चतम न्यायालय के आदेश दिनांक 28.03.2008 के अनुसार निर्धारित इको क्लास V के अन्तर्गत आता है।

उपरोक्तानुसार उक्त वन क्षेत्र Open Forest/Dense Forest/Semi Dense Forest की श्रेणी में आता है। जिस हेतु एन०पी०वी० की धनराशि की प्रति है० दर रुपये _____ (.....) है। उक्त दर के अनुसार एन०पी०वी० की धनराशि का आगणन रू० _____ (.....) मात्र किया गया है, जिसका भुगतान प्रस्तावक विभाग द्वारा किया जायेगा।

प्रस्तावित मोटर मार्ग के रिक्त पड़े स्थलों पर वृक्षारोपण का कार्य					
परियोजना का नाम- जनपद-रुद्रप्रयाग के विकासखण्ड अगस्त्यमुनि में राज्य योजना के अन्तर्गत जसोली-लाटू देवता से मुक्का मोटर मार्ग के निर्माण हेतु लोक निर्माण विभाग को वनभूमि हस्तान्तरण प्रस्ताव (लं0 2.00 + 3.00 किमी0) 5.00 किमी0।					
वृक्षारोपण स्थल का कुल क्षेत्रफल :- 5.00 किमी0					
लक्षित क्षेत्र वाले वाले पौधों की संख्या- (100 पौध /प्रति किमी0) 100X 5.00= 500 पौध					
रुद्रप्रयाग वन प्रभाग रेंज - रुद्रप्रयाग रेंज					
प्रथम चरण					
क्रमांक	कार्य का नाम	इकाई		इकाई दर (रु0)	योग-
1	सर्वे एवं सीमांकन	2.7825	है0	78.000	217.035
2	झंज की सजाई (झाड़ी कटान आदि)	2.7825	है0	2543.000	7075.898
3	ट्री गाई करना	500	है0	1350.000	675000.000
4	गड्डा गड्डा (0.30x0.30x0.45)	500	गड्डा	5.420	2710.000
5	पौधों की कीमत प्रथम वर्ष	500	पौध	4.300	2150.000
6	जन्य व्यय जैसे यंत्र, संयन्त्र, औजार तेज कराना,	2.7825	है0	624.000	1736.280
योग - प्रथम चरण					688889.213
द्वितीय चरण					
1	गड्डा मरान कार्य (0.30x0.30x0.45) (प्रति 100)	500	पौध	0.97	4.85
2	पौधों की कीमत (द्वितीय वर्ष)	500	पौध	1.20	600.00
3	ट्री गाई दुलान करना	500	L.S.	55.000	27500.000
4	ट्री गाई गाड़ना एवं फिक्स करना	500	L.S.	50.000	25000.000
5	500 की पौध का दुलान वाहन से 25 कि0मी0	500	पौध	6.00	750.00
6	पौधरोपण व धालाबन्दी	500	पौध	1.89	945.00
7	निपट्टे मुट्टई व मल्लिचंग (दो बार)	500	पौध	1.11	555.00
8	खरद व दवा पर व्यय	2.7825	है0	950.00	2643.38
9	प्रथम वर्ष में देख -रेख व रखरखाव पर व्यय (कम से कम 3 माह)	2.7825	है0	468 प्रतिमाह / प्रति है0	15626.52
10	जन्य व्यय साइन बोर्ड, पौध दुलान हेतु टोकरी, सुतली, मोर्ती आदि अन्य वृक्षारोपण के समय वर्षा से बचने हेतु प्लास्टिक सीट अन्य वर्ष में दो तीन बार	2.7825	है0	L-S	2500.00
योग- द्वितीय चरण					76124.75
योग- प्रथम चरण+द्वितीय चरण					765013.96
तृतीय चरण					
1	प्रथम वर्ष के उपरान्त प्रथम वर्ष रखरखाव व अनुरक्षण कार्य 3 माह	2.7825	है0	468 प्रतिमाह / प्रति है0	15626.52
2	प्रथम वर्ष	2.7825	है0	310.00	862.58
योग- तृतीय चरण					16489.10
चतुर्थ चरण					
1	प्रथम वर्ष के उपरान्त द्वितीय वर्ष रखरखाव व अनुरक्षण कार्य 3 माह	2.7825	है0	468 प्रतिमाह / प्रति है0	15626.52
2	प्रथम वर्ष	2.7825	है0	310.00	862.58
योग- चतुर्थ चरण					16489.10
पंचम चरण					

सोपान वर्ष के बाद द्वितीय वर्ष का रखरखाव व अनुरक्षण कार्य 12 माह	2.7825	है०	468 प्रतिमाह / प्रति है०	15626.52
अन्य कार्य (अग्नि सम्बन्धी सुरक्षा कार्य)	2.7825	है०	310.00	862.58
छठवाँ चरण का योग :-				16489.10
सातवाँ चरण				
सोपान वर्ष के बाद तृतीय वर्ष का रखरखाव व अनुरक्षण कार्य 12 माह	2.7825	है०	468 प्रतिमाह / प्रति है०	15626.52
अन्य कार्य (अग्नि सम्बन्धी सुरक्षा कार्य)	2.7825	है०	310.00	862.58
सातवाँ चरण का योग :-				16489.10
आठवाँ चरण				
सोपान वर्ष के बाद तृतीय वर्ष का रखरखाव व अनुरक्षण कार्य 12 माह	2.7825	है०	468 प्रतिमाह / प्रति है०	15626.52
अन्य कार्य (अग्नि सम्बन्धी सुरक्षा कार्य)	2.7825	है०	310.00	862.58
आठवाँ चरण का योग :-				16489.10
नवाँ चरण				
सोपान वर्ष के बाद तृतीय वर्ष का रखरखाव व अनुरक्षण कार्य 12 माह	2.7825	है०	468 प्रतिमाह / प्रति है०	15626.52
अन्य कार्य (अग्नि सम्बन्धी सुरक्षा कार्य)	2.7825	है०	310.00	862.58
नवाँ चरण का योग :-				16489.10
दसवाँ चरण				
सोपान वर्ष के बाद तृतीय वर्ष का रखरखाव व अनुरक्षण कार्य 12 माह	2.7825	है०	468 प्रतिमाह / प्रति है०	15626.52
अन्य कार्य (अग्नि सम्बन्धी सुरक्षा कार्य)	2.7825	है०	310.00	862.58
दसवाँ चरण का योग :-				16489.10
कुल धनराशि	प्रथम चरण		688889.21	
	द्वितीय चरण		76124.75	
	तृतीय चरण		16489.10	
	चतुर्थ चरण		16489.10	
	पंचम चरण		15626.52	
	षष्ठम चरण		16489.10	
	सप्तम चरण		16489.10	
	अष्टम चरण		16489.10	
	नवम चरण		16489.10	
	दशम चरण		16489.10	
कुल योग		896064.14		
कुल योग---				896064.14
सिलिंग के अनुसार देय दर / 200000.00 रु०/किमी०	2.7825	K.M.	556500.00	

उपप्रभागीय वनाधिकारी
रुद्रप्रयोग उप वन प्रभाग
रुद्रप्रयोग

प्रतिहरतादास्ति
प्रभागीय वनाधिकारी
रुद्रप्रयोग वन प्रभाग
रुद्रप्रयोग