

## ਪੰਜਾਬ ਸਰਕਾਰ,

## ਵਣ ਅਤੇ ਜੰਗਲੀ ਜੀਵ ਸੁਰੱਖਿਆ ਵਿਭਾਗ

ਦਫ: ਵਣ ਮੰਡਲ ਅਫਸਰ, ਹੁਸ਼ਿਆਰਪੁਰ Email-dfohsp@gmail.com, Phone No-01882-250715

ਸੇਵਾ ਵਿਖੇ,

ਨੇਡਲ ਅਫਸਰ (ਐੱਫ.ਸੀ.ਏ.),

ਪੰਜਾਬ, ਐੱਸ.ਏ.ਐੱਸ ਨਗਰ।

ਨੰਬਰ/

667

ਮਿਤੀ

24/04/2026

ਵਿਸ਼ਾ-

Diversion area of 0.005 ha of forest land for approach access road to Sant Enclave (Residential Colony) for Sh. Ranjodh Singh S/o Late Sh. Surinder Singh situated at village Jian on Ropar-Hoshiarpur road, KM 81-82 RHS Tehsil and Distt Hoshiarpur (Punjab), under Hoshiarpur Forest Division. (Proposal No. FP/PB/Approach/142210/2021)

ਹਵਾਲਾ:

ਆਪ ਜੀ ਦਾ ਪੱਤਰ ਨੰ: FOREST-FCAOFC3H/20/2021-FCA/I/1375790/2026 ਮਿਤੀ 23-04-2026.

ਉਪਰੋਕਤ ਵਿਸ਼ੇ ਸਬੰਧੀ ਹਵਾਲੇ ਅਧੀਨ ਪੱਤਰ ਰਾਹੀਂ ਪ੍ਰੋਪੋਜਲ ਵਿੱਚ ਆਪ ਜੀ ਵੱਲੋਂ ਲਗਾਈ ਗਈ ਈ.ਡੀ.ਐੱਸ. ਵਿੱਚ ਦਿੱਤੇ ਗਏ ਆਦੇਸ਼ਾਂ ਨੂੰ ਮੁੱਖ ਰੱਖਦੇ ਹੋਏ ਪ੍ਰੋਪੋਜਲ ਦਾ ਰਿਕਾਰਡ ਘੋਖਣ ਉਪਰੰਤ ਇਸ ਮੰਡਲ ਦਾ ਹੇਠ ਅਨੁਸਾਰ ਜਵਾਬ/ਸੂਚਨਾ ਅਗਲੇਰੀ ਯੋਗ ਕਾਰਵਾਈ ਲਈ ਸਿਫਾਰਸ਼ ਸਹਿਤ ਆਪ ਜੀ ਨੂੰ ਭੇਜੀ ਜਾਂਦੀ ਹੈ:-

ਨੇਡਲ ਅਫਸਰ (ਐੱਫ.ਸੀ.ਏ.) ਜੀ ਵੱਲੋਂ ਲਗਾਈ ਗਈ ਈ.ਡੀ.ਐੱਸ ਦਾ ਵੇਰਵਾ	ਈ.ਡੀ.ਐੱਸ ਦਾ ਜਵਾਬ/ਰਿਮਾਰਕਸ
ਜੇ layout plan ਪਹਿਲਾਂ approve ਹੋਇਆ ਸੀ, ਉਸ ਦੀ details / copy	ਇਸ ਸਬੰਧ ਵਿੱਚ ਆਪ ਜੀ ਵੱਲੋਂ ਦਿੱਤੇ ਆਦੇਸ਼ਾਂ ਨੂੰ ਮੁੱਖ ਰੱਖਦੇ ਹੋਏ ਪ੍ਰੋਪੋਜਲ ਦਾ ਰਿਕਾਰਡ ਘੋਖਣ ਉਪਰੰਤ ਯੂਜਰ ਏਜੰਸੀ ਦੁਆਰਾ ਸਬਮਿੱਟ ਪਹਿਲਾਂ ਪ੍ਰਵਾਨ ਹੋਇਆ lay out plan ਉਸ ਦੀ copy ਪਾਰਟ-II ਦੇ Additional information details ਵਿੱਚ ਅਪਲੋਡ ਹੈ, ਜਿਸ ਦਾ ਰਿਮਾਰਕਸ "Old Approved Layout Plan of the Project Site submitted by UA" ਦਿੱਤਾ ਹੋਇਆ ਹੈ ਜੀ।
Project site ਦੀ ਜੇ KML file ਪਹਿਲਾਂ ਬਣੀ ਹੋਈ ਹੈ, ਉਹ upload ਕਰੇ।	ਇਸ ਸਬੰਧ ਵਿੱਚ ਬੇਨਤੀ ਹੈ ਕਿ ਆਪ ਜੀ ਵੱਲੋਂ ਦਿੱਤੇ ਆਦੇਸ਼ਾਂ ਨੂੰ ਮੁੱਖ ਰੱਖਦੇ ਹੋਏ ਪ੍ਰੋਪੋਜਲ ਦਾ ਰਿਕਾਰਡ ਘੋਖਣ ਉਪਰੰਤ ਯੂਜਰ ਏਜੰਸੀ ਦੁਆਰਾ ਸਬਮਿੱਟ Project site ਦੀ ਜੇ KML file ਪਹਿਲਾਂ ਬਣੀ ਹੋਈ ਹੈ, ਉਹ ਪਰੀਵੇਸ਼ 1.0 ਪੋਰਟਲ ਦੇ ਪਾਰਟ-II ਦੇ Additional information details ਵਿੱਚ ਅਪਲੋਡ ਨਹੀਂ ਕੀਤੀ ਜਾ ਸਕਦੀ ਕਿਉਂਕਿ ਅਪਲੋਡ ਕੀਤੇ ਜਾਣ ਵਾਲੇ ਦਸਤਾਵੇਜ਼ਾਂ ਦਾ ਫਾਰਮੈਟ .pdf only ਹੈ। ਇਸ ਲਈ ਇਹ ਕੇ.ਐੱਮ.ਐੱਲ. ਫਾਇਲ ਮੁੜ ਈਮੇਲ ਰਾਹੀਂ ਭੇਜੀ ਜਾ ਰਹੀ ਹੈ ਜੀ।
Forest diversion ਲਈ required area ਦੀ KML file upload ਕਰੇ।	ਇਸ ਸਬੰਧ ਵਿੱਚ ਬੇਨਤੀ ਹੈ ਕਿ Forest diversion ਲਈ required area ਦੀ KML file ਪਰੀਵੇਸ਼ 1.0 ਪੋਰਟਲ ਦੇ ਪਾਰਟ-II ਦੇ Additional information details ਵਿੱਚ ਅਪਲੋਡ ਨਹੀਂ ਕੀਤੀ ਜਾ ਸਕਦੀ ਕਿਉਂਕਿ ਅਪਲੋਡ ਕੀਤੇ ਜਾਣ ਵਾਲੇ ਦਸਤਾਵੇਜ਼ਾਂ ਦਾ ਫਾਰਮੈਟ .pdf only ਹੈ। ਪੁੰਜੂ ਯੂਜਰ ਏਜੰਸੀ ਵੱਲੋਂ ਪਰੀਵੇਸ਼ 1.0 ਪੋਰਟਲ ਦੇ ਪਾਰਟ-I ਵਿੱਚ ਅਪਲੋਡ ਕੀਤੀ ਹੋਈ ਹੈ ਜੀ।

ਵਣ ਮੰਡਲ ਅਫਸਰ,

ਹੁਸ਼ਿਆਰਪੁਰ

ਪਿੱਠ ਅੰਕਣ ਨੰ: 668-70

ਮਿਤੀ 24/04/2026

ਇਸ ਦੀ ਇੱਕ ਨਕਲ :-

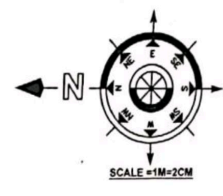
- 1) ਵਣ ਪਾਲ ਨਾਰਥ ਸਰਕਲ, ਪੰਜਾਬ, ਹੁਸ਼ਿਆਰਪੁਰ ਜੀ ਨੂੰ ਉਪਰੋਕਤ ਅਨੁਸਾਰ ਸੂਚਨਾ ਅਗਲੇਰੀ ਯੋਗ ਕਾਰਵਾਈ ਲਈ ਭੇਜੀ ਜਾਂਦੀ ਹੈ।
- 2) ਵਣ ਰੱਜ ਅਫਸਰ, ਹੁਸ਼ਿਆਰਪੁਰ ਨੂੰ ਸੂਚਨਾ ਤੇ ਜ਼ਰੂਰੀ ਕਾਰਵਾਈ ਲਈ ਭੇਜੀ ਜਾਂਦੀ ਹੈ। ਇਹ ਵੀ ਲਿਖਿਆ ਜਾਂਦਾ ਹੈ ਕਿ ਫਾਰੈਸਟ ਕਲੀਅਰੈਂਸ ਤਹਿਤ ਪ੍ਰਵਾਨਗੀ ਪ੍ਰਾਪਤ ਹੋਣ ਤੋਂ ਬਿਨਾ ਯੂਜਰ ਏਜੰਸੀ ਨੂੰ ਵਣ ਰਕਬਾ ਗੈਰ ਵਣ ਮੰਤਵ ਲਈ ਵਰਤਣ ਨਾ ਦਿੱਤਾ ਜਾਵੇ।
- 3) Sh. Ranjodh Singh S/o Late Sh. Surinder Singh, M/s Sant Enclave (Residential Colony), Village Jian, adda Chabewal Sant Market, P.O. Bassi Kalan, Tehsil & District Hoshiarpur (Email: [sukhwindersingha7@gmail.com](mailto:sukhwindersingha7@gmail.com), Mobile No.: 9872445193) ਨੂੰ ਭੇਜ ਕੇ ਲਿਖਿਆ ਜਾਂਦਾ ਹੈ ਕਿ ਫਾਰੈਸਟ ਕਲੀਅਰੈਂਸ ਤਹਿਤ ਪ੍ਰਵਾਨਗੀ ਪ੍ਰਾਪਤ ਹੋਣ ਤੋਂ ਬਿਨਾਂ ਵਣ ਰਕਬਾ ਗੈਰ ਵਣ ਮੰਤਵ ਲਈ ਨਾ ਵਰਤਿਆ ਜਾਵੇ।

24  
ਵਣ ਮੰਡਲ ਅਫਸਰ,  
ਹੁਸ਼ਿਆਰਪੁਰ।

**SITE PLAN OF FOREST LAND FOR APPROACH ACCESS ROAD TO SANT ENCLAVE (RESIDENTIAL COLONY) FOR SH. RANJODH SINGH S/O LATE SH. SURINDER SINGH SITUATED AT VILLAGE JIAN, LHS, HOSHIARPUR ROAD TO CHANDIGARH ROAD, TEHSIL & DISTT. HOSHIARPUR(PUNJAB).**

40

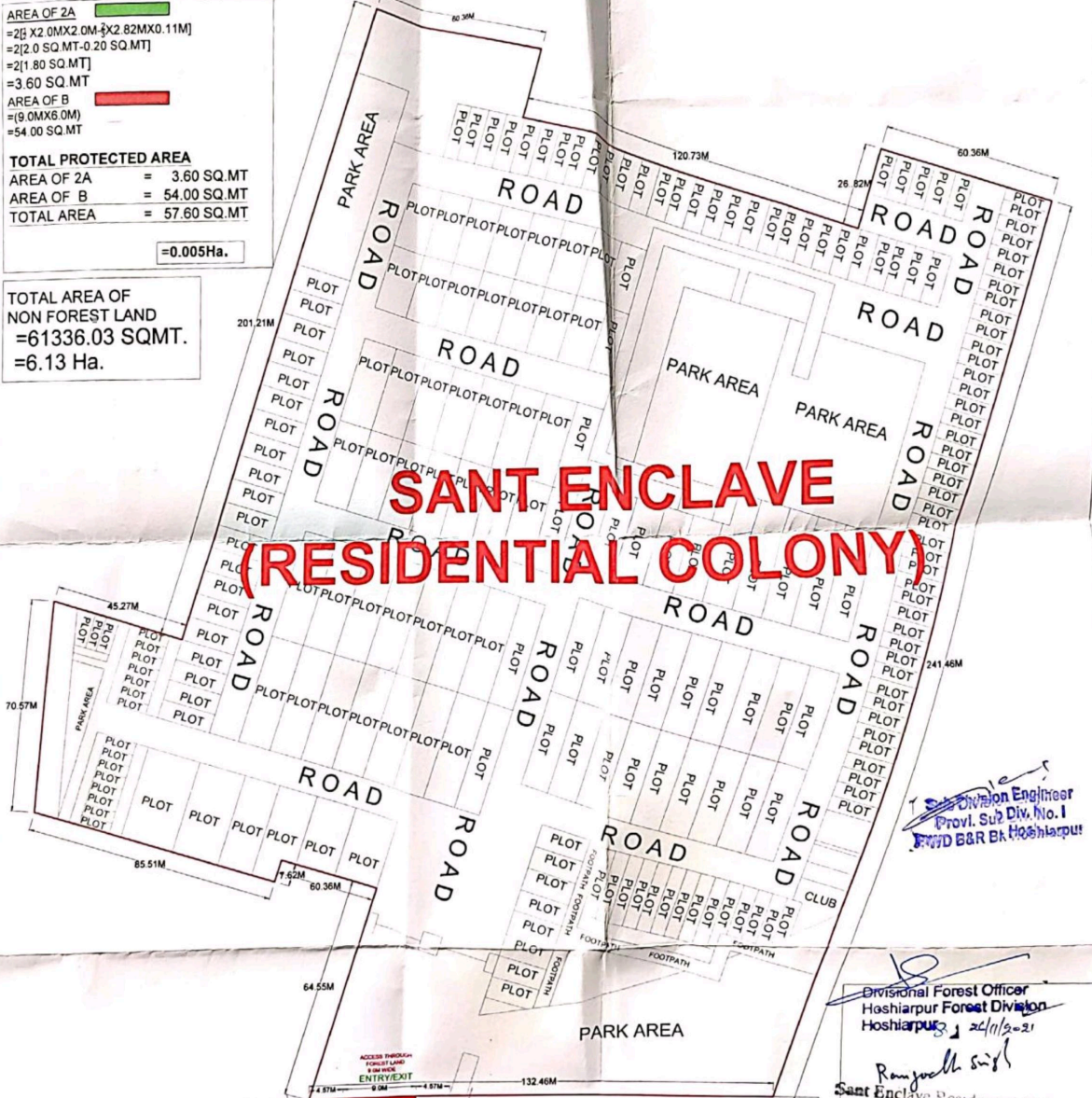
H.B.NO.= 310,  
 KHEWAT NO.= 215/1941,  
 KHANTAUNI NO.= 349, 349/1, 349/2  
 KHASRA NO. =7//24/1 4-13(0-23-52.24), 9//7 8-0(0-40-46.86), 9//14 8-0(0-40-46.86), 9//4 8-0(0-40-46.86),  
 9//5 8-0(0-40-46.86),9//6 8-0(0-40-46.86), 9//8 7-8(0-37-43.34), 9//13/2 5-0(0-25-29.29), 9//15  
 7-19(0-39-96.27), 9//16 8-0(0-40-46.86),9//17/2 7-18(0-39-96.27), 9//18/1/2 1-6(0-6-57.61), 10//1  
 8-0(0-40-46.86), 10//2 8-0(0-40-46.86), 10//9/2 2-3(0-10-87.59), 10//10 7-16(0-39-45.96), 10//11/2  
 4-8(0-22-25.77), 10//11/4 2-19(0-14-92.28), 10//12/1 2-4(0-11-12.89), 10//13/2 5-8(0-27-31.63), 10//20/2  
 6-5(0-31-61.61),



**AREA OF 2A**   
 =2( X2.0MX2.0M-X2.82MX0.11M)  
 =2(2.0 SQ.MT-0.20 SQ.MT)  
 =2(1.80 SQ.MT)  
 =3.60 SQ.MT  
**AREA OF B**   
 =(9.0MX6.0M)  
 =54.00 SQ.MT

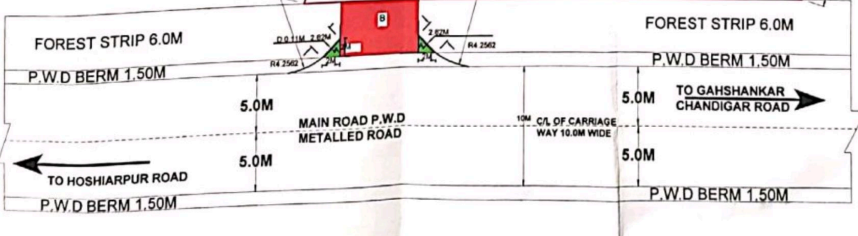
**TOTAL PROTECTED AREA**  
 AREA OF 2A = 3.60 SQ.MT  
 AREA OF B = 54.00 SQ.MT  
 TOTAL AREA = 57.60 SQ.MT  
 =0.005Ha.

**TOTAL AREA OF NON FOREST LAND**  
 =61336.03 SQMT.  
 =6.13 Ha.



**SANT ENCLAVE  
 (RESIDENTIAL COLONY)**

*[Signature]*  
 Division Engineer  
 (Prov. Sub Div. No. 1)  
 PWD B&R Bk Hoshiarpur



*[Signature]*  
 Divisional Forest Officer  
 Hoshiarpur Forest Division  
 Hoshiarpur, 22/11/2021

*[Signature]*  
 Sant Enclave Residential Colony  
 Vill. Jian (Chabawa)  
**SIGNATURE OF APPLICANT**  
 Hoshiarpur.





**DRAWN BY**

24-04-2026

**HOSHIARPUR FOREST DIVISION**

Diversion area of 0.005 ha of forest land for approach access road to Sant Enclave (Residential Colony) for Sh. Ranjodh Singh S/o Late Sh. Surinder Singh situated at village Jian on Ropar-Hoshiarpur road, KM 81-82 RHS Tehsil and Distt Hoshiarpur (Punjab), under Hoshiarpur Forest Division. (Proposal No. FP/PB/Approach/142210/2021)

EDS of Nodal Office	Reply	Kml file
Project site ਦੀ ਜੋ KML file ਪਹਿਲਾਂ ਬਣੀ ਹੋਈ ਹੈ, ਉਹ upload ਕਰੋ।	Kml file attached	 511101228121683H9CSANTENCLAVE.kml
Forest diversion ਲਈ required area ਦੀ KML file upload ਕਰੋ।	Kml file attached	 71131210121142177santencloveresidentialcolony.kml

*My*  
**(DHARMVEER DAIRU) I.F.S.**  
**Divisional Forest Officer,**  
**Hoshiarpur Forest Division**  
**Hoshiarpur 1460018**

ਬੇਨਤੀ ਹੈ ਕਿ ਜਦੋਂ ਪਾਰਟ-2 ਦੀ Upload Additional Information ਵਿੱਚ Old KML file of project site and required forest area for diversion ਅਪਲੋਡ ਕਰਨ ਸਮੇਂ ਚੈੱਕ ਕੀਤਾ ਗਿਆ ਕਿ ਅਪਲੋਡ ਕੀਤੇ ਜਾਣ ਵਾਲੇ ਦਸਤਾਵੇਜ਼ ਦਾ ਫਾਰਮੈਟ .pdf only ਹੈ। ਇਸ ਵਿੱਚ ਕੇ.ਐੱਮ.ਐੱਲ. ਫਾਇਲ ਈਮੇਲ ਰਾਹੀਂ ਭੇਜੀ ਜਾ ਰਹੀ ਹੈ ਜੀ।

Additional Information (if any). (Note: Multiple entries allowed)

No file chosen

(.pdf only)

Upload Additional Information. :Delete (.pdf only)

Sno.	Uploaded Additional Info. Files	Remarks	Delete
1	0_0_7119125912151CASHEME(4).pdf	CA Scheme	<input type="button" value="Delete"/>
2	0_0_111129123412131ProjectApproval.pdf	Project Approval	<input type="button" value="Delete"/>
3	0_0_111129123512131PhotographofForestArea.pdf	Photograph of Forest Area	<input type="button" value="Delete"/>
4	0_0_111129124012131FRA2006CertificateundertakingbyUA.pdf	FRA 2006 Certificate undertaking by UA	<input type="button" value="Delete"/>
5	0_0_7119121612161PPCBNOC.pdf	PPCB NOC	<input type="button" value="Delete"/>
6	0_0_111129122712131JamabandifardandAkasShijra.pdf	Jamabandi Fard and Akas Shijra	<input type="button" value="Delete"/>
	0_0_111129123512131LegalStatusofForestarea.pdf	Legal Status of Forest area	<input type="button" value="Delete"/>
8	0_0_7119123312161statementshowingdetailofnonforestarea(1).pdf	statement showing detail of non forest area	<input type="button" value="Delete"/>
9	0_0_7119123512161NPVCALCULATION.pdf	NPV CALCULATION	<input type="button" value="Delete"/>
10	0_0_111129124012131CLU.pdf	CLU	<input type="button" value="Delete"/>
11	0_0_111129124012131CACostUndertaking.pdf	CA Cost Undertaking	<input type="button" value="Delete"/>
12	0_0_111129124112131AddlNPVCostUndertaking.pdf	Addl NPV Cost Undertaking	<input type="button" value="Delete"/>
13	0_0_111129124712131CostofTrestobefelled.pdf	Cost of Trees	<input type="button" value="Delete"/>
14	0_0_111129124812131GPMFCAFeeds50PerSq.m.pdf	GPM FCA Fee Rs 50 Per Sqm	<input type="button" value="Delete"/>
15	0_0_111129124812131DemandLetterApplication.pdf	Demand Letter Application	<input type="button" value="Delete"/>
16	0_0_111129125012131AuthorityLetter.pdf	Authority Letter	<input type="button" value="Delete"/>
17	0_0_111129124012131PWDNOC.pdf	PWD NOC	<input type="button" value="Delete"/>
18	0_0_111129124112131NPVCostUndertaking.pdf	NPV Cost Undertaking	<input type="button" value="Delete"/>

ਪੰਜਾਬ ਸਰਕਾਰ  
 ਵਣ ਅਤੇ ਜੰਗਲੀ ਜੀਵ ਸੁਰੱਖਿਆ ਵਿਭਾਗ  
 ਦਫ. ਪ੍ਰਧਾਨ ਮੁੱਖ ਵਣ ਪਾਲ (ਹੈੱਫ), ਪੰਜਾਬ  
 ਵਣ ਭਵਨ, ਸੈਕਟਰ-68, ਐਸ.ਏ.ਐਸ. ਨਗਰ।  
 (ਐਫ.ਸੀ.ਏ. ਸ਼ਾਖਾ)

ਸੇਵਾ ਵਿਖੇ,

ਵਣ ਪਾਲ ਸ਼ਿਵਾਲਿਕ, ਸਰਕਲ,  
 ਐਸ.ਏ.ਐਸ, ਨਗਰ, ਪੰਜਾਬ ।

ਨੰਬਰ.  
 ਮਿਤੀ.

**Subject: FP/PB/Approach/142210/2021) Diversion area of 0.005 ha of forest land for approach access road to Sant Enclave (Residential Colony) for Sh. Ranjodh Singh S/o Late Sh. Surinder Singh situated at village Jian, LHS. Hoshiarpur road to Chandigarh road. Tehsil and Distt Hoshiarpur (Punjab).**

ਹਵਾਲਾ: ਪਰਿਵੇਸ਼ ਪੋਰਟਲ-1 ਦੇ EDS ਸੈਕਸ਼ਨ ਵਿੱਚ ਲਿਖਿਆ (Kindly send clear EDS as its not clear on the web page. Only question mark is visible) ਮਿਤੀ 17-04-2026 ।

ਉਪਰੋਕਤ ਵਿਸ਼ੇ ਅਤੇ ਹਵਾਲੇ ਦੇ ਸਬੰਧ ਵਿੱਚ ਹੇਠ ਲਿਖੇ ਅਨੁਸਾਰ ਵਣ ਮੰਡਲ ਅਫਸਰ ਤੋਂ ਜਾਣਕਾਰੀ ਲੋੜੀਂਦੀ ਹੈ:

- ਜੋ layout plan ਪਹਿਲਾਂ approve ਹੋਇਆ ਸੀ, ਉਸ ਦੀ details / copy
- Project site ਦੀ ਜੋ KML file ਪਹਿਲਾਂ ਬਣੀ ਹੋਈ ਹੈ, ਉਹ upload ਕਰੋ।
- Forest diversion ਲਈ required area ਦੀ KML file upload ਕਰੋ।

ਉਕਤ ਨਾਲ ਸਬੰਧਤ ਦਸਤਾਵੇਜ਼ ਪਾਰਟ-2 ਦੇ Additional Information Details ਵਿੱਚ ਅਪਲੋਡ ਕੀਤੇ ਜਾਣ।

PRATIMA SRIVASTAVA IFS  
 ADDITIONAL PRINCIPAL CHIEF CONSERVATOR OF FORESTS  
 NODAL OFFICER (FCA)  
 23-04-2026

ਕਾਪੀ:-

ਇਸ ਦੀ ਇੱਕ ਨਕਲ ਵਣ ਮੰਡਲ ਅਫਸਰ, ਹੁਸ਼ਿਆਰਪੁਰ ਨੂੰ ਲੋੜੀਂਦੀ ਕਾਰਵਾਈ ਹਿੱਤ ਭੇਜੀ

371  
 24/4/26  
 FCA  
 24/4/26

ਜਾਂਦੀ ਹੈ।

PRATIMA SRIVASTAVA IFS  
ADDITIONAL PRINCIPAL CHIEF CONSERVATOR OF FORESTS  
NODAL OFFICER (FCA)  
23-04-2026