



99

## SOUTH EAST U.P. POWER TRANSMISSION COMPANY LIMITED

Levana Cyber Heights, 1 st Floor, Office No. 117-B,  
Vibhuti Khand, Gomati Nagar, Lucknow-226010, Uttar Pradesh  
CIN No.U40105UP2009PLC038216  
e-mail- Info@Seupptcl.com; website-www.seupptcl.com

**परियोजना का नाम: 765 kV एकल पथ मैनपुरी - उन्नाव विद्युत पारेषण लाइन जो कि उ० प्र० राज्य के जनपद - मैनपुरी, कन्नौज, कानपुर एवं उन्नाव से होकर गुजरेगी।  
(Forest Proposal No.: FP/U.P./TRANS/21539/2016)**

### वन संरक्षण अधिनियम 1980 का प्रमाण पत्र

प्रमाणित किया जाता है कि साउथ ईस्ट यू० पी० पावर ट्रांसमिशन कंपनी लिमिटेड, निर्माणाधीन 765 के० वी० एकल पथ मैनपुरी - उन्नाव ट्रांसमिशन लाइन के निर्माण में वन संरक्षण अधिनियम 1980 में निहित दिशा - निर्देशों का उल्लंघन न करने के लिए वचनबद्ध है।



(संजय कुमार सिंह)  
महाप्रबंधक -पारेषण लाइन  
साउथ ईस्ट यू० पी० पावर ट्रांसमिशन कम्पनी लिमिटेड

प्रतिहस्ताक्षरित

प्रभागीय वनाधिकारी  
कन्नौज वन प्रभाग  
कन्नौज

45

परियोजना का नाम: 765 kV एकल पथ मैनपुरी - उन्नाव विद्युत पारेषण लाइन जो  
कि उ० प्र० राज्य के जनपद - मैनपुरी, कन्नौज, कानपुर एवं उन्नाव  
से होकर गुजरेगी। (Forest Proposal No.:  
FP/U.P./TRANS/21539/2016)

**UNDERTAKING FOR FOREST RIGHT ACT (FRA – 2006)**  
**Certificate Submission**

To,  
Divisional Forest Officer,  
Forest Division,  
Kannauj

Subject : Undertaking for FRA Certificate.

Respected Sir,

We would like to inform you that we have submitted online proposal regarding Forest clearance of Protected Forest land proposed for diversion for construction of power transmission line across Bela – Tirwa (NH-91A) between chainage no.39-40, Lower Ganga Canal – Kanpur branch between chainage no.37/3-37/4, Saurikh – Bidhuna (MDR) between chainage no.31/3 – 31/4 in Tehsil – Chibaramau, District Kannauj.

As per guidelines issued by Govt. of India, Ministry of Environment, Forest and Climate Change (FC-Division) vide File no. 11-43/2013-FC dated 26.02.2019 regarding compliance of "Scheduled Tribes and other Traditional Forest Dwellers (Recognition of Forest Rights) Act 2006".

It is undertaking that the compliance of above subjected FRA certificate is in process at office of District Magistrate, Kannauj and will be submitted before Stage –II approval compliances of final approval or before as per received from office of District Magistrate.

CS

प्रभागीय वन अधिकारी  
कन्नौज वन प्रभाग  
कन्नौज

Authorised Signatory  
South East U.P. Power Transmission Co. Ltd.



परियोजना का नाम: 765 kV एकल पथ मैनपुरी - उन्नाव विद्युत पारेषण लाइन जो  
कि उ० प्र० राज्य के जनपद - मैनपुरी, कन्नौज, कानपुर एवं उन्नाव  
से होकर गुजरेगी। (Forest Proposal No.:  
FP/U.P./TRANS/21539/2016)

**UNDERTAKING FOR FOREST RIGHT ACT (FRA – 2006)**  
**Certificate Submission**

To,  
Divisional Forest Officer,  
Forest Division,  
Mainpuri

Subject : Undertaking for FRA Certificate.

Respected Sir,

We would like to inform you that we have submitted online proposal regarding Forest clearance of Protected Forest land proposed for diversion for construction of power transmission line across Mainpuri – Shikohabad (SH-84) between chainage no.037-038, Lower Ganga Canal 1 & 2, Shikohabad – Farrukhabad Railway Line between chainage no.1251/7-8, Mainpuri – Etawa (SH-83) between chainage no. 048-049 & Bawar – Etawa (NH-92) between chainage no. 045-046 in District Mainpuri.

As per guidelines issued by Govt. of India, Ministry of Environment, Forest and Climate Change (FC-Division) vide File no. 11-43/2013-FC dated 26.02.2019 regarding compliance of "Scheduled Tribes and other Traditional Forest Dwellers (Recognition of Forest Rights) Act 2006".

It is undertaking that the compliance of above subjected FRA certificate is in process at office of District Magistrate, Mainpuri and will be submitted before Stage-II approval compliances of final approval or before as per received from office of District Magistrate.

Authorised Signatory  
South East U.P. Power Transmission Co. Ltd.



प्रति हस्ताक्षरित  
(एस० एन० मैनपुरी)  
प्रभागीय निदेशक  
सामाजिक वानिकी प्रभाग  
मैनपुरी



**Form-I**  
(for Linear Projects)  
Govt. of Uttar Pradesh  
Office of the District Collector  
Kannauj (UP)

No. 865 / 14-1

Date: 19/11/16

**TO WHOMSOEVER IT MAY CONCERN**

In compliance of the Ministry of Environment and Forest (MoEF), Government of India letter No 11- 9/98-FC (Pt.) dated 3<sup>rd</sup> August, 2009 and dated 5<sup>th</sup> February, 2013 where in the MoEF issued guidelines on submission of evidences for having initiated and completed the process of settlement of rights under the Scheduled Tribes and other Traditional Forest dwellers (Recognition of forest Rights) Act, 2006 ("FRA" for short) on the forest land proposed to be diverted for non-forest purposes. in further modification of above said letters, MOEF exempted the requirement of initiation and completion of process for recognition and vesting of forest rights of scheduled tribes and other traditional forest Dwellers in case of Linear Projects vide Ministry of Environment and Forest (MoEF) Government of India's letter no. 11-9/98-FC (pt) dated 28-10-2014.

**It is further certified that-**

An area of 0.320 ha. at forest land is proposed to be diverted in favour of South East U.P Power transmission co. Limited, Vibhuti Khand Gomti nagar Lucknow (Name of User Agency) for Construction of 765 kw s/c Mainpuri-Unnao Transmission line forest land includes Saurikh -Vidhuna road, lower ganga canal, Tirwa-Bela NH-234 (purpose for diversion of forest land) in Kannauj district falls within in the jurisdiction of Tirwa Tehsil

The proposal does not involve recognized right of primitive tribal groups and pre agricultural communities.

The 'Forest land' to be diverted is a plantation and notified as 'Forest' less the 75 years prior to 13<sup>th</sup> December 2005 and located in villages Sarwa, Chatarpur Mannaapurwa, Madhepura where in no recorded population of Scheduled tribes and traditional forest dwellers is available as per the census of 2001 and 2011

D.F.O. 19/11/16

प्रभागीय वन अधिकारी  
कन्नौज वन प्रभाग  
कन्नौज

2/11/16  
District Magistrate  
Kannauj  
जिलाधिकारी



(Forest Proposal No.: FP/U.P./TRANS/21539/2016)

**UNDERTAKING FOR FOREST RIGHT ACT (FRA – 2006)**  
**Certificate Submission**

To,  
Divisional Forest Officer,  
Forest Division,  
Kanpur Nagar.

Subject : Undertaking for FRA Certificate.

Respected Sir,

We would like to inform you that we have submitted online proposal regarding Forest clearance of Protected Forest land proposed for diversion for construction of power transmission line across Kanpur – Delhi (NH-91) between chainage no.382-383, Lower Ganga Canal – Kanpur branch between chainage no.23/3 - 24/4, Kanpur – Kasganj Railway line between chainage no.54/0 – 55/0 in Tehsil – Billhaur, District Kanpur Nagar.

As per guidelines issued by Govt. of India, Ministry of Environment, Forest and Climate Change (FC-Division) vide File no. 11-43/2013-FC dated 26.02.2019 regarding compliance of "Scheduled Tribes and other Traditional Forest Dwellers (Recognition of Forest Rights) Act 2006".

It is undertaking that the compliance of above subjected FRA certificate is in process at office of District Magistrate, Kanpur Nagar and will be submitted before Stage –II approval compliances of final approval or before as per received from office of District Magistrate.



Authorised Signatory  
South East U.P. Power Transmission Co. Ltd.

**UNDERTAKING FOR FOREST RIGHT ACT (FRA – 2006)**  
**Certificate Submission**

**To,  
Divisional Forest Officer,  
Forest Division,  
Unnao.**


**Subject : Undertaking for FRA Certificate.**

**Respected Sir,**

We would like to inform you that we have submitted online proposal regarding Forest clearance of Protected / Reserve Forest land proposed for diversion for construction of 765KV S/C Mainpuri – Unnao power transmission line across Kanpur – Lucknow (NH-25) between chainage no.53-54, Prayagraj – Bilgram Road between chainage no.79-80, Kanpur – Lucknow Railway line between chainage no.79/0 – 80/0, Unnao – Balamau Railway line between chainage no.7/14 – 7/15, Murtazanagar / Maraundha / Mavaiya van block in Tehsil – Unnao, District Unnao.

As per guidelines issued by Govt. of India, Ministry of Environment, Forest and Climate Change (FC-Division) vide File no. 11-43/2013-FC dated 26.02.2019 regarding compliance of “Scheduled Tribes and other Traditional Forest Dwellers (Recognition of Forest Rights) Act 2006”.

It is undertaking that the compliance of above subjected FRA certificate is in process at office of District Magistrate, Unnao and will be submitted before Stage –II approval compliances of final approval or before as per received from office of District Magistrate.

A handwritten signature in blue ink is written over a circular purple stamp. The stamp contains the text "South East U.P. Power Transmission Co. Ltd." around the perimeter and "Lucknow" in the center, with a small star at the bottom.

**Authorised Signatory  
South East U.P. Power Transmission Co. Ltd.**

31

परियोजना का नाम: 765 kV एकल पथ मैनपुरी - उन्नाव विद्युत पारेषण लाइन जो कि  
उ० प्र० राज्य के जनपद - मैनपुरी, कन्नौज, कानपुर एवं उन्नाव से  
होकर गुजरेगी। (Forest Proposal No.:  
FP/U.P./TRANS/21539/2016)

**Muck Disposal Plan**

Sl. No.	Particulars	Remarks
1	Calculation of muck to be generated. Swell factor to be applied.	Since, the project is a linear project alignment is entirely located in plane area having no scope of hill cutting/ deep excavation and accordingly no muck will be generated. Accordingly, no calculation and swell factor is applicable.
2	Quantity of muck to be utilized in the project activities.	As stated in above column, generation of muck is very unlikely. Whatever little debris gets generated during construction will be utilized for filling the excavated pits during tower installation.
3	Balance quantity of muck which requires disposal / management plan.	No balance quantity is estimated; construction related debris will be utilized in project work.
4	Carriage of muck from the muck generation site to the dumping site.	No applicable, due to above-mentioned reason in s. No. 1 & 2.
5	Ownership of land and the consent of landowners in case muck disposal is proposed on non-forest land.	No applicable, due to above-mentioned reason in s. No. 1 & 2.
6	Photograph and carrying capacity of proposed dumping site (Muck Disposal site)	No applicable, due to above-mentioned reason in s. No. 1 & 2.
7	Development of dumping site construction of retaining walls and other structure as per requirement of the site. The objective is to completely stop rolling down of the muck.	No applicable, due to above-mentioned reason in s. No. 1 & 2.
8	Rehabilitation of dumping site like levelling, planning of grass, shrubs and tree species.	Not Applicable



प्रभागीय वनाधिकारी  
कन्नौज वन प्रभाग  
कन्नौज



31

S. No.	Details	Quantity	Unit
	<b>Materials received from Hillside cutting</b>	Nil	Cum
	Material received from cutting including 40% of swell factor	Nil	Cum
	<b>Total</b>	Nil	Cum
	<b>Disposal &amp; Use Material</b>	Nil	Cum
1	R.R. Stone Masonry laid in 1.5	Nil	Cum
2	R.R. Store Masonry laid dry	Nil	Cum
3	Hand packed store filling	Nil	Cum
4	Construction of wire Crete	Nil	Cum
5	Construction of parapet	Nil	Cum
6	Construction of Granular sub-base /base/surface	Nil	Cum
7	Construction Scupper	Nil	Cum
8	Construction of roadside drain	Nil	Cum
9	Super elevation & Patri filling	Nil	Cum
10	Concrete work	Nil	Cum
11	<b>Total</b>	Nil	Cum
12	Material Disposal by Carriage	Nil	Cum

**Summary of Debris Disposal**

S. No.	Total Material	Material Disposal	Resided Material for Transmission line	Total Disposal in Dumping zone
1	Nil	Nil	Nil	Nil

**Details of Muck Disposal Site**

S. No	Location of Dumping Yard	Owner of the Land	Khasra No.	Area (Ha.)	Height of the Dumping Zone (m)	Latitude and longitude
1	Nil	Nil	Nil	Nil	Nil	Nil



प्रभागोन्नय वनाधिकारी  
कन्वोज वन प्रभाग




## SOUTH EAST U.P. POWER TRANSMISSION COMPANY LIMITED

Levana Cyber Heights, 1 st Floor, Office No. 117-B,  
Vibhuti Khand, Gomati Nagar, Lucknow-226010, Uttar Pradesh  
CIN No.U40105UP2009PLC038216  
e-mail- Info@Seupptcl.com; website-www.seupptcl.com

**परियोजना का नाम: 765 kV एकल पथ मैनपुरी - उन्नाव विद्युत पारेषण लाइन जो कि उ०  
प्र० राज्य के जनपद - मैनपुरी, कन्नौज, कानपुर एवं उन्नाव से होकर  
गुजरेगी। (Forest Proposal No.: FP/U.P./TRANS/21539/2016)**

### प्रस्ताव की संस्तुति हेतु प्रमाण पत्र

प्रमाणित किया जाता है कि 765 के० वी० एकल पथ मैनपुरी - उन्नाव पारेषण लाइन निर्माण हेतु कन्नौज जनपद के अंतर्गत प्रभावित 0.3200 हे० संरक्षित वन भूमि के गैर वानिकी प्रयोग एवं बाधक 8 वृक्षों के पातन की अनुमति के संबंध में आवश्यकता के दृष्टिगत रखते हुए प्रस्ताव स्वीकृत किये जाने की संस्तुति प्रदान की जाती है।

  
प्रमाणित करने वाला अधिकारी  
सामाजिक वानिकी विभाग  
कन्नौज



33

## SOUTH EAST U.P. POWER TRANSMISSION COMPANY LIMITED

Levana Cyber Heights, 1 st Floor, Office No. 117-B,  
Vibhuti Khand, Gomati Nagar, Lucknow-226010, Uttar Pradesh  
CIN No.U40105UP2009PLC038216  
e-mail- Info@Seuptcl.com; website-www.seuptcl.com

**परियोजना का नाम: 765 kV एकल पथ मैनपुरी - उन्नाव विद्युत पारेषण लाइन जो कि उ० प्र० राज्य के जनपद - मैनपुरी, कन्नौज, कानपुर एवं उन्नाव से होकर गुजरेगी।**  
(Forest Proposal No.: FP/U.P./TRANS/21539/2016)

### ENTIRE TREE TRANSPLANT (ETT) शर्त हेतु वचनबद्धता प्रमाण पत्र

साउथ ईस्ट यू० पी० पावर ट्रांसमिशन कंपनी लिमिटेड, 765 kV एकल पथ मैनपुरी - उन्नाव ट्रांसमिशन लाइन के निर्माण के लिए प्रेषित प्रस्ताव में प्रभावित होने वाली 0.3200 हे० सरंक्षित भूमि के गैर वनिकी प्रयोग की अनुमति के सम्बन्ध में राज्य सरकार / भारत सरकार द्वारा लगाई गई ENTIRE TREE TRANSPLANT (ETT) शर्त का अनुपालन करने हेतु वचनबद्ध है।




(संजय कुमार सिंह)

महाप्रबंधक -पारेषण लाइन

साउथ ईस्ट यू० पी० पावर ट्रांसमिशन कम्पनी लिमिटेड

प्रतिहस्ताक्षरित

  
प्रभागीय वनाधिकारी  
कन्नौज वन प्रभाग  
कन्नौज



**परियोजना का नाम: 765 kV एकल पथ मैनपुरी - उन्नाव विद्युत पारेषण लाइन जो कि**  
**उ० प्र० राज्य के जनपद - मैनपुरी, कन्नौज, कानपुर एवं उन्नाव से**  
**होकर गुजरेगी। (Forest Proposal No.:**  
**FP/U.P./TRANS/21539/2016)**

**उत्तर प्रदेश शासन की पत्र संख्या 7314/14-०3-1980/82 वन अनुभाग-3, दिनांक 31-12-1984**  
**द्वारा निर्धारित मानक शर्तें -**

१. भूमि हस्तांतरण के बाद भी उसके वैधानिक स्तर में कोई परिवर्तन नहीं हो और वह पूर्व की भांति रक्षित / आरक्षित वन भूमि बनी रहेगी।
२. प्रश्नगत भूमि का उपयोग केवल कथित प्रयोजन हेतु ही किया जायेगा, अन्य प्रयोजन हेतु कदापि नहीं।
३. याचक विभाग प्रस्तावित भूमि अथवा उसके किसी भी भाग को किसी अन्य विभाग, संस्था अथवा व्यक्ति विशेष को हस्तांतरित नहीं करेगा।
४. भूमि का सयुक्त निरीक्षण करके सुनिश्चित कर लिया जाय कि मांगी गई भूमि न्यूनतम भूमि है तथा इसके अतिरिक्त कोई अन्य वैकल्पिक भूमि उपलब्ध नहीं हैं। (जिलाधिकारी का प्रमाण पत्र संलग्न है)।
५. हस्तान्तरित विभाग, उसके कर्मचारी अधिकारी अथवा ठेकेदार वन भूमि को किसी प्रकार की क्षति नहीं पहुंचाएंगे और ऐसा किये जाने पर सम्बन्धित वनाधिकारी द्वारा निर्धारित मुवावजे का भुगतान सम्बन्धित विभाग को करना होगा।
६. भूमि का सीमांकन याचक विभाग अपने व्यय से संबंधित वनाधिकारी की देखरेख में कराएगा तथा इस सम्बन्ध में बनाये गए मुनारे आदि की भी देखभाल करेगा।
७. हस्तान्तरित वन भूमि पर वन विभाग के कर्मचारियों एवं अधिकारियों को निरीक्षण हेतु आने पर हस्तान्तरित विभाग को कोई आपत्ति नहीं होगी।



*(Signature)*  
 प्रभागीय वनाधिकारी  
 कन्नौज वन प्रभाग  
 कन्नौज

८. बहुमूल्य वन सम्पदा से आच्छादित एवं वन जन्तुओं से भरपूर वन क्षेत्रों का हस्तांतरण यथा संभव प्रस्तावित न किया जाये। केवल अपरिहार्य कारणों से ही ऐसा किया जाना संभव होगा। परन्तु प्रतिबंध यह होगा की वन सम्पदा की क्षतिपूर्ति एवं वन्य जंतुओं के स्वच्छंद विचरण की व्यवस्था सुनिश्चित करने के बाद ही भूमि हस्तांतरित की जाएगी। (लागू नहीं क्योंकि वन्य जंतु व बहुमूल्य वन सम्पदा का हस्तांतरण नहीं होना है)।

९. सिचाई विभाग / जल निगम द्वारा वन विभाग की नर्सरियों / पौधों को एवं वन विभाग के कर्मचारियों को निःशुल्क जल की सुविधा उपलब्ध कराई जाएगी।

१०. याचक विभाग द्वारा हस्तांतरित भूमि का उपयोग अन्य प्रयोजन हेतु करने अथवा विभाग, संस्था या व्यक्ति विशेष को हस्तांतरित करने पर वन भूमि स्वतः बिना किसी प्रकार के प्रतिकर का भुगतान किये वन विभाग को वापस हो जाएगी। वन भूमि की आवश्यकता याचक विभाग को न रहने पर भी हस्तांतरित भूमि तथा उस पर निर्मित आदि स्वतः बिना किसी प्रतिकर का भुगतान किये वन विभाग को प्रत्यावर्तित हो जाएगी।

११. सड़क निर्माण के प्रस्तावों पर अलाइंगमेंट तय होते समय स्थानीय वन विभाग का परामर्श "भारतीय राष्ट्रीय राजमार्ग प्राधिकरण" / लोक निर्माण विभाग द्वारा प्राप्त किया जायेगा, तथा इस सम्बन्ध में प्रमुख अभियंता, भारतीय राष्ट्रीय राजमार्ग प्राधिकरण के अतिरिक्त मुख्य अभियंता पर्वतीय क्षेत्र पौड़ी को सम्बोधित पत्र संख्या ६०८/सी/ दिनांक १० -०२-८२ में निहित आदेशों का पालन भी " भारतीय राष्ट्रीय राजमार्ग प्राधिकरण" / लोक निर्माण विभाग द्वारा पक्का करना होगा, बशर्ते ऐसा करना याचक विभाग के खर्चे से पर्याप्त न होगा और नयी सड़क का निर्माण ही आवश्यक है।

१२. वन भूमि का मूल्य सम्बंधित जिलाधिकारी द्वारा प्रदत्त मूल्य सम्बंधित प्रमाण पत्र के आधार पर आंकलित होगा जो याचक विभाग को मान्य होगा।

१३. वन भूमि पर खड़े वृक्षों का निस्तारण वन विभाग द्वारा उत्तरप्रदेश वन निगम अथवा अन्य कोई उपयुक्त प्रक्रिया जो वन विभाग उचित समझे, द्वारा किया जायेगा यदि किसी कारण से वृक्षों का निस्तारण वन विभाग द्वारा संभव न हो सके और उनका पातन आवश्यक हो तो याचक विभाग द्वारा वृक्षों का बाजार भाव मूल्य देय होगा।



प्रभागीय वनाधिकारी  
कन्नौज वन प्रभाग  
कन्नौज



१४. हस्तांतरित भूमि में पड़ने वाले वृक्षों के प्रतिकर में याचक विभाग द्वारा हस्तांतरित भूमि के समतुल्य वृक्षारोपण का भुगतान अथवा एक पेड़ के स्थान पर दस पेड़ों का रोपण तथा तीन वर्ष तक परिपोषण व्यय, जो भी वन विभाग द्वारा निर्धारित किया जायेगा, का भुगतान विभाग को करना होगा। १००० मीटर एवं ३० से अधिक टाल पर खड़े वृक्षों का पातन निषिद्ध है। इसी प्रकार बीच के पेड़ों का पातन भी वर्जित है। ऐसे वृक्षों के पातन का निरीक्षण वन संरक्षक के स्तर पर ही हो सकेगा।

१५. वन भूमि के ऊपर से विद्युत लाइनें ले जाने में यथा संभव पेड़ों का कटान नहीं किया जायेगा या खम्भों को ऊँचा करके इसे सुनिश्चित किया जायेगा। यदि फिर भी पेड़ों का कटान अनिवार्य प्रतीत होता है तो न्यूनतम पेड़ों की संख्या संयुक्त स्थल निरीक्षण करके सम्बंधित उपवन संरक्षक द्वारा निश्चित की जाएगी, जिस पर सम्बंधित वन संरक्षक का अनुमोदन आवश्यक है।

१६. यदि नहर आदि निर्माण में भू-क्षरण की संभावना होती है और नहर की दोनों पटरियों का पक्का करना आवश्यक समझा जाता है तो ऐसा याचक अपने व्यय से करेगा।

१७. उपलिखित मानक शर्तों के अतिरिक्त यदि भारत सरकार अथवा वन विभाग द्वारा किसी विशिष्ट प्रकरण में कोई अन्य शर्तें दर्शायी जाती हैं तो वे याचक विभाग को मान्य होगी।

१८. वन भूमि वास्तविक हस्तांतरण तभी किया जाय जब उक्त शर्तों का पूरा पालन कर लिया जाय अथवा उनका समुचित स्तर आश्वासन प्राप्त हो जाय।

मैं संजय कुमार सिंह महाप्रबंधक साऊथ ईस्ट यू० पी० पी० टी० सी० एल० प्रतिनिधि यह प्रमाणित करता हूँ कि उपरोक्त उल्लिखित सभी शर्तें मान्य हैं तथा उनका अनुपालन किया जायेगा।



प्रभागिय वनाधिकारी  
कन्नौज वन प्रभाग  
कन्नौज



जनपद कन्नौज के अन्तर्गत 765 के0वी0 मैनपुरी-उन्नाव ट्रान्समिशन लाइन के नीचे बौने/औषधीय पौधों का 0.320 हे0 संरक्षित पटरी भूमि पर वृक्षारोपण एवं 10 वर्षों तक रख-रखाव हेतु आवश्यक धनराशि की योजना/प्राक्कलन मुख्य वन संरक्षक/मुख्य कार्यकारी अधिकारी, उ0प्र0 कैम्पा, लखनऊ द्वारा अनुसूचित दरों के अनुसार सारांश (रू0 230 प्रतिदिन मजदूरी के आधार पर) प्रस्ताव संख्या- FP/UP/TRANS/21539/2016

क्र0 स0	कार्य का विवरण	मात्रा	इकाई	वर्तमान दर (रू0 में)	वर्तमान दर के अनुसार वॉछित धनराशि (रू0 में)	10 प्रतिशत दर के आधार पर गुणांक	प्रयोक्ता एजेंसी से वॉछित धनराशि (कॉलम 6X7)
1	2	3	4	5	6	7	8
1	प्रथम चरण (अग्रिम मृदा कार्य)	0.320	प्रति हे0	34700	11104	1	11104
2	द्वितीय चरण (वृक्षारोपण कार्य)	0.320	प्रति हे0	31000	9920	1.1	10912
3	तृतीय चरण (अनुरक्षण प्रथम वर्ष)	0.320	प्रति हे0	19700	6304	1.21	7628
4	चतुर्थ चरण (अनुरक्षण द्वितीय वर्ष)	0.320	प्रति हे0	17914	5732	1.331	7630
5	पंचम चरण (अनुरक्षण तृतीय वर्ष)	0.320	प्रति हे0	18802	6017	1.4641	8809
6	षष्ठम चरण (अनुरक्षण चतुर्थ वर्ष)	0.320	प्रति हे0	7527	2409	1.6105	3879
7	सप्तम चरण (अनुरक्षण पंचम वर्ष)	0.320	प्रति हे0	9614	3076	1.7716	5450
8	अष्टम चरण (अनुरक्षण षष्ठम वर्ष)	0.320	प्रति हे0	6795	2174	1.9488	4237
9	नवम चरण (अनुरक्षण सप्तम वर्ष)	0.320	प्रति हे0	6795	2174	2.1437	4661
10	दशम चरण (अनुरक्षण अष्टम वर्ष)	0.320	प्रति हे0	1548	495	2.3581	1168
11	एकादशम चरण (अनुरक्षण नवम वर्ष)	0.320	प्रति हे0	1548	495	2.5939	1285
12	द्वादशम चरण (अनुरक्षण दशम वर्ष)	0.320	प्रति हे0	1548	495	2.8533	1413
	योग						68177

रू0 अरसठ हजार एक सौ सत्हत्तर मात्र

उपरोक्त दरें मुख्य वन संरक्षक/मुख्य कार्यकारी अधिकारी, उ0प्र0 कैम्पा, लखनऊ के पत्रांक 544/2-37-2 (सीलिंग दर) दिनांक 18.01.2024 पर आधारित है।

(डॉ० हेमन्त कुमार सेठ)  
(हेमन्त कुमार सेठ)  
प्रभागीय वनाधिकारी  
कन्नौज वन प्रभाग, कन्नौज  
कन्नौज



कार्यालय मुख्य वन संरक्षक/मुख्य कार्यकारी अधिकारी, उ०प्र० कैम्पा, लखनऊ  
पत्रांक- S 44/2-37-2 (सीलिंग दर) दिनांक, लखनऊ जनवरी: 18, 2024

### कार्यालय आदेश

भारत सरकार के पत्रांक-1/वन/आर०ओ०सी०/95-2011/भाग-5/1225 दि० 22.01.2013 में निर्देश दिये गये हैं कि वन संरक्षण अधिनियम 1980 के अन्तर्गत स्वीकृति हेतु प्रस्तावों में क्षतिपूरक वृक्षारोपण में वृक्षों के रख-रखाव का समय 5 वर्ष के स्थान पर 7 से 10 वर्ष तक वृक्षारोपण में लगाये गये वृक्षों का रख-रखाव किया जायेगा, जिसकी प्रतिलिपि मुख्य वन संरक्षक/नोडल अधिकारी, उ०प्र० के पत्रांक 1190/11-सी० सामान्य दिनांक 28.01.2013 द्वारा प्रचालित की गयी है। भारत सरकार के पत्रांक-1/वन/आर०ओ०सी०/95-2011/भाग-5/1225 दिनांक 22.01.2013 तथा मुख्य वन संरक्षक/नोडल अधिकारी के पत्रांक 1190/11-सी० सामान्य दिनांक 28.01.2013 तथा पत्रांक 1819/1सी-क्षतिपूरक वनीकरण दिनांक 01.04.2015 द्वारा निर्गत निर्देश के क्रम में उ०प्र० कैम्पा कार्यकारिणी समिति की 19वीं बैठक दिनांक 10.07.2015 एवं 21वीं बैठक दिनांक 28.08.2015 में लिये गये निर्णय के अनुसार कैम्पा से कराये जा रहे वृक्षारोपणों का रख-रखाव सात से दस वर्षों (वृक्षारोपण वर्ष को सम्मिलित करते हुए) तक किया जाना है। विभिन्न वृक्षारोपणों मॉडल हेतु मजदूरी दर रु० 230/- प्रति दिन के आधार पर वर्षवार अनुरक्षण की सीलिंग दरें निम्नानुसार निर्धारित की जाती हैं:-

(दर प्रति है०) (धनराशि रुपये में)

क्र० सं०	विवरण	प्रथम वर्ष अनुरक्षण	द्वितीय वर्ष अनुरक्षण	तृतीय वर्ष अनुरक्षण	चतुर्थ वर्ष अनुरक्षण	पंचम वर्ष अनुरक्षण	षष्ठम वर्ष अनुरक्षण	सप्तम वर्ष अनुरक्षण	अष्टम वर्ष अनुरक्षण	नवम वर्ष अनुरक्षण
1	सामान्य भूमि वृक्षारोपण	19700.00	17914.00	18802.00	7527.00	9614.00	6795.00	6795.00	1548.00	1548.00
2	ऊसर भूमि वृक्षारोपण	23700.00	23365.00	24253.00	7646.00	11441.00	6795.00	6795.00	1548.00	1548.00
3	बीहड़ भूमि वृक्षारोपण	18400.00	17973.00	18861.00	7502.00	9589.00	6795.00	6795.00	1548.00	1548.00
4	पठारी भूमि वृक्षारोपण	17900.00	18209.00	19097.00	7738.00	9825.00	6795.00	6795.00	1548.00	1548.00
5	सामान्य, ऊसर एवं पठारी क्षेत्रों में ब्लाक वृक्षारोपण में 8 से 12 फुट पौध के रोपण का आर०सी०सी० खम्बे व कांटेदार तार से घेरबाड़/सुरक्षा खाई/पत्थरबाड़ी आदि सहित (सिंचाई हेतु बोरिंग का प्राविधान) (प्रति है० 625 पौध)									
	1) सुरक्षा खाई/पत्थरी बाड़ी									
	अ- सामान्य भूमि	32600.00	27980.00	17354.00	7303.00	7303.00	6567.00			
	ब- ऊसर भूमि	32600.00	28164.00	17538.00	7487.00	7487.00	6567.00			
	स- पठारी भूमि	32600.00	28072.00	17446.00	7395.00	7395.00	6567.00			
	2) कांटेदार तार से घेरबाड़ आरसीसी पिलर सहित									
	अ- सामान्य भूमि	32600.00	28091.00	17465.00	7414.00	7414.00	6567.00			
	ब- ऊसर भूमि	32600.00	28091.00	17465.00	7414.00	7414.00	6567.00			
	स- पठारी भूमि	32600.00	28091.00	17465.00	7414.00	7414.00	6567.00			
6	सामान्य, ऊसर एवं पठारी क्षेत्रों में ब्लाक वृक्षारोपण में 8 से 12 फुट पौध के रोपण का आर०सी०सी० खम्बे व कांटेदार तार से घेरबाड़/सुरक्षा खाई/पत्थरबाड़ी आदि सहित (ट्रैक्टर द्वारा सिंचाई) (प्रति है० 625 पौध)									
	1) सुरक्षा खाई/पत्थरी बाड़ी									
	अ- सामान्य भूमि	50900.00	40396.00	21944.00	7210.00	7210.00	6567.00			
	ब- ऊसर भूमि	50900.00	40580.00	22105.00	7371.00	7371.00	6567.00			
	स- पठारी भूमि	50900.00	40488.00	22024.00	7290.00	7290.00	6567.00			
	2) कांटेदार तार से घेरबाड़ आरसीसी पिलर सहित									
	अ- सामान्य भूमि	50900.00	40507.00	22148.00	7414.00	7414.00	6567.00			
	ब- ऊसर भूमि	50900.00	40507.00	22148.00	7414.00	7414.00	6567.00			
	स- पठारी भूमि	50900.00	40507.00	22148.00	7414.00	7414.00	6567.00			
7	सामान्य, ऊसर एवं पठारी क्षेत्रों में ब्लाक वृक्षारोपण में 8 से 12 फुट पौध के रोपण का आर०सी०सी० खम्बे व कांटेदार तार से घेरबाड़ आदि सहित (सिंचाई हेतु बोरिंग का प्राविधान) (प्रति है० 1000 पौध)									
	अ- सामान्य भूमि	40300.00	33281.00	19550.00	7414.00	7414.00	6567.00			
	ब- ऊसर भूमि	40300.00	33281.00	19550.00	7414.00	7414.00	6567.00			
	स- पठारी भूमि	40300.00	33281.00	19550.00	7414.00	7414.00	6567.00			



8	ब्रिकगार्ड में किए जा रहे वृक्षारोपण (प्रति ब्रिकगार्ड)	468.00	383.35	60.58	16.17	16.17	16.17			
9	आर0सी0सी0 गार्ड में किए जा रहे वृक्षारोपण (प्रति आर0सी0सी0 गार्ड)	216.38	145.12	56.86	16.11	16.11	16.11			
10	मार्ग के किनारे पंक्ति वृक्षारोपण (तारबाड़-आर0सी0सी0 खम्भे व कांटेदार तार) प्रति हे0 625 पौध	51600.00	40830.00	22591.00	7777.00	7777.00	6567.00			
11	मार्ग के किनारे पंक्ति वृक्षारोपण (तारबाड़-आर0सी0सी0 खम्भे व कांटेदार तार) प्रति हे0 1000 पौध	51600.00	53340.00	27421.00	7777.00	7777.00	6567.00			
12	बहुपंक्ति वृक्षारोपण (तारबाड़) प्रति हे0 1100 पौध	53529.00	42236.00	22335.00	10093.00	8005.00	6795.00	6795.00		
13	खोला/खादर भूमि (1600 पौधे) में किए जा रहे वृक्षारोपण	23750.00	20654.00	21542.00	7527.00	10563.00	6795.00	6795.00	1548.00	1548.00
14	खुले (Open) क्षेत्र में वृक्षारोपण अनुरक्षण हेतु सुरक्षा के दृष्टिगत 4 है0 पर एक श्रमिक मानते हुए अनुरक्षण का आंकलन (प्रति पौध)	27.86	28.82	26.63	11.61	13.51	10.95	10.95	1.41	1.41

सीलिंग दरों के अन्तर्गत वर्षवार मदवार प्रस्तावित कार्यमदों का विवरण **संलग्नक-1** से **14** में दिये गये विवरणानुसार ही रहेगा। वृक्षारोपणों के अनुरक्षण कार्य निम्न बिन्दुओं/प्रतिबन्धों का संज्ञान लेकर किया जायेगा:-

1. प्रत्येक वृक्षारोपण स्थल पर रोपित पौधों के सापेक्ष जीवित पौधों की प्रजातिवार, ऊंचाईवार एवं गोलाईवार गणना वर्ष में दो बार जून एवं दिसम्बर माह की अन्तिम तिथि के आधार पर अनिवार्य रूप से करायी जायेगी एवं गणना पंजिका का रख-रखाव विधिवत किया जायेगा।
2. समस्त व्यय वृक्षारोपण की सफलता के अनुरूप देय होगा एवं वृक्षारोपण सुरक्षा श्रमिक का पारिश्रमिक (Wage) भी वृक्षारोपण की सफलता से लिंक (Link) रहेगा।
3. अन्य व्यय के अन्तर्गत अग्निरोधक उपाय, वृक्षारोपण के फोटोग्राफ, जी0पी0एस0 पॉलीगन फाइल बनाना, आवश्यकतानुसार वृक्षारोपण बोर्ड की पुनः पेंटिंग, बीहड़ क्षेत्रों में क्षतिग्रस्त बन्धे की मरम्मत इत्यादि व्यय सम्मिलित होंगे। अग्नि निरोधक उपायों के अन्तर्गत क्षेत्र की घास कटाई, झुके पौधों पर सपोर्टिंग/स्टैकिंग सम्बन्धी कार्यों को अन्य कार्यों से प्राथमिकता दी जायेगी।
4. वनीकरण की सुरक्षा हेतु वह सभी उपाय अपनाये जायेंगे एवं सुरक्षा श्रमिक से वह सभी कार्य कराये जायेंगे जो वनीकरण की सुरक्षा हेतु आवश्यक हैं।
5. चतुर्थ वर्ष से सुरक्षा श्रमिक द्वारा सुरक्षा के साथ-साथ आवश्यकतानुसार निराई-गुड़ाई, इत्यादि कार्य भी किये जायेंगे।
6. क्षेत्रीय वनाधिकारी/उप प्रभागीय वनाधिकारी की देख-रेख रोपित पौधों की आवश्यकतानुसार प्रूनिंग/छंटाई (अधिकतम 30 प्रतिशत) की जायेगी।
7. मुख्य वन संरक्षक, समाजिक वानिकी, उ0प्र0, लखनऊ द्वारा अनुमन्य कार्यमदों की निर्धारित दरों के आधार पर क्षतिपूरक वृक्षारोपण के कियान्वयन हेतु गठित समिति द्वारा की गयी संस्तुतियों के अनुसार इस कार्यालय के कार्यालय आदेश सं0-541/2-37-2 दिनांक 17.01.2024 द्वारा विभिन्न वृक्षारोपण मॉडल की सीलिंग दरें परिचालित की गयी है, तदनुसार वर्षवार अनुरक्षण की सीलिंग दरें निर्धारित की गयी है।



8. सीलिंग दरों के निर्धारण में सुरक्षा खाई की फ्रेशनिंग/पत्थर बाड़ी मरम्मत, इत्यादि की सीमा कुल कार्य मात्रा की 5 प्रतिशत ली गयी है। तारबाड़ मरम्मत लमसम रु0 1210.00 प्रति हेक्टेयर पर आंकलित है।
9. वित्तीय नियमों के अन्तर्गत क्षेत्रीय वन संरक्षकों को अपने वृत्त के अन्तर्गत अनुसूचित दरों का निर्धारण कर उपरोक्त दरों का संज्ञान लेते हुए निर्धारित सीलिंग सीमा के अन्तर्गत, जो दर कम हो, उसी के अनुसार वित्तीय नियमों के अन्तर्गत व्यय करने की कार्यवाही की जाये।
10. प्रथम वर्ष अनुरक्षण में 10 प्रतिशत बीटिंग-अप का कार्य भी सम्मिलित है।
11. उक्त सीलिंग दर तत्काल प्रभाव से लागू होंगी।

उक्त आदेश प्रधान मुख्य वन संरक्षक और विभागाध्यक्ष, उ0प्र0, लखनऊ के अनुमोदनोपरान्त जारी किये जा रहे हैं।

**संलग्नक-उपरोक्तानुसार।**

(पी0पी0 सिंह)

अपर प्रधान मुख्य वन संरक्षक/  
मुख्य कार्यकारी अधिकारी,  
उ0प्र0 कैम्पा, लखनऊ

**पत्रांक S44 /2-37-2(सीलिंग दर), दिनांकित**

प्रतिलिपि निम्नलिखित को सूचनार्थ एवं आवश्यक कार्यवाही हेतु प्रेषित :-

1. प्रधान मुख्य वन संरक्षक और विभागाध्यक्ष, उ0प्र0, लखनऊ।
2. प्रबन्ध निदेशक, उ0प्र0 वन निगम, लखनऊ।
3. प्रधान मुख्य वन संरक्षक, वन्यजीव, उ0प्र0, लखनऊ।
4. प्रधान मुख्य वन संरक्षक, अनुसंधान व प्रशिक्षण, उ0प्र0, लखनऊ।
5. प्रधान मुख्य वन संरक्षक, अनुश्रवण एवं कार्ययोजना, उ0प्र0, लखनऊ।
6. अपर प्रधान मुख्य वन संरक्षक, योजना एवं कृषि वानिकी, उ0प्र0, लखनऊ।
7. अपर प्रधान मुख्य वन संरक्षक, परियोजना, उ0प्र0, लखनऊ।
8. मुख्य वन संरक्षक/नोडल अधिकारी, उ0प्र0, लखनऊ।
9. मुख्य वन संरक्षक, अनुश्रवण एवं मूल्यांकन, उ0प्र0, लखनऊ।
10. समस्त जोनल/मण्डलीय मुख्य वन संरक्षक (वन्यजीव, अनुसंधान सहित), उत्तर प्रदेश।
11. समस्त वन संरक्षक/क्षेत्रीय निदेशक, उत्तर प्रदेश।
12. समस्त प्रभागीय वनाधिकारी/प्रभागीय निदेशक, उत्तर प्रदेश।
13. गार्ड बुक।

(पी0पी0 सिंह)

अपर प्रधान मुख्य वन संरक्षक/  
मुख्य कार्यकारी अधिकारी,  
उ0प्र0 कैम्पा, लखनऊ

**पत्रांक S44 /2-37-2(सीलिंग दर), दिनांकित**

प्रतिलिपि अपर मुख्य सचिव, पर्यावरण, वन एवं जलवायु परिवर्तन विभाग, उ0प्र0 शासन, लखनऊ को सूचनार्थ एवं आवश्यक कार्यवाही हेतु प्रेषित।

(पी0पी0 सिंह)

अपर प्रधान मुख्य वन संरक्षक/  
मुख्य कार्यकारी अधिकारी,  
उ0प्र0 कैम्पा, लखनऊ



## सामान्य भूमि में किए जा रहे वृक्षारोपणों में प्रस्तावित कार्यों का विवरण

धनराशि ₹0 में (प्रति हे०)

क्र०स०	कार्य का विवरण	आवृत्ति / कार्यमद	श्रमिक दर 230/- पर आगणन
	उ०प्र० कैम्पा से कराए जा रहे वृक्षारोपण हेतु मदवार प्रस्तावित कार्य		
1	2	3	4
	मुख्य वन संरक्षक, सामाजिक वानिकी के अनुसार अनुमन्य कार्यमदों के आधार पर	अ०मू०का०	34700.00
		वृक्षारोपण	31000.00
		योग-	65700.00
	प्रथम वर्ष अनुरक्षण		
	मुख्य वन संरक्षक, सामाजिक वानिकी के अनुसार अनुमन्य कार्यमदों के आधार पर		19700.00
	द्वितीय वर्ष अनुरक्षण		
1	पौधों की निराई गुड़ाई	दो बार	3256.00
2	पौधों की सिंचाई	दो बार	2772.00
3	सुरक्षा खाई की फ्रेशनिंग / पत्थरबाड़ी / तारबाड़ मरम्मत आदि (अधिकतम 5 प्रतिशत)		732.00
4	वृक्षारोपण सुरक्षा श्रमिक पर व्यय (8 हैक्टेयर पर एक)	सम्पूर्ण वर्ष	10494.00
5	अन्य व्यय	₹0 660	660.00
		योग-	17914.00
	तृतीय वर्ष अनुरक्षण		
1	पौधों की निराई गुड़ाई	दो बार	3256.00
2	पौधों की सिंचाई	दो बार	2772.00
3	सुरक्षा खाई की फ्रेशनिंग / पत्थरबाड़ी / तारबाड़ मरम्मत आदि (अधिकतम 5 प्रतिशत)		732.00
4	प्रजातिवार, ऊंचाईवार एवं गोलाईवार जीवित पौधों की गणना एवं गणना पंजिका का रख-रखाव (मूल्यांकन वृत्त दरों पर)		888.00
5	वृक्षारोपण सुरक्षा श्रमिक पर व्यय (8 हैक्टेयर पर एक)	सम्पूर्ण वर्ष	10494.00
6	अन्य व्यय	₹0 660	660.00
		योग-	18802.00
	चतुर्थ वर्ष अनुरक्षण		
1	सुरक्षा खाई की फ्रेशनिंग / पत्थरबाड़ी / तारबाड़ मरम्मत आदि (अधिकतम 5 प्रतिशत)		732.00
2	प्रजातिवार, ऊंचाईवार एवं गोलाईवार जीवित पौधों की गणना एवं गणना पंजिका का रख-रखाव (मूल्यांकन वृत्त दरों पर)		888.00
3	वृक्षारोपण सुरक्षा श्रमिक पर व्यय (16 हैक्टेयर पर एक)	सम्पूर्ण वर्ष	5247.00
4	अन्य व्यय	₹0 660	660.00
		योग-	7527.00
	पंचम वर्ष अनुरक्षण		
1	सुरक्षा खाई की फ्रेशनिंग / पत्थरबाड़ी / तारबाड़ मरम्मत आदि (अधिकतम 5 प्रतिशत)		732.00
2	क्षेत्रीय वनाधिकारी / उप प्रमाणीय वनाधिकारी की देख-रेख में रोपित पौधों की आवश्यकतानुसार प्रूनिंग / छंटाई (वृत्त दरों पर)		2087.00
3	प्रजातिवार, ऊंचाईवार एवं गोलाईवार जीवित पौधों की गणना एवं गणना पंजिका का रख-रखाव (मूल्यांकन वृत्त दरों पर)		888.00
4	वृक्षारोपण सुरक्षा श्रमिक पर व्यय (16 हैक्टेयर पर एक)	सम्पूर्ण वर्ष	5247.00
5	अन्य व्यय	₹0 660	660.00
		योग-	9614.00
	षष्ठम वर्ष अनुरक्षण		
1	वृक्षारोपण सुरक्षा श्रमिक पर व्यय (16 हैक्टेयर पर एक)	सम्पूर्ण वर्ष	5247.00
2	प्रजातिवार, ऊंचाईवार एवं गोलाईवार जीवित पौधों की गणना एवं गणना पंजिका का रख-रखाव (मूल्यांकन वृत्त दरों पर)		888.00
3	अन्य व्यय	₹0 660	660.00
		योग-	6795.00
	सप्तम वर्ष		
1	वृक्षारोपण सुरक्षा श्रमिक पर व्यय (16 हैक्टेयर पर एक)	सम्पूर्ण वर्ष	5247.00
2	प्रजातिवार, ऊंचाईवार एवं गोलाईवार जीवित पौधों की गणना एवं गणना पंजिका का रख-रखाव (वृत्त की दरों पर)		888.00
3	अन्य व्यय	₹0 660	660.00
		योग-	6795.00
	अष्टम वर्ष अनुरक्षण		
1	प्रजातिवार, ऊंचाईवार एवं गोलाईवार जीवित पौधों की गणना एवं गणना पंजिका का रख-रखाव (वृत्त की दरों पर)		888.00
2	अन्य व्यय	₹0 660	660.00
		योग-	1548.00
	नवम वर्ष अनुरक्षण		
1	प्रजातिवार, ऊंचाईवार एवं गोलाईवार जीवित पौधों की गणना एवं गणना पंजिका का रख-रखाव (वृत्त की दरों पर)		888.00
2	अन्य व्यय	₹0 660	660.00
		योग-	1548.00
		सम्पूर्ण योग-	155943.00



# 765KV S/C Mainpuri - Unnao Transmission Line

Proposal No. FP / UP / TRANS / 21539 / 2016

Sl.	Forest Division	Forest Range	Forest Crossing Location	Tower Identification	Village	Corridor Width (m)	Line Length (m)	Protected Forest Area (sqm)	Reserve Forest Area (sqm)	Protected Forest Area (Ha)	Reserve Forest Area (Ha)	Total Forest Area Division Wise (Ha)
<b>1. MAINPURI</b>												
1.1	Mainpuri	Mainpuri	SH - 84 (Mainpuri - Shikohabad)	Eead End - 01	Kharra	64	40	2560	0.0000	0.2560	0.0000	<b>1.5364</b>
1.2	Mainpuri	Mainpuri	Lower Ganga Canal Kanpur Branch	58 - 6/0	Badanpur	64	39.03	2497.92	0.0000	0.2498	0.0000	
1.3	Mainpuri	Mainpuri	Shikohabad - Farrukhabad Rly. Crossing AP 6/0 - AP 7/0	6/0 - 7/0	Ramnagar	64	82	5248	0.0000	0.5248	0.0000	
1.4	Mainpuri	Mainpuri	SH - 83 (Mainpuri - Etawah) AP 10/0 - AP 11/0	10/0 - 11/0	Singhpura	64	20	1280	0.0000	0.1280	0.0000	
1.5	Mainpuri	Mainpuri	Lower Ganga Canal Kanpur Branch 11/1 - 11/2	11/1 - 11/2	Singhpura North	64	39.03	2497.92	0.0000	0.2498	0.0000	
1.6	Mainpuri	Kishni	NH - 92 (Etawah - Bawar) AP 27/0 - AP 28/0	27/0 - 28/0	Kushmara	64	20	1280	0.0000	0.1280	0.0000	
<b>Sub Total</b>								<b>15363.84</b>	<b>0.0000</b>	<b>1.5364</b>	<b>0.0000</b>	
<b>2. KANNAUJ</b>												
2.1	Kannauj	Chhibara mau	MDR (Saurik - Bidhuna) 31/3 - 31/4	31/3 - 31/4	Sadha Nagla	64	10	640	0.0000	0.0643	0.0000	<b>0.3200</b>
2.2	Kannauj	Kannauj	LOWER GANGA CANAL - KANPUR BRANCH 37/3 - 37/4	37/3 - 37/4	Madanpurwa	64	20	1280	0.0000	0.1283	0.0000	
2.3	Kannauj	Kannauj	NH - 91A (Bela - Tirwa) AP 39/0 - AP 40/0	39/0 - 40/0	Madanpurwa khurd	64	20	1280	0.0000	0.1283	0.0000	
<b>Sub Total</b>								<b>3200</b>	<b>0.0000</b>	<b>0.3200</b>	<b>0.0000</b>	
<b>3. Kanpur Nagar</b>												
3.1	Kanpur Nagar	Bilhaur	LOWER GANGA CANAL (KANPUR BRANCH) 46/2 - 46/3	46/2 - 46/3	NEAR MADHEIYAN VILLAGE	64	50.43	3227.52	0.0000	0.3223	0.0000	<b>4.3738</b>
3.2	Kanpur Nagar	Bilhaur	KURAUJI FOREST BLOCK 46/5 - 46/6	46/5 - 46/6	NEAR KURAUJI VILLAGE	46.99	242.4	0.0000	11390.9399	0.0000	1.1391	
3.3	Kanpur Nagar	Bilhaur	NH-91 (KANPUR - DELHI) 53/0 - 54/0	53/0 - 54/0	NEAR UTTARI VILLAGE	64	51.1	3270.4	0.0000	0.3273	0.0000	
3.4	Kanpur Nagar	Bilhaur	KANPUR-KASGANJ RAILWAY 54/0 - 55/0	54/0 - 55/0	NEAR UTTARI VILLAGE	64	25.89	1656.96	0.0000	0.1657	0.0000	
3.5	Kanpur Nagar	Bilhaur	KATRI WAZIDPUR SOOCHIT FOREST BLOCK 63/0 - 63/1	63/0 - 63/1	WAZIDPUR	64	378	0.0000	24192	0.0000	2.4192	
<b>Sub Total</b>								<b>8154.88</b>	<b>35582.9399</b>	<b>0.8155</b>	<b>3.5583</b>	



4. Utnao											
4.1	Utnao	Utnao	Katri Maraudha Soochit Forest Block 63/2 - 64/0	63/2 - 64	PANPATHA MARAUDHA	64	470	0.0000	30080.00	0.0000	3.0080
4.2	Utnao	Utnao	MARAUUNDA FOREST BLOCK 64/0 - 64A/1	64/0 - 64A/1	NEAR PANPATHA	64	234.2 95	0.0000	14994.8800	0.0000	1.4995
4.3	Utnao	Utnao	SH-38 (ALLAHABAD - BILGRAM) 70/0 - 70A/0	70/0 - 70A/0	NEAR THANA	64	33	2112	0.0000	0.2112	0.0000
4.4	Utnao	Utnao	UNNAO - BALAMAU RAILWAY 71/0 - 72/0	71/0 - 72/0	NEAR PATIVARA	64	19.2	1228.8	0.0000	0.1229	0.0000
4.5	Utnao	Utnao	MAWAIYA FOREST BLOCK 73/2 - 73/3	73/2 - 73/3	NEAR MAWAIYA	64	327	0.0000	20928.00	0.0000	2.0928
4.6	Utnao	Utnao	NCR (LUCKNOW - KANPUR RAILWAY) 79/0 - 80/0	79/0 - 80/0	NEAR SONIK	64	29.25	1872.00	0.0000	0.1872	0.0000
4.7	Utnao	Utnao	NH-25 (LUCKNOW - KANPUR) 82/0 - 83/0	82/0 - 83/0	NEAR KATRA	64	25	1600.00	0.0000	0.1600	0.0000
4.8	Utnao	Utnao	Murtazanagar Forest Block	85A/0-Gantry	NEAR MURTAZANAGAR	64	328.1 25	0.0000	21000.00	0.0000	2.1000
							Sub Total	6812.80	87002.8800	0.6813	8.7003
TOTAL FOREST AREA (Ha)										15.6118	

9.3816

*[Signature]*







## SOUTH EAST U.P. POWER TRANSMISSION COMPANY LIMITED

409, Fourth Floor, Shalimar Titanium  
Vibhuti Khand, Gomati Nagar, Lucknow-226010, Uttar Pradesh  
CIN No.U40105UP2009PLC038216  
e-mail- info@seuptcl.com;

(Proposal No. FP/UP/TRANS/21539/2016)

### ENTIRE TREE TRANSPLANT (ETT) शर्त हेतु वचनबद्धता प्रमाण पत्र

साउथ ईस्ट यू० पी० पावर ट्रांसमिशन कंपनी लिमिटेड, 765 के० वी० एकल पथ मैनपुरी - उन्नाव ट्रांसमिशन लाइन के निर्माण के लिए प्रेषित प्रस्ताव में प्रभावित होने वाली **मैनपुरी** वन प्रभाग में **1.5364** हे०, **कन्नौज** वन प्रभाग में **0.3200** हे०, **कानपुर नगर** वन प्रभाग में **4.3738** हे० तथा **उन्नाव** वन प्रभाग में **9.3816** हे०, कुल **15.6118** हे० वन भूमि के गैर वनिकी प्रयोग की अनुमति के सम्बन्ध में राज्य सरकार / भारत सरकार द्वारा लगाई गई ENTIRE TREE TRANSPLANT (ETT) शर्त का अनुपालन करने हेतु वचनबद्ध है।



(अनुराग शुक्ला)  
ग्रुप हेड

साउथ ईस्ट यू० पी० पावर ट्रांसमिशन कम्पनी लिमिटेड

प्रतिहस्ताक्षरित

## **SOUTH EAST U.P. POWER TRANSMISSION COMPANY LIMITED**


409, Fourth Floor, Shalimar Titanium  
Vibhuti Khand, Gomati Nagar, Lucknow-226010, Uttar Pradesh  
CIN No.U40105UP2009PLC038216  
e-mail- info@seuptcl.com;

(Proposal No. – FP/UP/TRANS/21539/2016)

### **नेट प्रेजेंट वैल्यू (N.P.V.) का प्रमाण पत्र**

प्रमाणित किया जाता है कि **765kV एकल पथ मैनपुरी - उन्नाव ट्रांसमिशन लाइन** के निर्माण के लिए प्रेषित प्रस्ताव में प्रभावित होने वाली **मैनपुरी** वन प्रभाग में **1.5364** हे०, **कन्नौज** वन प्रभाग में **0.3200** हे०, **कानपुर नगर** वन प्रभाग में **4.3738** हे० तथा **उन्नाव** वन प्रभाग में **9.3816** हे०, कुल **15.6118** हे० वन भूमि जिसकी Net Present Value (NPV) की धनराशि साउथ ईस्ट यू० पी० पावर ट्रांसमिशन कंपनी लिमिटेड अदा करने हेतु वचनबद्ध है

भविष्य में यदि माननीय उच्चतम न्यायालय या भारत सरकार के द्वारा शुद्ध वर्तमान मूल्य की दर में कोई बदलाव होता है तो नए दर से धनराशि अदा करने हेतु साउथ ईस्ट यू० पी० पावर ट्रांसमिशन कंपनी लिमिटेड वचनबद्ध है।



(अनुराग शुक्ला)  
ग्रुप हेड

साउथ ईस्ट यू० पी० पावर ट्रांसमिशन कम्पनी लिमिटेड.

प्रतिहस्ताक्षरित

**उत्तर प्रदेश शासन की पत्र संख्या ७३१४/१४-०३-१९८०/८२ वन अनुभाग-३, दिनांक ३१-१२-१९८४ द्वारा निर्धारित मानक शर्तें -**

१. भूमि हस्तांतरण के बाद भी उसके वैधानिक स्तर में कोई परिवर्तन नहीं हो और वह पूर्व की भांति रक्षित / आरक्षित वन भूमि बनी रहेगी।
२. प्रश्नगत भूमि का उपयोग केवल कथित प्रयोजन हेतु ही किया जायेगा, अन्य प्रयोजन हेतु कदापि नहीं।
३. याचक विभाग प्रस्तावित भूमि अथवा उसके किसी भी भाग को किसी अन्य विभाग, संस्था अथवा व्यक्ति विशेष को हस्तांतरित नहीं करेगा।
४. भूमि का सयुक्त निरीक्षण करके सुनिश्चित कर लिया जाय कि मांगी गई भूमि न्यूनतम भूमि है तथा इसके अतिरिक्त कोई अन्य वैकल्पिक भूमि उपलब्ध नहीं हैं। (जिलाधिकारी का प्रमाण पत्र संलग्न है)।
५. हस्तान्तरित विभाग, उसके कर्मचारी अधिकारी अथवा ठेकेदार वन भूमि को किसी प्रकार की क्षति नहीं पहुंचाएंगे और ऐसा किये जाने पर सम्बन्धित वनाधिकारी द्वारा निर्धारित मुवावजे का भुगतान सम्बन्धित विभाग को करना होगा।
६. भूमि का सीमांकन याचक विभाग अपने व्यय से संबंधित वनाधिकारी की देखरेख में कराएगा तथा इस सम्बन्ध में बनाये गए मुनारे आदि की भी देखभाल करेगा।
७. हस्तांतरित वन भूमि पर वन विभाग के कर्मचारियों एवं अधिकारियों को निरीक्षण हेतु आने पर हस्तांतरित विभाग को कोई आपत्ति नहीं होगी।
८. बहुमूल्य वन सम्पदा से आच्छादित एवं वन जंतुओं से भरपूर वन क्षेत्रों का हस्तांतरण यथा संभव प्रस्तावित न किया जाये। केवल अपरिहार्य कारणों से ही ऐसा किया जाना संभव होगा। परन्तु प्रतिबंध यह होगा की वन सम्पदा की क्षतिपूर्ति एवं वन्य जंतुओं के स्वच्छंद विचरण की व्यवस्था सुनिश्चित करने के बाद ही भूमि हस्तांतरित की जाएगी। (लागू नहीं क्योंकि वन्य जंतु व बहुमूल्य वन सम्पदा का हस्तांतरण नहीं होना है)।



(S. K. Singh)  
General Manager



९. सिचाई विभाग / जल निगम द्वारा वन विभाग की नर्सरियों / पौधों को एवं वन विभाग के कर्मचारियों को निःशुल्क जल की सुविधा उपलब्ध कराई जाएगी।

१०. याचक विभाग द्वारा हस्तांतरित भूमि का उपयोग अन्य प्रयोजन हेतु करने अथवा विभाग, संस्था या व्यक्ति विशेष को हस्तांतरित करने पर वन भूमि स्वतः बिना किसी प्रकार के प्रतिकर का भुगतान किये वन विभाग को वापस हो जाएगी। वन भूमि की आवश्यकता याचक विभाग को न रहने पर भी हस्तांतरित भूमि तथा उस पर निर्मित आदि स्वतः बिना किसी प्रतिकर का भुगतान किये वन विभाग को प्रत्यावर्तित हो जाएगी।

११. सड़क निर्माण के प्रस्तावों पर अलाइंगमेंट तय होते समय स्थानीय वन विभाग का परामर्श "भारतीय राष्ट्रीय राजमार्ग प्राधिकरण" / लोक निर्माण विभाग द्वारा प्राप्त किया जायेगा, तथा इस सम्बन्ध में प्रमुख अभियंता, भारतीय राष्ट्रीय राजमार्ग प्राधिकरण के अतिरिक्त मुख्य अभियंता पर्वतीय क्षेत्र पौड़ी को सम्बोधित पत्र संख्या ६०८/सी/ दिनांक १० -०२-८२ में निहित आदेशों का पालन भी " भारतीय राष्ट्रीय राजमार्ग प्राधिकरण" / लोक निर्माण विभाग द्वारा पक्का करना होगा, बशर्ते ऐसा करना याचक विभाग के खर्चे से पर्याप्त न होगा और नयी सड़क का निर्माण ही आवश्यक है।

१२. वन भूमि का मूल्य सम्बंधित जिलाधिकारी द्वारा प्रदत्त मूल्य सम्बंधित प्रमाण पत्र के आधार पर आंकलित होगा जो याचक विभाग को मान्य होगा।

१३. वन भूमि पर खड़े वृक्षों का निस्तारण वन विभाग द्वारा उत्तरप्रदेश वन निगम अथवा अन्य कोई उपयुक्त प्रक्रिया जो वन विभाग उचित समझे, द्वारा किया जायेगा यदि किसी कारण से वृक्षों का निस्तारण वन विभाग द्वारा संभव न हो सके और उनका पातन आवश्यक हो तो याचक विभाग द्वारा वृक्षों का बाजार भाव मूल्य देय होगा।

१४. हस्तांतरित भूमि में पड़ने वाले वृक्षों के प्रतिकर में याचक विभाग द्वारा हस्तांतरित भूमि के समतुल्य वृक्षारोपण का भुगतान अथवा एक पेड़ के स्थान पर दस पेड़ों का रोपण तथा तीन वर्ष तक परिपोषण व्यय, जो भी वन विभाग द्वारा निर्धारित किया जायेगा, का भुगतान विभाग को करना होगा। १००० मीटर एवं ३० से अधिक टाल पर खड़े वृक्षों का पातन निषिद्ध है। इसी



(S. K. Singh)  
General Manager

प्रकार बीच के पेड़ों का पातन भी वर्जित है। ऐसे वृक्षों के पातन का निरीक्षण वन संरक्षक के स्तर पर ही हो सकेगा।

१५. वन भूमि के ऊपर से विद्युत लाइनें ले जाने में यथा संभव पेड़ों का कटान नहीं किया जायेगा या खम्भों को ऊँचा करके इसे सुनिश्चित किया जायेगा। यदि फिर भी पेड़ों का कटान अनिवार्य प्रतीत होता है तो न्यूनतम पेड़ों की संख्या संयुक्त स्थल निरीक्षण करके सम्बंधित उपवन संरक्षक द्वारा निश्चित की जाएगी, जिस पर सम्बंधित वन संरक्षक का अनुमोदन आवश्यक है।

१६. यदि नहर आदि निर्माण में भू-क्षरण की संभावना होती है और नहर की दोनों पटरियों का पक्का करना आवश्यक समझा जाता है तो ऐसा याचक अपने व्यय से करेगा।

१७. उपलिखित मानक शर्तों के अतिरिक्त यदि भारत सरकार अथवा वन विभाग द्वारा किसी विशिष्ट प्रकरण में कोई अन्य शर्त दर्शायी जाती है तो वे याचक विभाग को मान्य होगी।

१८. वन भूमि वास्तविक हस्तांतरण तभी किया जाय जब उक्त शर्तों का पूरा पालन कर लिया जाय अथवा उनका समुचित स्तर आश्वासन प्राप्त हो जाय।

मैं संजय कुमार सिंह महाप्रबंधक साऊथ ईस्ट यू० पी० पी० टी० सी० एल० प्रतिनिधि यह प्रमाणित करता हूँ कि उपरोक्त उल्लिखित सभी शर्तें मान्य हैं तथा उनका अनुपालन किया जायेगा।



(S. K. Singh)  
General Manager  
South East. U.P. Power Transmission Co. Ltd.



**SOUTH EAST U.P. POWER TRANSMISSION COMPANY LIMITED**

Levana Cyber Heights, 1 st Floor, Office No. 117-B,  
Vibhuti Khand, Gomati Nagar, Lucknow-226010, Uttar Pradesh  
CIN No.U40105UP2009PLC038216

e-mail- info@Seupptcl.com; website-www.seupptcl.com

**परियोजना का नाम: 765 kV एकल पथ मैनपुरी - उन्नाव विद्युत पारेषण लाइन जो कि उ० प्र० राज्य के जनपद - मैनपुरी, कन्नौज, कानपुर एवं उन्नाव से होकर गुजरेगी।  
(Forest Proposal No.: FP/U.P./TRANS/21539/2016)**

**वन संरक्षण अधिनियम 1980 का प्रमाण पत्र**

प्रमाणित किया जाता है कि साउथ ईस्ट यू० पी० पावर ट्रांसमिशन कंपनी लिमिटेड, निर्माणाधीन 765 के० वी० एकल पथ मैनपुरी - उन्नाव विद्युत पारेषण लाइन के निर्माण में वन संरक्षण अधिनियम 1980 में निहित दिशा - निर्देशों का उल्लंघन न करने के लिए वचनबद्ध है।

  
(संजय कुमार सिंह)

महाप्रबंधक -पारेषण लाइन

साउथ ईस्ट यू० पी० पावर ट्रांसमिशन कम्पनी लिमिटेड



प्रतिहस्ताक्षरित





**SOUTH EAST U.P. POWER TRANSMISSION COMPANY LIMITED**

Levana Cyber Heights, 1 st Floor, Office No. 117-B,  
Vibhuti Khand, Gomati Nagar, Lucknow-226010, Uttar Pradesh  
CIN No. U40105UP2009PLC038216  
e-mail- Info@Seupptcl.com; website-www.seupptcl.com

**परियोजना का नाम: 765 kV एकल पथ मैनपुरी - उन्नाव विद्युत पारेषण लाइन जो कि उ० प्र० राज्य के जनपद - मैनपुरी, कन्नौज, कानपुर एवं उन्नाव से होकर गुजरेगी।  
(Forest Proposal No.: FP/U.P./TRANS/21539/2016)**

**कम से कम वृक्षों के पातन सम्बन्धी प्रमाण पत्र**

प्रमाणित किया जाता है कि, प्रस्तावित 765 के० वी० एकल पथ मैनपुरी - उन्नाव विद्युत पारेषण लाइन के निर्माण में उ० प्र० शासन के पत्रांक १५६०/८१-२ -२०२१-८०० (९४) /२०१७ में उल्लिखित प्रावधानों के अंतर्गत कम से कम वृक्षों का पातन किया जायेगा।

  
(संजय कुमार सिंह)

महाप्रबंधक -पारेषण लाइन

साउथ ईस्ट यू० पी० पावर ट्रान्समिशन कम्पनी लिमिटेड



प्रतिहस्ताक्षरित

**Name of Project and Proposal: 765 kV S/C Mainpuri – Bara Transmission Line.**  
**(Forest Proposal No.: FP/U.P./TRANS/21539/2016)**

**Muck Disposal Plan**

Sl. No.	Particulars	Remarks
1	Calculation of muck to be generated. Swell factor to be applied.	Since, the project is a linear project alignment is entirely located in plane area having no scope of hill cutting/ deep excavation and accordingly no muck will be generated. Accordingly, no calculation and swell factor is applicable.
2	Quantity of muck to be utilized in the project activities.	As stated in above column, generation of muck is very unlikely. Whatever little debris gets generated during construction will be utilized for filling the excavated pits during tower installation.
3	Balance quantity of muck which requires disposal / management plan.	No balance quantity is estimated; construction related debris will be utilized in project work.
4	Carriage of muck from the muck generation site to the dumping site.	No applicable, due to above-mentioned reason in s. No. 1 & 2.
5	Ownership of land and the consent of landowners in case muck disposal is proposed on non-forest land.	No applicable, due to above-mentioned reason in s. No. 1 & 2.
6	Photograph and carrying capacity of proposed dumping site (Muck Disposal site)	No applicable, due to above-mentioned reason in s. No. 1 & 2.
7	Development of dumping site construction of retaining walls and other structure as per requirement of the site. The objective is to completely stop rolling down of the muck.	No applicable, due to above-mentioned reason in s. No. 1 & 2.
8	Rehabilitation of dumping site like levelling, planning of grass, shrubs and tree species.	Not Applicable





S. No.	Details	Quantity	Unit
	<b>Materials received from Hillside cutting</b>	Nil	Cum
	Material received from cutting including 40% of swell factor	Nil	Cum
	<b>Total</b>	Nil	Cum
	<b>Disposal &amp; Use Material</b>	Nil	Cum
1	R.R. Stone Masonry laid in 1.5	Nil	Cum
2	R.R. Store Masonry laid dry	Nil	Cum
3	Hand packed store filling	Nil	Cum
4	Construction of wire Crete	Nil	Cum
5	Construction of parapet	Nil	Cum
6	Construction of Granular sub-base /base/surface	Nil	Cum
7	Construction Scupper	Nil	Cum
8	Construction of roadside drain	Nil	Cum
9	Super elevation & Patri filling	Nil	Cum
10	Concrete work	Nil	Cum
11	<b>Total</b>	Nil	Cum
12	Material Disposal by Carriage	Nil	Cum

**Summary of Debris Disposal**

S. No.	Total Material	Material Disposal	Resided Material for Transmission line	Total Disposal in Dumping zone
1	Nil	Nil	Nil	Nil

**Details of Muck Disposal Site**

S. No	Location of Dumping Yard	Owner of the Land	Khasra No.	Area (Ha.)	Height of the Dumping Zone (m)	Latitude and longitude
1	Nil	Nil	Nil	Nil	Nil	Nil





## SOUTH EAST U.P. POWER TRANSMISSION COMPANY LIMITED

Levana Cyber Heights, 1 st Floor, Office No. 117-B,  
Vibhuti Khand, Gomati Nagar, Lucknow-226010, Uttar Pradesh  
CIN No. U40105UP2009PLC038216  
e-mail- Info@Seupptcl.com; website-www.seupptcl.com

**परियोजना का नाम: 765 kV एकल पथ मैनपुरी - उन्नाव विद्युत पारेषण लाइन जो कि उ० प्र० राज्य के जनपद - मैनपुरी, कन्नौज, कानपुर एवं उन्नाव से होकर गुजरेगी।  
(Forest Proposal No.: FP/U.P./TRANS/21539/2016)**

### विद्युत पारेषण लाइन के निर्माण कार्य प्रारम्भ नहीं करने का प्रमाण पत्र

प्रमाणित किया जाता है, कि वन सीमा के अन्तर्गत 765 के० वी० एकल पथ मैनपुरी - उन्नाव विद्युत पारेषण लाइन का निर्माण कार्य प्रारम्भ नहीं किया गया है और बिना प्रस्ताव स्वीकृति के वन सीमा में कार्य प्रारंभ नहीं किया जायेगा।

  
(संजय कुमार सिंह)

महाप्रबंधक -पारेषण लाइन

साउथ ईस्ट उ० प्र० पावर ट्रान्समिशन कम्पनी लिमिटेड



प्रतिहस्ताक्षरित





**SOUTH EAST U.P. POWER TRANSMISSION COMPANY LIMITED**

Levana Cyber Heights, 1 st Floor, Office No. 117-B,  
Vibhuti Khand, Gomati Nagar, Lucknow-226010, Uttar Pradesh  
CIN No. U40105UP2009PLC038216  
e-mail- Info@Seupptcl.com; website-www.seupptcl.com

**परियोजना का नाम: 765 kV एकल पथ मैनपुरी - उन्नाव विद्युत पारेषण लाइन जो कि उ० प्र०  
राज्य के जनपद - मैनपुरी, कन्नौज, कानपुर एवं उन्नाव से होकर गुजरेगी।  
(Forest Proposal No.: FP/U.P./TRANS/21539/2016)**

**प्रमाण पत्र**

प्रमाणित किया जाता है कि साउथ ईस्ट यू० पी० पावर ट्रांसमिशन कंपनी लिमिटेड, निर्माणाधीन 765 के० वी० एकल पथ मैनपुरी - उन्नाव विद्युत पारेषण लाइन के निर्माण में राज्य सरकार द्वारा वर्तमान तथा भविष्य में लागू सभी नियम, कानून तथा दिशा - निर्देशों का पालन करेगी।

  
(संजय कुमार सिंह)



महाप्रबंधक -पारेषण लाइन

साउथ ईस्ट यू० पी० पावर ट्रांसमिशन कम्पनी लिमिटेड

प्रतिहस्ताक्षरित

TRANSMISSION LICENSE, 2013 UNDER ELECTRICITY ACT- 2003

TO  
SOUTH EAST U P POWER TRANSMISSION COMPANY LTD. (SEUPPTCL)

(License no.1 of 2013)

1. The Uttar Pradesh Electricity Regulatory Commission (hereinafter referred to as "the Commission"), in exercise of the powers under Section 14 of the Electricity Act, 2003 (hereinafter referred to as "the Act"), hereby confers this license upon SOUTH EAST U P Power Transmission Company Ltd. (hereinafter referred to as 'SEUPPTCL' or 'the licensee'), a company incorporated under the Companies Act, 1956 and having its registered office at Shalimar Titanium, 601 – 602, 6<sup>th</sup> Floor, Plot No. TC/G-1/1, Vibhuti Khand, Gomti Nagar, Lucknow-226010 to undertake the business of build, own, operate, maintain and transfer (Boott) basis of the transmission system given at Annexure-1.
2. This License may be called "The SOUTH EAST U P Power Transmission Company Ltd. (SEUPPTCL) Transmission License, 2013 (License no.1 of 2013)".
3. (a) The transmission license shall, unless revoked earlier, remain in force for a period of 25 years; with effect from date of issue of this license.  
(b) If the useful life of the transmission system extends beyond this license period of 25 years, SEUPPTCL may make an application two years prior to expiry of the initial period of license for grant of license for a further period of 10 years, which shall be considered by the Commission in accordance with the then prevailing laws;
4. SEUPPTCL shall remain bound by the provisions of the Act, the rules and regulations framed there under, in particular the transmission license regulations, Indian Electricity Grid Code, UP Electricity Grid Code, the Standards specified by the Central Electricity Authority and the orders & directions of the Commission issued from time to time.
5. SEUPPTCL, as Transmission Licensee, shall carry out the responsibilities conferred upon it, in particular but not limited to, under UP Electricity Grid Code, UPERC (Terms & Conditions for Open Access) Regulations, 2004, UPERC (Grant of connectivity to Intra State Transmission System) Regulations, 2010 including their amendments and modifications as and when carried out. SEUPPTCL shall provide non-discriminatory open access to its transmission system for use by any other licensee, including a distribution licensee or an electricity trader, or generating company or any other person in accordance with the Uttar Pradesh Electricity Regulatory Commission (Open Access in intra- State Transmission) Regulations, as amended from time to time
6. The licensee shall comply with the directions of the Regional Load Dispatch Centre under sub-section (3) of section 28 or subsection (1) of section 29 of the Act and the directions of the State Load Dispatch Centre under subsection (2) of section 32 or subsection (1) of section 33 of the Act, as may be issued from time to time for maintaining the availability of the transmission system;



*[Signature]*

Page 1 of 3

(Arun Kumar Srivastava)  
Secretary  
U. P. Electricity Regulatory Commission



7. The Transmission Service Agreement (TSA) entered into between the licensee and long term transmission customers shall be honored by the parties involved in the TSA,
8. The applicant shall not enter into contract or otherwise engage in the business of trading in electricity during the period of subsistence of the transmission license;
9. The applicant shall not undertake any other business for optimum utilization of the transmission system without prior intimation to the Commission.
10. Unless otherwise specified by the Commission, the licensee shall pay an annual license fee in accordance with UPERC(Fee & Fine) Regulations, 2010 and amendments / re-enactments made thereof. The license fee for a part of the year shall be paid on pro-rata basis. The year for the purpose of this clause shall mean a financial year i.e. a period of twelve months from 1st April of a year to 31st March of the following year.
11. The licensee may lay down or place electric supply lines and other installations subject to provisions of section 67 to 69 and 159 to 161 of the Electricity Act, 2003.
12. The licensee shall ensure adherence with the requirement laid down under section 164 of Electricity Act, 2003.
13. The license may be revoked subject to section 19 of Electricity Act, 2003 at any time during its period of operation as specified in Electricity Act, 2003.

Dated: 29 April, 2013

Place: Lucknow

*(Signature)*  
Secretary 29/4/13



(Arun Kumar Srivastava)  
Secretary  
U. P. Electricity Regulatory Commission  
Lucknow



Annexure-1

Transmission Project Elements

765 kV S/C Transmission Lines (Kms) (approx.)	
(i)	765 kV SC Mainpuri-Bara with Quad Bersimis – 362 Kms;
(ii)	765 kV SC Mainpuri-Bara with Quad Bersimis – 362 Kms;
(iii)	765 kV SC Mainpuri-Unnao with Quad Bersimis – 192 Kms;
400 kV D/C (Quad Moose) Transmission Lines (Kms) (approx.)	
(iv)	400 kV DC (Quad Moose) Mainpuri(765kV)-Aligarh – 93 Kms;
(v)	400 kV DC (Quad Moose) Gonda-Shahjahanpur – 220 Kms;
(vi)	400 kV DC (Quad Moose) Tanda-Gonda – 95 Kms;
(vii)	400 kV DC (Quad Moose) Rewa Road-Karchhana – 29.2 Kms;
(viii)	400 kV DC (Quad Moose) Rewa Road-Meja – 33.5 Kms;
(ix)	400 kV DC (Quad Moose) Bara-Meja – 29.2 Kms;
(x)	400 kV DC (Quad Moose) Bara- Karchhna – 39.5 Kms;
400 kV D/C (Twin Moose) LILO Transmission Lines (Kms) (approx.)	
(xi)	(a) LILO of both circuits of 400 kV DC Orai-Mainpuri (PG) at Mainpuri (765kV) with Twin Moose – 43.3 Kms;
	(b) LILO of 400 kV Sarojininagar-Kursi Road (PG) at 400 kV Sultanpur Road with Twin Moose – 6.5 Kms;
	(c) LILO of 400 kV Panki-Obra at 400 kV Rewa Road with Twin Moose – 0.8 Kms;
	(d) LILO of 400 kV Obra-Sultanpur at 400 kV Aurai with Twin Moose – 1.2 Kms.
EHV Substation Bays	
(i)	765/400 kV Mainpuri (AIS) – 2X1000 MVA, 765/400 kV;
(ii)	400/220 kV Rewa Road (GIS) – 2X315 MVA, 400/220 kV;
(iii)	400/220/132 kV Gonda (AIS) – 2X315 MVA, 400/220 kV, 2X100 MVA, 220/132 kV;
(iv)	400/220/132 kV Sultanpur Road, Lucknow (GIS) – 2X500 MVA, 400/220 kV, 2X160 MVA, 220/132 kV;
(v)	400/220/132 kV Aurai (AIS) – 2X315 MVA, 400/220 kV, 2X160 MVA, 220/132 kV.



*Arjun*  
29/4/13

(Arun Kumar Srivastava)  
Secretary  
U. P. Electricity Regulatory Commission  
Lucknow



प्रेषक,

अनिल कुमार गुप्ता,

प्रमुख सचिव,

उत्तर प्रदेश शासन।

सेवा में,

प्रबन्ध निदेशक,

उ0प्र0 पावर ट्रांसमिशन कारपोरेशन लि0,

शक्ति भवन, लखनऊ।

### ऊर्जा (नि0नि0) प्रकोष्ठ

लखनऊ : दिनांक : 31 मई, 2012

विषय- पी0पी0पी0 ट्रांसमिशन पैकेज-1 के लिए ऊर्जा अधिनियम, 2003 की धारा-68 के अधीन अनुमति।

महोदय,

उपर्युक्त विषयक उ0प्र0 पावर ट्रांसमिशन कारपोरेशन लि0 के पत्र संख्या- 270/ई0एस0डी0-वि0-765 के0वी0/पी0पी0पी0/4/आइसोलक्स/वाल-1, दिनांक 27 फरवरी, 2012 के संदर्भ में मुझे यह कहने का निर्देश हुआ है कि शासन द्वारा सम्यक विचारोपरान्त 765 के0वी0 एकलपथ मैनपुरी बारा लाइन सहित 765 केवी/400 केवी उपकेन्द्र मैनपुरी तथा उससे संबंधित स्कीम्स/कार्यों (पी0पी0पी0 पैकेज-1), जिनका विवरण निम्नलिखित है, को सम्पादित करने के लिए मेसर्स साउथ ईस्ट यू0पी0 पावर ट्रांसमिशन कम्पनी लिमिटेड को विद्युत अधिनियम, 2003 की धारा-68 की उपधारा-1 के अधीन अधिकृत किया जाता है:-

**Package-1: Transmission System for 765kV S/C Mainpuri-Bara Line with 765kV/ 400kV AIS at Mainpuri and Associated Schemes/ Work**

**Sr. No**

**(I) Transmission Lines:**

- 1) 765kV SC Mainpuri - Unnao with Quad Bersimis (175Kms)
- 2) 400kV DC (Quad Moose) Mainpuri (765kV) - Aligarh (120kms)
- 3) LILO of both circuits of 400kV DC Orai - Mainpuri (PG) at Mainpuri (765kV) with Twin Moose (30Kms)
- 4) 765kV 2x SC Mainpuri - Bara with Quad Bersimis (2x350kms)
- 5) LILO of 400kV Panki - Orai at 400kV Rewa Road with Twin Moose (12 kms)
- 6) 400kV DC (Quad Moose) Rewa Road - Karchhana (30kms)
- 7) 400kV DC (Quad Moose) Rewa Road - Meja (25kms)
- 8) 400kV DC (Quad Moose) Bara - Meja (25kms)
- 9) 400kV DC (Quad Moose) Bara - Karchhana (30kms)
- 10) 400kV DC (Quad Moose) Tanda - Gonda (100kms)
- 11) 400kV DC (Quad Moose) Gonda - Shahjahanpur (230kms)
- 12) LILO of 400kV Sarojininagar - Kursi Road (PG) at 400kV Sultanpur Rd, Lucknow with Twin Moose (20kms)
- 13) LILO of 400kV Orai - Sultanpur at 400kV Aurai with Twin Moose (15kms)

(II) **Sub-Stations :**

- 1) 2x1000MVA (765/400kV) AIS at Mainpuri
- 2) 2x315MVA (400/220kV) GIS at Rewa Road
- 3) 2x315MVA (400/220kV), 2x100MVA (220/132kV) AIS at Gonda
- 4) 2x500MVA (400/220kV), 2x160MVA, (220/132kV) GIS at Sultanpur Road, Lucknow
- 5) 2x315MVA (400/220kV), 2x160MVA (220/132kV) AIS at Aurai

**COD of the Project : 30 months from the date of award of work**  
**Date of award of work : 05.07.2011**

- 2- उक्त के सम्बंध में:-
  - (अ) विद्युत अधिनियम, 2003, जैसा कि समय-समय पर संशोधित किया गया, के नियमों एवं विनियमों का अनुपालन सुनिश्चित किया जायेगा।
  - (ब) ओवर हेड लाइनों के सम्बंध में भारतीय विद्युत नियमावली 1956, जब तक कि वह विद्युत अधिनियम, 2003 के अन्तर्गत बताये गये नियमों से प्रतिस्थापित न कर दी जाय, के द्वारा अधिष्ठापित नियमों का अनुपालन भी सुनिश्चित किया जाय।
- 3- उक्त अनुमोदन निम्नलिखित शर्तों एवं प्रतिबन्धों के अधीन भी होगा:-
  - (1) कार्यदायी संस्था मे० साउथ ईस्ट यू०पी० पावर ट्रांसमिशन कम्पनी लि० द्वारा टी०एस०ए० के समस्त प्राविधानों का अनुपालन किया जायेगा और परियोजना का निर्माण कार्य, यदि शासन द्वारा समयावधि में वृद्धि न कर दी जाय, कार्य आवंटन की तिथि से 30 माह अर्थात् दिनांक 04-01-2014, तक पूरा किया जायेगा।
  - (2) शासन द्वारा उक्त 30 माह की अवधि पूर्ण होने से पूर्व एक माह की नोटिस देकर उक्त अनुमोदन/अनुमति वापस लिया जा सकता है।
  - (3) कार्यदायी संस्था मे० साउथ ईस्ट पावर ट्रांसमिशन कम्पनी लि० द्वारा विद्युत मंत्रालय, भारत सरकार गजट आफ इण्डिया, एक्सट्रा, भाग-11, सेक्शन-3 (i), दिनांक 18.04.2006 (जी०एस०आर० 217 (ई) दिनांक 18.04.2006) द्वारा नोटिफाईड लाइसेन्सी रूल्स, 2006 के प्राविधानों का अनुपालन किया जायेगा।

भवदीय,

( अनिल कुमार गुप्ता )  
प्रमुख सचिव।

संख्या- 359 (1)/24-ऊनिनिप्र/12 तददिनांक।

प्रतिलिपि निदेशक, साउथ ईस्ट यू०पी० पावर ट्रांसमिशन कम्पनी लि०, शालिमार टाईटेनियम 601-602, छठवाँ तल, प्लॉट नं०-टी०सी०/जी०-1/1, विभूति खण्ड, गोमतीनगर, लखनऊ- 226010 को सूचनार्थ एवं आवश्यक कार्यवाही हेतु प्रेषित।

आज्ञा से,

( मो० मारुफ )  
अनु सचिव।



(Proposal No. - FP/UP/TRANS/21539/2016)

### तीन वैकल्पिक रूट्स का तुलनात्मक जस्टिफिकेशन

प्रमाणित किया जाता है , कि प्रस्तावित 765 के० वी० एकल पथ मैनपुरी - उन्नाव ट्रान्समिशन लाइन के निम्नलिखित तीन रूट्स का टेक्नो कमर्शियल जस्टिफिकेशन किया गया, जिसमे बेहतर पहुँच, लाइन की लम्बाई एवं कम वन क्षेत्र के आधार पर प्रस्तावित लाइन रूट - 2 को उचित पाया गया और फाइनल किया गया है।

क्रम	नाम	लम्बाई (किमी०)	वन क्षेत्रफल (हे०)	टिप्पणी
1.	प्रस्तावित लाइन रूट - 1	197.80	18.2242	अनुपयुक्त
2.	प्रस्तावित लाइन रूट - 2	187.77	15.6118	उपयुक्त (फाइनल)
3.	प्रस्तावित लाइन रूट - 3	192.46	17.4745	अनुपयुक्त



अनुराग शुक्ला  
ग्रुप हेड

साउथ ईस्ट यू० पी० पावर ट्रान्समिशन कम्पनी लिमिटेड

प्रतिहस्ताक्षरित

## FOREST DEPARTMENT

## MISCELLANEOUS

January 8, 1950

No. 7749/XIV.—In exercise of the powers conferred by section 1(1) of the Forest Act, 1927, the Governor is pleased to declare that it has been decided to acquire the land in Kanpur District as reserved forests.

Under section 1(c) of section 4 of the said Act the Sub-Divisional Officer, Kanpur, and the District Officer, Allahabad-Jhansi Division, are empowered to bear the costs of the survey of the land and the cost of the survey of the land.

Name of forest	Tehsil	Pargana	Area in Acres	Description of forest
1	2	3	4	5
1. Jhaanku	Kanpur	Kanpur	135	East—Cultivated land West—Cultivated land North—Cultivated land South—Cultivated land
2. Domampur	Do.	Do.	235	East—Cultivated land West—Cultivated land North—Cultivated land South—Cultivated land
3. Sanbhawa	Do.	Do.	143	East—Cultivated land West—Cultivated land North—Cultivated land South—Cultivated land
4. Nandagnon	Billaur	Billaur	238	East—Cultivated land West—Cultivated land North—Cultivated land South—Cultivated land
5. Nandagnon	Do.	Do.	135	East—Cultivated land West—Cultivated land North—Cultivated land South—Cultivated land
6. Nandagnon	Do.	Do.	45	East—Cultivated land West—Cultivated land North—Cultivated land South—Cultivated land
7. Nandagnon	Do.	Do.	45	East—Cultivated land West—Cultivated land North—Cultivated land South—Cultivated land
8. Nandagnon	Do.	Do.	45	East—Cultivated land West—Cultivated land North—Cultivated land South—Cultivated land
9. Nandagnon	Do.	Do.	45	East—Cultivated land West—Cultivated land North—Cultivated land South—Cultivated land
10. Nandagnon	Do.	Do.	45	East—Cultivated land West—Cultivated land North—Cultivated land South—Cultivated land
11. Nandagnon	Do.	Do.	45	East—Cultivated land West—Cultivated land North—Cultivated land South—Cultivated land
12. Nandagnon	Do.	Do.	45	East—Cultivated land West—Cultivated land North—Cultivated land South—Cultivated land
13. Nandagnon	Do.	Do.	45	East—Cultivated land West—Cultivated land North—Cultivated land South—Cultivated land
14. Nandagnon	Do.	Do.	45	East—Cultivated land West—Cultivated land North—Cultivated land South—Cultivated land
15. Nandagnon	Do.	Do.	45	East—Cultivated land West—Cultivated land North—Cultivated land South—Cultivated land
16. Nandagnon	Do.	Do.	45	East—Cultivated land West—Cultivated land North—Cultivated land South—Cultivated land
17. Nandagnon	Do.	Do.	45	East—Cultivated land West—Cultivated land North—Cultivated land South—Cultivated land
18. Nandagnon	Do.	Do.	45	East—Cultivated land West—Cultivated land North—Cultivated land South—Cultivated land
19. Nandagnon	Do.	Do.	45	East—Cultivated land West—Cultivated land North—Cultivated land South—Cultivated land
20. Nandagnon	Do.	Do.	45	East—Cultivated land West—Cultivated land North—Cultivated land South—Cultivated land

(अध्यक्ष समिति)  
क्षेत्रीय वन अधिकारी  
बिलौर, कानपुर

उप-प्रभारी वन अधिकारी  
सामाजिक वानिकी प्रभाग  
कानपुर

(अध्यक्ष यादव)  
प्रभागीय निदेशक  
सामाजिक वानिकी प्रभाग  
कानपुर



(32)

(54)

Area  
on 1st  
Notice  
1954  
15. 011/XIV  
dated Oct 11,  
1953

Description of boundary

15	Bachpur	Do.	Do.	143	East—Cultivated field of same village. West—Boundary of village Sidhaur. North—Cultivated field of village Madarpur. South—Cultivated field of village Garhi.
16	Gadarpur Chora	Do.	Do.	144	East—Cultivated field of Rajpur. West—Waste land of Auron Talarpur. North—Cultivated field of Baint Alipur. South—Cultivated field of Salampur.
17	Auron Talarpur	Do.	Do.	145	East—Cultivated field of Gadarpur Chora. West—Waste land of village Urtala. North—Waste land of Dholman. South—Cultivated field of Kurauli.
18	Salampur	Do.	Do.	146	East—Cultivated field of Salampur. West—Cultivated field of Manawar Bilhaur. North—Cultivated field of Auron Talarpur. South—Cultivated field of village Kukwan.
19	Manawar Bilhaur	Do.	Do.	224	East—Cultivated field and waste land of same village. West—Cultivated field and waste land of village Malhipur and Manawar Bilhaur. North—Cultivated field of village Mura. South—Cultivated field of village Malhipur.
20	Manawar Bilhaur	Do.	Do.	147	East—Cultivated field of Pipur Khora. West—Cultivated field of Mau. North—Cultivated field of Manawar Bilhaur. South—Cultivated field of village Kanwarpur.
21	Manawar Bilhaur	Do.	Do.	148	East—Cultivated field of Manawar Bilhaur. West—Cultivated field of Mau and Asadpur. North—Boundary of village Gopalpur. South—Boundary of village Jai Singh Nawada.
22	Manawar Bilhaur	Do.	Do.	203	East—Village Urtalpur and cultivated field. West—Cultivated field of Manawar Bilhaur. North—Cultivated field of village Sonari. South—Cultivated field of village Khilapur.
23	Manawar Bilhaur	Do.	Do.	149	East—Cultivated field of village Ori. West—Village Bauli Nawada. North—Cultivated field of village Sonari. South—Cultivated field of village Bauli.
24	Manawar Bilhaur	Do.	Do.	150	East—Cultivated field of village Kirtipur. West—Cultivated field of village Kirtipur. North—Waste land of Bhatpara Sheoli. South—Cultivated field of village Auli.
25	Manawar Bilhaur	Do.	Do.	214	East—Cultivated field of village Birampur. West—Cultivated field of village Nadiha Dhamon. North—Waste land of village Harnoo. South—Waste land of village Raupur Narula.
26	Manawar Bilhaur	Do.	Do.	173	East—Cultivated field of same village. West—Cultivated field of village Sojwalpur and Bhakulpur. North—Cultivated field of the same village and Pura. South—Cultivated field of same village.
27	Manawar Bilhaur	Do.	Do.	105	East—Cultivated field of Purnapur and Auron Bari. West—Cultivated field of Rampur Sheorapur. North—River Ganga. South—Cultivated field of Manawar Bilhaur.
28	Manawar Bilhaur	Do.	Do.	209	East—Cultivated field of village Sojwalpur. West—Cultivated field of village Nadiha Dhamon. North—Cultivated field of Manawar Bilhaur. South—Waste land of Birampur.
29	Manawar Bilhaur	Do.	Do.	134	East—Waste land of Nawada Shih. West—Waste land of Harnoo. North—Cultivated field of village Sojwalpur. South—Cultivated field of Nawada Hari Ram.
30	Manawar Bilhaur	Do.	Do.	273	East—Waste land of village Karom and Torna. West—Waste land of village Tikra. North—Waste land of Khora Kufra. South—Cultivated field of Ori.

उप प्रमोदीय निदेशक  
सामाजिक वानिकी प्रभाग  
कानपुर

(प्रमोदीय निदेशक)  
सामाजिक वानिकी प्रभाग  
कानपुर

(S. K. Singh)  
General Manager  
South East U.P. Power Transmission Co. Ltd.

Name of Taluqa		Area in Sq. Meters		Acquisition of Revenue	
1	2	3	4	5	6
Khera Karsi	Belaur	Bilhami	174	East—Village Ayanpur Gola West—Cultivated field and waste land of Bala Banskhera North—Waste land of Khera Karsi South—Waste land of village Khera Karsi Cultivated field of village Sonai	
Tolu	Do	Do	224	East—Cultivated field of village Sonai and Khera Karsi West—Cultivated field of village Dargamau South—Cultivated field and waste land of village Gopalpur Taluqa South—Cultivated field of village Tila and Sonai	
Sonpur	Do	Do	200	East—Waste land of village Khera Karsi West—Cultivated field of waste land of village Tila North—Cultivated field and waste land of village Khera Karsi South—Cultivated field of village Tila and Sonai	
Dalipnagar	Do	Do	397	East—Cultivated field of Dalipnagar and Joda West—Cultivated field of village Dalipnagar North—Cultivated field of Dalipnagar and Nala South—Cultivated field of village Dalipnagar	
Banshera	Do	Do	728	East—Village of Khera Karsi West—Village of Khera Karsi North—River Ganga South—River Ganga	
Balipur	Do	Do	1303	East—Village of Khera Karsi West—Village of Khera Karsi North—River Ganga South—River Ganga	
Balipur	Do	Do	118	East—Village of Khera Karsi West—Village of Khera Karsi North—River Ganga South—River Ganga	
Balipur	Do	Do	411	East—Waste land of village Sadha Bazar West—Cultivated field of village Pichpur North—Cultivated field of village Pichpur South—Waste land of village Pichpur	
Balpur	Do	Do	156	Cultivated field of village Pichpur East—Waste land of village Pichpur North—Village Pichpur and cultivated field of village Pichpur South—Cultivated field of village Pichpur	
Balpur	Do	Do	412	East—Cultivated field of village Pichpur West—Boundary and cultivated field of village Pichpur North—Cultivated field of village Pichpur South—Boundary of village Pichpur	
Balpur	Do	Do	263	East—Boundary and village of village Pichpur West—Cultivated field of village Pichpur North—Cultivated field and boundary of village Pichpur South—Cultivated field of village Pichpur	
Balpur	Do	Do	420	East—Boundary and village of village Pichpur West—Cultivated field of village Pichpur North—Boundary and cultivated field of village Pichpur South—Cultivated field of village Pichpur	
Balpur	Do	Do	421	East—Boundary and village of village Pichpur West—Cultivated field of village Pichpur North—Boundary and cultivated field of village Pichpur South—Cultivated field of village Pichpur	
Balpur	Do	Do	189	East—Boundary and village of village Pichpur West—Cultivated field of village Pichpur North—Boundary and cultivated field of village Pichpur South—Cultivated field of village Pichpur	

(अनुपम मेहता)  
क्षेत्रीय वन अधिकारी  
बिल्हौर, कानपुर नगर

उप-प्रमोदीय विभागाधिकारी  
सामाजिक वानिकी प्रभाग  
कानपुर

प्रमोदीय विभागाधिकारी  
सामाजिक वानिकी प्रभाग

General Manager  
South East U.P. Power Transmission Co. Ltd.



No. 1784/X-1

To

All Range Officers

500 to please  
S. B. (Kanshi)  
Dr. 10/5/54

Sir,  
noted  
10.5.54  
12/5/54  
C. K.

By Gazette notification and accordingly the land specified in the schedule below shall be included in protected forests under Chapter IV of the Indian Forest Act. These provisions of the Indian Forest Act shall be applicable to the Canal plantations as well.

Therefore, any offence of cutting or removal of trees or plantations should be regarded as offence punishable under the I.F.A. or under any other law in force and should be dealt with as such. Accordingly the forest offenders may be sent to a court of law for prosecution or may be get compounded by the Divisional Forest Officer under section 63 of the I.F.A.

SCHEDULE

Sr. No.	Name of land to be included as protected forest under Chapter IV of the Indian Forest Act.	District	Area in acres	Description of boundary
---------	--	----------	---------------	-------------------------

1. Upper Ganga Canal from mile 0-0 to mile 123-4 falling within the jurisdiction of the following canal divisions:

- (1) Northern Division
- (2) Central Division
- (3) Southern Division

The boundary of the land has been ascertained on the ground by a surveyor and is shown on the map.

2. Any branch of the Upper Ganga Canal from mile 0-0 to mile 123-4 falling within the jurisdiction of the following canal divisions:

- (1) Central Division
- (2) Southern Division

3. Lower Ganga Canal from mile 0-0 to mile 123-4 falling within the jurisdiction of the following canal divisions:

उप प्रभागीय वनधिकारी  
सामाजिक वानिकी प्रभाग  
कानपुर

प्रभागीय निदेशक  
सामाजिक वानिकी प्रभाग  
कानपुर

(S. K. Singh)  
General Manager  
South East U.P. Power Transmission Co. Ltd.

विहीर, कानपुर नगर



- (1) Aligarh Division.  
(2) Mainpuri Division.

Mile fur. ft.

57

4. Stawah Stump of the Upper Ganga from mile 0-0 to mile 3-2 falling within the jurisdiction Aligarh, Etah of the following canal divisions: and Mainpuri 3 0 0 Dist.

- (1) Aligarh Division.  
(2) Mainpuri Division.

5. Madua Escape from mile 0-0 to mile 3-2 falling within the Aligarh jurisdiction of Aligarh Canal Division. Aligarh 3 0 0 "

6. Eastern Yamuna Canal from mile 0-0 to mile 150-2 falling within the jurisdiction of the following canal divisions: Bahadurpur, 150 0 0 "

- (1) Upper Eastern Yamuna canal.  
(2) Lower Eastern Yamuna canal.

7. Gokulpur Escape of the Eastern Yamuna canal from mile 0-0 to mile 1-7 in the Lower Eastern Yamuna canal division. Bahadur 1 7 0 "

8. Silaspur Escape of the Eastern Yamuna canal from mile 0-0 to mile 0-4 in the Lower Eastern Yamuna canal division. do 0 4 0 "

9. Agra canal (Ganges) from mile 0-4 to 100-0 falling within the jurisdiction of the following canal divisions: Bahadur, Gurgaon, Agra. 100 0 0 "

10. Hindon canal from mile 0-0 to mile 8-3 in the Upper Agra canal Division. Bahadur and Agra. 8 3 0 "

11. Sikander Distributary of the Agra Canal from mile 0-3 to mile 10-7 in the Lower Agra Canal Division. Bahadur and Agra. 10 7 0 "

12. Terminal Distributary of the Agra canal from mile 0-0 to mile 16-2 in the Lower Agra canal Division. Bahadur 16 2 0 "

13. Lower Ganga (Main) canal from mile 0-0 to mile 81-5 falling within the jurisdiction of the following canal divisions: Bahadur, Aligarh, Mainpuri and Mainpuri. 81 5 0 "

- (1) Bahadur Division.  
(2) Mainpuri Division.

(S/C Singh)  
General Manager

South East U.P. Power Transmission Co. Ltd.

सामाजिक वानिकी प्रभाग  
कानपुर

उप प्रभाग वनाधिकारी  
सामाजिक वानिकी प्रभाग  
कानपुर



Wheeler, Edwin  
and family. 3

13136 11/11/11

(31-3-64 मधुबनी)  
शेराय वन अधिकारी

बिल्हौर, कानपुर नगर

बिल्हौर, कानपुर नगर

- (अष्टमः पादः)

प्रभागीय निदेशक  
सामाजिक वानिकी प्रभाग  
कानपुर

29. (5)

208

Copy of the notification No. 3208(IV)/XIV, dated 23.8.1955  
published in Uttar Pradesh Gazette, dated 27.8.1955 in (Part I-A).

\*\*\*\*\*

In exercise of the powers conferred by section 32 of the Indian Forest Act, 1927 (Act No. XVI of 1927), the Governor is pleased to make the following rules for the protected forests declared as such by Government Notification No. 3208/XIV, dated August 23, 1955.

**RULES:**

No person shall, without the permission of a Forest Officer, do, attempt to do, or cause to be done, any of the following acts:

- (1) The cutting, sawing, conversion and removal of any tree and the ~~skinning~~ collection, manufacture and removal of forest produce from the protected forests;
- (2) The clearing and breaking of land for cultivation of or for making of any threshing floor (Khalian) or tethering cattle, erecting of any temporary or permanent hut or house in such forests;
- (3) The cutting of grass and pasturing of cattle in such forests; and
- (4) The lighting, kindling or burning of any fire near such forests.

(S. K. Singh)  
General Manager

South East U.P. Power Transmission Co. Ltd.

CS  
BW  
(प्र.दा. यादव)  
प्रभागीय निदेशक  
सामाजिक वानिकी प्रभाग  
कानपुर

(B)  
उप प्रभागीय वनाधिकारी  
सामाजिक वानिकी प्रभाग  
कानपुर

(अ.प. न.स.रा.)  
क्षेत्रीय वन अधिकारी  
बिल्हौर, कानपुर नगर



To

R.O. Kanpur.

MEMO

By Gazette Notification No. 3208/XIV dated 23.8.1955, the land specified in the schedule below have been declared as protected forests under chapter IV of the Indian Forest Act, hence provisions of the Indian Forest Act shall now be applicable to the road side plantations as well.

Therefore, henceforth cases of offences committed in the road side plantations should be regarded as 'Forest Offences' punishable under the I.F.A. or under any rule made thereunder, and should be dealt with as such. Accordingly the cases of forest offence may be sent to a court of law for prosecution or may be got compounded by the Divisional Forest Officer under section 68 of the I.F.A.

## SCHEDULE:

No.	Name of land to be declared as protected forest under Chapter IV of the Indian Forest Act	District	Road mileage	Description of boundary.
1.	Grand Trunk Road, from mile stone 423/0 to mile 683/0	Kanpur	71 mile	The land has been demarcated on the ground by stone or cement pillars or boundary ditches.
2.	Kanpur-Kalpi Road from mile stone 52/0 to mile 96/0	-do-	44 "	-do-
3.	Kanpur-Maulipur Road from mile stone 2/0 to mile 39/0	-do-	37 "	-do-
4.	Old Meghal Road from mile 119 to mile 173.	-do-	54 "	-do-

DIVISIONAL FOREST OFFICER,  
SOUTHERN DOAB DIVISION,  
ETAWAH.

No.

Date.

Copy to

all other R.Os. for information and guidance.

Divisional Forest Officer,  
Southern Doab Division,  
Etawah.

R.O.

The list of trees standing and growing in the protected forests declared as such by Government Notification No. 3208/XIV dated 23.8.55, to be reserved with effect from the date of this notification has already been sent to you vide this office No. 1784/X-1 dated 7.12.1954.

उप प्रभागीय वन अधिकारी  
सामाजिक चानिकी प्रभाग  
कानपुर

(प्रकाश यादव)  
प्रभागीय वन अधिकारी  
कानपुर

(S. K. Singh)  
General Manager

South East U.P. Power Transmission Co. Ltd.

# VAN VIBHAG

## MISCELLANEOUS

February 10, 1980

No. 1115/XIV-381-50.—Whereas the Governor, Uttar Pradesh, is of the opinion that the making of enquiry and record contemplated under sub-section (3) of section 20 of the Indian Forest Act, 1927 (Act no. XVI of 1927), will occupy such length of time as in the meantime to endanger the rights of the State Government. Now therefore, in exercise of the powers conferred by the provisions of the said Act and by sub-section (1) of the said section, read with section 80-A of the said Act, the Governor of Uttar Pradesh is pleased to declare that pending such enquiry and record the provisions of Chapter IV of the said Act to be applicable to the lands specified in the Schedule hereto :

### Schedule

District	Serial no.	Name of road	Mileage to be declared as Reserve or Protected Forest		Description of boundary
	2	3	4	5	6
			From	To	
			M. ft.	M. ft.	
Moorut	1	Moorut-Baghpat Road	8 0 0	01 2 0	The boundary of the land has been demarcated on the ground by stone pillars.
	3	Baghpat-Saharanpur	1 0 0	24 2 0	Ditto.
	3	Baraut-Chhaprauli	1 0 0	0 0 0	Ditto.
	4	Baghpat-Ioni Shadra	0 0 0	17 2 250	Ditto.
	5	Moorut-Mewana	2 0 0	17 0 0	Ditto.
	6	Moorut-Balandshahr	2 0 0	20 0 0	Ditto.
	7	D. R. M. Road	41 0 0	56 0 0	Ditto.
	8	G. T. Road	870 0 0	878 0 0	Ditto.
	9	Begunabad-Basatiki	1 0 0	0 0 0	Ditto.
	10	Moradnagar Railway Feeder	0 0 0	0 2 100	Ditto.
	11	Modi Nagar Railway Feeder	0 0 0	0 0 040	Ditto.
	12	Mohiddinpur Railway Feeder	0 0 0	0 4 10	Ditto.
	13	Moorut-Bardhaman Road	0 0 0	15 8 320	Ditto.
	14	Daurala-Bardhaman	24 0 0	0 4 200	Ditto.
	15	Balandshahr-Bhumi Chari Road	24 0 0	31 and mile	Ditto.
	16	Moorut-Barilly Road	23 0 0	32 1 to J+200	Ditto.
	17	National Highway Rt. no. 24	28 6 0	31 3 200	Ditto.
Muzaffarnagar	18	G. T. Road (Ghaziabad to Uttar Pradesh border).	8 1 0	28 8 0	Ditto.
	19	Ghaziabad-Ikpur Road	874 0 0	870 2 70	Ditto.
	20	Mapur-Garh Road	1 0 0	21 0 240	Ditto.
	1	D. R. M. Road	1 0 484	19 4 70	Ditto.
	2	Khatpali-Jangath-Miranpur-Bijnor	24 0 0	2 0 81	The boundary of the land has been demarcated on the ground by stone pillars.
	3	Muzaffarnagar-Bhamlik-alrana	2 0 0	31 0 0	Ditto.
	4	Muzaffarnagar-Saharanpur	Mile 77 of D. R. M. Road to mile 10 of Muzaffarnagar.		Ditto.
	5	Muzaffarnagar Bijnore	Mile 78 D. R. M. to mile 21 of Bijnore road.		Ditto.
	6	Morna Shukartal	0 0 0	8 0 0	Ditto.
	7	Muzaffarnagar-Budhana	From village Taoli to mile stone 7 to Budhana.		Ditto.
Saharanpur	8	Muzaffarnagar-Baghpat-Saharanpur Road	24 0 0	53 3 0	Ditto.
	1	Saharanpur-Baghpat-Dohi Road	12 0 240	23 7 0	Boundary of the land has been demarcated on the ground by stone pillars.
	3	Saharanpur-Chakrata Road	0 1 100	28 0 0	Ditto.
	3	Dohi-Rajpur-Mussoorie Road	10 0 0	128 0 0	Ditto.
	4	Saharanpur-Dohra Dun Road	0 0 0	14 0 110	Ditto.
	5	Saharanpur-Nakur-Gangoh Road	1 380	27 6 280	Ditto.
	6	Gangoh-Fitron Road	2 3 0	0 7 370	Ditto.
	7	Roorkoo Goods Shed Road	0 0 0	0 4 11	Ditto.
	8	Roorkoo-Railway Feeder	0 0 0	0 4 044	Ditto.
	9	Roorkoo By-pass Road	0 0 0	0 2 137	Ditto.
	10	Manglaur-Landhaura	0 0 0	4 5 0	Ditto.
	11	Roorkoo-Landhaura	0 0 0	0 7 140	Ditto.
	12	Nawab Ganj Road	0 0 0	0 7 140	Ditto.
	13	Railway Station at Saharanpur	0 0 0	6 2 320	Ditto.
	14	Roorkoo-Hardwar Road	0 0 0	0 0 0	Ditto.
	15	Overhead Bridge Bye-pass Road	11 0 0	13 0 0	Ditto.
	16	H. D. Road	10 0 0	10 0 0	Ditto.
	17	Saharanpur-Ambala Road	0 0 0	0 5 358	Ditto.
Muzaffarnagar	18	Muzaffarnagar	0 0 0	3 0 0	Ditto.
			14 mile 5 ft. 018 ft.	14 5 018	Ditto.
			10 0 0	31 1 308	Ditto.
			21 miles 1 ft. 328 0	21 1 328	Ditto.

प्रभागीय वन विभाग

कन्नौज वन प्रभाग

कन्नौज



Serial no.	Name of road	Milonga to be demarcated as (Reserved or Protected Forest)	Description of boundary
2		4	0
		From	To
		M. fg. ft.	M. fg. ft.
1	Baroilly-Bawah Road	02 5 405	08 0 307 The boundary of the land has been demarcated on the ground by the stone pillars.
2	Fatohgarh-Farrukhabad Road	0 0 0	0 0 0 Ditto.
3	Fatohgarh-Kanpur Road	0 0 0	0 0 0 Ditto.
4	Grand Trunk Road	0 1 107	10 7 440 Ditto.
5	Chibraman-Sunkhi-Bidhuna Road	103 0 0	711 4 30 Ditto.
6	Tirwal-Bala Road	0 0 0	10 0 220 Ditto.
7	Kanous-Tirwa Road	0 0 0	10 4 585 Ditto.
8	Farrukhabad-Kalinganj-Kanpli Road	0 0 0	11 2 00 Ditto.
9		4 0 020	28 4 105 Ditto.
1	Agra-Bawah-Fatohgarh Road (N. H. way)	60 0 10	143 20 0 The boundary of the land has been demarcated on the ground by the stone pillars.
2	Baroilly-Bawah Road P. way	114 0 0	140 0 0 Ditto.
3	Bawah-Gwalior Road P. H. way	0 0 0	7 0 220 Ditto.
4	Dohinpur-Aurliya Road	0 0 0	12 4 380 Ditto.
5	Dohinpur Railway Feeder Road	0 0 0	1 0 320 Ditto.
6	Dohinpur-Bala Road	0 0 0	17 8 40 Ditto.
7	Wahana-Bala Road P. H. way	0 0 0	0 7 0 Ditto.
8	Bidhuna-Kidul Road	0 0 0	23 0 40 Ditto.
9	Aurliya-Shorgharh Road (Local road)	12 4 380	16 3 830 Ditto.
10	Bawah-Mainpur Road (Local road)	0 0 0	14 0 0 Ditto.
11	Bakowar-Bharthana Road (Local road)	0 0 0	12 8 340 Ditto.
1	Shikohabad Bhogaon	0 3 0	28 1 440 The boundary of the land has been demarcated on the ground by the stone pillars.
2	Shikohabad Railway Feeder	0 0 0	1 4 70 Ditto.
3	C. T. Road	711 3 330	742 0 0 Ditto.
4	H. B. Road	0 0 0	113 7 037 Ditto.
5	A. B. P. Road	33 0 0	50 0 0 Ditto.
6	Mainpur Railway Feeder Road	0 0 0	1 1 027 Ditto.
7	Mainpur-Karnal Road	0 0 0	11 2 330 Ditto.
8	Bawah-Mainpur Road	14 0 0	32 0 448 Ditto.
9	Bawah-Shikohabad Road	12 1 330	20 0 330 Ditto.
10	Shikohabad-Bah Road	0 0 0	10 5 0 Ditto.
11	Bawah-Farrukhabad Road to Karnal	0 0 0	10 7 70 Ditto.
12	Karnal-Siraganj Road	0 0 0	10 0 287 Ditto.
1	Moradabad-Chandaul Road	0 0 0	30 0 0 The boundary of the land has been demarcated on the ground by the stone pillars.
2	Bahar-Bidhuna Road	0 0 0	1 2 0 Ditto.
3	Moradabad-Sambhal Road	0 0 0	5 0 0 Ditto.
4	Sambhal-Hamirpur Road	3 0 0	21 4 0 Ditto.
5	Sambhal-Bulgol Road	0 0 0	21 4 0 Ditto.
6	Ongrah-Bhanwarpur Road	3 0 0	13 5 0 Ditto.
7	Ongrah-Hamirpur Road	7 0 0	8 0 240 Ditto.
8	Amraul-Kantha Road	0 0 0	8 0 0 Ditto.
9	Amraul-Dhanpura Road	0 0 0	3 0 0 Ditto.
10	Amraul-Kulau Road	0 0 0	2 0 0 Ditto.
11	Chandpur-Dhanpura Road	0 3 200	3 8 200 Ditto.
12	M. A. B. Road (Moradabad-Amroha-Bijnor) Road	7 0 0	12 8 0 Ditto.
13	Moradabad-Kanitha Road	18 0 560	34 0 0 Ditto.
14	Moradabad-Kanitha Road	1 0 0	18 0 0 Ditto.
15	Moradabad-Kanitha Road	0 0 0	0 0 0 Ditto.
16	Kanitha-Kanitha Road	10 0 0	10 0 0 Ditto.
17	Dohal-Bharat-Chandaul	10 0 0	16 0 0 Ditto.
1	Rampur-Kathgodam Road between Rudrapur and Kithan	27 0 0	100 0 0 The boundary of the land has been demarcated on the ground by the stone pillars.
1	Baroilly-Almora Road	00 0 0	112 1 0 The boundary of the land has been demarcated on the ground by the stone pillars.
2	Ranikhet-Ramnagar Road	2 0 0	18 0 0 Ditto.
1	Baroilly-Almora		The boundary of the land has been demarcated on the ground by the stone pillars.
2	Baroilly-Mathura Road, Cantonment Branch	0 0 0	3 2 0 Ditto.
3	Baroilly-Pilibhit-Nooria Road	0 0 0	10 4 0 Ditto.
4	Baroilly-Shorgharh Road	0 0 0	10 4 0 Ditto.
5	Baroilly-Pilibhit Nooria Road (maintained by L. B. Pilibhit).	0 3 100	22 7 584 Ditto.


October 15, 1954.

No. 4041/XIV-Whereas the Governor, Uttar Pradesh, is of the opinion that the making of enquiry and record contemplated under sub-section (3) of section 29 of the Indian Forest Act, 1927 (act No. XVI of 1927), will occupy such length of time as in the meantime to endanger the rights of the State Government.

Now, therefore, in exercise of the powers conferred by the proviso to the aforesaid sub-section and by sub-section (1) of the said section, read with section 80-A of the aforesaid Act, he is pleased to declare that pending such enquiry and record, the provisions of Chapter IV of the said Act to be applicable to the lands specified in the Schedule hereto:

Schedule

Sl. No.	Name of land to be declared as protected forest under Chapter IV of the Indian Forest Act.	District	Canal	Description	Mileage of boundary
1	2	3	4	5	6
				M.P.F.T.	
1.	Upper Ganga (Main) Canal from mile 0-0 to mile 181-0 falling within the jurisdiction of the following canal divisions. (1) Northern Division (2) Meerut Division (3) Bulandshahr Division.	Saharanpur	181-0-0	The boundary of the land has been demarcated on the ground by stone pillars or boundary ditches.	--do--
2.	Anupshahr Branch of the Upper Ganga Canal from mile 0-0 to mile 128-1 falling in the jurisdiction of the following canal divisions. (1) Meerut Division. (2) Narora Division.	Meerut and Bulandshahr.	128-1-0	--do--	--do--
3.	Kanpur Stump of the Upper Canal from mile 181-0 to mile 212-7 falling within the jurisdiction of the following canal divisions. (1) Aligarh Division. (2) Mainpuri Division.	Aligarh, Etawah and Mainpuri	31-7-0	--do--	--do--
4.	Etawah stump of the Upper Ganga canal from mile 0-0 to mile 212-7 falling within the jurisdiction of the following canal divisions. (1) Aligarh division. (2) Mainpuri Division.	Aligarh Etah and Mainpuri	28-3-0	--do--	--do--
5.	Machua Escape from mile 0-0 to mile 3-3 falling within the jurisdiction of Aligarh Division.	Aligarh	3-3-0	--do--	--do--



- 194 -

3-2-0  
प्रमाणित  
प्रमाणिक निदेशक  
सामाजिक वानिकी प्रमाण  
मैनपुरी



## अनुसूची

पट्टी का नाम

रेलवे

विवरण और स्थिति

प्रबन्ध के लिए वन विभाग को अन्तरित उत्तरी रेलवे के निम्नलिखित सेक्शन के रेलवे ट्रैक और स्टेशन यार्ड से लगी हुई भूमि

मुरादाबाद - डिवीजन

1. रायवाला - ऋषिकेश
2. नजीबाबाद - कोटद्वार
3. मुआंजमपुर नारायन - मजरौला
4. रामगंगा-चनेहटी
5. रोजा-सीतापुर
6. सीतापुर-बालामऊ-उन्नाव
7. लक्सर-देहरादून
8. अलीगढ़-चन्दौसी
9. मुरादाबाद-चन्दौसी


लखनऊ डिवीजन :-

1. रायबरेली -ऊंचाहार-फाफामऊ
2. फाफामऊ-इलाहाबाद
3. फाफामऊ-जुघई-जाफराबाद
4. जाफराबाद-अकबरपुर
5. अकबरपुर-टांडा
6. फैजाबाद-अकबरपुर
7. उत्तरौडिया-फैजाबाद
8. कानपुर सेंट्रल-उन्नाव -लखनऊ

इलाहाबाद डिवीजन -

1. हाथरस-हाथरस किला
2. शिकोहाबाद-फर्रुखाबाद
3. चुनार-चोपन
4. टुण्डला-यमुनापुर

दया शर्मा प्रभाषी



प्रभाषीय निदेशक  
सामाजिक वानिकी प्रभाग  
मैनपुरी।

ह0/-  
(एन0पी0 त्रिपाठी)  
सचिव

## परिशिष्ट - 18.4

वन विभाग

अनुभाग -2

9 मई, 1977 ई0


संख्या 104/(2)/14-2-503-77 चूंकि सरकारी अधिसूचना संख्या 104/चौदह-2-503-77 दिनांक 9 मई 1977 द्वारा उक्त अधिसूचना की अनुसूची में उल्लिखित उत्तर प्रदेश में रेलवे के दोनों ओर की सीमांकित सरकारी बंजर भूमि की रागरत पट्टियों को चाहे उन पर वृक्ष लगे हों या नहीं, भारतीय वन अधिनियम 1927 की धारा-29 के अधीन संरक्षित वन घोषित किया गया है।

अतएव अब राज्यपाल उक्त अधिनियम की धारा-30 के अधीन शक्ति का प्रयोग करके -

क- इस अधिसूचना के प्रकाशन के दिनांक से उक्त भूमि पर लगे हुए रागरत वृक्षों को आरक्षित घोषित करते हैं और,

ख- उक्त दिनांक से ऐसे किसी वन में पत्थर की खुदाई करने, चूने या लकड़ी के कोयले को फूंकने या ऐसे किसी वन उपज का संग्रह करने या उस पर कोई विनिर्माण प्रक्रिया करने या उसी हटाने और भवन निर्माण या पशुओं के गोल रखने या किसी अन्य प्रयोजन के लिए किसी ऐसे वन में भूमि तोड़ने या साफ करने को प्रतिबन्धित करते हैं।

संख्या 104/चौदह-2-503-77 दिनांक 9 मई, 1977 भारतीय वन अधिनियम 1927 (अधिनियम संख्या 10, 1927) की धारा-29 के अधीन शक्ति का और इस निमित्त अन्य समस्त समर्थकारी शक्तियों का प्रयोग करके राज्यपाल निम्नलिखित अनुसूची में वर्णित उत्तर प्रदेश राज्य में रेलवे के दोनों तरफ के सरकारी वन या बंजर भूमि की पट्टियों को, चाहे उन पर वृक्ष लगे हों या नहीं, संरक्षित वन घोषित करते हैं तथा उन पर उक्त अधिनियम के अध्याय 4 और धारा 28 के उपबन्ध लागू होंगे।



ह0/-  
(एन0पी0 त्रिपाठी)

सचिव  
होमा ज्ञान प्रमोद

प्रमाणित निदेशक  
सामाजिक वानिकी प्रभाग  
मैनपुरी



Handwritten: 75/10/11

	1	2	3	4	5	6	
		(local road)	0	0	0	12 3	340 -do-
16. Mainpuri	1.	Shikohabad - Bhogaon	0	3	0	28 3	410 -do-
	2.	shikohabad railway					
		Feeder	0	0	1	1 4	79 -do-
	3.	G.T. road	711	3	330	742 0	0 -do-
	4.	B.E. road	99	0	0	113 7	637 -do-
	5.	A.E.F. road	33	0	0	59 0	0 -do-
	6.	Mainpuri Rly Feeder road	0	0	0	1 1	627 -do-
	7.	Mainpuri - Karauli road	0	0	0	11 2	330 -do-
	8.	Ectawah-Mainpuri road	14	0	0	32 6	448 -do-
✓	9.	etawah Shikohabad road	12	1	330	20 0	330 -do-
+	10.	Shikohabad-Bah road	0	0	0	10 5	0 -do-
	11.	Ectawah-farrukhabad road To Karhal	0	0	0	19 7	70 -do-
	12.	Karhal Sirsaganj road	0	0	0	16 0	287 -do-
29. Kanpur	1.	Narwal - Saraul road	From Narwal end at mile 606-5-571 of G.T. road				-do-
	2.	Chakeri Railway	Feeder road From mile 663-0-0 to 150 ft. of G.T. road end to Chakeri railway station				-do-
	3.	Bidhnu railway Feeder	From railway station end at 12 mile 364 ft. of C.H.S. road				-do-
	4.	Ghatampur railway	Railway station ends at 25 miles 6 ft. 450 ft. of C.H.S road				-do-
	5.	Ghatampur Goods & road	Railway station ends at miles 164-3-435. of C.H.S road				-do-
	6.	Clyde road proction	Central Bank road crossing to the road junction of centre Canal				-do-

Handwritten signature



10

प्रमाणित निदेशक  
सामाजिक वानिकी प्रभाग  
मेनपुरी


परिशिष्ट - 18.2

VAN BIBHAG  
MISCELLANEOUS  
FEBRUARY 10, 1960.

No. 1145/XIV-331-50-Whereas the Government, Uttar Pradesh is of the opinion that making of enquiry and record contemplated under sub-section (3) of section 29 of the Indian Forest Act, 1927 (Act No. XVI of 1927), will occupy such length of time as in the meantime to endanger the rights of the State Government. Now, therefore, in exercise of the powers conferred by the proviso to the aforesaid sub-section and by sub-section (1) of the said section, read with section 80-A of the aforesaid Act, The Government of Uttar Pradesh is pleased to declare that pending such enquiry and record the provisions of Chapter IV of the schedule hereto.

SCHEDULE

District	S. No	Name of road	Mile to be declared as Reserved or protected Forest						Description of Boundary
			M.	Fg.	Ft	M.	Fg.	Ft.	
1	2	3	4			5			6
Meerut	1.	Meerut, Baghpat road	3	0	0	31	2	0	The boundary
	2.	Baghpat - Saharanpur	1	0	0	24	2	0	of the land
	3.	Baraut- Chapruali	1	0	0	9	0	0	has been
	4.	Baghpat-Loni Shadra	0	0	0	17	2	250	demarcated
	5.	Meerut- Mawana	2	0	0	17	0	0	on the ground
	6.	Meerut- Bulandshahr	2	0	0	29	0	0	by stone
	7.	D.R.M.Road.	41	0	0	55	0	0	pillars.
	8.	G.T.Road	870	0	0	873	0	0	
	9.	Begamabad-Basatikri	1	0	0	6	0	0	
	10.	Morad nagar Railway							
		Feeder.	0	0	0	0	2	106	
	11.	Modinagar Railway							
		Feeder.	0	0	0	0	0	640	-do-
	12.	Mohiddenpur Railway							
		Feeder	0	0	0	0	4	10	-do-



3

उत्तर प्रदेश सरकार  
वन विभाग  
लखनऊ



-196-

146


17. Bhognipur Branch of the Lower Mainpuri 106-7-0 The boundary of the land has been demarcated on the ground by stone pillars or boundary ditches.
- Ganga Canal from mile 0-0 to Etawah, and Kanpur.
- 106-7 falling within the jurisdiction of the following canal division.
- (1) Mainpuri Division.
- (2) Bhognipur Division.
18. Etawah Branch of the Lower 136-0-0
- Ganga Canal from mile 0-0 to mile 136-0 falling within the jurisdiction of the following canal divisions.
- (1) Mainpuri Division.
- (2) Etawah Division.
- (3) Kanpur Division.

By order,

ZAHURUL HASAN,  
SECRETARY.


दया प्रदी प्रभा

प्रमाणित निदेशक  
सामाजिक वानिकी प्रभाग  
मैनपुरी



144

2	3	4	5
6. Eastern Yamuna Canal from mile 6- to mile 122-4 falling within the jurisdiction of the following canal divisions.	Saharanpur, Meerut and Delhi.	122-8-0	The boundary of the land has been demarcated on the ground by stone pillars or boundary ditches.
1. Upper Eastern Yamuna Canal			
1. Lower Eastern Yamuna Canal			
7. Gokulpur Escape of the Eastern Yamuna Canal from mile 0-0 to mile 1-7 in the Lower Eastern Yamuna Canal Division.	Delhi	1-7-0	-do-
8. Gokulpur Escape of the Eastern Yamuna Canal from mile 0-0 to mile 0-4 in the Lower Eastern Yamuna Canal Division.	-do-	0-4-0	-do-
9. Agra Canal (main) from mile 0-4 to 100-0 falling within the jurisdiction of the following canal divisions: (1) Upper Agra Canal. (2) Lower Agra Canal.	Delhi, Gurgaon, Mathura and Agra.	99-4-0	-do-
10. Hindun cut from mile 0-0 to mile 8-3 in the Upper Agra Canal Division.	Meerut and Delhi.	8-3-0	-do-
11. Sakandara Distributary of the Agra Canal from mile 0-0 to mile 14-7 in the Lower Agra Canal Division.	Mathura and Agra	14-7-0	-do-
12. Terminal Distributary of the Agra Canal from mile 0-0 to mile 16-2 in the lower Agra Canal Division.	-do-	16-2-0	-do-
13. Lower Ganga (Main) Canal from mile 0-0 to mile 61-6 falling within the jurisdiction of the following Canal Division: (1) Narora Division. (2) Mainpuri Division.	Bulandshahr Aligarh Etah and Mainpuri	61-6-0	-do-
14. Farukhabad Branch of the Lower Ganga Canal from mile 0-0 to mile 61-0 in the Narora Canal Division.	Etah and Farrukhabad.	61-0-0	-do-
15. Lower Branch of the Lower Ganga Canal from mile 0-0 to mile 64-5 in the Mainpuri Canal division.	Etah and Farukhabad.	64-5-0	-do-
16. Kanpur Branch of the Lower Ganga Canal from mile 0-0 to mile 137-6 falling within the jurisdiction of the following canal divisions: (1) Mainpuri Division. (2) Kanpur Division.	Mainpuri, Farrukhabad and Kanpur.	137-6-0	-do-



प्रभागीय निदेशक  
सामाजिक वानिकी प्रभाग  
मैनपुरी।



हॉरिस्ट - 3838  
FOREST DEPARTMENT.

MISCELLANEOUS

October 15, 1954.

No. 4041/XIV-Whereas the Governor, Uttar Pradesh, is of the opinion that the making of enquiry and record contemplated under sub-section (3) of section 29 of the Indian Forest Act, 1927 (Act No. XVI of 1927), will occupy such length of time as in the meantime to endanger the rights of the State Government.

Now, therefore, in exercise of the powers conferred by the proviso to the aforesaid sub-section and by sub-section (1) of the said section, read with section 80-A of the aforesaid Act, he is pleased to declare that pending such enquiry and record, the provisions of Chapter IV of the said Act to be applicable to the lands specified in the Schedule hereto:

Schedule

Sl. No.	Name of land to be declared as protected forest under Chapter IV of the Indian Forest Act.	District	Canal	Description
1	2	3	4	5
			M.F. ft.	
1.	Upper Ganga (Main) Canal from mile 0-0 to mile 181-0 falling within the jurisdiction of the following canal divisions. (1) Northern Division (2) Meerut Division (3) Bulandshahr Division.	Saharanpur Muzaffar- nagar. Meerut, Buland- shahr Aligarh Etah and Mainpuri.	181-0-0	The boundary of the land has been demarcated on the ground by stone pillars or boundary ditches.
2.	Anupshahr Branch of the Upper Ganga Canal from mile 0-0 to mile 128-1 falling in the jurisdiction of the following canal divisions. (1) Meerut Division. (2) Narora Division.	Meerut and Buland- shahr.	128-1-0	-do-
3.	Kanpur Stump of the Upper Canal from mile 181-0 to mile 212-7 falling within the jurisdiction of the following canal divisions. (1) Aligarh Division. (2) Mainpuri Division.	Aligarh, Etawah and Mainpuri	31-7-0	-do-
4.	Etawah stump of the Upper Ganga canal from mile 0-0 to mile 212-7 falling within the jurisdiction of the following canal divisions. (1) Aligarh division. (2) Mainpuri Division.	Aligarh Etah and Mainpuri	28-3-0	-do-
5.	Machua Escape from mile 0-0 to mile 3-3 falling within the jurisdiction of Aligarh Division.	Aligarh	3-2-0	-do-

44

2	3	4	5
6. Eastern Yamuna Canal from mile 6- to mile 122-4 falling within the jurisdiction of the following canal divisions: 1. Upper Eastern Yamuna Canal 1. Lower Eastern Yamuna Canal	Guharanpur, Murffarna-gar, Meerut and Delhi.	122-6-0	The boundary of the land has been demarcated on the ground by stone pillars or boundary ditches.
7. Gokulpur Escape of the Eastern Yamuna Canal from mile 0-0 to mile 1-7 in the Lower Eastern Yamuna Canal Division.	Delhi	1-7-0	-do-
8. Gokulpur Escape of the Eastern Yamuna Canal from mile 0-0 to mile 0-4 in the Lower Eastern Yamuna Canal Division.	-do-	0-4-0	-do-
9. Agra Canal (main) from mile 0-4 to 100-0 falling within the jurisdiction of the following canal divisions: (1) Upper Agra Canal. (2) Lower Agra Canal.	Delhi, Gurgaon, Mathura and Agra.	99-4-0	-do-
10. Hindani cut from mile 0-0 to mile 8-3 in the Upper Agra Canal Division.	Meerut and Delhi.	8-3-0	-do-
11. Sikandra Distributary of the Agra Canal from mile 0-0 to mile 14-7 in the Lower Agra Canal Division.	Mathura and Agra	14-7-0	-do-
12. Terminal Distributary of the Agra Canal from mile 0-0 to mile 16-2 in the lower Agra Canal Division.	-do-	16-2-0	-do-
13. Lower Ganga (Main) Canal from mile 0-0 to mile 61-6 falling within the jurisdiction of the following Canal Divisions: (1) Narora Division. (2) Mainpuri Division.	Bulandshahr Aligarh Etah and Mainpuri	61-6-0	-do-
14. Farukhabad Branch of the Lower Ganga Canal from mile 0-0 to mile 61-0 in the Narora Canal Division.	Etah and Farrukhabad.	61-0-0	-do-
15. Bawar Branch of the Lower Ganga Canal from mile 0-0 to mile 64-5 in the Mainpuri Canal division.	Etah and Farrukhabad.	64-5-0	-do-
16. Kanpur Branch of the Lower Ganga Canal from mile 0-0 to mile 137-6 falling within the jurisdiction of the following canal divisions: (1) Mainpuri Division. (2) Kanpur Division.	Mainpuri, Farrukhabad and Kanpur.	137-6-0	-do-



146

- | 1   | 2  | 3                   | 4    | 5   |
|-----|--|---------------------|------|---|
| 17. | Bhognipur Branch of the Lower Mainpuri Ganga Canal from mile 0-0 to Etawah, 106-7 falling within the jurisdiction of the following canal division.<br>(1) Mainpuri Division.<br>(2) Bhognipur Division.        | M.P. It.<br>106-7-0 |      | The boundary of the land has been demarcated on the ground by stone pillars or boundary stitches. |
| 18. | Etawah Branch of the Lower Ganga Canal from mile 0-0 to mile 136-0 falling within the jurisdiction of the following canal divisions.<br>(1) Mainpuri Division.<br>(2) Etawah Division.<br>(3) Kanpur Division. | -00-<br>136-0-0     | -00- |   |

प्रभागीय निदेशक  
सामाजिक वानिकी वन प्रभाग  
क. उन्नाव

By order,  
ZAHURUL HASAN,  
SECRETARY.

## अनुसूची

पट्टरी का नाम

रेलवे

### विवरण और स्थिति

प्रबन्ध के लिए वन विभाग को अन्तर्गत उत्तरी रेलवे के निम्नलिखित सेक्शन के रेलवे ट्रैक और स्टेशन यार्ड से लगी हुई भूमि

मुरादाबाद - डिवीजन

1. रायवाला - ऋषिकेश
2. नजीबाबाद - कोटद्वार
3. मुआज्जमपुर नारायन - गजरौला
4. रामगंगा-चनेहटी
5. रोजा-सीतापुर
6. सीतापुर-बालामऊ-उन्नाव
7. लक्सर-देहरादून
8. अलीगढ़-चन्दौसी
9. मुरादाबाद-चन्दौसी

लखनऊ डिवीजन :-

1. रायबरेली -ऊँचाहार-फाफामऊ
2. फाफामऊ-इलाहाबाद
3. फाफामऊ-जुघई-जाफराबाद
4. जाफराबाद-अकबरपुर
5. अकबरपुर-टांडा
6. फैजाबाद-अकबरपुर
7. उत्तरौडिया-फैजाबाद
8. कानपुर सेंट्रल-उन्नाव -लखनऊ

इलाहाबाद डिवीजन -

1. हाथरस-हाथरस किला
2. शिकोहाबाद-फर्रुखाबाद
3. चुनार-चोपन
4. टुण्डला-यमुनापुर

प्रभागीय निदेशक  
सामाजिक वानिकी वन प्रभाग  
उन्नाव

ह0/-  
(एन0पी0 त्रिपाठी)  
सचिव



परिशिष्ट - 18.2

VAN BIBHAG  
MISCELLANEOUS  
FEBRUARY 10, 1960.

No.1115/XIV -331-50-Whereas the Government, Uttar Pradesh is of the opinion that making of enquiry and record contemplated under sub-section (3) of section 29 of the Indian Forest Act, 1927 (Act No.XVI of 1927), will occupy such length of time as in the meantime to endanger the rights of the State Government. Now, therefore, in exercise of the powers conferred by the proviso to the aforesaid sub-section and by sub-section (1) of the said section, read with section 30-A of the aforesaid Act, The Government of Uttar Pradesh is pleased to declare that pending such enquiry and record the provisions of Chapter IV of the schedule hereto.

SCHEDULE

District	S. No	Name of road	Mile to be declared as Reserved or protected Forest						Description of Boundary
			M.	Fg.	Ft	M.	Fg.	Ft.	
1	2	3	4			5			6
Meerut	1.	Meerut, Baghpat road	3	0	0	31	2	0	The boundary
	2.	Baghpat - Saharanpur	1	0	0	24	2	0	of the land
	3.	Baraut- Chapruali	1	0	0	9	0	0	has been
	4.	Baghpat-Loni Shadra	0	0	0	17	2	250	demarcated
	5.	Meerut- Mawana	2	0	0	17	0	0	on the ground
	6.	Meerut- Bulandshahr	2	0	0	29	0	0	by stone
	7.	D.R.M.Road.	41	0	0	55	0	0	pillars.
	8.	G.T.Road	870	0	0	873	0	0	
	9.	Begamabad-Basatikri	1	0	0	6	0	0	
	10.	Morad nagar Railway							
		Feeder.	0	0	0	0	2	106	
	11.	Modinagar Railway							
		Feeder.	0	0	0	0	0	640	-do-
	12.	Mohiddenpur Railway							
		Feeder	0	0	0	0	4	10	-do-

प्रभागीय निदेशक  
सामाजिक वानिकी वन प्रभाग  
के सम्पादक

1	2	3	4	5	6	
	(local road)	0	0	0	12 3	340 -do-
16. Mainpuri	Shikohabad - Bhogaon	3	0	28 3	410	-do-
2.	shikohabad railway					
	Feeder	0	0	1 1	4 79	-do-
3.	G.T. road	711	3	330 742	0 0	-do-
4.	B.E. road (बैर-फर्रुखनगर)	99	0	0 113	7 637	-do-
5.	A.E.F. road	33	0	0 59	0 0	-do-
6.	Mainpuri Rly Feeder road	0	0	0 1	1 627	-do-
7.	Mainpuri - Karauli road	0	0	0 11	2 330	-do-
8.	Ectawah-Mainpuri road	14	0	0 32	6 448	-do-
9.	etawah Shikohabad road	12	1	330 20	0 330	-do-
10.	Shikohabad-Bah road	0	0	0 10	5 0	-do-
11.	Ectawah-farrukhabad road to Karhal	0	0	0 19	7 70	-do-
12.	Karhal Sirsaganj road	0	0	0 16	0 287	-do-
29. Kanpur	Narwal - Saraul road	From Narwal end at mile 606-5-571 of G.T. road				-do-
2.	Chakeri Railway	Feeder road From mile 663-0-0 to 150 ft. of G.T. road end to Chakeri railway station				-do-
3.	Bidhnu railway Feeder	From railway station end at 12 mile 364 ft. of C.H.S. road				-do-
4.	Ghatampur railway	Railway station ends at 25 miles 6 ft. 450 ft. of C.H.S road				-do-
5.	Ghatampur Goods & road	Railway station ends at miles 164-3-435 of C.H.S road				-do-
6.	Clyde road protem	Central Bank road crossing to the road junction of centre Canal				-do-

चापा प्रति पुनर्गित



# VAN VIBHAG

## MISCELLANEOUS

February 10, 1980

No. 1115/XIV-381-50.—Whereas the Governor, Uttar Pradesh, is of the opinion that the making of enquiry and record contemplated under sub-section (3) of section 20 of the Indian Forest Act, 1927 (Act no. XVI of 1927), will occupy such length of time as in the meantime to endanger the rights of the State Government. Now therefore, in exercise of the powers conferred by the provisions of the said Act and by sub-section (1) of the said section, read with section 80-A of the said Act, the Governor of Uttar Pradesh is pleased to declare that pending such enquiry and record the provisions of Chapter IV of the said Act to be applicable to the lands specified in the Schedule hereto :

### Schedule

District	Serial no.	Name of road	Mileage to be declared as Reserve or Protected Forest	Description of boundary	
	2	3	4	5	
			From	To	
			M. ft.	M. ft.	
Morut	1	Moorut-Baghat Road	8 0 0	01 2 0	The boundary of the land has been demarcated on the ground by stone pillars.
	3	Baghat-Baharanpur	1 0 0	24 2 0	Ditto.
	4	Baghat-Chhaprauli	1 0 0	0 0 0	Ditto.
	5	Baghat-Toni Shadra	0 0 0	17 2 250	Ditto.
	6	Moorut-Mowana	2 0 0	17 0 0	Ditto.
	7	Moorut-Balandshahr	2 0 0	20 0 0	Ditto.
	8	D. R. M. Road	41 0 0	56 0 0	Ditto.
	9	G. T. Road	870 0 0	878 0 0	Ditto.
	10	Baganabad-Basantpur	1 0 0	0 0 0	Ditto.
	11	Moradnagar Railway Feeder	0 0 0	0 0 0	Ditto.
	12	Morad Nagar Railway Feeder	0 0 0	0 2 100	Ditto.
	13	Mohiddinpur Railway Feeder	0 0 0	0 0 040	Ditto.
	14	Moorut-Bardhaman Road	0 0 0	0 4 10	Ditto.
	15	Daurala-Bardhaman	0 0 0	15 3 320	Ditto.
	16	Balandshahr-Bhumi Chari Road	24 0 0	0 4 200	Ditto.
	17	Moorut-Bardhaman Road	23 0 0	32 1 1 to J+200	Ditto.
	18	National Highway Rt. no. 24	28 6 0	31 3 200	Ditto.
	19	G. T. Road (Ghazabad to Uttar Pradesh border).	8 1 0	28 8 0	Ditto.
	20	Ghazabad-Mapur Road	874 0 0	870 2 70	Ditto.
	21	Mapur-Garh Road	1 0 0	0 1 251	Ditto.
	22	D. R. M. Road	1 0 0	21 0 240	Ditto.
	23	D. R. M. Road	1 0 0	21 0 338	Ditto.
	24	D. R. M. Road	1 0 0	19 4 70	Ditto.
Muzaffarnagar	1	D. R. M. Road	60 0 0	61 0 0	The boundary of the land has been demarcated on the ground by stone pillars.
	2	Khatpali-Jangath-Miranpur-Bijnor	24 0 0	2 0 81	Ditto.
	3	Muzaffarnagar-Bhamil-Kalra	2 0 0	31 0 0	Ditto.
	4	Muzaffarnagar-Baharanpur	0 0 0	0 0 0	Ditto.
	5	Muzaffarnagar Bijnore	0 0 0	0 0 0	Ditto.
	6	Morna Shukartal	0 0 0	0 0 0	Ditto.
	7	Muzaffarnagar-Budhana	0 0 0	0 0 0	Ditto.
	8	Muzaffarnagar-Baghat-Baharanpur Road	24 0 0	53 3 0	Ditto.
Saharanpur	1	Saharanpur-Baghat-Dohi Road	1 0 0	23 7 0	Boundary of the land has been demarcated on the ground by stone pillars.
	2	Saharanpur-Chakrata Road	0 1 0	25 0 0	Ditto.
	3	Dohi-Rajpur-Mussoorie Road	10 0 0	128 0 0	Ditto.
	4	Saharanpur-Dohi Dun Road	0 0 0	14 0 110	Ditto.
	5	Saharanpur-Nalpur-Gangoh Road	1 3 380	27 6 280	Ditto.
	6	Gangoh-Titern Road	2 3 0	0 7 370	Ditto.
	7	Roorkee-Gonda Shod Road	0 0 0	0 4 111	Ditto.
	8	Roorkee-Railway Feeder	0 0 0	0 4 044	Ditto.
	9	Roorkee By-pass Road	0 0 0	0 2 137	Ditto.
	10	Manglaur-Landhaura	0 0 0	4 5 0	Ditto.
	11	Roorkee-Landhaura	0 0 0	0 7 140	Ditto.
	12	Nawab Ganj Road	0 0 0	0 7 140	Ditto.
	13	Railway Station at Saharanpur	0 0 0	6 2 320	Ditto.
	14	Roorkee-Hardwar Road	0 0 0	0 0 0	Ditto.
	15	Overhead Bridge Bye-pass Road	11 0 0	13 0 0	Ditto.
	16	H. D. Road	10 0 0	10 0 0	Ditto.
	17	Saharanpur-Ambala Road	0 0 0	0 5 358	Ditto.
	18	Muzaffarnagar	0 0 0	3 0 0	Ditto.
			14 miles 5 fms 018 ft.	14 5 018	Ditto.
			10 miles 0 fms 018 ft.	10 0 018	Ditto.
			21 miles 1 fms 328 ft.	21 1 328	Ditto.

प्रभागीय वन विभाग

कन्नौज वन प्रभाग

कन्नौज

Serial no.	Name of Road	Mileage to be demarcated as Reserved or Protected Forest		Description of boundary
		From	To	
		M. fg. ft.	M. fg. ft.	
<b>Farrukhabad</b>				
1	Baroilly-Bawah Road	02 5 405	08 0 207	The boundary of the land has been demarcated on the ground by the stone pillars.
2	Patohgarh-Farrukhabad Road	0 0 030	3 1 0	Ditto.
3	Patohgarh-Kampur Road	0 1 107	10 7 440	Ditto.
4	Grand Trunk Road	103 0 0	711 4 30	Ditto.
5	Chilbraman-Sunkhi-Bidhuna Road	0 0 0	10 0 220	Ditto.
6	Thirwal-Bola Road	0 0 0	10 4 585	Ditto.
7	Kampur-Thirwal Road	0 0 0	11 2 00	Ditto.
8	Farrukhabad-Kalinganj-Kampur Road	4 0 020	28 4 105	Ditto.
<b>Bawah</b>				
1	Agra-Bawah-Patohgarh Road (N. H. way)	60 0 105	343 20 0	The boundary of the land has been demarcated on the ground by the stone pillars.
2	Baroilly-Bawah Road P. way	114 0 0	140 0 0	Ditto.
3	Bawah-Gwalior Road P. H. way	0 0 0	7 0 220	Ditto.
4	Dohinpur-Aurliya Road	0 0 0	12 4 300	Ditto.
5	Dohinpur Railway Feeder Road	0 0 0	1 0 320	Ditto.
6	Dohinpur-Bola Road	0 0 0	17 8 40	Ditto.
7	Bidhuna-Bola Road P. H. way	0 0 0	0 7 0	Ditto.
8	Bidhuna-Kidul Road	0 0 0	23 0 40	Ditto.
9	Aurliya-Shorgharh Road (Local road)	13 4 340	16 3 330	Ditto.
10	Bawah-Mainpur Road (Local road)	0 0 0	14 0 0	Ditto.
11	Bakowar-Bharthana Road (Local road)	0 0 0	12 8 340	Ditto.
<b>Kampur</b>				
1	Shikohabad Bhogara	0 3 0	28 1 440	The boundary of the land has been demarcated on the ground by the stone pillars.
2	Shikohabad Railway Feeder	0 0 0	1 4 70	Ditto.
3	C. T. Road	711 3 330	742 0 0	Ditto.
4	H. B. Road	00 0 0	113 7 037	Ditto.
5	A. B. P. Road	33 0 0	50 0 0	Ditto.
6	Mainpur Railway Feeder Road	0 0 0	1 1 027	Ditto.
7	Mainpur-Karnal Road	0 0 0	11 2 330	Ditto.
8	Bawah-Mainpur Road	14 0 0	32 0 448	Ditto.
9	Bawah-Shikohabad Road	12 1 330	20 0 330	Ditto.
10	Shikohabad-Bah Road	0 0 0	10 5 0	Ditto.
11	Bawah-Farrukhabad Road to Karnal	0 0 0	10 7 70	Ditto.
12	Karnal-Siraganj Road	0 0 0	10 0 287	Ditto.
<b>Moradabad</b>				
1	Moradabad-Chandaul Road Mohari Feeder	0 0 0	30 0 0	The boundary of the land has been demarcated on the ground by the stone pillars.
2	Mohari-Bhithora Road	0 0 0	5 0 0	Ditto.
3	Moradabad-Sambhal Road	3 0 0	21 4 0	Ditto.
4	Sambhal-Munawar Road	0 0 0	21 4 0	Ditto.
5	Sambhal-Bulgol Road	3 0 0	13 5 0	Ditto.
6	Ongrah-Bhankarpur Road	7 0 0	8 0 240	Ditto.
7	Ongrah-Munawar Road	0 0 0	8 0 0	Ditto.
8	Amraul-Kantha Road	0 0 0	3 0 0	Ditto.
9	Amraul-Dhanpura Road	0 0 0	3 0 0	Ditto.
10	Amraul-Kulau Road	0 3 200	9 8 200	Ditto.
11	Chandpur-Dhanpura Road	7 0 0	12 8 0	Ditto.
12	M. A. B. Road (Moradabad-Amraul-Bijnor) Road	18 0 560	34 0 0	Ditto.
13	Moradabad-Kanbha Road	1 0 0	18 0 0	Ditto.
14	Moradabad-Katdwara-Kashipur	0 0 0	0 0 0	Ditto.
15	Kashipur-Katdwara Road	10 0 0	10 0 0	Ditto.
16	Dohal-Bharla-Chandaul	10 0 0	16 0 0	Ditto.
<b>Almora Provincial</b>				
1	Rampur-Kathgodam Road between Rudrapur and Kithan	27 0 0	100 0 0	The boundary of the land has been demarcated on the ground by the stone pillars.
<b>Almora (Ranikhet)</b>				
1	Baroilly-Almora Road	00 0 0	102 2 0	The boundary of the land has been demarcated on the ground by the stone pillars.
2	Ranikhet-Ramnagar Road	2 0 0	18 0 0	Ditto.
<b>Baroilly Provin-</b>				
<b>Division,</b>				
1	Baroilly-Almora			The boundary of the land has been demarcated on the ground by the stone pillars.
2	Baroilly-Mathura Road, Cantonment Branch	0 0 0	3 2 0	Ditto.
3	Baroilly-Pilibhit-Nooria Road	0 0 0	10 4 0	Ditto.
4	Baroilly-Shahgarh Road	0 0 0	10 4 0	Ditto.
5	Baroilly-Pilibhit Nooria Road (maintained by L. E. Pilibhit)	0 8 100	22 7 584	Ditto.