

परियोजना का नाम: 765 kV एकल पथ मैनपुरी - उन्नाव विद्युत पारेषण लाइन जो
कि उ० प्र० राज्य के जनपद - मैनपुरी, कन्नौज, कानपुर एवं उन्नाव
से होकर गुजरेगी। (Forest Proposal No.:
FP/U.P./TRANS/21539/2016)

UNDERTAKING FOR FOREST RIGHT ACT (FRA – 2006)
Certificate Submission

To,
Divisional Forest Officer,
Forest Division,
Mainpuri

Subject : Undertaking for FRA Certificate.

Respected Sir,

We would like to inform you that we have submitted online proposal regarding Forest clearance of Protected Forest land proposed for diversion for construction of power transmission line across Mainpuri – Shikohabad (SH-84) between chainage no.037-038, Lower Ganga Canal 1 & 2, Shikohabad – Farrukhabad Railway Line between chainage no.1251/7-8, Mainpuri – Etawa (SH-83) between chainage no. 048-049 & Bawar – Etawa (NH-92) between chainage no. 045-046 in District Mainpuri.

As per guidelines issued by Govt. of India, Ministry of Environment, Forest and Climate Change (FC-Division) vide File no. 11-43/2013-FC dated 26.02.2019 regarding compliance of "Scheduled Tribes and other Traditional Forest Dwellers (Recognition of Forest Rights) Act 2006".

It is undertaking that the compliance of above subjected FRA certificate is in process at office of District Magistrate, Mainpuri and will be submitted before Stage-II approval compliances of final approval or before as per received from office of District Magistrate.

Authorised Signatory
South East U.P. Power Transmission Co. Ltd.



प्रति हस्ताक्षरित
(एस० एन० मॉडल)
प्रभागीय निदेशक
सामाजिक वानिकी प्रभाग
मैनपुरी

Form-I
(for Linear Projects)
Govt. of Uttar Pradesh
Office of the District Collector
Kannauj (UP)

No. 865 / 14-1

Date: 19/11/16

TO WHOMSOEVER IT MAY CONCERN

In compliance of the Ministry of Environment and Forest (MoEF), Government of India letter No 11- 9/98-FC (Pt.) dated 3rd August, 2009 and dated 5th February, 2013 where in the MoEF issued guidelines on submission of evidences for having initiated and completed the process of settlement of rights under the Scheduled Tribes and other Traditional Forest dwellers (Recognition of forest Rights) Act, 2006 ("FRA" for short) on the forest land proposed to be diverted for non-forest purposes. in further modification of above said letters, MOEF exempted the requirement of initiation and completion of process for recognition and vesting of forest rights of scheduled tribes and other traditional forest Dwellers in case of Linear Projects vide Ministry of Environment and Forest (MoEF) Government of India's letter no. 11-9/98-FC (pt) dated 28-10-2014.

It is further certified that-

An area of 0.320 ha. at forest land is proposed to be diverted in favour of South East U.P Power transmission co. Limited, Vibhuti Khand Gomti nagar Lucknow (Name of User Agency) for Construction of 765 kw s/c Mainpuri-Unnao Transmission line forest land includes Saurikh -Vidhuna road, lower ganga canal, Tirwa-Bela NH-234 (purpose for diversion of forest land) in Kannauj district falls within in the jurisdiction of Tirwa Tehsil

The proposal does not involve recognized right of primitive tribal groups and pre agricultural communities.

The 'Forest land' to be diverted is a plantation and notified as 'Forest' less the 75 years prior to 13th December 2005 and located in villages Sarwa, Chatarpur Mannaapurwa, Madhepura where in no recorded population of Scheduled tribes and traditional forest dwellers is available as per the census of 2001 and 2011

D.F.O. 19/11/16

प्रभागीय वन अधिकारी
कन्नौज वन प्रभाग
कन्नौज

2/11/16
District Magistrate
Kannauj
जिलाधिकारी

(Forest Proposal No.: FP/U.P./TRANS/21539/2016)

UNDERTAKING FOR FOREST RIGHT ACT (FRA – 2006)
Certificate Submission

To,
Divisional Forest Officer,
Forest Division,
Kanpur Nagar.

Subject : Undertaking for FRA Certificate.

Respected Sir,

We would like to inform you that we have submitted online proposal regarding Forest clearance of Protected Forest land proposed for diversion for construction of power transmission line across Kanpur – Delhi (NH-91) between chainage no.382-383, Lower Ganga Canal – Kanpur branch between chainage no.23/3 - 24/4, Kanpur – Kasganj Railway line between chainage no.54/0 – 55/0 in Tehsil – Billhaur, District Kanpur Nagar.

As per guidelines issued by Govt. of India, Ministry of Environment, Forest and Climate Change (FC-Division) vide File no. 11-43/2013-FC dated 26.02.2019 regarding compliance of "Scheduled Tribes and other Traditional Forest Dwellers (Recognition of Forest Rights) Act 2006".

It is undertaking that the compliance of above subjected FRA certificate is in process at office of District Magistrate, Kanpur Nagar and will be submitted before Stage –II approval compliances of final approval or before as per received from office of District Magistrate.



Authorised Signatory
South East U.P. Power Transmission Co. Ltd.

UNDERTAKING FOR FOREST RIGHT ACT (FRA – 2006)
Certificate Submission

**To,
Divisional Forest Officer,
Forest Division,
Unnao.**


Subject : Undertaking for FRA Certificate.

Respected Sir,

We would like to inform you that we have submitted online proposal regarding Forest clearance of Protected / Reserve Forest land proposed for diversion for construction of 765KV S/C Mainpuri – Unnao power transmission line across Kanpur – Lucknow (NH-25) between chainage no.53-54, Prayagraj – Bilgram Road between chainage no.79-80, Kanpur – Lucknow Railway line between chainage no.79/0 – 80/0, Unnao – Balamau Railway line between chainage no.7/14 – 7/15, Murtazanagar / Maraundha / Mavaiya van block in Tehsil – Unnao, District Unnao.

As per guidelines issued by Govt. of India, Ministry of Environment, Forest and Climate Change (FC-Division) vide File no. 11-43/2013-FC dated 26.02.2019 regarding compliance of “Scheduled Tribes and other Traditional Forest Dwellers (Recognition of Forest Rights) Act 2006”.

It is undertaking that the compliance of above subjected FRA certificate is in process at office of District Magistrate, Unnao and will be submitted before Stage –II approval compliances of final approval or before as per received from office of District Magistrate.

A handwritten signature in blue ink is written over a circular blue stamp. The stamp contains the text "South East U.P. Power Transmission Co. Ltd." around the perimeter and "Lucknow" in the center, with a small star at the bottom.

**Authorised Signatory
South East U.P. Power Transmission Co. Ltd.**



SOUTH EAST U.P. POWER TRANSMISSION COMPANY LIMITED

409, Fourth Floor, Shalimar Titanium
Vibhuti Khand, Gomati Nagar, Lucknow-226010, Uttar Pradesh
CIN No.U40105UP2009PLC038216
e-mail- info@seuptcl.com;

(Proposal No. FP/UP/TRANS/15538/2015)

न्यूनतम वनभूमि प्रमाण - पत्र

प्रमाणित किया जाता है कि प्रस्तावित 765 के० वी० एकल परिपथ मैनपुरी - बारा सर्किट -1 ट्रांसमिशन लाइन के निर्माण कार्य में कानपुर नगर वन प्रभाग में संरक्षित 0.8155 हे० एवं आरक्षित 3.5583 हे० अर्थात् 4.3738 हे० मार्ग के दोनों तरफ पड़ने वाले वृक्षों एवं पटरी वन भूमि के अतिरिक्त कोई अन्य विकल्प नहीं है, और मांगी गयी पटरी वन भूमि योजना की आवश्यकता को देखते हुए न्यूनतम है।

अनुराग शुक्ला
ग्रुप हेड



क्षेत्रीय वन अधिकारी
रेंज - बिल्हौर
सा0वा0 प्रभाग कानपुर

उप प्रभागीय वनाधिकारी
सामाजिक वानिकी प्रभाग
कानपुर (उ०प्र०)

प्रभागीय वनाधिकारी
वन प्रभाग - कानपुर नगर
प्रभागीय निदेशक
सामाजिक वानिकी प्रभाग
कानपुर



SOUTH EAST U.P. POWER TRANSMISSION COMPANY LIMITED

409, Fourth Floor, Shalimar Titanium
Vibhuti Khand, Gomati Nagar, Lucknow-226010, Uttar Pradesh
CIN No.U40105UP2009PLC038216
e-mail- info@seuptcl.com;

(Proposal No. – FP/UP/TRANS/21539/2016)

नेट प्रेजेंट वैल्यू (N.P.V.) का प्रमाण पत्र

प्रमाणित किया जाता है कि 765kV एकल पथ मैनपुरी - उन्नाव ट्रांसमिशन लाइन के निर्माण के लिए प्रेषित प्रस्ताव में प्रभावित होने वाली मैनपुरी वन प्रभाग में 1.5364 हे०, कन्नौज वन प्रभाग में 0.3200 हे०, कानपुर नगर वन प्रभाग में 4.3738 हे० तथा उन्नाव वन प्रभाग में 9.3816 हे०, कुल 15.6118 हे० वन भूमि जिसकी Net Present Value (NPV) की धनराशि साउथ ईस्ट यू० पी० पावर ट्रांसमिशन कंपनी लिमिटेड अदा करने हेतु वचनबद्ध है

भविष्य में यदि माननीय उच्चतम न्यायालय या भारत सरकार के द्वारा शुद्ध वर्तमान मूल्य की दर में कोई बदलाव होता है तो नए दर से धनराशि अदा करने हेतु साउथ ईस्ट यू० पी० पावर ट्रांसमिशन कंपनी लिमिटेड वचनबद्ध है।



(अनुराग शुक्ला)
ग्रुप हेड

साउथ ईस्ट यू० पी० पावर ट्रांसमिशन कम्पनी लिमिटेड.

प्रतिहस्ताक्षरित



SOUTH EAST U.P. POWER TRANSMISSION COMPANY LIMITED

Levana Cyber Heights, 1 st Floor, Office No. 117-B,
Vibhuti Khand, Gomati Nagar, Lucknow-226010, Uttar Pradesh
CIN No.U40105UP2009PLC038216

e-mail- info@Seupptcl.com; website-www.seupptcl.com

**परियोजना का नाम: 765 kV एकल पथ मैनपुरी - उन्नाव विद्युत पारेषण लाइन जो कि उ० प्र० राज्य के जनपद - मैनपुरी, कन्नौज, कानपुर एवं उन्नाव से होकर गुजरेगी।
(Forest Proposal No.: FP/U.P./TRANS/21539/2016)**

वन संरक्षण अधिनियम 1980 का प्रमाण पत्र

प्रमाणित किया जाता है कि साउथ ईस्ट यू० पी० पावर ट्रांसमिशन कंपनी लिमिटेड, निर्माणाधीन 765 के० वी० एकल पथ मैनपुरी - उन्नाव विद्युत पारेषण लाइन के निर्माण में वन संरक्षण अधिनियम 1980 में निहित दिशा - निर्देशों का उल्लंघन न करने के लिए वचनबद्ध है।


(संजय कुमार सिंह)

महाप्रबंधक -पारेषण लाइन

साउथ ईस्ट यू० पी० पावर ट्रांसमिशन कम्पनी लिमिटेड



प्रतिहस्ताक्षरित

TRANSMISSION LICENSE, 2013 UNDER ELECTRICITY ACT- 2003

TO
SOUTH EAST U P POWER TRANSMISSION COMPANY LTD. (SEUPPTCL)

(License no.1 of 2013)

1. The Uttar Pradesh Electricity Regulatory Commission (hereinafter referred to as "the Commission"), in exercise of the powers under Section 14 of the Electricity Act, 2003 (hereinafter referred to as "the Act"), hereby confers this license upon SOUTH EAST U P Power Transmission Company Ltd. (hereinafter referred to as 'SEUPPTCL' or 'the licensee'), a company incorporated under the Companies Act, 1956 and having its registered office at Shalimar Titanium, 601 – 602, 6th Floor, Plot No. TC/G-1/1, Vibhuti Khand, Gomti Nagar, Lucknow-226010 to undertake the business of build, own, operate, maintain and transfer (BoO) basis of the transmission system given at Annexure-1.
2. This License may be called "The SOUTH EAST U P Power Transmission Company Ltd. (SEUPPTCL) Transmission License, 2013 (License no.1 of 2013)".
3. (a) The transmission license shall, unless revoked earlier, remain in force for a period of 25 years; with effect from date of issue of this license.
(b) If the useful life of the transmission system extends beyond this license period of 25 years, SEUPPTCL may make an application two years prior to expiry of the initial period of license for grant of license for a further period of 10 years, which shall be considered by the Commission in accordance with the then prevailing laws;
4. SEUPPTCL shall remain bound by the provisions of the Act, the rules and regulations framed there under, in particular the transmission license regulations, Indian Electricity Grid Code, UP Electricity Grid Code, the Standards specified by the Central Electricity Authority and the orders & directions of the Commission issued from time to time.
5. SEUPPTCL, as Transmission Licensee, shall carry out the responsibilities conferred upon it, in particular but not limited to, under UP Electricity Grid Code, UPERC (Terms & Conditions for Open Access) Regulations, 2004, UPERC (Grant of connectivity to Intra State Transmission System) Regulations, 2010 including their amendments and modifications as and when carried out. SEUPPTCL shall provide non-discriminatory open access to its transmission system for use by any other licensee, including a distribution licensee or an electricity trader, or generating company or any other person in accordance with the Uttar Pradesh Electricity Regulatory Commission (Open Access in intra- State Transmission) Regulations, as amended from time to time
6. The licensee shall comply with the directions of the Regional Load Dispatch Centre under sub-section (3) of section 28 or subsection (1) of section 29 of the Act and the directions of the State Load Dispatch Centre under subsection (2) of section 32 or subsection (1) of section 33 of the Act, as may be issued from time to time for maintaining the availability of the transmission system;



[Signature]

Page 1 of 3

(Arun Kumar Srivastava)
Secretary
U. P. Electricity Regulatory Commission

7. The Transmission Service Agreement (TSA) entered into between the licensee and long term transmission customers shall be honored by the parties involved in the TSA,
8. The applicant shall not enter into contract or otherwise engage in the business of trading in electricity during the period of subsistence of the transmission license;
9. The applicant shall not undertake any other business for optimum utilization of the transmission system without prior intimation to the Commission.
10. Unless otherwise specified by the Commission, the licensee shall pay an annual license fee in accordance with UPERC(Fee & Fine) Regulations, 2010 and amendments / re-enactments made thereof. The license fee for a part of the year shall be paid on pro-rata basis. The year for the purpose of this clause shall mean a financial year i.e. a period of twelve months from 1st April of a year to 31st March of the following year.
11. The licensee may lay down or place electric supply lines and other installations subject to provisions of section 67 to 69 and 159 to 161 of the Electricity Act, 2003.
12. The licensee shall ensure adherence with the requirement laid down under section 164 of Electricity Act, 2003.
13. The license may be revoked subject to section 19 of Electricity Act, 2003 at any time during its period of operation as specified in Electricity Act, 2003.

Dated: 29 April, 2013

Place: Lucknow

(Signature)
Secretary 29/4/13



(Arun Kumar Srivastava)
Secretary
U. P. Electricity Regulatory Commission
Lucknow

Annexure-1

Transmission Project Elements

765 kV S/C Transmission Lines (Kms) (approx.)	
(i)	765 kV SC Mainpuri-Bara with Quad Bersimis – 362 Kms;
(ii)	765 kV SC Mainpuri-Bara with Quad Bersimis – 362 Kms;
(iii)	765 kV SC Mainpuri-Unnao with Quad Bersimis – 192 Kms;
400 kV D/C (Quad Moose) Transmission Lines (Kms) (approx.)	
(iv)	400 kV DC (Quad Moose) Mainpuri(765kV)-Aligarh – 93 Kms;
(v)	400 kV DC (Quad Moose) Gonda-Shahjahanpur – 220 Kms;
(vi)	400 kV DC (Quad Moose) Tanda-Gonda – 95 Kms;
(vii)	400 kV DC (Quad Moose) Rewa Road-Karchhana – 29.2 Kms;
(viii)	400 kV DC (Quad Moose) Rewa Road-Meja – 33.5 Kms;
(ix)	400 kV DC (Quad Moose) Bara-Meja – 29.2 Kms;
(x)	400 kV DC (Quad Moose) Bara- Karchhna – 39.5 Kms;
400 kV D/C (Twin Moose) LILO Transmission Lines (Kms) (approx.)	
(xi)	(a) LILO of both circuits of 400 kV DC Orai-Mainpuri (PG) at Mainpuri (765kV) with Twin Moose – 43.3 Kms;
	(b) LILO of 400 kV Sarojininagar-Kursi Road (PG) at 400 kV Sultanpur Road with Twin Moose – 6.5 Kms;
	(c) LILO of 400 kV Panki-Obra at 400 kV Rewa Road with Twin Moose – 0.8 Kms;
	(d) LILO of 400 kV Obra-Sultanpur at 400 kV Aurai with Twin Moose – 1.2 Kms.
EHV Substation Bays	
(i)	765/400 kV Mainpuri (AIS) – 2X1000 MVA, 765/400 kV;
(ii)	400/220 kV Rewa Road (GIS) – 2X315 MVA, 400/220 kV;
(iii)	400/220/132 kV Gonda (AIS) – 2X315 MVA, 400/220 kV, 2X100 MVA, 220/132 kV;
(iv)	400/220/132 kV Sultanpur Road, Lucknow (GIS) – 2X500 MVA, 400/220 kV, 2X160 MVA, 220/132 kV;
(v)	400/220/132 kV Aurai (AIS) – 2X315 MVA, 400/220 kV, 2X160 MVA, 220/132 kV.



Ar
29/4/13

(Arun Kumar Srivastava)
Secretary
U. P. Electricity Regulatory Commission
Lucknow

(Proposal No. - FP/UP/TRANS/21539/2016)

तीन वैकल्पिक रूट्स का तुलनात्मक जस्टिफिकेशन

प्रमाणित किया जाता है , कि प्रस्तावित 765 के० वी० एकल पथ मैनपुरी - उन्नाव ट्रान्समिशन लाइन के निम्नलिखित तीन रूट्स का टेक्नो कमर्शियल जस्टिफिकेशन किया गया, जिसमे बेहतर पहुँच, लाइन की लम्बाई एवं कम वन क्षेत्र के आधार पर प्रस्तावित लाइन रूट - 2 को उचित पाया गया और फाइनल किया गया है।

क्रम	नाम	लम्बाई (किमी०)	वन क्षेत्रफल (हे०)	टिप्पणी
1.	प्रस्तावित लाइन रूट - 1	197.80	18.2242	अनुपयुक्त
2.	प्रस्तावित लाइन रूट - 2	187.77	15.6118	उपयुक्त (फाइनल)
3.	प्रस्तावित लाइन रूट - 3	192.46	17.4745	अनुपयुक्त



अनुराग शुक्ला
ग्रुप हेड

साउथ ईस्ट यू० पी० पावर ट्रान्समिशन कम्पनी लिमिटेड

प्रतिहस्ताक्षरित


SOUTH EAST U.P. POWER TRANSMISSION COMPANY LIMITED

Levana Cyber Heights, 1 st Floor, Office No. 116,
Vibhuti Khand, Gomati Nagar, Lucknow-226010, Uttar Pradesh
CIN No. U40105UP2009PLC038216
e-mail- Info@Seuptcl.com; website-www.seuptcl.com

**परियोजना का नाम: 765 kV एकल पथ मैनपुरी - उन्नाव विद्युत पारेषण लाइन जो कि उ० प्र०
राज्य के जनपद - मैनपुरी, कन्नौज, कानपुर एवं उन्नाव से होकर गुजरेगी।
(Forest Proposal No.: FP/U.P./TRANS/21539/2016)**

दुर्लभ वनस्पति और प्राणी जगत प्रमाण पत्र

प्रमाणित किया जाता है कि प्रस्तावित 765 के० वी० एकल पथ मैनपुरी - उन्नाव ट्रांसमिशन लाइन के निर्माण क्षेत्र में वनस्पति और प्राणीजगत की दुर्लभ / संकटापन्न / विशिष्ट प्रजातियां नहीं पाई जाती है।



(संजय कुमार सिंह)

महाप्रबंधक -पारेषण लाइन

साउथ ईस्ट यू० पी० पावर ट्रांसमिशन कम्पनी लिमिटेड


प्रतिहस्ताक्षरित


(श्री. यादव)

प्रभागीय निदेशक

सामाजिक वानिकी प्रभाग

कानपुर


उप प्रभागीय वन अधिकारी
सामाजिक वानिकी प्रभाग
कानपुर


(श्री. संकर)
क्षेत्रीय वन अधिकारी
बिल्हौर, कानपुर नगर


SOUTH EAST U.P. POWER TRANSMISSION COMPANY LIMITED

Levana Cyber Heights, 1 st Floor, Office No. 117-B,
Vibhuti Khand, Gomati Nagar, Lucknow-226010, Uttar Pradesh
CIN No.U40105UP2009PLC038216
e-mail- Info@Seuptcl.com; website-www.seuptcl.com

(Proposal No. – FP/UP/TRANS/21539/2016)

पर्यावरण संवेदनशील क्षेत्र न होने के सम्बन्ध में प्रमाण पत्र

प्रमाणित किया जाता है कि जनपद कानपुर नगर में प्रस्तावित 765 के० वी० एकल पथ मैनपुरी – उन्नाव ट्रान्समिशन लाइन के निर्माण में कोई पर्यावरण संवेदनशील क्षेत्र प्रभावित नहीं हो रहा है।



(संजय कुमार सिंह)

महाप्रबंधक -पारेषण लाइन
साउथ ईस्ट यू० पी० पावर ट्रान्समिशन कम्पनी लिमिटेड

प्रतिहस्ताक्षरित

SW

(अरुण दादव)
प्रभागीय निदेशक
सामाजिक वानिकी प्रभाग
कानपुर

उप प्रभागीय प्रनाधिकारी
सामाजिक वानिकी प्रभाग
कानपुर

(सुनील स्वर्सेना)
क्षेत्रीय वन अधिकारी
बिन्दौर, कानपुर नगर




SOUTH EAST U.P. POWER TRANSMISSION COMPANY LIMITED

Levana Cyber Heights, 1 st Floor, Office No. 117-B,
Vibhuti Khand, Gomati Nagar, Lucknow-226010, Uttar Pradesh
CIN No. U40105UP2009PLC038216
e-mail- Info@Seupptcl.com; website-www.seupptcl.com

**परियोजना का नाम: 765 kV एकल पथ मैनपुरी - उन्नाव विद्युत पारेषण लाइन जो कि उ० प्र० राज्य के जनपद - मैनपुरी, कन्नौज, कानपुर एवं उन्नाव से होकर गुजरेगी।
(Forest Proposal No.: FP/U.P./TRANS/21539/2016)**

क्षतिपूर्क वृक्षारोपण पर व्यय होने वाली धनराशि के वचनबद्धता सम्बन्धी प्रमाण पत्र

प्रमाणित किया जाता है कि, प्रस्तावित 765 के० वी० एकल पथ मैनपुरी - उन्नाव ट्रान्समिशन लाइन के निर्माण के दौरान जितने वृक्षों का पातन होगा उनकी क्षति पूर्ति वन विभाग द्वारा पुनः वृक्षारोपण हेतु जो व्यय निर्धारित किया जायेगा उसका साउथ ईस्ट यू० पी० पावर ट्रान्समिशन कम्पनी लिमिटेड, लखनऊ द्वारा भुगतान किया जायेगा। यह भी प्रमाणित किया जाता है कि उपरोक्त पारेषण लाइन के निर्माण में प्रभावित होने वाले वृक्षों का निस्तारण किसी कारण वन विभाग द्वारा नहीं हो सका तो इन वृक्षों का मूल्य बाजार भाव से कार्य करने से पूर्व वन विभाग को भुगतान किया जायेगा।



(संजय कुमार सिंह)

महाप्रबंधक - पारेषण लाइन
साउथ ईस्ट यू० पी० पावर ट्रान्समिशन कम्पनी लिमिटेड

प्रतिहस्ताक्षरित

SW

(श्रद्धा यादव)

प्रभागीय निदेशक
सामाजिक वानिकी प्रभाग
कानपुर

उप प्रभागीय अधिकारी
सामाजिक वानिकी प्रभाग
कानपुर

(अनुज सक्सेना)
क्षेत्रीय वन अधिकारी
बिल्डोर, कानपुर नगर

SOUTH EAST U.P. POWER TRANSMISSION COMPANY LIMITED

Levana Cyber Heights, 1 st Floor, Office No. 117-B,
Vibhuti Khand, Gomati Nagar, Lucknow-226010, Uttar Pradesh
CIN No.U40105UP2009PLC038216
e-mail- Info@Seuptcl.com; website-www.seuptcl.com

8
41

(Proposal No. - FP/UP/TRANS/21539/2016)

प्रभावित वन भूमि से 10 कि० मी० की परिधि में कोई सेंचुरी / वन जीव विहार नहीं है
सम्बन्धी प्रमाण पत्र

प्रमाणित किया जाता है, कि प्रस्तावित 765 के० वी० एकल पथ मैनपुरी - उन्नाव ट्रान्समिशन लाइन क्षेत्र में 10 कि० मी० की परिधि में कोई सेंचुरी, वन विहार, सरकारी फार्म, राष्ट्रीय उद्यान, वन्यजीव अभ्यारण्य, जैव मंडल, रिजर्व बाघ, रिजर्व हाथी, कॉरिडोर आदि नहीं है।



(संजय कुमार सिंह)

महाप्रबंधक - पारेषण लाइन
साउथ ईस्ट यू० पी० पावर ट्रान्समिशन कम्पनी लिमिटेड

प्रतिहस्ताक्षरित

W
(श्रद्धा यादव)
प्रभागीय निदेशक
सामाजिक वानिकी प्रभाग
कानपुर

उप प्रभागीय वनोधिकारी
सामाजिक वानिकी प्रभाग
कानपुर


(सुब्रह्म सुब्रह्म)
क्षेत्रीय वन अधिकारी
बिल्हौर, कानपुर नगर

शुद्ध वर्तमान मूल्य (एन.पी.वी.) धनराशि की गणना

सामाजिक प्रभाग कानपुर के अन्तर्गत प्रस्तावित 765 के०वी० एकल पथ मैनपुरी-उन्नाव पारेषण लाइन निर्माण हेतु एस०ई०यू०पी०टी०सी०एल० में प्रभावित संरक्षित वन भूमि का शुद्ध वर्तमान मूल्य की गणना निम्न है-

प्रभावित संरक्षित वनभूमि का क्षेत्रफल- 4.3738 हे०

प्रभावित संरक्षित वन भूमि का वानस्पतिक घनत्व- 0.4

प्रभावित वन भूमि का इको क्लास- 3

प्रभावित आरक्षित वन भूमि का शुद्ध वर्तमान मूल्य- 4.3738×1228590

$$= 5373606.94$$

$$\text{OR} = 53,73,607.00$$

(रु० तिरपन लाख तिहत्तर हजार छः सौ सात मात्र)

(दिव्या)


प्रभागीय निदेशक
सामाजिक वानिकी प्रभाग
कानपुर


भाग - 2


(सम्बंधित उप वन संरक्षक द्वारा भरा जाना है)

1.	परियोजना / स्कीम का नाम	765 के0 वी0 सिंगल सर्किट मैनपुरी - उन्नाव लाइन के निर्माण हेतु मैनपुरी, कन्नौज, कानपुर नगर, उन्नाव वन प्रभागों में कुल 15.6118 हे० वन भूमि के गैर वानिकी प्रयोग की अनुमति।
1.1	राज्य / संघ शासित क्षेत्र	उत्तर प्रदेश
1.2	वन प्रभाग	कानपुर नगर
1.3	वर्णोत्तर प्रयोग के लिए प्रस्तावित वन भूमि का क्षेत्रफल (हे०)	आरक्षित 3.5583 हे० तथा संरक्षित 0.8155 हे० (कुल 4.3738 हे०)
1.4	वन की कानूनी स्थिति	आरक्षित / संरक्षित
1.5	हरियाली का घनत्व	0.4
1.6	प्रजातिवार (वैज्ञानिक नाम) और परिधि श्रेणीवार वृक्षों की परिगणना (संलग्न की जाए)	कानपुर वन प्रभाग में प्रस्तावित आरक्षित व संरक्षित वन भूमि के बाधक वृक्षों की सूची प्रस्ताव में संलग्न है।
1.7	सिंचाई जलीय परियोजनाओं के सम्बन्ध में ऐ०फ० आर० एल० ४ मी० भी संलग्न किये जाएं।	लागू नहीं
1.8	भूक्षरण के लिए वन क्षेत्र की संवेदनशीलता पर संक्षिप्त टिप्पणी।	नहीं
1.9	वनेत्तर प्रयोग के लिए प्रस्तावित स्थल की वन की सीमा से अनुमानित दूरी।	प्रस्तावित ट्रांसमिशन लाइन वन क्षेत्र के ऊपर से गुजरेगी
1.10	क्या फार्म राष्ट्रीय उद्यान, वन्य जीव अभ्यारण्य जैव मंडल, रिजर्व बाघ, रिजर्व हाथी कॉरिडोर आदि का भाग है (यदि हाँ तो क्षेत्र का ब्यौरा और प्रमुख वन्य जीव वार्डन की टिप्पणियां अनुबंधित की जायें)	नहीं
1.11	क्षेत्र में वनस्पति और प्राणी जाति की दुर्लभ / संकटापन्न/ विशिष्ट प्रजातियां पायी जाती हैं, यदि हाँ तो तत्सम्बन्धी ब्यौरा दें।	नहीं
2.	प्रयोक्ता एजेंसी द्वारा भाग - १ कालम २ में प्रस्तावित वन भूमि की आवश्यकता परियोजना के लिए अपरिहार्य और निवननतम है यदि नहीं तो मांगे गए विकल्पों के ब्योरो के साथ मदवार संस्तुत क्षेत्र क्या है।	प्रस्तावित क्षेत्र अपरिहार्य व न्यूनतम है
3.	क्या अधिनियम के उल्लंघन में कोई कार्य किया गया है (हाँ/ नहीं) यदि हाँ तो कार्य की अवधि दोषी अधिकारियों पर की गयी कार्यवाही सहित कार्य का ब्यौरा दें। क्या उल्लंघन सम्बन्धी कार्य भी चल रहे हैं।	नहीं
4.	प्रतिपूरक वनीकरण स्कीम का ब्यौरा।	
4.1	प्रतिपूरक वनीकरण के लिए अभिनिर्धारित वनेत्तर क्षेत्र / अभिक्रमित वन क्षेत्र आसपास के वन से इसकी दूरी भूखंडों की संख्या प्रत्येक भूखंड का आकार आदि का विवरण।	

4.2	प्रतिपूरक वनीकरण के लिए अभिनिर्धारित वनेत्तर क्षेत्र / अवक्रमित वन क्षेत्र के आसपास की सीमाओं को दर्शाता मैप।	-
4.3	रोपित की जाने वाली प्रजातियों सहित प्रतिपूरक वनीकरण स्कीम के विवरण	-
4.4	कार्यान्वयन एजेंसी, समय, अनुसूची लागत, ढांचा आदि।	-
4.4.1	प्रतिपूरक वनीकरण स्कीम के लिए कुल वित्तीय परिव्यय	-
4.4.2	मा० उच्च न्यायालय द्वारा निर्धारित वन भूमि का शुद्ध वर्तमान मूल्य।	-
4.5	प्रतिपूरक वनीकरण के लिए अभिनिर्धारित क्षेत्र की उपयुक्तता के बारे में और प्रबंधकीय दृष्टिकोण से सक्षम प्राधिकरण से प्रमाण पत्र (सम्बंधित उप वन संरक्षक द्वारा हस्तांतरित किया जाए)	-
5.	जिला उपवन संरक्षक की स्थल निरीक्षण रिपोर्ट विशेषतः उपर्युक्त कालम - ७, ८ और ९ में पूछे गए तथ्यों को दर्शाते हुए (संलग्न करें)	संलग्न है
6.	विभाग / जिला प्रोफाइल	-
6.1	जिले का भौगोलिक क्षेत्र	-
6.2	जिले का वन क्षेत्र	31.55 वर्ग किमी
6.3	मामलों की संख्या सहित १९८० से वनेत्तर प्रयोग में लाया गया कुल वन क्षेत्र	5398.255 वर्ग किमी
7.	१९८० से निर्धारित कुल प्रतिपूरक वनीकरण का लक्ष्य	8346 हे०
7.1	दंड के रूप में	-
7.2	वन भूमि पर	-
7.3	गैर वन भूमि पर	17069 हे०
8.	प्रतिपूरक वनीकरण में हुयी प्रगति	-
8.1	दंड के रूप में वनीकरण	-
8.2	वन भूमि पर	-
8.3	गैर वन भूमि पर वनीकरण	-
9.	प्रस्ताव को स्वीकृत करने अथवा प्रस्ताव को अन्यथा लेने के सम्बन्ध में उप वन संरक्षक की विशेष संस्तुति	48.281 हे० प्रस्ताव को स्वीकृत किये जाने की संस्तुति की जाती है


क्षेत्रीय वन अधिकारी
 रैंज - सिल्लौर
 सा०या० प्रभाग कानपुर


 उप प्रभागीय वनाधिकारी
 सामाजिक वानिकी प्रभाग
 कानपुर (उ०प्र०)


 प्रभागीय वनाधिकारी
 वन प्रभाग - कानपुर नगर
 प्रभागीय निदेशक
 सामाजिक वानिकी प्रभाग
 कानपुर

कार्यालय प्रभागीय निदेशक, सामाजिक वानिकी वन प्रभाग, कानपुर
पत्रांक ५४०९ / १५-१ कानपुर, दिनांक, १७/०५/२०२५

सेवा में,

मुख्य वन संरक्षक
कानपुर मण्डल, कानपुर

विषय:-

साउथ ईस्ट यूपी पावर ट्रांसमिशन लि० द्वारा ७६५ के०वी० सिंगल सर्किट मैनपुरी-उन्नाव पारेषण लाइन के निर्माण हेतु मैनपुरी में प्रभावित १.५३६४ हे० संरक्षित वनभूमि के गैर वानिकी प्रयोग व २३८ वृक्षों के पातन, कन्नौज में प्रभावित ०.३२ हे० संरक्षित वनभूमि के गैर वानिकी प्रयोग व ८ वृक्षों के पातन, , कानपुर में प्रभावित ०.८१५५ हे० संरक्षित एवं ३.५५८३ हे० आरक्षित वनभूमि के गैर वानिकी प्रयोग व ३९८ वृक्षों के पातन तथा उन्नाव में प्रभावित ०.६८१३ हे० संरक्षित एवं ८.७००३ हे० आरक्षित वनभूमि के गैर वानिकी प्रयोग व १५०२ वृक्षों के पातन अर्थात् ३.३५३२ हे० संरक्षित एवं १२.२५८६ हे० आरक्षित वनभूमि कुल १५.६११८ हे० वनभूमि के गैर वानिकी प्रयोग एवं बाधक २१४६ वृक्षों के पातन की अनुमति के सम्बन्ध में।

सन्दर्भ:-

कार्यालय मुख्य वन संरक्षक/नोडल अधिकारी, पर्यावरण, वन एवं जलवायु परिवर्तन विभाग, उ०प्र० लखनऊ की पत्र संख्या २९६५/११-सी-FP/UP/Trans/21539/2016 दिनांक १५.०४.२०२५।

उपरोक्त संदर्भित पत्र के अनुपालन में कानपुर वन प्रभाग से सम्बन्धित कमियों का निराकरण कर निम्न प्रकार बिन्दुवार ऑनलाइन अपलोड कर दी गयी हैं-

क्र०सं०	आपत्ति	निराकरण
१	ऑनलाइन अपलोड किये गये पारेषण लाइन के नीचे रिक्त स्थानों में बौने मुख्यतः औषधीय पौधों का वृक्षारोपण एवं १० वर्षों का अनुरक्षण सहित प्राक्कलन में मंहगाई दर, मजदूरी दर गलत है, जोकि त्रुटिपूर्ण है। अतः सही प्राक्कलन ऑनलाइन अपलोड करें एवं Additional information Detail से त्रुटिपूर्ण प्राक्कलन डिलीट करें।	संशोधित प्राक्कलन अपलोड कर दिया गया है।
२	ऑनलाइन अपलोड किये गये एन०पी०वी० की गणना में दर त्रुटिपूर्ण ली गयी है। अतः इसे डिलीट कर सही दर के अनुसार संशोधित एन०पी०वी० की गणना ऑनलाइन अपलोड करें एवं त्रुटिपूर्ण गणना डिलीट करें।	संशोधित एन०पी०वी की अपलोड कर दिया गया है।
३	प्रभागीय वनाधिकारी की संस्तुति हिन्दी भाग-२ में जिला प्रोफाइल में विवरण भरा नहीं गया है।	जिला प्रोफाइल में विवरण भर दिया गया है।
४	Additional information Detail के क्रमांक-१, ११, १२, १५, २० एवं २१ में अपलोड अभिलेखों में प्रस्तावित वनभूमि का क्षेत्रफल गलत अंकित है।	संशोधित कर दिया गया है।

5	ऑनलाइन अपलोड किये गये पूर्ण प्रस्ताव की पी0डी0एफ0 फाइल में प्रस्तावित वनभूमि का क्षेत्रफल गलत अंकित है। अतः सही क्षेत्रफल अंकित कर संशोधित पी0डी0एफ0 फाइल में प्रस्तावित वनभूमि का क्षेत्रफल गलत अंकित है। अतः सही क्षेत्रफल अंकित कर संशोधित पी0डी0एफ0 फाइल ऑनलाइन अपलोड अपलोड करें।	संशोधित पी0डी0एफ0 फाइल अपलोड कर दी गई है।
6	ऑनलाइन अपलोड किये गये ई0डी0एस0 उत्तर में प्रस्तावित वनभूमि का क्षेत्रफल त्रुटिपूर्ण है। अतः इसे डिलीट करें।	डिलीट कर दिया गया है।



(दिव्या)

प्रभागीय निदेशक
सामाजिक वानिकी प्रभाग,
कानपुर

संख्या 4809 / समदिनांकित।

प्रतिलिपि—महाप्रबन्धक (पारेषण), साउथ ईस्ट उ0प्र0 पावर ट्रांसमिशन लि0, लेवाना साइबर हाइट्स बिल्डिंग, पहली मंजिल, ऑफिस स्पेस—116, विभूति खण्ड, गोमतीनगर, लखनऊ



(दिव्या)

प्रभागीय निदेशक
सामाजिक वानिकी प्रभाग,
कानपुर


765kV S/C Mainpuri - Unnao Transmission Line

Proposal No. FP / UP / TRANS / 21539 / 2016

Sl.	Forest Division	Forest Range	Forest Crossing Location	Tower Identification	Village	Corridor Width (m)	Line Length (m)	Protected Forest Area (sqm)	Reserve Forest Area (sqm)	Protected Forest Area (Ha)	Reserve Forest Area (Ha)	Total Forest Area Division Wise (Ha)
1.MAINPURI												
1.1	Mainpuri	Mainpuri	SH - 84 (Mainpuri - Shikohabad)	Dead End - 01	Kharra	64	40	2560	0.0000	0.2560	0.0000	1.5364
1.2	Mainpuri	Mainpuri	Lower Ganga Canal Kanpur Branch	SB - 6/0	Badanpur	64	39.03	2497.92	0.0000	0.2498	0.0000	
1.3	Mainpuri	Mainpuri	Shikohabad - Farrukhabad Rly. Crossing AP 6/0 - AP 7/0	E/0 - 7/0	Ramnagar	64	82	5248	0.0000	0.5248	0.0000	
1.4	Mainpuri	Mainpuri	SH - 83 (Mainpuri - Etawah) AP 10/0 - AP 11/0	10/0 - 11/0	Singhpura	64	20	1280	0.0000	0.1280	0.0000	
1.5	Mainpuri	Mainpuri	Lower Ganga Canal Kanpur Branch 11/1 - 11/2	11/1 - 11/2	Singhpura North	64	39.03	2497.92	0.0000	0.2498	0.0000	
1.6	Mainpuri	Kishni	NH - 92 (Etawah - Bawar) AP 27/0 - AP 28/0	27/0 - 28/0	Kushmara	64	20	1280	0.0000	0.1280	0.0000	
Sub Total								15363.84	0.0000	1.5364	0.0000	
2.KANNAUJ												
2.1	Kannauj	Chhibaramau	MDR (Saurik - Bidhuna) 31/3 - 31/4	31/3 - 31/4	Sadha Nagia	64	10	640	0.0000	0.0640	0.0000	0.3200
2.2	Kannauj	Kannauj	LOWER GANGA CANAL - KANPUR BRANCH 37/3 - 37/4	37/3 - 37/4	Madanpurwa	64	20	1280	0.0000	0.1280	0.0000	
2.3	Kannauj	Kannauj	NH - 91A (Bela - Tirwa) AP 39/0 - AP 40/0	39/0 - 40/0	Madanpurwa khurd	64	20	1280	0.0000	0.1280	0.0000	
Sub Total								3200	0.0000	0.3200	0.0000	
3.Kanpur Nagar												
3.1	Kanpur Nagar	Bilhaur	LOWER GANGA CANAL (KANPUR BRANCH) 46/2 - 46/3	46/2 - 46/3	NEAR MADHEIYAN VILLAGE	64	50.43	3227.52	0.0000	0.3228	0.0000	4.3738
3.2	Kanpur Nagar	Bilhaur	KURAUJI FOREST BLOCK 46/5 - 46/6	46/5 - 46/6	NEAR KURAUJI VILLAGE	46.99	242.412	0.0000	11390.9399	0.0000	1.1391	
3.3	Kanpur Nagar	Bilhaur	NH-91 (KANPUR - DELHI) 53/0 - 54/0	53/0 - 54/0	NEAR UTTARJ VILLAGE	64	51.1	3270.4	0.0000	0.3270	0.0000	
3.4	Kanpur Nagar	Bilhaur	KANPUR-KASGANJ RAILWAY 54/0 - 55/0	54/0 - 55/0	NEAR UTTARI VILLAGE	64	25.89	1656.96	0.0000	0.1657	0.0000	
3.5	Kanpur Nagar	Bilhaur	KATRI WAZIDPUR SOOCHIT FOREST BLOCK 63/0 - 63/1	63/0 - 63/1	WAZIDPUR	64	378	0.0000	24192	0.0000	2.4192	
Sub Total								8154.88	35582.9399	0.8155	3.5583	

[Signature]
4.3738
East U.P. Power Transmission Co. Ltd.
LUCKNOW

4. Unnao											
4.1	Unnao	Unnao	Katri Maraundha Sanchit Forest Block 63/2 - 64/0	E3/2 - 64	PANATHA MARAUNDHA	64	470	0.0000	30690.00	0.0000	3.0000
4.2	Unnao	Unnao	MARAUNDA FOREST BLOCK 64/0 - 64A/1	64/0 - 64A/1	NEAR PANPATHA	64	234.2 95	0.0000	28594.8800	0.0000	1.6700
4.3	Unnao	Unnao	SH-38 (ALLAHABAD - BILGRAM) 70/0 - 70A/0	70/0 - 70A/0	NEAR THANA	64	33	2112	0.0000	0.2112	0.0000
4.4	Unnao	Unnao	UNNAO - BALAMAU RAILWAY 71/0 - 72/0	71/0 - 72/0	NEAR PATIYARA	64	19.2	1228.8	0.0000	0.1229	0.0000
4.5	Unnao	Unnao	MAWAIYA FOREST BLOCK 73/2 - 73/3	73/2 - 73/3	NEAR MAWAIYA	64	327	0.0000	20928.00	0.0000	2.0928
4.6	Unnao	Unnao	NCR (LUCKNOW - KANPUR RAILWAY) 79/0 - 80/0	79/0 - 80/0	NEAR SONIK	64	29.25	1872.00	0.0000	0.1872	0.0000
4.7	Unnao	Unnao	NH-25 (LUCKNOW - KANPUR) 82/0 - 83/0	82/0 - 83/0	NEAR KATRA	64	25	1600.00	0.0000	0.1600	0.0000
4.8	Unnao	Unnao	Murtazanagar Forest Block	85A/0-Gantry	NEAR MURTAZANAGAR	64	328.1 25	0.0000	21000.00	0.0000	2.1000
Sub Total								6812.80	87902.8800	0.6813	8.7003
TOTAL FOREST AREA (Ha)										15.6118	



उत्तिष्ठता स्मरित
✍

(दिपा)
उप प्रभागीय वननिरीक्षक
सामाजिक वानिकी प्रभाग
कानपुर (उ०प्र०)

(दिपा)
प्रभागीय निदेशक
सामाजिक वानिकी प्रभाग
कानपुर



SOUTH EAST U.P. POWER TRANSMISSION COMPANY LIMITED


409, Fourth Floor, Shallmar Titanium
Vibhuti Khand, Gomati Nagar, Lucknow-226010, Uttar Pradesh
CIN No. U40105UP2009PLC038216
e-mail- info@seuptcl.com;

(ऑनलाइन प्रपोजल संख्या - FP/UP/TRANS/21539/2016)


न्यूनतम वन भूमि उपयोग प्रमाण पत्र


प्रमाणित किया जाता है कि प्रस्तावित 765के० वी० एकल पथ मैनपुरी - उन्नाव पारेषण लाइन के निर्माण कार्य में माँगी गयी निम्नलिखित वन भूमि परियोजना की आवश्यकता के अनुसार न्यूनतम है एवं माँगी गयी वन भूमि के अतिरिक्त कोई अन्य विकल्प नहीं है।

क्रम	वन प्रभाग	संरक्षित वन भूमि (हे०)	आरक्षित वन भूमि (हे०)	कुल वन भूमि
1	मैनपुरी	1.5364	0.0000	1.5364
2	कन्नौज	0.3200	0.0000	0.3200
3	कानपुर नगर	0.8155	3.5583	4.3738
4	उन्नाव	0.6813	8.1003	9.3816
कुल भू परिवर्तन का क्षेत्रफल		3.3532	11.6733	15.6118


अनुराग शुक्ला
ग्रुप हेड





(कायम प्रमाणित)
उप प्रमाणीय वन अधिकारी
सामाजिक वानिकी प्रभाग
कानपुर (उ०००)

प्रतिहस्ताक्षरित

(दिप्ता)
प्रमाणीय निदेशक
सामाजिक वानिकी प्रभाग
कानपुर

South East U.P. Power Trans. Co. Ltd.

Geo Referenced Digital Map of Katri Wazidpur Soochit Van Block
Bilhaur Range



765kV S/C Mainpuri - Unnao Transmission Line



[Signature]

(A/c)
प्रभागीय निदेशक
सामाजिक यानिकी प्रभाग
कानपुर

(A/c)
उप प्रभागीय प्रशासिक
सामाजिक यानिकी प्रभाग
कानपुर (उत्तर)

Forest Area = 64X378 = 24192sqm
= 2.4192 Ha

GPS Coordinates		Coordinates
Sl.	Location	
01.	1	E = 426905, N = 2947889
02.	2	E = 426896, N = 2947829
03.	3	E = 427277, N = 2947955
04.	4	E = 427260, N = 2947882
05.	AP63/0	E = 426798, N = 2947840
06.	AP63/1	E = 427305, N = 2947926


SOUTH EAST U.P. POWER TRANSMISSION COMPANY LIMITED

409, Fourth Floor, Shalimar Titanium
Vibhuti Khand, Gomati Nagar, Lucknow-226010, Uttar Pradesh
CIN No.U40105UP2009PLC038216
e-mail- info@seupptcl.com;


(Proposal No. FP/UP/TRANS/21539/2016)

ENTIRE TREE TRANSPLANT (ETT) शर्त हेतु वचनबद्धता प्रमाण पत्र


साऊथ ईस्ट यू० पी० पॉवर ट्रांसमिशन कंपनी लिमिटेड, 765 kV एकल पथ मैनपुरी - उन्नाव ट्रांसमिशन लाइन के निर्माण के लिए प्रेषित प्रस्ताव में प्रभावित होने वाली 0.8155 हे० सरंक्षित भूमि व 3.5583 हे० आरक्षित वन भूमि (कुल 4.3738 हे०) के गैर वनिकी प्रयोग की अनुमति के सम्बन्ध में राज्य सरकार / भारत सरकार द्वारा लगाई गई ENTIRE TREE TRANSPLANT (ETT) शर्त का अनुपालन करने हेतु वचनबद्ध है।


अनुराग शुक्ला
ग्रुप हेड




(अनुराग शुक्ला)
उप प्रभागीय वननिदेशक
सामाजिक वानिकी प्रभाग
कानपुर (उ०प्र०)

प्रतिहस्ताक्षरित


(अनुराग शुक्ला)
प्रभागीय निदेशक
सामाजिक वानिकी प्रभाग
कानपुर

SOUTH EAST U.P. POWER TRANSMISSION COMPANY LIMITED


409, Fourth Floor, Shalimar Titanium
Vibhuti Khand, Gomti Nagar, Lucknow-226010, Uttar Pradesh
CIN No. U40105UP2009PLC038216
e-mail- info@seupptcl.com;

(Proposal No. – FP/UP/TRANS/21539/2016)

Net Present Value (N.P.V.) का प्रमाण पत्र

प्रमाणित किया जाता है कि 765 के० वी० एकल पथ मैनपुरी – उन्नाव ट्रांसमिशन लाइन के निर्माण कार्य में उपयोग आने वाली 0.8155 हे० संरक्षित भूमि व 3.5583 हे० आरक्षित वन भूमि (कुल वन भूमि 4.3738 हे०) जिसकी Net Present Value (NPV) की धनराशि साउथ ईस्ट यू० पी० पावर ट्रांसमिशन कंपनी लिमिटेड अदा करने हेतु वचनबद्ध है।


भविष्य में यदि माननीय उच्चतम न्यायालय या भारत सरकार के द्वारा शुद्ध वर्तमान मूल्य की दर में कोई बदलाव होता है तो नए दर से धनराशि अदा करने हेतु साउथ ईस्ट यू० पी० पावर ट्रांसमिशन कंपनी लिमिटेड वचनबद्ध है।



(अनुराग शुक्ला)
ग्रुप हेड

साउथ ईस्ट यू० पी० पावर ट्रांसमिशन कम्पनी लिमिटेड.




उप प्रभागीय वन अधिकारी
सामाजिक बानिकी प्रभाग
कानपुर (उ०प्र०)

प्रतिहस्ताक्षरित



(दिप्ता)
प्रभागीय निदेशक
सामाजिक बानिकी प्रभाग
कानपुर

765 के० वी० एकल परिपथ मैनपुरी - उन्नाव ट्रांसमिशन लाइन के निर्माण में पातन होने वाले वृक्षों की सूची
कानपुर नगर वन प्रभाग

क्रम सं०	स्थानीय नाम	वानस्पतिक नाम	परिधि (सेमी०)						टिप्पणी
			00-30	31-60	61-90	91-120	121-150	>150	
01.	अमरुद	Psidium guava	4	3					हरा खड़ा
02.	खजूर	Phoenix dactylifera						1	सूखा खड़ा
03.	बॉटलब्रश	Melaleuca citrina							हरा खड़ा
04.	पीपल	Ficus religiosa							हरा खड़ा
05.	देसी बबूल	Vachellia Nilotica	23	3	1	1			हरा खड़ा
06.	बिलायती बबूल - कीकर	Prosopis juliflora	100	1		1			हरा खड़ा
07.	शीशम	Dalbergia sissoo			3			1	हरा खड़ा
08.	चिलबिल	Holoptelea integrifolia		1	1	2	1	1	हरा खड़ा
09.	सेमल	Bombax ceiba					2		हरा खड़ा
10.	नीम	Azadirachta indica		3	2				हरा खड़ा
11.	बेर	Ziziphus mauritiana		3					हरा खड़ा
12.	युकेलिप्टस	Eucalyptus globulus	22	11					हरा खड़ा
13.	पाकड़	Ficus virens				1			हरा खड़ा
14.	सागौन	Tectona grandis							हरा खड़ा
15.	सहजन	Moringa oleifera							हरा खड़ा
16.	जामुन	Syzygium cumini							हरा खड़ा
17.	अर्जुन	Terminalia arjuna	1		2	1	1		हरा खड़ा
18.	जंगल जलेबी	Pithecellobium dulce				1			हरा खड़ा

(Signature)
Power Transmission Co. Ltd. LUCKNOW

