

कार्यालय अपर प्रमुख वन संरक्षक एवं नोडल अधिकारी, वन संरक्षण,
इन्दिरानगर फोरेस्ट कालोनी, उत्तराखण्ड, देहरादून।
संख्या 1269/1जी-FP/UK/ROAD/10625/2015 देहरादून: दिनांक: 28 अक्टूबर, 2015

सेवा में,
अपर सचिव, वन
उत्तराखण्ड शासन

विषय:-जनपद रुद्रप्रयाग में गैठाणा सिरवाड़ी मोटर मार्ग निर्माण हेतु -
3.1325 है0 वन भूमि हस्तांतरण FP/UK/ROAD/10625/2015

महोदय,

उपरोक्त विषयक वन भूमि हस्तांतरण प्रस्ताव शासन को ऑनलाइन प्रेषित किया गया है जिसकी हार्ड कॉपी आवश्यक अग्रेत्तर कार्यवाही हेतु संलग्न कर विशेष पत्रवाहक के माध्यम से प्रेषित किया जा रहा है। प्रस्ताव में प्रति है0 50 से अधिक अनुपात में वृक्ष प्रभावित होने के कारण सहमति की दशा में प्रस्ताव पर सैद्धांतिक स्वीकृति हेतु भारत सरकार को प्रेषित करने का कष्ट करें।

भवदीय,


(एस0टी0एस0लेप्चा)
अपर प्रमुख वन संरक्षक
एवं नोडल अधिकारी

संलग्नक: उपरोक्तानुसार

संख्या : /1जी-FP/UK/ROAD/10625/2015 तद्दिनांकित

प्रतिलिपि:

1. प्रमुख वन संरक्षक, उत्तराखण्ड।
2. मुख्य वन संरक्षक, गढ़वाल, पौड़ी।
3. वन संरक्षक, गढ़वाल वृत्त, पौड़ी।
4. अपर सचिव, लोक निर्माण विभाग/पी.एम.जी.एस.वाई/राजस्व, उत्तराखण्ड शासन, देहरादून।
5. जिलाधिकारी, रुद्रप्रयाग।
6. प्रभागीय वनाधिकारी, रुद्रप्रयाग वन प्रभाग।
7. अधिशासी अभियंता, प्रा0ख0, लो0नि0वि, रुद्रप्रयाग।

(एस0टी0एस0लेप्चा)
अपर प्रमुख वन संरक्षक
एवं नोडल अधिकारी

भाग IV

(नोडल अधिकारी अथवा प्रधान मुख्य वन संरक्षक अथवा अध्यक्ष, वन विभाग द्वारा
भरे जाने के लिए)

परियोजना का नाम:

जनपद रुद्रप्रयाग में गैठाणा सिरवाड़ी मोटर मार्ग निर्माण हेतु - 3.1325 है० वन
भूमि हस्तांतरण FP/UK/ROAD/10625/2015

1. टिप्पणी के साथ प्रस्ताव को स्वीकार करने या अन्यथा के लिए राज्य वन विभाग की विस्तृत राय और निर्दिष्ट सिफारिशें। (राय देते समय, सम्बन्धित वन संरक्षक अथवा उप वन संरक्षक की प्रतिकूल टिप्पणी की सुस्पष्ट समीक्षा की जाय और विवेचनात्मक टिप्पणी दी जाय):

उपरोक्त योजना हेतु रुद्रप्रयाग वन प्रभाग में बधानी कक्ष सं० 6 में 0.7 है०, कक्ष सं० 7 में 0.7 है० व सिरवाड़ी कक्ष सं० 1 में 1.4875 है० कुल में 2.8875 है० आरक्षित वन भूमि तथा 0.245 है० सिविल वन भूमि कुल 3.1325 है० वन भूमि का हस्तांतरण प्रस्तावित है जिसका अवलोकन करने पर पाया गया कि उपरोक्त मोटर मार्ग निर्माण हेतु उपरोक्त वन भूमि का सम्मिलित होना अनिवार्य है। प्रभागीय वनाधिकारी, रुद्रप्रयाग वन प्रभाग तथा वन संरक्षक, गढ़वाल वृत्त, पौड़ी द्वारा भी प्रस्ताव पर अपनी संस्तुति की है। अतः जनहित में, प्रस्ताव में प्रति है० 50 से अधिक अनुपात में वृक्ष प्रभावित होने के कारण प्रस्ताव पर सैद्धान्तिक स्वीकृति हेतु भारत सरकार को प्रेषित करने की संस्तुति की जाती है।

हस्ताक्षर:

नाम व पदनाम: (एस०टी०एस०लेप्चा भा.व.से)

अपर प्रमुख वन संरक्षक, वन संरक्षण
एवं

नोडल अधिकारी, उत्तराखण्ड
अपर प्रमुख वन संरक्षक एवं नोडल अधिकारी
वन संरक्षण, भूमि सर्वेक्षण निदेशालय, उत्तराखण्ड
देहरादून

सरकारी मोहर:

तिथि : 28/10/2015

स्थान: देहरादून

प्रपत्र-2.2

PART-III

(सम्बन्धित वन संरक्षक द्वारा भरा जाना)

प्रोजेक्ट संख्या-FP/UK/Road/10625/2015

परियोजना का नाम- जनपद रुद्रप्रयाग में राज्य योजना के अन्तर्गत गैठाणा-सिरवाड़ी मोटर मार्ग के निर्माण हेतु 3.1325 है0 वन भूमि का हस्तान्तरण प्रस्ताव।

1.	स्थल जहाँ की वन भूमि शामिल की गई है। क्या इसका सम्बन्धित वन संरक्षक ने निरीक्षण किया है? (हाँ/नहीं) यदि हाँ तो निरीक्षण की तारीख और किए गये प्रेक्षणों को निरीक्षण नोट के रूप में संलग्न करें।	नहीं।
2.	क्या सम्बन्धित वन संरक्षक भाग-ख में दी गई सूचना और उप वन संरक्षक के सुझावों से सहमत है?	सहमत। परियोजना क्षेत्र में विभिन्न प्रजाति के कुल 172 वृक्ष सम्भावित हो रहे हैं।
3.	प्रस्ताव की स्वीकृति या अन्यथा के बारे में सम्बन्धित वन संरक्षक की विस्तृत कारणों के साथ विशेष सिफारिशें।	जनहित में स्वीकृति की जाती है।

दिनांक 23-08-2015

स्थान पोड़ी

हस्ताक्षर

नाम

गङ्गाल वृत्त
उत्तराखण्ड पोड़ी

भाग- II

(सम्बन्धित उप वन संरक्षक द्वारा भरा जाना है)

प्रस्ताव की राज्य कम संख्या.....

योजना/स्कीम का स्थान

जनपद रुद्रप्रयाग के वि०ख० जखोली में राज्य योजना (मु०मं०घो०) के अन्तर्गत गैठाणा-सिरवाड़ी मोटर मार्ग के निर्माण हेतु वन भूमि हस्तान्तरण प्रस्ताव।

- | | | |
|-------|---|--|
| i) | राज्य/संघ शासित क्षेत्र | उत्तराखण्ड |
| ii) | जिला | रुद्रप्रयाग। |
| iii) | वन प्रभाग | रुद्रप्रयाग |
| iv) | वनेत्तर प्रयोग के लिए प्रस्तावित वन भूमि का क्षेत्रफल (है० में) | 6.2650 है० |
| v) | वन की कानूनी स्थिति | 0.0000 है० वन पंचायत भूमि
0.2450 सिविल सोयम वन भूमि
2.8875 है० आरक्षित भूमि
0.3675 है० नाप भूमि |
| vi) | हरियाली का घनत्व | 0.001 |
| vii) | प्रजातिवार (वैज्ञानिक नाम) और परिधि श्रेणीवार वृक्षों की परिगणना (संलग्न की जाए)। सिंचाई/जलीय परियोजनाओं के सम्बन्ध में एफ०आर०एल० - 8 मी० पर परिगणना भी संलग्न किए जाए | सूची में संलग्न है। |
| viii) | भूक्षरण के लिए वन क्षेत्र की संवेदनशीलता पर संक्षिप्त टिप्पणी। | भूक्षरण की सम्भावना नहीं है। |
| ix) | वनेत्तर प्रयोग के लिए प्रस्तावित स्थल की वन की सीमा से अनुमानित दूरी | 2.00 किमी० |
| x) | क्या फार्म राष्ट्रीय उद्यान, वन्य जीव अभ्यारण्य जैवमण्डल रिजर्व, बाघ रिजर्व, हाथी कारीडोर आदि का भाग है (यदि हां, क्षेत्र का ब्यौरा और प्रमुख वन्य जीव वार्डन की टिप्पणीयों अनुबन्धित की जाए) | नहीं |
| xi) | क्या क्षेत्र में वनस्पति और प्राणिजात की दुर्लभ/संकटापन्न/विशिष्ट प्रजातियाँ पाई जाती है यदि हां/तो तत्सम्बन्धी ब्यौरा दें। | नहीं |
| xii) | क्या कोई सुरक्षित पुरातत्वीय/पारम्परिक स्थल/रक्षा प्रतिष्ठान और कोई अन्य महत्वपूर्ण स्मारक क्षेत्र में स्थित है, यदि हाँ तो तत्सम्बन्धी ब्यौरा सक्षम प्राधिकरण से अनापत्ति प्रमाण-पत्र के साथ यदि अपेक्षित हो, या | नहीं। |

प्रयोक्ता एजेन्सी द्वारा भाग-1 कालम 2 में प्रस्तावित वन भूमि आवश्यकता परियोजना के लिए अपरिहार्य और न्यूनतम है। यदि नहीं, तो जांचे गए विकल्पों के ब्यौरों के साथ मदवार संस्तुत क्षेत्र क्या है। क्या अधिनियम के उल्लंघन में कोई कार्य किया गया है (हां/नहीं) यदि हाँ, तो कार्य की अवधि, दोषी अधिकारियों पर की गयी कार्यवाही सहित कार्य का ब्यौरा दें तथा उल्लंघन सम्बन्धी कार्य अभी भी चह रहे हैं।

प्रतिपूरक वनीकरण स्कीम का ब्यौरा:-

प्रस्तावित मार्ग हेतु दो संरक्षण उपलब्ध है।

लागू नहीं

- i. प्रतिपूरक वनीकरण के लिए अभिनिर्धारित वनेत्तर क्षेत्र/अवकमित वन क्षेत्र, आस-पास के वन क्षेत्र से इसकी दूरी, भू-खण्डों की संख्या, प्रत्येक भू-खण्डों की संख्या, प्रत्येक भू-खण्ड का आकार।
- ii. प्रतिपूरक वनीकरण के लिए अभिनिर्धारित वनेत्तर क्षेत्र/अवकमित वन क्षेत्र, आस-पास की वन सीमाओं को दर्शाता मैप।
- iii. रोपित की जाने वाली प्रजातियों सहित प्रतिपूरक वनीकरण स्कीम के विवरण, कार्यान्वयन एजेंसी, समय अनुसूची लागत ढाचा आदि।
- iv. प्रतिपूरक वनीकरण स्कीम के लिए कुल वित्तीय परिव्यय।
- v. प्रतिपूरक वनीकरण के लिए अभिनिर्धारित क्षेत्र की उपयुक्तता के बारे में और प्रबन्धकीय दृष्टिकोण से सक्षम प्राधिकरण से प्रमाण-पत्र (सम्बन्धित उप वन संरक्षक द्वारा हस्ताक्षरित किया जाए)।

जिला वन संरक्षक की स्थल निरीक्षण रिपोर्ट विशेषतः उपर्युक्त कालम 7 (xi, xii) 8 और 9 में पूछे गये तथ्यों को दर्शाते हुए (संलग्न करें)

प्रभाग/जिला प्रोफाइल

- i. जिला का भौगोलिक क्षेत्र।
- ii. जिला का वन क्षेत्र।
- iii. मामलों की संख्या सहित 1980 से वनेत्तर प्रयोग में लाया गया कुल क्षेत्र।
- iv. 1980 से जिला/प्रभाग में निर्धारित कुल वनीकरण
 - (क) दण्ड के रूप में प्रतिपूरक वनीकरण सहित वन भूमि
 - (ख) वनेत्तर भूमि पर
- v. 2015 तक प्रतिपूरक वनीकरण में हुयी प्रगति
 - (क) वन भूमि पर
 - (ख) वनेत्तर भूमि पर

प्रस्ताव को स्वीकृत करने अथवा प्रस्ताव अन्यथा लेने के सम्बन्ध में उप वन संरक्षक की विशेष सिफारिश।

संलग्न

संलग्न है।

संलग्न है।

संलग्न है।

संलग्न

संलग्न है।

वन प्रभाग रुद्रप्रयाग।

1984 वर्ग किमी०

1790.995 वर्ग किमी०

500.852 hae 145 case.

727.29 hae क्रतिकूल

X

.....

727.29 hae

.....

विकास कार्य

प्रकरण रुद्रप्रयाग वन प्रभाग

से सम्बन्धित है। अतः जनहित में सिफारिश की जाती है।

वन क्षेत्राधिकारी
जारी जखोली रेंज
नाम
सरकारी मोहर

(किशन चन्द)
प्रभाग विकास कार्यकारी
रुद्रप्रयाग वन प्रभाग
रुद्रप्रयाग

उपप्रभाग विकास कार्यकारी
जखोली वन प्रभाग
रुद्रप्रयाग

**SITE INSPECTION NOTE BELOW THE RANK OF DCF
(for the forest land to be diverted under FCA)**

A proposal has been received by this office from **Executive Engineer Provincial Division P.W.D. Rudraprayag** (for diversion under FCA-1980) of **3.1325 ha.** of forest land non-forestry purpose. The Project envisages the use of forest land for construction of road from **Gaithana-Sirwari Motor Road**. The site inspection of the land involved in the proposal has done by me on dated 31.1.2015.

On inspection of the site, it is found that the land required by the user agency is a **RF/PF/un-classed/Protect forest** measuring **3.1325 ha.**

The requirement of forest land as proposed by the user agency in Col. 2 part-I is **unavoidable** and is base minimum required for the project. yes

Whether any rare/endangered/unique species of flora and fauna found in the area. If, so the details there of :- NO

Whether any protected archeological/heritage site/defense establishment or any other important monuments is located in the area, if, so the details there of with NOC from competent authority, if required :- NO

The user agency has not violated the provisions of forest. (Conservation), Act 1980 and work has been started without proper sanction. yes

It has been found that the user agency has violated the forest (Conservation), Act 1980 provisions. A detail report as per para 1.9 of chapter 1, Para C of Handbook of forest (Conservation) Act, 1980 is attached. NO

Specific recommendation for acceptance or otherwise of the proposal.

Recommended in the public interest.

(Signature)

Rudraprayag

Name

(Kishan chand)

Designation

D. F. O.

Office Seal

प्रभागीय वनाधिकारी
रुद्रप्रयाग वन प्रभाग

रुद्रप्रयाग

- ☒ X state the purpose for which the forest land is proposed to be diverted.
☒ XX out of (a) and (b) tick the option which is applicable and cross the option which is not applicable

Letter number 2-2/2000 FC dated 16-10-2000 from Ministry of Environment & Forests, Government of India for proposal involving less than 40 hectares of forest land, the site inspection report from DCF is required and for proposal involving more than 40 hectares of forest land site inspection report from the conservation of forests is required.

PART-II

(To be filled by the concerned Deputy Conservator of Forest)

State Serial No. of proposal : UK-0413/2015

1. Location of the project/Scheme : Uttarakhand

- (i) **State / Union Territory :** Uttarakhand
- (ii) **District :** Rudraprayag
- (iii) **Forest Division :** Rudraprayag
- (iv) **Area of forest land proposed for diversion (in ha.) :** 3.1325
- (v) **Category :** Road

2. Legal status of forest land proposed for diversion :

S. No.	Division	Forest Land(ha.)	Legal Status
1	Rudraprayag	0.245	Civil Soyam land
2	Rudraprayag	2.88749999999999	Reserved Forest

Division 1. : Rudraprayag

3. District wise area to be diverted in the division :

S. No.	District	Area(ha.)
1	Rudraprayag	3.1325

4. Details of Vegetation available in the forest land proposed for diversion :**(ii) Density of vegetation**

S. No.	Area(in ha.)	Density	Eco-Class
1	3.1325	0.3	Eco 5

S. No.	Scientific Name	Local Name	(31-60)cm.	(61-90)cm.	(91-120)cm.	(121-150)cm.	(>150)cm.
1	Misc. Species	Anyar	0	1	8	0	0
2	Misc. Species	Kukat	2	5	2	8	1
3	Alnus Nepalensis	Uttis	1	2	7	10	2
4	Rhododendron arboreum	Buransh	0	1	8	6	0
5	Pinus roxburghii	Chir	0	4	16	34	17
6	Quercus leucotricophora	Banz	6	16	12	3	0

5. Working plan prescription for the forest land proposed for diversion :

The area of the reserve forest proposed for the diversion is Badhani Compartment No-6, 7 and Sirwadi Comartment No-1. In the proposed working plan this area is under the Conservation & Improvement working circle. The area is managed according to the prescriptions laid down in this working circle.

6. Brief note on vulnerability of the forest area to erosion : no erosion pron zone**7. Approximate distance of the proposed site for diversion from boundary of forest(in km.) : 0.00****8. Significance of the forest land proposed for diversion from wildlife point of view :**

- (i). **Details of wildlife present in and around the forest land proposed for diversion :** Guldar, Ghurad, Kakad, Bear etc.

- (ii). Whether forms part of national park, wildlife sanctuary, biosphere reserve, tiger reserve, elephant corridor, wildlife migration corridor etc. : No
- (iii). Whether the forest land proposed for diversion is located within eco-sensitive zone(ESZ) of the Protected Area notified under Wildlife(Protection) Act, 1972 (Note: In case, ESZ of a Protected Area is not notified, then, 10kms distance from boundary of the Protected Area should be treated as ESZ): No
- (iv). Whether any national park, wildlife sanctuary, biosphere reserve, tiger reserve, elephant corridor, wildlife migration corridor etc., is located within 1 Km. from boundary of the forest land proposed for diversion : No
- (v). Whether any rare/endangered/unique species of flora and fauna found in the area : No

9.

Details of any protected archaeological/heritage site/defence establishment or any other important monument located in the area, if any :

- (i). Whether any protected archaeological/heritage site/defence establishment or any other important monument is located in the area : No

10. Comment as to the reasonability of the extent of the forest land proposed for diversion :



- (i). Whether the requirement of forest land as proposed by the user agency is unavoidable and bare minimum for the project : Yes

11. Details of violation(s), if any ,committed :

- (i). Whether any work in violation of the Act or guidelines issued under the Act has been carried out : No

12. Whether work in violation is still in progres(Yes/No) : No Data

13. Details of compensatory afforestation scheme :

- (ii). Total Financial Outlay for C.A: 814450.00
- (iii). Whether the land identified by User Agency is suitable for CA and from management point of view?: Yes
- (iv). Copy of certificate regarding suitability of land identified for CA and from management point of view: 
- (v). Copy of detailed CA scheme including species to be planted, implementing agency, time schedule, cost structure etc.: 


Additional information Details :

S. No.	Documents	Remarks
NIL		

14. District Profile :



S.no	District Name	Geographical area of the district (in ha.)	Forest area of the district (in ha.)	Total forest area diverted since 1980 (in ha.)	No. of Approved Cases	Forest Land including penal C.A. (in ha.)	Progress of compensatory afforestation as on(date)	A) Forest land (in ha.)	B) Non-forest land (in ha.)
1	Rudraprayag	198400.00	179099.50	578.991	151	1129.614	08/09/2015	256.066	873.548

15. Site inspection report of the DFO/CCF/Nodal Officer highlighting important facts pertaining to the forest land :

Division Name	Circle	Site inspected By	Whether site inspected	No. of times site visited	Site inspection report	Date of visit
Rudraprayag	Garhwal	DFO	Yes	One		02/03/2015

(Specific recommendation of the DFO/CCF/Nodal Officer with(Part II,III & Part IV))

16. Specific recommendation of the DFO/CCF/Nodal Officer for acceptance or otherwise of the proposal with reason :

Division	Circle	Recommendation By	Recommendation	Reason	Letter	Whether CF agreed
Rudraprayag	Garhwal	DFO	Recommended	The proposal is related with development.		
	Garhwal	CF	Recommended	Road is necessary for providing connectivity to the villagers		Yes

Print page

□

FORM - A

Form for seeking prior approval of Central Government under section 2 of the Forest(Conservation) Act,1980 for Diversion of fresh forest area

PART - I

(To be filled up by User Agency)

A. General Details

A- 1. Project Details

(i). Proposal No. : FP/UK/ROAD/10625/2015

(ii). Name of Project for which Forest Land is required : Construction
Gaithana-Sirwari Motor road under State Sector

(iii). Short narrative of the proposal and Project/scheme for which the forest
land is required : The length of road is 5 Km and this road will connected
Village Sirwadi

(iv). State : Uttarakhand

(v). Category of the Project : Road

(vi). Shape of forest land proposed to be diverted : Linear

(vii). Estimated cost of the Project(Rupees in lacs) : 73

(viii). Total Area of Forest Land proposed for diversion(in ha.): 3.1325

(ix). Non-Forest Land required for this project(in ha.): 0.3675

(x). Total period for which the forest land is proposed to be diverted(in
years): NIL

A- 2. Details of User Agency

(i). Name : PUBLIC WORK DEPARTMENT

(ii). Address1 : PWD PROVINCIAL DIVISION RUDRAPRAYAG

(iii). Address2 : UTTARAKHAND

(iv). State : Uttarakhand

(v). District : Rudraprayag

(vi). Pin : 246171

(vii). Landmark : NIL

(viii). Email address : eepwd_rpg@rediffmail.com

(ix). Landline Telephone No. : 233204

(x). Fax No. : 0

(xi). Mobile No. : 7500217670

(xii). Website (if any) : NIL

(xiii). Details of Proposals seeking prior approval of Central Government under the Act for diversion of forest land submitted by the User Agency in the past

List of proposal submitted in Past							
S.no	Proposal Status.	Proposal No.	Moef File No.	Area Proposed for Diversion(Ha.)	Area Diverted(Ha.)	Date of In-Principle Approval	Date of Final Approval
NIL							

(xiv). Legal status of User Agency : State Government

A- 3. Details of Person Making Application

(i). First Name: EXECUTIVE ENGINEER

(ii). Middle Name: NIL

(iii). Last Name: RUDRAPRAYAG

(iv). Gender: Male

(v). Designation: EXECUTIVE ENGINEER

(vi). Address 1: P.D. PWD RUDRAPRAYAG

(vii). Address 2: NIL

(viii). State: Uttarakhand

(ix). District: Rudraprayag

(x). Tehsil: Rudraprayag

(xi). Pin: 246171

(xii). Landmark: NIL

(xiii). Email Address: eepwd_rpg@rediffmail.com

(xiv). Landline Telephone No.: 233204

(xv). Fax No.: NIL

(xvi). Mobile No.: 7500217670

(xvii). Copy of documents in support of the competence/authority of the person making this application to make application on behalf of the User

Agency:



B. Details of land required for the Project

B- Details of proposal seeking prior approval of Central Government under the Act for diversion of forest land for the Project already submitted in
1. the past

(i). Whether any proposal seeking prior approval of Central Government under the Act for diversion of forest land required for the project has been submitted in the past?. : No

B-
2. Details of forest land proposed to be diverted

B-2.1 Details of Divisions involved

Details of Divisions involved			
S.no	Division Name	Forest Land(ha.)	Non-Forest Land(ha.)
1.	Rudraprayag	3.1325	0.3675

B-2.2 Details of Districts involved

District wise breakup			
S.no	District Name	Forest Land(ha.)	Non-Forest Land(ha.)
1.	Rudraprayag	3.1325	0.3675

B-2.3 Village wise breakup






Villages wise breakup			
-----------------------	--	--	--

S.no	Village	Forest Land(ha.)	Non-Forest Land(ha.)
1	Sirwadi	3.1325	0.3675


B-2.4 Component wise breakup

Component wise breakup			
S.no	Component	Forest Land(ha.)	Non-Forest Land(ha.)
1	Road	3.1325	0.3675

C. Maps of forest land proposed to be diverted

Division 1. : Rudraprayag										
<p>(i). Area of forest land proposed to be diverted(in ha.) : 3.1325</p>										
<p>(ii). : Linear</p>										
<p>(b). No. of Segments : One</p>										
<table border="1"> <thead> <tr> <th colspan="3">Segment wise details</th></tr> <tr> <th>Segments</th><th>Segment Area(in ha.)</th><th>Kml File of Segments</th></tr> </thead> <tbody> <tr> <td>1.</td><td>3.1325</td><td>  View File </td></tr> </tbody> </table>		Segment wise details			Segments	Segment Area(in ha.)	Kml File of Segments	1.	3.1325	 View File
Segment wise details										
Segments	Segment Area(in ha.)	Kml File of Segments								
1.	3.1325	 View File								
<p>(iii). Copy of Survey of India Toposheet indicating boundary of forest land proposed to be diverted: </p>										
<p>(iv). Scanned copy of the Geo-referenced map of the forest land proposed to be diverted prepared by using GPS or Total Station: </p>										

D. Justification for locating the Project in forest land and details of alternatives examined:

(i). Copy of note containing justification for locating the Project in forest land: 

(ii). Whether a copy of map indicating location of alternative examine is required to be provided: Yes

(a). Copy of map indicating location of alternative examined: 

E. Employment likely to be generated

(i). Whether the Project is likely to generate employment ?: Yes

(ii). Permanent/Regular Employment(Number of persons): 0

(iii). Temporary Employment(Number of person-days): 50

F. Displacement of People due to the Project, if any

(i). Whether Project involves displacement?: No

G. Details of Cost-Benefit analysis for the Project

(i). Whether the Project requires Cost-Benefit analysis?: No

H. Status of Environmental Clearance

(i). Whether the Project requires Clearance under the Environment (Protection) Act 1986 ? : No

I. Status of Wildlife Clearance

(i). Whether the Project or a part thereof is located in any Protected Area or their Eco sensitive zone? : No

J. Applicability of special provisions governing Scheduled Areas

(i).Whether the Project or a part thereof is located in a Scheduled Area? : No

K. Status of settlement of rights under the Forest Rights Act,2006 on the forest land proposed to be diverted

(i). Whether the process for settlement of Rights under the Forest Rights Acts 2006 on the forest land proposed to be diverted has been completed? : Yes

(a). Copy of documentary evidence in support of settlement of rights under the Forest Rights Act,2006 on the forest land proposed to be diverted:




L. Details of land identified for Compensatory Afforestation

(i). Whether non-forest or Revenue forest land is required to be provided by User Agency?: Yes

(ii). Whether the area of non-forest land or Revenue forest land required to be provided by User Agency for raising Compensatory Afforestation is less than area of forest land proposed to be diverted ? : No

(iii). No. of districts involved for raising Compensatory Afforestation: 1

(iv). No. of patches: One




District 1. : Rudraprayag	
(a). Village:	Sirwari
(b). Area(in ha.):	6.265
(c). Copy of KML file of the patch:	 View File
(d). Khasra details:	525
(e). Present owner:	Others
(f). Copy of ownership proof:	No Data
(g). Copy of Mou/agreement executed between the Present owner and the User Agency:	No Data
(h). Copy of non encumbrance certificate for the forest land:	No Data

(v). Scanned copy of the map of the land identified for creation of Compensatory Afforestation prepared by using GPS or Total Station:



(vi). Copy of Survey of India Toposheet in 1:50,000 scale indicating location of the land identified for creation of Compensatory Afforestation:

Additional information Details

Documents		
S.No	Documents	Remarks
1		cover page, check list, report, Part-I, G.O., Joint Survey, Alignment, LxB of Project, Bar chart, CA certificate, Minimum of tree cutting certificate, Muck disposal
2		NOC, Geological report, Task force, Manak sharte, No loss of wild life certificate, Gas/Kerosine cer, Benifite of Ppopulation of village, NPV, Leese certi, RCC Pillar, Fact Sheet & other praptra.
3		Part-II to V, Joint Inspection, No other

		alternate land available cer, Land shcedule, Value of trees, CA against muck disposal, National part cer, F.C.A. 1980, Layout plan, Work not start cer, Regional & Historical cer & etc.
--	--	---

Print page

□