

कार्यालय, प्रभागीय वनाधिकारी, कन्नौज वन प्रभाग, कन्नौज

पत्रांक- 2924/14-1, कन्नौज, दिनांक, 20-04-2026

सेवा में,

मुख्य वन संरक्षक/नोडल अधिकारी
पर्यावरण, वन एवं जलवायु परिवर्तन विभाग
उत्तर प्रदेश, लखनऊ

विषय:- जनपद कन्नौज में एन0एच0-91 किमी0 289 से 356 तक (नवीगंज से मित्रसेनपुर मार्ग) 04 लेन चौड़ीकरण हेतु प्रभावित 99.328 हे0 संरक्षित वन भूमि के गैर वानिकी प्रयोग एवं उस पर अवस्थित 64782 वृक्षों व 24281 पौधों के पातन की अनुमति के प्रस्ताव में क्षतिपूरक वृक्षारोपण हेतु भूमि उपलब्ध कराये जाने के सम्बन्ध में। (प्रस्ताव संख्या FP/UP/Road/26451/2017)

सन्दर्भ :- मुख्य वन संरक्षक/नोडल अधिकारी, पर्यावरण, वन एवं जलवायु परिवर्तन विभाग, उत्तर प्रदेश, लखनऊ के कार्यालय की पत्र संख्या 44/11सी-एफ0पी0/यू0पी0/रोड /26451/2017 दिनांक 08.07.2024।

महोदय,

उपरोक्त विषयक क्रम में अनुरोध है कि सन्दर्भित पत्र से प्रश्नगत प्रस्ताव में भारत सरकार के पत्र दिनांक 24.06.2024 द्वारा उठायी गयी आपत्तियों का निराकरण कर वॉछित अभिलेख/वचनबद्धता प्रमाण पत्र उपलब्ध कराये जाने हेतु इस कार्यालय की पत्र संख्या 212/14-1 दिनांक 01.08.2024 द्वारा प्रभागीय निदेशक, सामाजिक वानिकी प्रभाग, आगरा, इटावा व ललितपुर तथा प्रयोक्ता अभिकरण को पत्र निर्गत किया गया था। उक्त के क्रम में सम्बन्धित ललितपुर वन प्रभाग ने पत्रांक 909/13-1 दिनांक 21.09.2024 (छायाप्रतियाँ संलग्न) इटावा वन प्रभाग ने पत्रांक 427/14-1 दिनांक 30.08.2024 (छायाप्रतियाँ संलग्न) एवं वन प्रभाग आगरा ने पत्रांक 6586/14-1 दिनांक 07.02.2025 (छायाप्रतियाँ संलग्न) से आपत्तियों का निराकरण कर आख्या इस कार्यालय को प्रेषित की है, जो निम्नानुसार है-

क्र0 सं0	चाही गयी सूचना	आख्या
1	Revised KML file of Baroda dang. Lalitpur District for change CA site Corrupted and it needs to be reuploaded on PARIVESH Portel.	ललितपुर वन प्रभाग द्वारा संशोधित KML file ई-मेल के माध्यम से उपलब्ध करायी गयी है, संशोधित KML file परिवेश पोर्टल 1.0 पर अपलोड कर दिया है।
2	Revised Geo-referenced map of above change CA site along with supporting documents needs to be uploaded on PARIVESH portal.	
3	As per the Google Earth imageries agricultural activity (permanent agriculture land) approx. 10 ha has been observed on the proposed CA land area of Sarai Nawar village. This needs to be revised.	वन प्रभाग इटावा द्वारा प्रेषित सूचना- क्षतिपूरक वनीकरण हेतु चयनित भरथना रेंज के सरसई नावर वन ब्लाक की 20 हे0 वनभूमि का पुनः निरीक्षण किया गया। वनभूमि पर कोई अतिक्रमण/खेती नहीं की जा रही है। वनभूमि पूर्ण रूप से सुरक्षित है तथा वन विभाग के कब्जे में है तथा वृक्षारोपण के प्रबन्धन की दृष्टि से पूर्णतया उपयुक्त है।(पत्र की छायाप्रति संलग्न)
4	As per the Google Earth imagery of the proposed CA land of Sarai Nawar village, existing transmission line/Tower has been observed. DFO needs to provide details whether approval under FCA, 1980 has been taken or not for existing visible towers on forest land of Sarai Nawar village. The area proposed for CA will further reduce to some extent than the required CA area due to existing towers as well as dwarf species plantation in roW under the transmission line if the existing towers on forest land is approved under FCA, 1980. Accordingly, required CA area needs to be compensated.	वन प्रभाग इटावा द्वारा प्रेषित सूचना- उक्त क्षेत्र में पावर ग्रिड ट्रान्समिशन ऑफ इण्डिया लिमिटेड द्वारा 400 के0वी0डी0सी कानपुर-बल्लभगढ़ ट्रान्समिशन लाइन का निर्माण किया गया है, जिसके क्रम में पर्यावरण वन एवं जलवायु परिवर्तन मंत्रालय भारत सरकार के पत्रांक 8वी0/यू0पी0/01/47/2009/ एफ0सी0/349 दिनांक 25.09.2009 द्वारा विधिवत् स्वीकृति प्रदान की जा चुकी है तथा वन संरक्षण अधिनियम, 1980 का उल्लंघन नहीं किया गया है।(पत्र की छायाप्रति संलग्न)
5	The proposed CA site (Gross 32.05 ha) of Khilawan and Pai Forest Block Jaitpura range of Agra District, only 11.00 ha is suitable for plantation. Which is lower than actual required CA land area. This needs to be revised.	वन प्रभाग आगरा द्वारा प्रेषित सूचना- आगरा वन प्रभाग के अन्तर्गत जैतपुर रेंज के खिलावली वन ब्लाक में 10.0 हे0 एवं पई वन ब्लाक में 5.0 हे0 क्षेत्र का डी0ए0एस0 एनालिसिस रिपोर्ट के साथ क्षतिपूरक वृक्षारोपण हेतु भूमि का चयन किया गया, जिसकी टोपोगीट, डिजीटल मैप एवं के0एम0एल0 फाइल तथा भूमि उपयुक्तता प्रमाण पत्र

प्रेषित किया जा चुका है। उक्त 15.0 हे० भूमि पर वृक्षारोपण किया जा सकता है।

उक्त के अतिरिक्त विषयक प्रकरण में यदि प्रस्तावित उक्त स्थलों पर किसी कारणवश वृक्षारोपण नहीं किया जा सकता है, तो चयनित क्षेत्रों को संशोधित कर निम्न क्षेत्रों में वृक्षारोपण किया जा सकता है—

1- खिलावली वन ब्लाक भाग-1- 10.0 हे०

2- खिलावली वन ब्लाक भाग-2- 10.0 हे०

उक्त स्थलों के संशोधित टोपोसीट, डिजीटल मैप संलग्न है एवं के०एम०एल० फाइल ई-मेल के माध्यम से प्रेषित है। साथ उक्त अभिलेखों को परिवेश पोर्टल 1.0 पर अपलोड कर दिया गया है।

प्रकरण में अवगत कराना है कि संशोधित उपरोक्त अभिलेख परिवेश पोर्टल 1.0 पर अपलोड कर दिया गया है।

भवदीय

(डॉ० हेमन्त कुमार सेठ)

प्रभागीय वनाधिकारी

कन्नौज वन प्रभाग, कन्नौज

पत्रांक 2924/समदिनांकित

प्रतिलिपि :- मुख्य वन संरक्षक, कानपुर मण्डल कानपुर को उपरोक्तानुसार सूचनार्थ एवं आवश्यक कार्यवाही हेतु प्रेषित।

प्रतिलिपि :- मुख्य वन संरक्षक/नोडल अधिकारी, पर्यावरण, वन एवं जलवायु परिवर्तन विभाग, उत्तर प्रदेश, लखनऊ को उनके सन्दर्भित पत्र के क्रम में उपरोक्तानुसार सूचनार्थ एवं आवश्यक कार्यवाही हेतु प्रेषित।

प्रतिलिपि :- परियोजना निदेशक, परियोजना कार्यान्वयन इकाई, कन्नौज को उपरोक्त के क्रम में सूचनार्थ एवं आवश्यक कार्यवाही हेतु प्रेषित।

प्रतिलिपि :- प्रभागीय निदेशक/वनाधिकारी, सामाजिक वानिकी प्रभाग, इटावा, आगरा व ललितपुर को सूचनार्थ प्रेषित।

भवदीय

(डॉ० हेमन्त कुमार सेठ)

प्रभागीय वनाधिकारी

कन्नौज वन प्रभाग, कन्नौज



भारत सरकार
Government of India
पर्यावरण, वन एवं जलवायु परिवर्तन मंत्रालय
Ministry of Environment, Forest & Climate Change
क्षेत्रीय कार्यालय, लखनऊ
Regional Office, Lucknow



केन्द्रीय भवन, ग्यारवां तल, सेक्टर एच, अलीगंज, लखनऊ-226024
Kendriya Bhawan, 11th Floor, Sector H, Aliganj, Lucknow-226024, Phone No : 0522-2326696
Email : rocz.lko-mef@nic.in, goimcoefrolko@gmail.com

पत्र सं० : 8वीं/यू०पी०/०६/२५/२०१८/एफ.सी./६७

दिनांक : 24.06.2024

सेवा में,

अति० मुख्य सचिव,
पर्यावरण, वन एवं जलवायु परिवर्तन विभाग,
उत्तर प्रदेश शासन, बापू भवन, लखनऊ।

ऑनलाईन प्रस्ताव संख्या- FP/UP/Road/26451/2017

विषय: कन्नौज में एन०एच०-९१ किमी० २८९ से ३५६ तक (नवीगंज से मित्रसेनपुर मार्ग) ०४ लेन चौड़ीकरण हेतु प्रभावित ९९.३२८ हे० संरक्षित वनभूमि के गैर वानिकी प्रयोग एवं उस पर अवस्थित ६४७८ वृक्षों व २४२८१ पौधों के पातन की अनुमति के सम्बंध में।

संदर्भ: मुख्य वन संरक्षक/नोडल अधिकारी का पत्रांक ३१६६/११-कन्नौज/२६४५१/२०१७, दिनांक ०४.०४.२०२४.

महोदय,


कृपया उपरोक्त विषयक सचिव (वन), उत्तर प्रदेश शासन के पत्रांक पी-४३/१४-२-२०१८-८००(३५)/२०१८, दिनांक ०५.०३.२०१८ का आशय ग्रहण करने का कष्ट करें, जिसके द्वारा विषयांकित प्रकरण में राज्य सरकार द्वारा वन (संरक्षण एवं संवर्धन) अधिनियम, १९८० के अन्तर्गत भारत सरकार की स्वीकृति मांगी गयी थी।

प्रकरण में इस कार्यालय के सम-संख्यक पत्र दिनांक ३१.०७.२०२३ द्वारा कतिपय बिन्दुओं पर आवश्यक जानकारी/सूचना मांगी गयी थी, जिसकी अनुपालना उपरोक्त सन्दर्भित पत्र के माध्यम से प्रेषित की गयी है। प्रेषित अनुपालना पर विचारोपरान्त मुझे आपको यह सूचित करने का निर्देश हुआ है कि बिन्दु संख्या १, २, ३ एवं ४ पर लगायी गयी आपत्तियों की पूर्ण अनुपालना अपलोड नहीं की गयी है, जो निम्न प्रकार है:-

- 1) Revised KML file of Barodadang, Lalitpur District for change CA site is corrupted and it needs to be re-uploaded on PARIVESH portal.
- 2) Revised Geo-referenced map of above change CA site along with supporting documents needs to be uploaded on PARIVESH Portal.
- 3) As per Google earth imageries agricultural activity (permanent agriculture land) approx. 10 ha has been observed on the proposed CA land area of Sarai Nawar village. This needs to be revised.
- 4) As per Google Earth imagery of the proposed CA land of Sarai Nawar village, existing transmission line/Towers has been observed. DFO needs to provide details whether approval under FCA, 1980 has been taken or not for existing visible towers on forest land of Sarai Nawar village. The area proposed for CA will further reduce to some extent than the required CA area due to existing towers as well as dwarf species plantation in RoW under the transmission line if the existing towers on forest land is approved under FCA, 1980. Accordingly, required CA area needs to be compensated.
- 5) The proposed CA site (Gross 32.05 ha) of Khilawan and Pai Forest Block Jaitpura range of Agra District, only 11.00 ha is suitable for plantation, which is lower than the actual required CA land area. This needs to be revised.

अतः आपसे अनुरोध है कि उपरोक्त बिन्दु पर आवश्यक सूचना इस कार्यालय में उपलब्ध कराने का कष्ट करें ताकि प्रकरण में आगे की कार्रवाई सुनिश्चित की जा सके।


भवदीया,


24/06/2024
(डॉ० प्राची गोगोय)

उप वन महानिरीक्षक (केन्द्रीय)

प्रतिलिपि (ईमेल द्वारा):

1. प्रधान मुख्य वन संरक्षक(हॉफ), वन विभाग, १७, राणा प्रताप मार्ग, लखनऊ, उ०प्र०।
2. मुख्य वन संरक्षक(वन संरक्षण) एवं नोडल अधिकारी, १७, राणा प्रताप मार्ग, लखनऊ, उ०प्र०।
3. प्रभागीय वनाधिकारी, कन्नौज वन प्रभाग।
4. परियोजना निदेशक, भारतीय राष्ट्रीय राजमार्ग प्राधिकरण, पी०आई०यू०, अलीगढ़ एवं कन्नौज।
5. पर्यावरण, वन एवं जलवायु परिवर्तन मंत्रालय को वेबसाइट पर अपलोडिंग हेतु/आदेश पत्रावली।


24/06/2024
(डॉ० प्राची गोगोय)

कार्यालय प्रभागीय निदेशक सामाजिक वानिकी प्रभाग, आगरा

पत्रांक 6586 / 14-1 आगरा : दिनांक : फरवरी : 07, 2025
सेवामें,

प्रभागीय वनाधिकारी
कन्नौज वन प्रभाग
कन्नौज।

विषय: कन्नौज में एन0एच0-91 किमी0 289 से 356 तक (नवीगंज से मित्रसेनपुर मार्ग) 04 लेन चौडीकरण हेतु प्रभावित 99.328 हे0 संरक्षित वनभूमि के गैर वानिकी प्रयोग एवं उस पर अवस्थित 6478 वृक्षों व 24281 पौधों के पातन की अनुमति के सम्बन्ध में।

संदर्भ : आपका पत्रांक-1830 / 14-1 दिनांक 30.01.2025

महोदय,

उपरोक्त विषयक संदर्भित पत्र के क्रम में अवगत कराना है कि विषयगत प्रकरण में इस प्रभाग की प्रस्तावित आरक्षित वनभूमि के नीचे दिये गये विवरण के अनुसार संशोधित स्थल का जियो रिफरेन्स मैप, एवं टोपोशीट हस्ताक्षर कर संलग्न कर सूचनार्थ एवं आवश्यक कार्यवाही हेतु प्रेषित है।

क्र0सं0	वनब्लाक का नाम	क्षेत्रफल हे0 में
1	खिलावली वन ब्लाक भाग-1	10.0
2	खिलावली वन ब्लाक भाग-2	10.0

संलग्नक-यथोपरि।

भवदीय
A Kumar
(आदर्श कुमार)
प्रभागीय निदेशक
सामाजिक वानिकी प्रभाग, आगरा

पत्रांक / दिनांकित

प्रतिलिपि निम्नलिखित को सूचनार्थ एवं आवश्यक कार्यवाही हेतु प्रेषित :-

मुख्य वन संरक्षक/नोडल अधिकारी उ0प्र0 लखनऊ।

वन संरक्षक, आगरा वृत्त, आगरा।

परियोजना निदेशक, भारतीय राष्ट्रीय राजमार्ग प्राधिकरण, कानपुर।

(आदर्श कुमार)
प्रभागीय निदेशक
सामाजिक वानिकी प्रभाग, आगरा।



Phone-05176-273245
E-mail-dmulalitpur@gmail.com
E-mail-dfo_lalitpur@rediffmail.com

कार्यालय प्रभागीय निदेशक, सामाजिक वानिकी प्रभाग, ललितपुर

पत्रांक- 909 /13-1

दिनांक ललितपुर

21 सितम्बर/2024

सेवा में,

प्रभागीय वनाधिकारी
कन्नौज वन प्रभाग,
कन्नौज।

विषय:- जनपद कन्नौज में एन0एच0-91 किमी0 289 से 356 तक (नवीगंज से मित्रसेनपुर मार्ग) 04 लेन चौड़ीकरण हेतु प्रभावित 99.328 हे0 संरक्षित वन भूमि के गैर वानिकी प्रयोग एवं उस पर अवस्थित 64782 वृक्षों व 24281 पौधों के पातन की अनुमति के प्रस्ताव में क्षतिपूरक वृक्षारोपण हेतु भूमि उपलब्ध कराये जाने के सम्बन्ध में।

सन्दर्भ:- आपका पत्रांक-485/14-1, दिनांक 02.09.2024।

महोदय,

उपरोक्त सन्दर्भित पत्र के क्रम में सादर अवगत कराना है कि लगायी गयी आपत्ति का विवरण निम्नानुसार है :-

क्र0 सं0	आपत्ति	निराकरण
1-	Revised KML. file of Barodadang. Lalitpur District for change CA site is corrupted and it needsto be re- uploaded on PARINESH portal.	संशोधित के0एम0एल0 फाइल ई-मेल के माध्यम से उपलब्ध करायी जा रही है। अतः अपनी परिवेश पोर्टल के माध्यम से अपलोड करने का कष्ट करे।

अतः रिपोर्ट सूचनार्थ एवं आवश्यक कार्यवाही हेतु प्रेषित।

भवदीय,

प्रभागीय निदेशक
सामाजिक वानिकी प्रभाग,
ललितपुर

पत्रांक:- 909 अ/सम दिनांक:

प्रतिलिपि:- निम्नलिखित को सूचनार्थ एवं आवश्यक कार्यवाही हेतु प्रेषित।

1. मुख्य वन संरक्षक/नोडल अधिकारी उ0प्र0 लखनऊ को उनके सन्दर्भित पत्र के क्रम में।
2. मुख्य वन संरक्षक, बुन्देलखण्ड जोन उ0प्र0, झांसी।
3. वन संरक्षक/क्षेत्रीय निदेशक बुन्देलखण्ड वृत्त उ0प्र0 झांसी।

प्रभागीय निदेशक
सामाजिक वानिकी प्रभाग,
ललितपुर

कार्यालय प्रभागीय निदेशक, सामाजिक वानिकी प्रभाग, इटावा।

पत्रांक 427 /14-1 दिनांक, इटावा, अगस्त, 30, 2024

सेवा में,

प्रभागीय वनाधिकारी,
कन्नौज वन प्रभाग, कन्नौज।

विषय: जनपद कन्नौज में एन0एच0-91 कि0मी0 289 से 356 तक (नवीगंज से मित्रसेन मार्ग) 04 लेन चौड़ीकरण हेतु प्रभावित 99.328 हे0 संरक्षित वनभूमि के गैर वानिकी प्रयोग एवं उस पर अवस्थित 6478 वृक्षों व 24281 पौधों के पातन की अनुमति के प्रस्ताव में वृक्षारोपण हेतु भूमि उपलब्ध कराये जाने के सम्बन्ध में। **प्रस्ताव संख्या FP/UP/ROAD/26451/2017**

सन्दर्भ: पर्यावरण वन एवं जलवायु परिवर्तन मन्त्रालय भारत सरकार के पत्रांक 8बी0/यू0पी0/06/25/2018/एफ0सी0/67 दि0 24.06.2024, मुख्य वन संरक्षक/नोडल अधिकारी, उ0प्र0 लखनऊ का पत्रांक 44/11-सी- FP/UP/ROAD/26451/2017 दि0 08.07.2024

महोदय,

उपरोक्त विषयक सन्दर्भित पत्र के क्रम में अवगत कराना है कि क्षतिपूरक वनीकरण हेतु इटावा वन प्रभाग की भरथना रेंज के सरसईनावर वनब्लाक 20 हे0 में चयनित अवनत वनभूमि के क्रम में पर्यावरण वन एवं जलवायु परिवर्तन मन्त्रालय भारत सरकार के पत्रांक 8बी0/यू0पी0/06/25/2018/एफ0सी0/67 दि0 24.06.2024 द्वारा चाही गयी आख्या निम्नवत प्रस्तुत है।

क्रम0सं0	आपत्ति	आख्या
1	2	3
1	As per the google earth imageries Agricultural activity(permanent agriculture land) approx. 10 ha.has been observed on the proposed CA land of Sarsai Nawer village .This needs to be revised.	क्षतिपूरक वनीकरण हेतु चयनित भरथना रेंज के सरसईनावर वनब्लाक की 20 हे0 वनभूमि का पुनः निरीक्षण किया गया। वनभूमि पर कोई अतिक्रमण/खेती नहीं की जा रही है। वनभूमि पूर्ण रूप से सुरक्षित है तथा वन विभाग के कब्जे में है तथा वृक्षारोपण के प्रबन्धन की दृष्टि से पूर्णतया उपयुक्त है।
2	As per the google earth imagery of the proposed CA land Sarsai Nawer village existing transmission line/Towers has been observed, DFO needs to provide details whether approval under FCA,1980 has been taken or not for existing visible towers on forest land of Sarsai Nawer village. The area proposed for CA will further reduce to some extent than the required CA area due to existing towers as well as dwarf species plantation in Row under the transmission line, if the existing towers on forest land is approved under FCA 1980. Accordingly, required CA area needs to be compensated.	उक्त क्षेत्र में पावर ग्रिड ट्रान्समिशन ऑफ इण्डिया लिमिटेड द्वारा 400 के0बी0डी0सी0 कानपुर-बल्लभगढ ट्रान्समिशन लाइन का निर्माण किया गया है, जिसके क्रम में पर्यावरण वन एवं जलवायु परिवर्तन मन्त्रालय भारत सरकार के पत्रांक 8बी0/यू0पी0/01/47/2009/एफ0सी0/349 दि0 25.09.2009 द्वारा विधिवत स्वीकृति प्रदान की जा चुकी है, तथा वन संरक्षण अधिनियम-1980 का उल्लघन नहीं किया गया है।

सर्वेपर
पं. वना
11/9/24

क्रम संख्या..... 1276
पत्रावली..... 427
दिनांक..... 18/09/24

कार्यालय प्रभागीय वनाधिकारी
कन्नौज वन प्रभाग कन्नौज

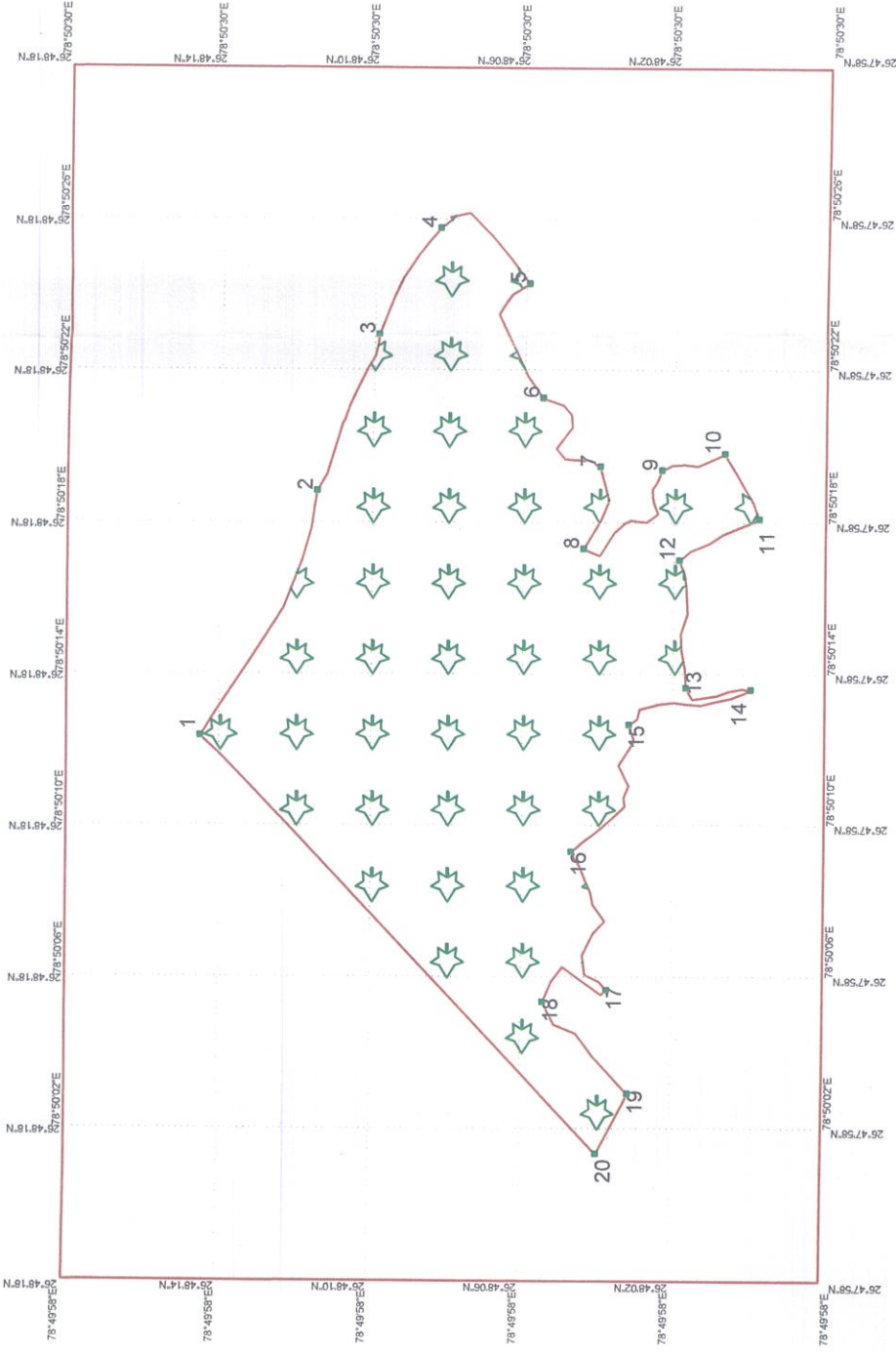
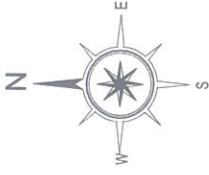
अतः आख्या सूचनार्थ एवं आवश्यक कार्यवाही हेतु प्रेषित है।

भवदीय,

(अतुल कान्त शूक्ला)


प्रभागीय निदेशक,
सामाजिक वानिकी प्रभाग, इटावा।


DIGITAL MAP SHOWING PROPOSED COMPENSATORY AFFORESTATION LAND IDENTIFIED IN VAN BLOCK IN KHILAWALI FOREST DIVISION FOR COMPENSATORY AFFORESTATION FOR 'DIVERSION OF PROTECTED FOREST LAND FOR REHABILITATION AND UP-GRADATION TO 4-LANE WITH PAVED SHOULDERS CONFIGURATION FROM NAVI GANJ TO MITRASEN SECTION (KM 289.000 TO KM 356.000) PACKAGE-IV SECTION OF NATIONAL HIGHWAY-91 IN KANNAUJ DISTRICTS IN THE STATE OF UTTAR PRADESH'



Point Name	Location	
	Latitude	Longitude
1	26°48'8.0190"N	78°50'10.8660"E
2	26°48'5.6470"N	78°50'16.7760"E
3	26°48'4.4330"N	78°50'20.5600"E
4	26°48'3.1680"N	78°50'23.1210"E
5	26°48'1.2270"N	78°50'21.8370"E
6	26°48'0.8530"N	78°50'19.0830"E
7	26°47'59.5860"N	78°50'17.4850"E
8	26°47'59.8970"N	78°50'15.5230"E
9	26°47'58.2560"N	78°50'17.4270"E
10	26°47'56.9160"N	78°50'17.8490"E
11	26°47'56.1390"N	78°50'16.3130"E
12	26°47'57.8290"N	78°50'15.2900"E
13	26°47'57.6280"N	78°50'12.2340"E
14	26°47'56.2320"N	78°50'12.2160"E
15	26°47'58.8360"N	78°50'11.3280"E
16	26°48'0.0180"N	78°50'8.2690"E
17	26°47'59.1840"N	78°50'4.9910"E
18	26°48'0.5520"N	78°50'4.6760"E
19	26°47'58.6720"N	78°50'2.5250"E
20	26°47'59.3190"N	78°50'1.0850"E


क्षेत्रीय वन अधिकारी
जैतपुर रेंज
सा.वा. वन प्रभाग, आगरा


MANAGER (Tech)
NHAI, PIU, KANPUR (U.P.)
National Highways Authority of India
P.J.U., Kanpur


प्रभागीय वनाधिकारी
कन्नौज वन प्रभाग
कन्नौज

Scale



Legend

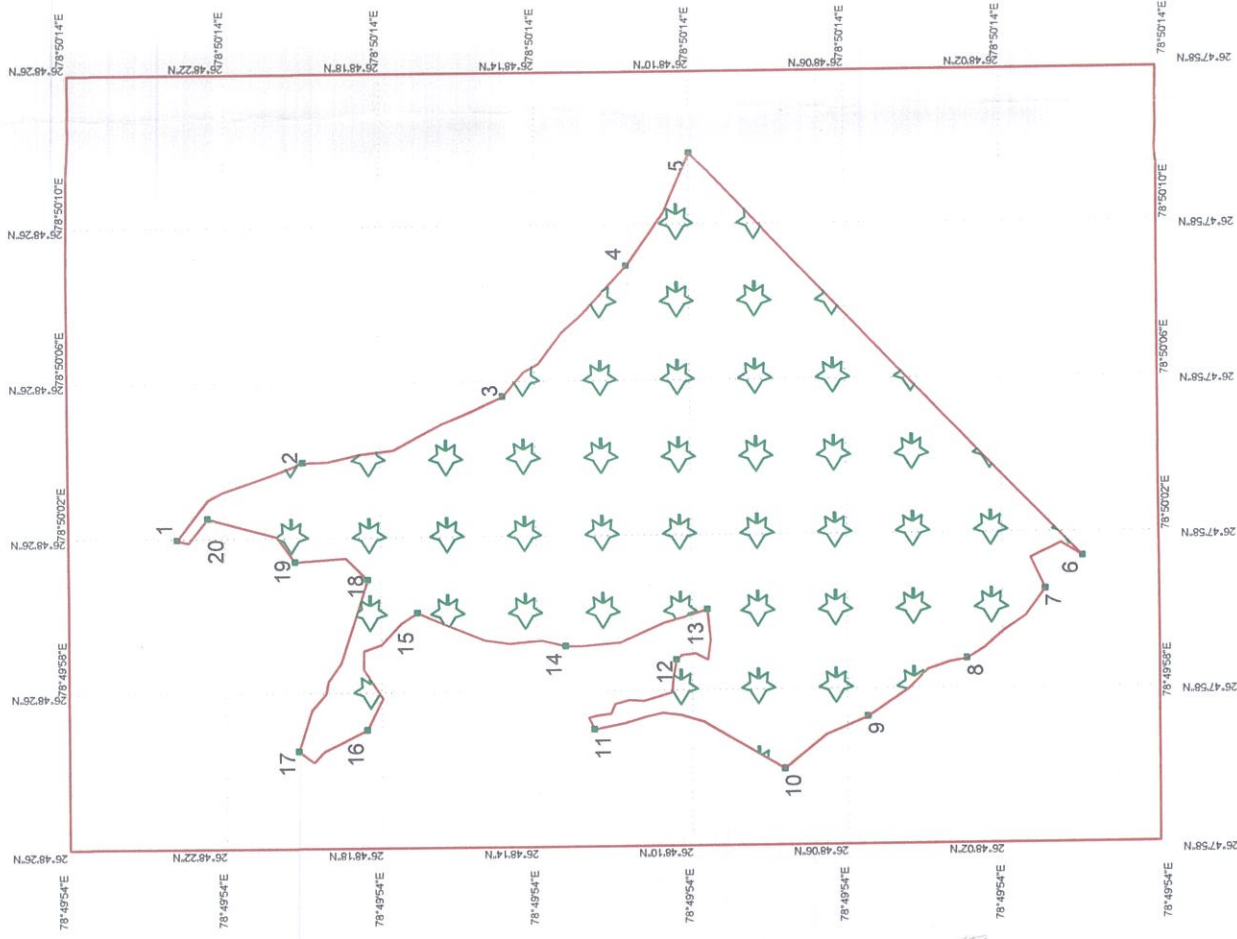
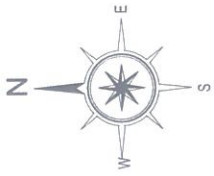


Compensatory Afforestation Location

Location
 Khilawali-1
 Forest Block - Khilawali, Range- Jaitpur, Kannaauj A4 RA

Area
 = 10.00 hectare

DIGITAL MAP SHOWING PROPOSED COMPENSATORY AFFORESTATION LAND IDENTIFIED IN VAN BLOCK IN KHILAWALI FOREST DIVISION FOR COMPENSATORY AFFORESTATION FOR 'DIVERSION OF PROTECTED FOREST LAND FOR REHABILITATION AND UP-GRADATION TO 4-LANE WITH PAVED SHOULDERS CONFIGURATION FROM NAVI GANJ TO MITRASEN SECTION (KM 289.000 TO KM 356.000) PACKAGE-IV SECTION OF NATIONAL HIGHWAY-91 IN KANNAUJ DISTRICTS IN THE STATE OF UTTAR PRADESH'



Point Name	Location	
	Latitude	Longitude
1	26°48'18.2120"N	78°50'1.2740"E
2	26°48'15.6220"N	78°50'3.1280"E
3	26°48'11.4580"N	78°50'4.7050"E
4	26°48'8.8940"N	78°50'7.7830"E
5	26°48'7.6050"N	78°50'10.4440"E
6	26°47'59.3190"N	78°50'1.0850"E
7	26°48'0.0860"N	78°50'0.3090"E
8	26°48'1.6930"N	78°49'58.6700"E
9	26°48'3.7390"N	78°49'57.3100"E
10	26°48'5.4590"N	78°49'56.0760"E
11	26°48'9.4680"N	78°49'56.9600"E
12	26°48'7.7660"N	78°49'58.5890"E
13	26°48'7.1290"N	78°49'59.7690"E
14	26°48'10.0900"N	78°49'58.8860"E
15	26°48'13.2010"N	78°49'59.6300"E
16	26°48'14.2200"N	78°49'56.9200"E
17	26°48'15.6410"N	78°49'56.3810"E
18	26°48'14.2440"N	78°50'0.3950"E
19	26°48'15.7630"N	78°50'0.78600"E
20	26°48'17.5890"N	78°50'1.7840"E

क्षेत्रीय वन अधिकारी
जैतपुर रेंज
सा.वा. वन प्रभाग, आगरा

MANAGER (Tech)
NHAI, PIU, KANPUR(U.P.)

Project Director
National Highways Authority of India
P.U., Kanpur

प्रभागीय वनाधिकारी
कन्नौज वन प्रभाग
कन्नौज

प्रभागीय निदेशक
सामाजिक वानिकी प्रभाग
आगरा

Scale



Legend

Compensatory Afforestation Location

Area = 10.00 hectare
Location = Khilawali-2 Forest Block - Khilawali, Range- Jaitpur, Kannauj

SOI TOPO SHEET SHOWING PROPOSED COMPENSATORY AFFORESTATION LAND IDENTIFIED IN PAI VAN BLOCK IN KHILAWALI FOREST DIVISION FOR COMPENSATORY AFFORESTATION FOR 'DIVERSION OF PROTECTED FOREST LAND FOR REHABILITATION AND UP-GRADATION TO 4-LANE WITH PAVED SHOULDERS CONFIGURATION FROM NAVI GANJ TO MITRASEN SECTION (KM 289.000 TO KM 356.000) PACKAGE-IV SECTION OF NATIONAL HIGHWAY-91 IN KANNAUJ DISTRICTS IN THE STATE OF UTTAR PRADESH'



Printed on Poly NOT FOR EXPORT

OPEN SERIES MAP

No. G44G13

Scale 1:50,000

Uttar Pradesh G44A12 (54/12)	Uttar Pradesh G44A16 (54/16)	Uttar Pradesh G44B4 (54M/4)
Uttar Pradesh G44G9 (54/9)	Uttar Pradesh G44G13 (54/13)	Uttar Pradesh G44H1 (54N/1)
Madhya Pradesh G44G10 (54/10)	Madhya Pradesh G44G14 (54/14)	Madhya Pradesh G44H2 (54N/2)

भारतीय सर्वेक्षण विभाग SURVEY OF INDIA

1st Edition 2011 Price: ₹ 20/-

CONVENTIONAL SYMBOLS

Water bodies with 100 m scale	...
Roads, classified according to importance	...
Railways, classified according to importance	...
Canals, classified according to importance	...
...	...

REFERENCE

1. Survey of India Topographic Maps
2. Survey of India Topographic Maps
3. Survey of India Topographic Maps
4. Survey of India Topographic Maps
5. Survey of India Topographic Maps

COMPLETION INDEX

A. Surveyed on 1917-18. Updated for major details during 2002-08.

Projection - UTM Datum - WGS 84

Magnetic Variation from True North about 2° East in 2006.

Scale 1:50,000

Vertical Interval in Metres

Horizontal Interval in Metres

For further details about the above control

Director

Uttar Pradesh & West Uttar Pradesh Geo-Spatial Data Centre

Survey of India, 17 E.C. Road, Kanpur

Dabra Dist.

WEBSITE - www.surveyofindia.gov.in

Reproduction in whole or part by any means is prohibited without the written permission of Survey of India, the National Mapping Agency.

© GOVERNMENT OF INDIA COPYRIGHT, 2011



Legend



Compensatory Afforestation Location

Location	=	Area
Khilawali-1	=	10.00 hectare
Khilawali-2	=	10.00 hectare
Forest Block - Khilawali, Range- Jaitpur, Kanauj		

प्रभागीय निदेशक
राज्यक मानकी प्रभाग
अपर

क्षेत्रीय वन अधिकारी
जैतपुर रेंज
सा.वा. वन प्रभाग, आगरा

MANAGER (Tech)
NHAI, PIU, KANPUR (U.P.)

Project Director
National Highways Authority of India
P.U., Kanpur

प्रभागीय वनाधिकारी
कन्नौज वन प्रभाग
कन्नौज