




## वैकल्पिक भूमि प्रमाण-पत्र

प्रमाणित किया जाता कि आगरा में अवन्तीवाई चौराहे से रौहता नहर तक (आगरा-ग्वालियर मार्ग का शहरी भाग) मार्ग का छः लेन चौड़ीकरण एवं सौन्दर्यीकरण का कार्य(लम्बाई 6.500 किमी०) के निर्माण हेतु अपेक्षित वन भूमि 2.45 हेक्टेयर प्रभावित हो रही है। उक्त परियोजना में उपरोक्त भूमि के अतिरिक्त अन्य कोई वैकल्पिक भूमि उपलब्ध नहीं है।

  
 (अजय कुमार)  
 अधिशासी अभियन्ता  
 नि०ख०-1(ता०टि०) लो०नि०वि०,  
 आगरा उ०प्र०  
 22-3-17

  
 (प्रकाश कुमार)  
 प्रभागिय निदेशक  
 सामाजिक वानिकी प्रभाग,  
 आगरा

  
 क्षेत्रीय वन अधिकारी  
 शहर रेंज - आगरा