



परियोजना का नाम:- जनपद Chamoli..... के विकास खण्ड Gairwan.....
में RoW permission for laying Optical Fiber Cable Aerial
(Approx 35 Poles per KM) from Nanda Sain To
Khet Gadhera..... (Total Length 2.4 KM)
तक मोटर मार्ग के किनारे ऑप्टिकल फाइबर केबिल बिछाने हेतु
अपेक्षित सिविल एवं सोयम वनभूमि 0:7.2 है0 वन भूमि का वन
(संरक्षण) अधिनियम, 1980 के तहत गैर वानिकी कार्यों हेतु
Vindhya Telelinks Limited, EPC Division, Industrial Area,
Mohali (Punjab) को वन भूमि में की अनुमति दिये जाने का
प्रस्ताव।


लैन्ड शेड्यूल

(वन विभाग)

जिला	प्रभाग / रेंज का नाम	वन ब्लाक	लम्बाई (मी0)	चौड़ाई (मी0)	क्षेत्रफल (वर्ग मी0)	क्षेत्रफल (हे0)
<u>चमौली</u>	<u>धनपुर</u>	—	रिक्त	रिक्त	रिक्त	रिक्त


उप प्रभागीय वनाधिकारी
धनपुर


वन क्षेत्राधिकारी
धनपुर वन क्षेत्र (गौवत)


उप वन संरक्षक
धनपुर वन क्षेत्र प्रभाग
प्रभागीय वनाधिकारी




21/11/2020

परियोजना का नाम:- जनपद Chamoli..... के विकास खण्ड Gaurain.....
में RoW permission for laying Optical Fiber Cable Aerial
(Approx 35 Poles per KM) from Nanda Saun To.....
Khet Gadhera..... (Total Length 2.4 KM)
तक मोटर मार्ग के किनारे ऑप्टिकल फाइबर केबिल बिछाने हेतु
अपेक्षित सिविल एवं सोयम वनभूमि 0.72 है0 वन भूमि का वन
(संरक्षण) अधिनियम, 1980 के तहत गैर वानिकी कार्यों हेतु
Vindhya Telelinks Limited, EPC Division, Industrial Area,
Mohali (Punjab) को वन भूमि में वी अनुमति दिये जाने का
प्रस्ताव। आवेदन पत्र PWD Gaurain में लिखत है ।

लैन्ड शेड्यूल

(सिविल एवं सोयम, वन पंचायत एवं नाप भूमि) का लैन्ड शेड्यूल के लिये (राजस्व
विभाग)/ जिलाधिकारी द्वारा निर्धारित प्रपत्र

जिला	तहसील	ब्लाक	भूमि का प्रकार	खसरा सं०	लम्बाई (मी०में)	चौड़ाई (मी०में)	याचित क्षेत्रफल (वर्ग मी०)	याचित क्षेत्रफल (हे०)
चमोली	गौराइन	गौराइन	सिविल	24000	0.30	7200	0.72
			नाप	—	—	—	—
			आरक्षित	—	0.22	—	—
			पंचायत	—	—	—	—
कुल योग :-					24000	0.30	7200	0.72

राजस्व उप निरीक्षक
तहसील
जिला-चमोली

तहसील
आदिबन्दी
जनपद-चमोली

जिलाधिकारी
गौराइन जिला-चमोली

जिलाधिकारी
चमोली

