

कार्यालय – उप जिलाधिकारी, गैरसैण (चमोली)

**अनुसूचित जनजाति और परम्परागत वनवासी अधिनियम, 2006 के तहत प्रमाण-पत्र
उपखण्ड स्तरीय समिति, गैरसैण, चमोली**

उपखण्ड गैरसैण चमोली परिक्षेत्र के चमोली वन प्रभाग की धनपुर रेंज के अन्तर्गत जनपद चमोली के विकास खण्ड गैरसैण में **RoW permission for laying Optical Fiber Cable Aerial(Approx 35 Poles per KM) from Nandasain To Khetgadhera (Total Length-24 KM)** तक मोटर मार्ग के किनारे ऑप्टिकल फाइबर केबिल बिछाने हेतु अपेक्षित सिविल एवं सोयम वनभूमि 0.72 है0 तक मोटर मार्ग के किनारे ऑप्टिकल फाइबर केबिल बिछाने हेतु अपेक्षित 0.72 है0 वन भूमि का वन (संरक्षण) अधिनियम, 1980 के तहत गैर वानिकी कार्यों हेतु **Vindhya Telelinks Limited, EPC Division, Industrial Area, Mohali (Punjab)** के द्वारा उपयोग में लाये जाने हेतु अनुसूचित जनजाति और अन्य परम्परागत वनवासी (वन अधिकारों की मान्यता) अधिनियम, 2006 के अन्तर्गत उपखण्ड स्तरीय समिति, (तहसील गैरसैण) की दिनांक 31.03.2018 की सम्पन्न बैठक की कार्यवाही का विवरण:-

अनुसूचित जनजाति और अन्य परम्परागत वनवासी (वन अधिकारों की मान्यता) अधिनियम, 2006 एवं नियम 2008 के अन्तर्गत उपखण्ड स्तरीय वन अधिकार समिति की बैठक श्री उप जिलाधिकारी एवं अध्यक्ष, उपखण्ड स्तरीय वन अधिकार समिति की अध्यक्षता में आयोजित की गयी। बैठक में माननीय सदस्यों की उपस्थिति निम्नानुसार है।

1. श्री लूना पाजा उप जिलाधिकारी अध्यक्ष।
2. श्री शिवलाल उप प्रभागीय वनाधिकारी सदस्य।
3. श्री सतीश चधर सहायक समाज कल्याण अधिकारी सदस्य।
4. श्री लक्ष्मी सिंह बी0डी0सी0 क्षेत्र सदस्य।

उपखण्ड सचिव द्वारा माननीय सदस्यों का बैठक में स्वागत करते हुए उप जिलाधिकारी की अनुमति से बैठक की कार्यवाही प्रारम्भ की गयी। माननीय सदस्यों को अवगत कराया गया कि चमोली वन प्रभाग के धनपुर रेंज अन्तर्गत जनपद चमोली के विकास खण्ड गैरसैण में **RoW permission for laying Optical Fiber Cable Aerial(Approx 35 Poles per KM) from Nandasain To Khetgadhera (Total Length-24 KM)** तक मोटर मार्ग के किनारे ऑप्टिकल फाइबर केबिल बिछाने हेतु अपेक्षित सिविल एवं सोयम वनभूमि 0.72 है0 तक मोटर मार्ग के किनारे ऑप्टिकल फाइबर केबिल बिछाने हेतु अपेक्षित 0.72 है0 वन भूमि का वन (संरक्षण) अधिनियम, 1980 के तहत गैर वानिकी कार्यों हेतु **Vindhya Telelinks Limited, EPC Division, Industrial Area, Mohali (Punjab)** के द्वारा उपयोग में लाये जाने हेतु प्रस्ताव माननीय सदस्यों के समक्ष रखा गया। ग्राम सभा के अन्तर्गत वनाधिकार का कोई मामला लम्बित नहीं है। उक्त भूमि का संबंधित ग्राम सभा द्वारा सर्वसम्मति से पारित प्रस्ताव के आधार पर सार्वजनिक उपयोग हेतु प्रत्यावर्तन की अनुशंसा की गयी है।

सम्बन्धित उप प्रभागीय वनाधिकारी (केदारनाथ) केदारनाथ वन प्रभाग द्वारा अनुसूचित जनजाति और अन्य परम्परागत वनवासी (वन अधिकारों की मान्यता) अधिनियम, 2006 एवं तत्संबंधी नियम 2008 के प्राविधान को स्पष्ट करते हुए जानकारी से माननीय सदस्यों को अवगत कराया गया कि वन अधिकार अधिनियम, 2006 के अन्तर्गत किसी भी दावेदार का दावा/आवेदन पत्र प्रस्तुत नहीं किया गया है। इस संबंध में ग्राम सभा/ग्राम पंचायत द्वारा अनापत्ति जारी की जा चुकी है। अतः प्रकरण में उपखण्ड स्तरीय वन अधिकार समिति द्वारा अनापत्ति जारी की जा रही है।

बैठक में सर्वसम्मति से उपखण्ड गैरसैण परिक्षेत्र के अन्तर्गत केदारनाथ वन प्रभाग के धनपुर रेंज अन्तर्गत जनपद चमोली के विकास खण्ड गैरसैण में **RoW permission for laying Optical Fiber Cable Aerial(Approx 35 Poles per KM) from Nandasain To Khetgadhera (Total Length-24 KM)** तक को जनहित में सक्षम प्राधिकारी से अनुमति प्राप्त कर प्रत्यावर्तित किये जाने पर सहमति व्यक्त की गई है।


तहसील गैरसैण / जनपद चमोली
प्रतिलिपि – जिलाधिकारी, गोपेश्वर (चमोली) को सूचनार्थ एवं आवश्यक कार्यवाही हेतु।

उप जिलाधिकारी / अध्यक्ष
उपखण्ड स्तरीय वन अधिकार समिति

उप जिलाधिकारी / अध्यक्ष
उपखण्ड स्तरीय वन अधिकार समिति

उप जिलाधिकारी, द्वारा प्रदत्त प्रमाण-पत्र

जनपद Chamoli के विकास खण्ड Gwarayan में RoW permission for laying Optical Fiber Cable Aerial (Approx 35 Poles per KM) from Nanda Svan To khet Gadera (Total Length 2.4 KM) तक मोटर मार्ग के किनारे ऑप्टिकल फाइबर केबिल बिछाने हेतु अपेक्षित सिविल एवं सोयम वनभूमि 0.72 है वन भूमि में कार्य करने की अनुमति दिये जाने हेतु प्रस्ताव प्रस्तुत किया गया है। भारत सरकार, पर्यावरण एवं वन मंत्रालय की पत्र सं० 11-9 /98-एफ०सी० दिनांक 05-02-2013 के द्वारा सड़क निर्माण, पारेषण लाईन, ओ०एफ०सी० केबिल, पाईप लाईन बिछाने आदि परियोजनाओं को भारत सरकार द्वारा वन अधिकार अधिनियम, 2006 के प्राविधानों से मुक्त रखा गया है। भारत सरकार के उक्त आदेश के क्रम में प्रमाणित किया जाता है कि आवेदित/आंबटित भूमि परियोजना विशेष के निर्माण हेतु आंबटित 0.72 है वन भूमि / बंजर कृषि भूमि पर आदिवासी जनजाति समूह (Primitive Tribal Groups) व पूर्व कृषि समुदाय (Primitive Agricultural Tribal Groups) प्रभावित नहीं हो रहे हैं।


प्रयोक्ता
तहसीलदार
तहसील आदिबन्नी
जनपद - चमोली

Tuink
8/04/2018
उप जिलाधिकारी
परिषद जिला - चमोली

Form-1
For linear projects
Government of Uttarakhand
Office of the District Collector GopeshwarChamoli

No.

Dated.....

TO WHOM SO EVER IT MAY CONCERN

In compliance of the Ministry of Environment and Forests (MoEF) Government of India's letter no. 11-98-FC (pt) dated 3rd August 2009 where in the MoEF issued guidelines on submission of evidences for having initial and completed the process of settlement of rights under the Scheduled tribes and other Traditional forest Dwellers (Recognition of forest Rights) Act, 2006 (FRA, for short) on the forest land proposed to be diverted for non-forest purposes read with MoEF's letter dated 5th February 2013 wherein MoEF issued certain relaxation in respect of linear projects it is certified that 0.72 hectares of forest land proposed to be diverted in favour of **Vindhya Telelinks Limited, EPC Division, Industrial area, Mohali (Punjab)** for construction Row permission for laying Optical Fiber Cable Aerial (Approx 35 Poles per KM) from Naindasin To KhetGadhera (Total Length-24 KM) Tehsil Gairsain (purpose for diversion of forest land) in GopeshwarChamoli district falls within jurisdiction of inMalai, AaliMajyani, Malethi, MajyaniMalli, Kasuwa, Peb, BadethVillages in Gairsain Tehsil.

It is further certified that

- (d) The complete process for identification and settlement of rights under the FRA has been carried out for the entire 0.72 Hectares of forest area proposed for diversion. A copy of records of all consultations and meetings of the forest rights committee (s) Gram sabha (s) sub. Division level committee (s) and the district level committee (s) are included as annexure to annexure.....
- (e) The diversion of forest land for facilities managed by the government as the required under section 3 (2) of the FRA have been completed and the Gram sabha have given their consent to it,
- (f) The proposal does not involve recognized rights of primitive tribal groups and pre-agricultural communities.

Date:-

Encl.As above.

Signature

(.....A.M.U.I.E.....)

Full name and official seal of District Collector

जिलाधिकारी
चमोली

FORM-II

(For linear projects)

Government of Uttarakhand
Office of the District Collector GopeshwarChamoli.

No-

Dated-


TO WHOMSOEVER IT MAY CONCERN

In compliance of the Ministry of Environment and Forest (MoEF), Government of India's letter No 11-9/98-FC(pt) dated 3rd August 2009 where in the MoEF issued guidelines on submission of evidences for having initiated and completed the process of settlement of rights under the Scheduled Tribes and Other Traditional Forest Dwellers (Recognition of Forest Rights) Act, 2006 ('FRA', for short) on the forest land proposed to be diverted for non-forest purposes, it is certified the 0.72 hectares of forest land proposed to be diverted in favour of **Vindhya Telelinks Limited, EPC Division, Industrial area, Mohali (Punjab)** (name of user agency) for Construction of **Row permission for laying Optical Fiber Cable Aerial (Approx 35 Poles per KM) from Naindasain To KhetGadhera (Total Length-24.00 KM)** TehsilGairsain (purpose for diversion of forest land) in GopeshwarChamoli District falls within jurisdiction of GairsainTehsils.

It is further certified that:

- (a) The complete process for identification and settlement of rights under the FRA has been carried out for the entire 0.72 hectares of forest land proposed for diversion. A copy of records of all consultations and meetings of the Forest Rights committee(s). Gram Sabha(s) sub-Division level committee(s) and the District Level Committee are enclosed as annexure.....to annexure.....
- (b) The proposal for such diversion (with full details of project and its implications, in vernacular/ local language) have been placed before each concerned GramaSabha of Forest Dwellers, who are eligible under the FRA.
- (c) The each of concerned Gram Sabha (s), has certified that all formalities/processed under the FRA have been carried out, and that they have given their consent to the proposed diversion and the compensation and ameliorative measures, if any having understood the purpose and details of proposed diversion, a copy of certificate issues by the garmsabha of Silori villages (s) is enclosed as annexure.....to annexure.....
- (d) The discussion decisions on such proposals had taken pace only when there was a quorum of minimum 50% of the member of Gram Sabha Present.
- (e) The diversion of forest land for facilities managed by the Government as required under section 3 (2) of the FRA have been completed and the GramaSabhas have given their consent to it.
- (f) The rights of Primitive Tribal Groups and Pre-Agricultural communities, where applicable have been specifically safeguarded as per section 3 (1)(e) of the FRA

Encl: As above.


Signature
(Full Name of official seal of the District Collector)
जिलाधिकारी
चमोली

OFFICE OF THE DEPUTY COMMISSIONER
DISTRICT –GOPESHWAR CHAMOLI (UTTARAKHAND)


Proceeding of the meeting of the district level committee constituted under schedule tribes & other Traditional forest Dwellers (recognition of rights) Act (FRA). 2006.

A meeting of the district level committee of Chamoli district, constituted under FRA. 2006 was held under the chairmanship of **Mr./Mrs. I.A.S** District collector, Gopeshwar Chamoli at Gopeshwar Chamoli in which application claiming rights in **Block-Gairsain** area measuring **0.72 hect.** for **Construction of Row permission for laying Optical Fiber Cable Aerial (Approx 35 Poles per KM) from Naindasain To Khet Gadhera (Total Length-24KM) District-Gopeshwar Chamoli by Vindhya Telelinks Limited, EPC Division, Industrial area, Mohali (Punjab) Tehsil-Mohali, Dis.-Punjab** forest land under FRA. 2006 of the following applicant duly processed and recommended by the sub division level committee

After scrutiny of the documents and detailed discussions, no objection/claims were found to have been made & hence District level committee recommend the above case for diversion of land for the said purpose.

Place;.....

Dated:.....


District Collector-cum-
Chairman District Level Committee

जिलाधिकारी
चमोली