

FORM-II

(For projects other than linear projects and plantations)

(Rule 6(3) (e) of Forest (Conservation) Rules 2003 as amended up to date)

Government of Rajasthan
Office of the District Collector Pratapgarh

Ref.No. 2702

Dated 28.09.2022


TO WHOM SO EVER IT, MAY CONCERN

Incompliance of the Rule 6(3)(e) of the Forest (Conservation) Rules, 2003 [as amended vide the Forest (Conservation) Amendment Rules 2014; Forest (Conservation) second Amendment Rules 2014; and Forest (Conservation) Amendment Rules 2016] it is certified that **10.4162** hectares of forest land proposed to be diverted in favors of RDSA Mining LLP for Marble Mining in the district falls within the jurisdiction of Pratapgarh village (s) Kelamela Gram Panchayat Kelamela in Peepalkhunt Tehsils. It is further certified that:

- (c) The complete process of recognition and vesting of forest rights under the FRA, 2006 has been Carried out for the entire **10.4162** hectares of forest land proposed for diversion. A copy of records of all consultation and meetings of the Forest Rights Committee(s), Gram Sabha (s), Sub-Division Level Committee (s) and the District Level Committee are enclosed as attachment **1..** to **.6.** attachment
- (d) The proposal for such diversion (with full details of the project and it implications, vernacular/local language) have been placed before each concerned Gram Sabha or forest-dwellers, who are eligible under the FRA, 2006;
- (e) Each of the concerned Gram Sabha(s) has certified that all formalities/processes under the FRA have been carried out, and that they have given their consent to the proposed diversion and the compensation and ameliorative measures, if any, having understood the purpose and details of proposed diversion. Copies of certificate issued by the Gram Sabha (s) of Kelamela Gram Panchayat Kelamela villages(s) are enclosed as attachment.....**01**.....to attachment....**06**.....;
- (d) The discussion and decisions on such proposals had taken pace only when there was a Quorum of minimum 50% of the members of Gram Sabhas present;
- (e) The diversion of forest land for facilities managed by the Government as required under Section 3(2) of the FRA have been completed and the Gram Sabhas have given their consent to it;
- (f) The rights of Primitive Tribal Groups and Pre-Agricultural Communities, where Applicable have been specifically safeguarded as per Section 3 (I) of the FRA, 2006.

Encl.: As above.







(Sourabh Swami)
District Collector
Pratapgarh

बैठक में की गई कार्यवाहियाँ	बैठक में उपस्थित सदस्यों के हस्ताक्षर
5 आज दिनांक 17.05.2022 को श्रीमान मुख्याकार्यकारी	6 सरपंच
अधिकारी महोदय के पत्रांक 20 दिनांक 12.04.2022	ग्राम पंचायत केलापेला
529 दिनांक 25.01.2022 एवं 643 दिनांक 10.11.2022	पंचायत वि. प्रतापगढ़ (राज.)
व श्रम कार्यालय के पत्रांक 93 दिनांक 22.04.22	डा. (राज.)
व पंचायत केलापेला समिति पीपलडूरे के आदेश	870
क्रमांक 142 दिनांक 29.04.2022 की अनुपालना	शक्ति बाल
के ग्राम पंचायत केलापेला के आदेश क्रमांक 58	कंडेवा
दिनांक 09.05.2022 की पालना में राजपथ चौक	ही भक्ता जार्ज
केलापेला के लॉटर नं. 02/2019 में अंककल 10.	
4162 इन्वेन्टरी दिनांक 09.05.2022 में अंककल 10.00	
है। पंचायत अधिनियम के तहत चौक बना	
आयोजन चौक के लॉटर नम्बर 02/2019 जिला गौतम	
कुंज काल में दिनांक 17.05.2022 को निम्न	
कार्यवाही लिखित रूप से	
श्रीमान सरपंच परमेश्वर निगमा की अध्यक्षता में	मु. श्री. निगमा
में विभागाध्यक्ष के निम्नलिखित शर्तों पर चौक बनाने का	आक
आदेश के द्वारा पूर्व में चला रहा माइनिंग	
के बारे में विचार विमर्श किया गया।	
ग्राम सभा में उपस्थित लोगों द्वारा प्रस्ताव कम्पनी	मुकेश
को प्रस्ताव पत्र देने के पूर्व निम्न मांगें रखी गई	
1. प्रस्ताव संख्या 01 राजपथ गौव केलापेला करीब 1/2	
मैदान के बीच डोबड़ जंगल को हटाने का	अनिल
आवक नदी नदी लड़ डामरी कला किया	
जावे।	अ. नि. व.
2. स्वामीय गौव केलापेला के निवासियों को उनकी	
शैक्षणिक योग्यता अनुपाल राजगाल दिया	ही रत्न
जावे।	

सरपंच
ग्राम पंचायत केलापेला
पंचायत वि. प्रतापगढ़ (राज.)

सरपंच
ग्राम पंचायत केलापेला
पंचायत वि. प्रतापगढ़ (राज.)

बैठक में की गई कार्यवाहियाँ	बैठक में उपस्थित सदस्यों के हस्ताक्षर
माइल के 10-4162 हेक्टर वन भूमि के अलावा दूसरी कोई जमीन नहीं ली जावे	6 
माइल का वेल्ड माइल में ही डाला जायेगा व की बाध नहीं और डम्प किया जायेगा।	
गाँव केलामेला में मोडल इंगलिश माध्यम विद्यालय खोला जावे।	इकडे 
एक गाँव केलामेला में कौशल माता का मंदिर बनाया जावे।	डा. प्रसाद
गाँव केलामेला में सामुदायिक स्वास्थ्य केंद्र खोला जावे।	काठ जीवा
जो मजदूर माइल में काम करते समय उनका प्रोविडेंट फंड में अनुदान कंपनी द्वारा बना दिया जावे। दिली मजदूर की माइल में काम करते समय दिनांक का अनुदान होता है तो उनकी कम्पनी के माध्यम से होगी।	कुमाय गीशहरी
माइल की वाउन्ट्री में जिन जॉबिंग का मकान व जमीन आता हो तो (जिनका पूर्ण रूप से मुआवजा दिया जावे।	भारता जीवा
माइल के खनन कार्य से जो जिला खाने का उद्योग में जो राशि जायेगी वह राशि का उपयोग गाँव केलामेला के विकास में दिया जावे।	डा. वि. द. वि. म. सरपंच ग्राम पंचायत केल प्रतापगढ़ जिला प्रतापगढ़

बैठक में की गई कार्यवाहियाँ	बैठक में उपस्थित सदस्यों के हस्ताक्षर
12) आयुर्वेदिक होस्पिटल खोला जावे।	6
13) पर्यावरण प्रदूषण को रोकने के लिये निर्भरता उपाय लिये जावे।	
14) गाँव केलासेला में एक आवाशिक विद्यालय खोला जावे।	राय बंस डिप्ट केलासेला
15) गाँव केलासेला में नित्य शाकरीय डाक्टर/वाक्य केन्द्र को क्रमोन्त कट सामुदायिक स्वास्थ्य केन्द्र बना जावे।	
16) खनन कार्य से पानी का स्तर नीचे चला जाता है तो पैम जल व लोगों में पानी की कमी से आने वाली समस्याओं के लिए कच्ची टी मिनेवारी होगी।	 सुप्रम बाबू लाल
उपरोक्त सभी माँगें (जायज) RDSA मॉडरनिंग कंपनी द्वारा माने जाने पर अनुमति प्रदान की जावे। उमाठा पत्र दिने जाने के प्रस्ताव का उपरोक्त सभी सदस्यों द्वारा अपनी मत से प्रस्ताव का अनुमोदन लिया जाता है।	सुजा शरदा
आज दिनांक 17.05.2022 को कंपनी ने (RDSA MINING LLP) मुख्य कार्यकारी अधिकारी की कक्षीया के द्वारा माँग स्वीकार कर ली गई है। अंतर्गत सिविल से कंपनी के मोटर लगाकर दे दी गई है।	 सुजा
 सरपंच ग्राम पंचायत केलासेला प्रतापगढ़ जिला प्रतापगढ़ (राज.)	 सरपंच ग्राम पंचायत केलासेला प्रतापगढ़ जिला प्रतापगढ़ (राज.)

बैठक में की गई कार्यवाहियाँ

बैठक में उपस्थित सदस्यों के हस्ताक्षर

6

राज्य केलाभेला के 5 राजस्व ग्राम केलाभेला
लॉट संख्या - 02/2019 में क्षेत्रफल 10.4162-

व्यक्त किन्तु वन भूमि में खनन किये जाने
जारी किये गये भूसा पत्र एवं प्रस्ताव ग्राम
में पढ़कूट सुनाया गया एवं खनन कार्य
अनापत्ति प्रमाण पत्र जारी करने हेतु
सिम्हालि से सहमति व्यक्त की गई।

उक्त परियोजना स्वार्थ प्रकृति की
के कारण स्थानीय नागरिकों को शोषण
लक्ष्य होगा। जिससे इनके जीवन स्तर
सुधारा होगा व ग्राम पंचायत को इन
परियोजना के चलने से आय होगी।


यह ग्राम सभा राजस्थान पंचायतीराज
अपवन्धों का अनुसूचित क्षेत्रों में उनके लोग
के संबंध में उपान्तरण अधिनियम
1999 के नियम 3 (1) के तहत विधिवत रूप
आमोदित की गई तथा शारी प्रक्रिया
के नियमों की पूर्ण पालना की गई।


उक्त ग्राम सभा 50 प्रतिशत से अधिक
ग्राम सभा के सदस्यों की उपस्थिति में खनन
परियोजना प्रस्ताव पर शुद्धी चर्चा कर उक्त
खनन परियोजना के प्रस्ताव को पारित
किया गया। अनापत्ति प्रमाण पत्र निम्ना-
प्रकार है।

अनापत्ति प्रमाण पत्र

यह अनापत्ति प्रमाण पत्र राजस्थान

पंचायतीराज (अपवन्धों का अनुसूचित क्षेत्रों
में उनके लोग होने के संबंध में उपान्तरण)
अधिनियम 1999 के तहत राजस्थान अध्याय-


सरपंच
ग्राम पंचायत केलाभेला
पं.स.पी.पलखंड नि.प्रतापगढ़ (राज.)


सरपंच
ग्राम पंचायत केलाभेला
पं.स.पी.पलखंड नि.प्रतापगढ़ (राज.)

बैठक में की गई कार्यवाहियाँ

बैठक में उपस्थित सदस्यों के हस्ताक्षर

6

ज रियायत निभम, 2017 के सम्बन्ध में -
 जारण) के नियम 11(2) द्वारा अगुपालना
 मैजर्स आर डी एन ए माडिंग एल एल
 पारनी स्दन तेली मोहल्ला मदनगोंज -
 ननवाड़ जिला अजमेर को ग्राम पंचायत
 मेला के राज्याय ग्राम केलामेला के लिये
 थ- 02/2019 में क्षेत्रफल 10.4162 हेक्टर
 वन भूमि से खनन किये जाने हेतु
 किया गया है।

खान विभाग द्वारा मैजर्स. आर डी
 ए माडिंग एल एल पी पारनी स्दन
 मोहल्ला मदनगोंज - विश्रानवाड़ जिला
 ननवाड़ को खनन पररा स्वीकृत किया जाया
 ग्राम पंचायत केलामेला को किसी
 की आपत्ति नहीं होगी।

यह अनापत्ति प्रमाण पत्र राजल्ल्यान
 रायतीराज (उपवन्धों का अनुसूचित क्षेत्रों
 उनके लागू होने के सम्बन्ध में उपान्तरण)
 अधिनियम 1999 के नियम 3(2) के तहत ग्राम
 का विधिवत आयोजन करने पश्चात
 सारी प्रक्रिया पूरी करनी के बाद जारी
 गया है।

यह अनापत्ति प्रमाण पत्र जारी किये
 मय राजल्ल्यान पंचायती राज (उपवन्धों
 अनुसूचित क्षेत्रों में उनके लागू होने के
 वंश में उपान्तरण) अधिनियम 1999 के
 सभी नियमों का पालन किया गया है।

सरपंच
 ग्राम पंचायत केलामेला
 च.प.प.ल.व.ट. (वि.प्र.साम.स.स.स.)

सरपंच
 ग्राम पंचायत केलामेला
 च.प.प.ल.व.ट. (वि.प्र.साम.स.स.स.)

बैठक में की गई कार्यवाहियाँ

बैठक में उपस्थित सदस्यों के हस्ताक्षर


6

प्रतापगढ़ संख्या 02 श्रीमान जिला कलेक्टर महोदय प्रतापगढ़ राजन्धान के आदेश क्रमांक 2142-44 दिनांक 16-05-2022 एवं श्रीमान विकास अधिकारी महोदय पंचायत समिति पीपलखूँट जिला प्रतापगढ़, राजन्धान के आदेश क्रमांक 142 दिनांक 29.04.2022 के अनुपालना में श्रीमान परमेश्वर निनामा पुत्र नारायण लाल निनामा सरपंच ग्राम पंचायत केलामेला की अध्यक्षता और मुख्य अतिथि श्री अम-प्रकाश आलिया की उपस्थिति में विशेष ग्राम सभा बैठक का आयोजन रखा गया। कौरम पूर्ण रहा।

कार्यवाही विवरण

सर्व प्रथम ग्राम सभा में प्रतापगढ़ कर मुन्नाया गया।

ग्राम सभा में जिला कलेक्टर महोदय के पत्र क्रमांक 2142-44 दिनांक 16-05-2022 और श्रीमान विकास अधिकारी महोदय प.न. पीपलखूँट के पत्र क्रमांक 142 दिनांक 29.04.2022 द्वारा वन आरक्षित क्षेत्र के निकट केलामेला गाँव केलामेला में मैसर्स आर डी एस ए मेडनिंग एल एल पी, पाटनी सदन, तेली मोहल्ला, मदनगंज - किशनगढ़ जिला अजमेर के पत्र में मेशा पत्र जारी किया गया है जिसकी वन भूमि का कुल क्षेत्र 10.4162 हेक्टर पर खनिज माबल के खनन (गैर वानिकी) हेतु प्रतापगढ़ पत्र पर चर्चा की गई। जिसमें ग्राम केलामेला लक्ष्मी पीपलखूँट जिला प्रतापगढ़ के जो राजन्धान


सरपंच
 ग्राम पंचायत केलामेला
 प.न. पीपलखूँट जिला प्रतापगढ़ (राज.)

बैठक में की गई कार्यवाहियाँ

बैठक में उपस्थित सदस्यों के हस्ताक्षर

6

गामेला के वन भूमि खसरा संख्या 1070 व 88 में आने वाले कुल क्षेत्रफल 10.4162 हेक्टर वन भूमि वन खण्ड में खनिज मावित खनन (गैर वाणिज्य) हेतु एलॉट संख्या 12019 के संवन्ध में ग्राम सभा में खुली चर्चा कर वांछित क्षेत्र को खनन कार्य हेतु जाने पर सर्वसम्मति से सहमत व्यक्त है।

अनारक्षण का सम्पूर्ण प्रस्ताव ग्राम में पढ़कर सुनाया गया। जिस पर उक्त मन प्रोजेक्ट के इस क्षेत्र में स्वीकार होने सुझाव निषम परिशिष्ट में जीवन सौजन रहे स्थानीय निवासियों/नागरिकों के पै आय के अर्थ स्वीकार होगे। उक्त खनन जना को स्थानीय भाषा में पढ़कर ग्राम सभा में उपस्थित सभी आमजन को सुनाया गया। जिस पर वन क्षेत्र पर आश्रित - सम्पन्न वनवासियों द्वारा सहमति व्यक्त हुई। उक्त परिशेषन, अर्थात् प्रस्ताव सिद्ध है। सहा के स्थानीय निवासियों/नागरिकों रोजगार उपलब्ध होगा। जिससे इनके जन सौजन स्तर में सुधार होगा व ग्राम सभा को इस परिशेषन के चलने से अर्थ होगा। अतः वन क्षेत्र प्रस्तावित है। हेतु सभी सदस्यों की सहमती की गई है।

उक्त ग्राम सभा को प्रोत्साहित अधिक ग्राम सभा के सदस्यों की उपस्थिति खनन परियोजना प्रस्ताव प्रस्तावित

सरपंच
ग्राम पंचायत केलामेला
प्रस्तावक (राज.)

ग्राम पंचायत केलामेला

बैठक में की गई कार्यवाहियाँ

बैठक में उपस्थित सदस्यों के हस्ताक्षर

6

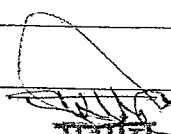
का खनन परियोजना के प्रस्ताव को पारित किया गया।

वन अधिकार अधिनियमों की अनुपालना सम्बन्ध में स्पष्ट किया गया है कि उक्त क्षेत्र की सीमा में आने वाले भाग के लिए उपवर्तन हेतु प्रस्तावित है, इसमें अनुसूचित जन जाति और अन्य परम्परागत वन निवासी (वन अधिकारों की मान्यता) अधिनियम 2006 अन्तर्गत 'उपवर्तन एवं अधिकारों के व्यवस्थापन की सम्पूर्ण प्रक्रिया पूर्ण की जा चुकी है।

वन अधिकार अधिनियमों की अनुपालना के सम्बन्ध में स्पष्ट किया जाता कि उक्त वन क्षेत्र ग्राम सभा व राजस्व रेकार्ड एवं ग्राम पंचायत में उपलब्ध रिकार्ड पूर्णतः जांच कर ली है, जिन्हें आधार पर ग्राम खनन में किसी व्यक्ति या संसुदाय के कोई भी दावे अनुसूचित जन जाति और अन्य परम्परागत वन निवासी (वन अधिकारों की मान्यता) अधिनियम 2006 के अन्तर्गत उपवर्तन अवकाश अनिर्णीत नहीं है।

उक्त वन भूमि खनन परियोजना हेतु प्रयोग में लिया जाता है तो ग्राम वास्तुओं व ग्राम सभा को कोई आपत्ति नहीं होगी।

यह निर्णय वन आरम्भित क्षेत्र के निकट लामेला गाँव के लामेला की वन भूमि कुल क्षेत्र 10.4162 हेक्टेयर ग्राम पंचायत लामेला हेतु सर्व आम जन को सूचित होलाइ गयी ग्राम सभा की बैठक में लिया गया और सभी के द्वारा हस्ताक्षर


सरपंच
ग्राम पंचायत के लामेला
पुं. प्र. प्रतापगढ़ (राज.)



सरपंच
ग्राम पंचायत के लामेला


बैठक में की गई कार्यवाहियाँ

बैठक में उपस्थित सदस्यों के हस्ताक्षर

6

किये गये। जो कि 5 सदस्य समिति से खेड्ड
जिस्टर्स में दर्ज किये गये।


सरपंच
ग्राम पंचायत केलाभेला
पं.स.पीपलखेट जि.पताण (राज.)


सरपंच
ग्राम पंचायत केलाभेला
पं.स.पीपलखेट जि.पताण (राज.)



कार्यालय, ग्राम पंचायत, केलामेला

पं. स. पीपलखूंट, जिला-प्रतापगढ़ (राज.)

क्रमांक/प्रा.पं.के./2022-23/58

दिनांक 24 - 05 - 2022


अनापत्ति प्रमाण पत्र


यह अनापत्ति प्रमाण पत्र राजस्थान पंचायत राज (उपबंधो का अनुचित क्षेत्रों में उनके लागू होने के सम्बन्ध में उपांतरण) अधिनियम 1999 के तहत राजस्थान अप्रधान खनिज रियायत नियम 2017 11(1) (iii) की अनुपालना में मेसर्स आर डी एस ए माईनिंग एल एल पी ,पाटनी सदन ,तेली मोहल्ला मदनगंज -किशनगढ़ जिला अजमेर को ग्राम पंचायत केलामेला के राजस्व ग्राम केलामेला के प्लॉट संख्या -02/2019 में क्षेत्रफल 10.4162 हेक्टेर किस्म वन भूमि में खनन किये जाने हेतु जारी किया गया है ।


खान विभाग द्वारा मेसर्स आर डी एस ए माईनिंग एल एल पी ,पाटनी सदन ,तेली मोहल्ला मदनगंज -किशनगढ़ जिला अजमेर को खनन पट्टा स्वीकृत किया जाता है तो ग्राम पंचायत केलामेला को किसी भी प्रकार की आपत्ति नहीं होंगी ।

यह अनापत्ती प्रमाण पत्र राजस्थान पंचायती राज (उपबंधो का अनुचित क्षेत्रों में उनके लागू होने के सम्बन्ध में उपांतरण) अधिनियम 1999 के नियम 3 (1) के तहत ग्राम सभा दिनांक 17/05/2022 प्रस्ताव संख्या 2 के तहत जारी किया जा रहा है ।

यह अनापत्ती प्रमाण पत्र जारी करते समय राजस्थान पंचायत राज (उपबंधो का अनुचित क्षेत्रों में उनके लागू होने के सम्बन्ध में उपांतरण) अधिनियम 1999 के सभी नियमों का पालन किया गया है ।

सधन्यवाद

 सरपंच
 ग्राम पंचायत केलामेला
 पं.स. पीपलखूंट जि. प्रतापगढ़ (राज.)

प्रमाणित

 विकल्प
 पंचायत समिति पीपलखूंट
 जिला प्रतापगढ़ (राज.)


 (वीर सिंह निनामा)
 ग्राम विकास अधिकारी
 ग्राम पंचायत
 पं.स. पीपलखूंट, जि. प्रतापगढ़ (राज.)

कार्यालय, ग्राम पंचायत, केलामेला

पं. स. पीपलखूंट, जिला-प्रतापगढ़ (राज.)

क्रमांक/ग्रा.पं.के./३७


दिनांक ०५-०६-२०२२


अनापत्ति प्रमाण-पत्र

दिनांक 17.05.2022 को ग्राम पंचायत केलामेला, तहसील पीपलखूंट, जिला-प्रतापगढ़ ग्राम सभा की बैठक आयोजित की गयी। बैठक में RDSA MINING LLP पाटनी सदन तेली मोहल्ला मदनगंज-किशनगढ़, जिला अजमेर के पक्ष में वन (संरक्षण) अधिनियम 1980 के तहत वन भूमि प्रत्यावर्तन प्रकरण पर विचार किया गया।

RDSA MINING LLP के पक्ष में खनन पट्टा स्वीकृति हेतु राज्य सरकार द्वारा दिनांक 12.05.2021 को LOI जारी कर दी गयी है। कुल 10.4162 हैक्टेयर वन भूमि के खसरा संख्या -1970,1988 पर वनाधिकार अधिनियम 2006 के नियम 2008 की धारा 3 (1) तथा धारा 3 (2) के तहत व्यक्तिगत एवं सामुदायिक दावे लम्बित या प्रक्रियाधीन/विचाराधीन नहीं हैं।

ग्राम पंचायत एवं ग्राम स्तरीय वनाधिकार समिति को ग्राम पंचायत क्षेत्र की प्रस्तावित वन भूमि में खनन पट्टों को स्वीकृत किये जाने से कोई आपत्ति नहीं है। इस सम्बन्ध में ग्राम पंचायत एवं ग्राम स्तरीय वनाधिकार समिति द्वारा निर्णय लिया गया, कि वन भूमि का खनन परियोजना हेतु उपयोग किया जाता है, तो ग्रामवासियों एवं ग्राम सभा को कोई आपत्ति नहीं है।


सरपंच
ग्राम पंचायत केलामेला
पं.स. पीपलखूंट जि. प्रतापगढ़ (राज.)


(वीर सिंह निलगिरी)
ग्राम विकास अधिकारी
ग्राम पंचायत केलामेला
पं.स. पीपलखूंट, जि. प्रतापगढ़ (राज.)

(A)

पारित्त - 4

(A+B)

राजस्थान-सरकार

कार्यालय उपखण्ड अधिकारी पीपलखूँट जिला प्रतापगढ़ (राज.)

क्रमांक:-राजस्व/2022/387

दिनांक:- 5.08.2022

प्रेषिति,

श्रीमान जिला कलेक्टर महोदय,
प्रतापगढ़ (राज.)

विषय:- ग्राम केला मेला एवं दांता पं.स. पीपलखूँट अन्तर्गत प्रस्तावित वन भूमियों पर मार्बल खनन स्वीकृति मंशा पत्र अनुसार वन भूमियों के उपयोग-उपभोग हेतु प्रत्यावर्तन/विपथन के संबंध में।

सन्दर्भ:-आपका पत्रांक राजस्व/FRA-2006/विपथन/2022-23/2142-44 दिनांक 16.05.2022

महोदयजी,

उपर्युक्त विषयान्तर्गत एवं सन्दर्भित पत्र के क्रम में निवेदन है कि दिनांक 27.07.2022 को श्रीमान जिला कलेक्टर महोदय प्रतापगढ़ के आदेश क्रमांक-2142-44 दिनांक 16.05.2022 संदर्भ बाबत-ग्राम केलामेला एवं दांता ग्राम ग्रा.पं. बोरी पी पं.स.पीपलखूँट के अन्तर्गत प्रस्तावित वन भूमियों पर मार्बल खनन स्वीकृति मन्शा पत्र अनुसार वन भूमियों के उपयोग/उपभोग हेतु इस कार्यालय के पत्रांक 319 दिनांक 25.07.2022 की अनुपालना में उपखण्ड स्तरीय वनाधिकार समिति की बैठक का आयोजन उपखण्ड अधिकारी पीपलखूँट की अध्यक्षता में उपस्थित सदस्यों के साथ किया गया। तत्पश्चात बैठक में निम्नानुसार कार्यवाही की गई-

- राज्य सरकार द्वारा पं.स. क्षेत्र पीपलखूँट के अन्तर्गत RDSA MINING LLP के पक्ष में जारी मंशा पत्र अनुसार राजस्व ग्राम केला मेला ग्रा.पं. केलामेला में 10.4162 हैक्टेयर वास्ते खनिज मार्बल हेतु वन भूमि के प्रत्यावर्तन/विपथन हेतु पाया गया कि उक्त प्रस्तावित वन भूमि पर पूर्व में वनाधिकार अधिनियम 2006, के तहत किसी को भी अधिकार पत्र (पट्टा) जारी नहीं किया गया है एवं साथ ही उक्त प्रस्तावित वन भूमि में वर्तमान में वन भूमि पर इसके चारों ओर निवासरत किसी व्यक्ति या समुदाय के कोई भी दावे अनुसूचित जनजाति और परंपरागत वन निवासी (वन अधिकारों की मान्यता) अधिनियम 2006 के अन्तर्गत लम्बित अथवा अनिर्णित नहीं है। साथ ही सम्पूर्ण आवेदित वन क्षेत्र 10.4162 हैक्टेयर में किसी का रहवास नहीं है। अनुसूचित जनजाति और अन्य परंपरागत वन निवासी (वन अधिकारों की मान्यता) अधिनियम 2006 की धारा 3 (1) (e) के अनुसार आदिम जनजाति समूहों और कृषि, पूर्व समुदायों के अधिकारों को विशेष रूप से सुरक्षित किया गया है। शासन द्वारा प्रबंधित की जाने वाली सुविधाओं हेतु वन भूमि प्रत्यावर्तन की कार्यवाही अनुसूचित जनजाति और अन्य परंपरागत वन निवासी (वन अधिकारों की मान्यता) अधिनियम 2006, की धारा 3 (2) की आवश्यकतानुसार पूरी की जा चुकी है तथा प्रभावित ग्राम सभा की इसमें सहमति है। उक्त वन भूमि में आने वाले खसरा नं., खसराओं का कुल क्षेत्रफल, मंशा पत्र में पड़ने वाला क्षेत्रफल निम्नानुसार है-

क्र.सं.	खसरा नंबर	भूमि की किस्म	खसरे का कुल रकबा (है.)	LOI क्षेत्र में आने वाला कुल रकबा (है.)
1	1970	वन भूमि	15.50	8.0090
2	1988	वन भूमि	14.75	2.4072
	कुल क्षेत्रफल		30.25	10.4162

- राज्य सरकार द्वारा पं.स. क्षेत्र पीपलखूँट के अन्तर्गत RDSA MINING LLP के पक्ष में जारी मन्शा पत्र दिनांक 12.05.2021 के अनुसार राजस्व ग्राम दांता पं.स. बोरी पी में 74.2490 है. वास्ते खनिज मार्बल हेतु वन भूमि के प्रत्यावर्तन/विपथन हेतु पाया गया कि उक्त वन भूमि के प्रत्यावर्तन/विपथन हेतु पाया गया कि उक्त वन भूमि में वनाधिकार अधिनियम 2006, के तहत पूर्व में चार वनाधिकार पत्र (पट्टा) जारी किया गया जिनका विवरण निम्नानुसार है-

क्र.सं.	नाम	खसरा नम्बर	क्षेत्रफल(है.)
1	नारायण/विठली हकरू	416	0.22
		420	0.22
		योग	0.44
2	रंगजी/शारदा हकरू	413	0.71
		414	0.20
		415	0.22
		योग	1.13
3	धीरजमल/काली मंगला	424	0.53

सत्य प्रतिलिपि

प्रभारी अधिकारी कोपिंग

(13)

4	सुरेश/चम्पा हकरू	421	0.60
	कुल योग		2.70

उक्त चारों वनाधिकार पत्र धारकों (पट्टा धारकों) द्वारा प्रस्तावित क्षेत्र में खनन गतिविधियों हेतु स्वविवेक से यथायोग्य मुआवजा/प्रतिकर राशि फर्म RDSA MINING LLP से प्राप्त कर अपने-अपने अधिकार पत्र (पट्टा) उक्त फर्म के पक्ष में समर्पित कर दिये हैं। समर्पण की पुष्टी में अधिकार पत्रों एवं वनाधिकार समर्पण पत्रों की छाया प्रतियां संलग्न की गई हैं। उक्त प्रस्तावित वन भूमि में वर्तमान में वन भूमि पर इसके चारों ओर निवासरत किसी व्यक्ति या समुदाय के कोई भी दावे अनुसूचित जनजाति और परंपरागत वन निवासी (वन अधिकारों की मान्यता) अधिनियम 2006, के अन्तर्गत लम्बित अथवा अनिर्णित नहीं हैं। साथ ही सम्पूर्ण आवेदित वन क्षेत्र 74.2490 है। में किसी का रहवास नहीं है। अनुसूचित जनजाति और अन्य परम्परागत वन निवासी (वन अधिकारों की मान्यता) अधिनियम 2006, की धारा 3 (1) (e) के अनुसार आदिम जनजाति समूहों और कृषि पूर्व समुदायों के अधिकारों को विशेष रूप से सुरक्षित किया गया है। शासन द्वारा प्रबंधित की जाने वाली सुविधाओं हेतु वन भूमि प्रत्यावर्तन की कार्यवाही अनुसूचित जनजाति और अन्य परम्परागत वन निवासी (वन अधिकारों की मान्यता) अधिनियम 2006, की धारा 3 (2) की आवश्यकतानुसार पूरी की जा चुकी है तथा प्रभावित ग्राम सथा की इसमें सहमति है। उपरोक्त वर्णित चारों वनाधिकारों (पट्टा धारकों) के अतिरिक्त उक्त प्रस्तावित वन भूमि 74.2490 है। पर अन्य कोई वनाधिकार पत्र (पट्टा) जारी नहीं किया गया है न ही कोई आवेदन लम्बित तथा अनिर्णित है उक्त वन भूमि में आने वाले खसरा नं., खसरो का कुल क्षेत्रफल, मंशा पत्र में पड़ने वाला क्षेत्रफल निम्नानुसार है—

क्र.सं.	खसरा नंबर	भूमि की किस्म	खसरे का कुल रकबा (है.)	LOI क्षेत्र में आने वाला कुल रकबा (है.)
1	270	वन भूमि	1.3100	0.9800
2	271	वन भूमि	0.0900	0.0450
3	347	वन भूमि	0.5000	0.3312
4	587/357	वन भूमि	0.9600	0.9600
5	588/361	वन भूमि	0.2500	0.2500
6	589/381	वन भूमि	0.3300	0.3300
7	402	वन भूमि	0.6800	0.6800
8	412	वन भूमि	2.2300	2.2300
9	413	वन भूमि	0.7100	0.7100
10	414	वन भूमि	0.2000	0.2000
11	415	वन भूमि	0.2200	0.2200
12	416	वन भूमि	0.2200	0.2200
13	420	वन भूमि	0.2200	0.2200
14	421	वन भूमि	0.6000	0.6000
15	424	वन भूमि	0.5300	0.5300
16	362	वन भूमि	5.9500	5.9500
17	376	वन भूमि	25.7500	0.1114
18	363	वन भूमि	0.9500	0.9500
19	364	वन भूमि	9.2500	3.1861
20	613/362	वन भूमि	23.0000	20.4994
21	614/364	वन भूमि	6.5000	6.5000
22	615/376	वन भूमि	33.0000	25.5459
कुल	22		113.4500	74.2490

अतः आवेदक संस्था RDSA MINING LLP के पक्ष में जिला स्तरीय नोन लिनीयर प्रमाण पत्र जारी करने के अनुमोदन हेतु सादर प्रस्तुत है।

संलग्न:- उपरोक्तानुसार

सत्य प्रातालाप

प्रभारी अधिकारी कोषिग
फ्लेक्टेट प्रतापगढ़ (राज)

उपखण्ड अधिकारी
पीपलखूट (राज.)



पलिशिट-5

(A TO E)

राजस्थान-सरकार

कार्यालय जिला कलक्टर एवं जिला मजिस्ट्रेट प्रतापगढ़ (राज.)

E-mail :- dm-pra-rj@nic.in

Fax No. 01478-222262

क्रमांक : राजस्व/FRA-2006/DLC/2022/2533

दिनांक :- 17.08.2022

जिला स्तरीय वनाधिकार समिति बैठक कार्यवाही विवरण

अनुसूचित जनजाति एवं अन्य परम्परागत वन निवासी वन अधिकारों की मान्यता अधिनियम 2006 नियम 2008-2012 के अन्तर्गत दिनांक 16.08.2022 को जिला कलक्टर एवं अध्यक्ष जिला स्तरीय वनाधिकार समिति की अध्यक्षता में बैठक का आयोजन किया गया। बैठक के दौरान निम्नांकितानुसार अधिकारी पदाधिकारी मनोनित सदस्यगण उपस्थित रहें।

क्र.सं.	नाम अधिकारी/सदस्य	पद	विभाग	पदनाम
01	श्री सौरभ स्वामी	जिला कलक्टर	राजस्व/प्रशासन	अध्यक्ष
02	श्री सुनील कुमार	उप वन संरक्षक	वन विभाग	सदस्य
03	श्री जितेन्द्र मीणा	उपायुक्त	TAD	सदस्य सचिव
04	श्री पिकेश पटवा	जिला परिषद सदस्य	पंचायतीराज	मनोनीत सदस्य
05	श्रीमती अनिता मीणा	जिला परिषद सदस्य	पंचायतीराज	मनोनीत सदस्य
06	श्रीमती चम्पा देवी	जिला परिषद सदस्य	पंचायतीराज	मनोनीत सदस्य

बैठक के दौरान कार्यालय से जारी सूचना पत्र क्रमांक :- राजस्व/FRA-2006/2022/2508-21 दिनांक 08.08.2022 में विहित निम्नांकित अनुसार एजेण्डा बिन्दुओं पर चर्चा की गई।

1. वनाधिकार के तहत अस्वीकृत फाईलों की KML के संबंध में :- इस संबंध में उप वन संरक्षक प्रतापगढ़ द्वारा अवगत कराया गया कि जिले में ऑफ लाईन प्रक्रिया से प्राप्त कुल 15735 व्यक्तिगत दावों में से 8749 स्वीकृत दावों के उपरान्त अस्वीकृत श्रेणी के 6986 वनाधिकार दावों में जिला स्तरीय वनाधिकार समिति के पास उपलब्ध रिकार्ड अनुसार KML योग्य 1322 अस्वीकृत दावों की KML File तैयार कर FSI को प्रेषित की जा चुकी है तथा 3107 अस्वीकृत दावों में आवेदित भूमि का उल्लेख नहीं पाये जाने से KML योग्य नहीं है तथा शेष 2557 अस्वीकृत वनाधिकार पत्रावलीयों के ग्राम स्तरीय वनाधिकार समितियों एवं उपखण्ड स्तरीय वनाधिकार समितियों स्तर से वर्ष 2009-10 के दौरान रिकार्ड संधारण के अभाव से उक्त पत्रावलीयों का संख्यात्मक आंकड़ा मात्र जिला स्तरीय समिति के पास है।

किन्तु निरस्त/अस्वीकृत पत्रावलीयां रिकार्ड पर उपलब्ध नहीं होने के कारण उक्त निरस्त दावों की KML कार्यवाही किया जाना संभव नहीं है इस संबंध में जिला स्तरीय वनाधिकार समिति की विगत बैठक दिनांक 28.04.2022 के दौरान भी माननीय मुख्य सचिव महोदय राजस्थान सरकार की अध्यक्षता में आयोजित विडियो क्रांफेंसिंग तथा अन्य बैठकों के दौरान आयुक्त महोदय TAD द्वारा प्रदत्त निर्देशों के अनुसार उक्त 2557 मिसिंग दावों का वर्तमान संचालित अभियान में पुनः आवेदन किये जा चुके होंगे जिनका निस्तारण भी हो चुका होगा ऐसी स्थिति में उक्त 2557 पूर्व के दावों की संख्या अस्वीकृत 6986 दावों में से कम कर दिये जाने हेतु भी निर्णय लिया गया था किन्तु आदिनांक तक उक्त दावाकृत संख्यात्मक आंकड़ा TAD विभाग के रिकार्ड पर यथावत् होने से बार बार 2557 दावों के KML की मांग की जा रही है।

इस संबंध में विगत बैठक दिनांक 28.04.2022 को लिए गए निर्णय अनुसार पुनः प्रमुख शासन सचिव महोदय TAD एवं आयुक्त महोदय TAD उदयपुर को अवगत कराये जाने बाबत लिखा जाने का निर्णय भी बैठक के दौरान लिया गया।

प्रतिलिपि
Mahaes
अधिकारी कोषिण
प्रतापगढ़ (राज.)

616

जिला कलक्टर
प्रतापगढ़ (राज.)

2. वनाधिकार अभियान प्रगति समीक्षा :- बैठक के दौरान जिले में ऑन लाईन प्रक्रिया से वर्तमान तक प्राप्त कुल व्यक्तिगत दावों 16320 में से 14071 दावे अस्वीकृत किये जा चुके हैं एवं 799 दावों के जिला स्तरीय समिति स्तर से सत्यापन की कार्यवाही की जा रही है तथा उपखण्ड स्तरीय वनाधिकार समिति अरनोद से वर्तमान में प्राप्त 83 दावों में से 80 दावों के स्वीकृत योग्य पाये जाने तथा 03 दावे निरस्त योग्य पाये गए हैं जिनका यथाशीघ्र सत्यापन किया जाना अपेक्षित बताया गया। इस प्रकार DLC स्तर पर वर्तमान तक 882 दावे स्वीकृत हेतु प्राप्त हुए हैं तथा अवशेष 1185 दावें ग्राम स्तरीय एवं उपखण्ड स्तरीय वनाधिकार समितियों के समक्ष विचाराधीन हैं जिनके यथाशीघ्र निस्तारण हेतु निर्देश जारी किये गए। इसी प्रकार अभियान अवधी के दौरान सामुदायिक अधिकार से संबंधित प्राप्त कुल 282 दावों में से 217 दावे निरस्त हो चुके हैं तथा 65 दावे वर्तमान तक ग्राम स्तरीय एवं उपखण्ड स्तरीय वनाधिकार समितियों के समक्ष विचाराधीन हैं जिनके यथाशीघ्र निस्तारण हेतु निर्देश जारी किये गए।

3. RDSA Mining LLP को तहसील क्षेत्र पीपलखुंट के राजस्व ग्राम केलामेला में 10.4162 हैक्टर तथा राजस्व ग्राम दांता में 74.2490 हैक्टर वन भूमि प्रत्यार्वन एवं विपथन हेतु नॉन लिनियर प्रमाण पत्र जारी किये जाने तथा वन भूमि के बदले गैर वन भूमियों की प्रत्यावर्तन कार्यवाही :- इस संबंध में उपखण्ड स्तरीय वनाधिकार समिति पीपलखुंट के पत्र क्रमांक :- राजस्व/2022/387 दिनांक 05.08.2022 के अनुसार उपखण्ड स्तरीय वनाधिकार समिति की बैठक दिनांक 27.07.2022 के दौरान राज्य सरकार खान (ग्रुप-2) विभाग जयपुर द्वारा जारी मंशा पत्र क्रमांक :- प.10(6) खान/ग्रुप-2/2019 जयपुर दिनांक 12.05.2021 अनुसार राजस्व ग्राम केलामेला अन्तर्गत राजस्थान अप्रधान खनिज रियायत नियम 2017 के अन्तर्गत जरिये प्लॉट संख्या 02/2019 क्षेत्र 10.4162 हैक्टर वन भूमि वास्ते खनिज मार्बल हेतु RDSA Mining LLP के पक्ष में खनन पट्टा स्वीकृति हेतु LOI जारी की गई।

उक्त क्रम में उपलब्ध रिकार्ड अनुसार राजस्व ग्राम आराजी संख्या 1970 रकबा 15.50 हैक्टर में से 8.0090 हैक्टर तथा आराजी संख्या 1988 रकबा 14.75 हैक्टर में से 2.4072 हैक्टर कुल कित्ता 2 रकबा 10.4162 हैक्टर वन भूमियों के संबंध में ग्राम स्तरीय वनाधिकार समिति केलामेला द्वारा आयोजित बैठक दिनांक 17.05.2022 के अनुसार उक्त भूमियों पर किन्हीं भी दावेदारों का वनाधिकार अधिनियम 2006 नियम 2008 की धारा 3 (1) अथवा धारा 3 (2) के तहत कोई दावा लम्बित नहीं है और उक्त भूमियों पर किसी भी वनवासी के पक्ष में कोई वनाधिकार अधिकार पत्र जारी नहीं किया गया है तथा उक्त भूमियों पर कोई वनवासी निवासरत् नहीं होने के आधार पर प्रेषित प्रस्ताव अनुसार उपखण्ड स्तरीय समिति पीपलखुंट द्वारा ग्राम स्तरीय वनाधिकार समिति केलामेला की सिफारिशों को स्वीकृत करते हुए जिला स्तरीय समिति के समक्ष वास्ते अनुमोदन प्रस्तुत किया गया है।

इसी प्रकार राज्य सरकार खान (ग्रुप-2) विभाग जयपुर के मंशा पत्र क्रमांक :- प.10(6) खान/ग्रुप-2/2019 जयपुर दिनांक 12.05.2021 के द्वारा जारी मंशा पत्र अनुसार राजस्व ग्राम दांता अन्तर्गत राजस्थान अप्रधान खनिज रियायत नियम 2017 के अन्तर्गत जरिये प्लॉट संख्या 01/2019 क्षेत्र 74.2490 हैक्टर वन भूमि वास्ते खनिज मार्बल हेतु RDSA Mining LLP के पक्ष में खनन पट्टा स्वीकृति हेतु LOI जारी की गई उक्त क्रम में उपलब्ध रिकार्ड अनुसार राजस्व ग्राम दांता की आराजी संख्या 270 रकबा 1.3100 हैक्टर में से 0.9800 हैक्टर एवं आराजी संख्या 271 रकबा 0.0900 हैक्टर में से 0.0450 हैक्टर एवं आराजी संख्या 347 रकबा 0.5000 हैक्टर में से 0.3312 हैक्टर तथा आराजी संख्या 587/357 रकबा 0.9600 हैक्टर एवं आराजी संख्या 588/361 रकबा 0.2500 हैक्टर तथा आराजी संख्या 589/381 रकबा 0.3300 हैक्टर एवं आराजी संख्या 402 रकबा 0.6800 हैक्टर एवं आराजी संख्या 412 रकबा 2.2300 हैक्टर तथा आराजी संख्या 413 रकबा 0.7100 हैक्टर एवं आराजी संख्या 414 रकबा 0.2000 हैक्टर एवं आराजी संख्या 415 रकबा 0.2200 हैक्टर तथा आराजी संख्या 416 रकबा 0.2200 हैक्टर एवं आराजी संख्या 420 रकबा 0.2200 हैक्टर एवं आराजी संख्या 421 रकबा 0.6000 हैक्टर तथा आराजी संख्या 424 रकबा 0.5300 हैक्टर एवं आराजी संख्या 362 रकबा 5.9500 हैक्टर तथा आराजी संख्या 376 रकबा 25.7500 हैक्टर में से 0.1114 हैक्टर एवं आराजी संख्या 363 रकबा 0.9500 हैक्टर एवं आराजी संख्या 364 रकबा 9.2500 हैक्टर में से 3.1861 हैक्टर तथा आराजी संख्या 613/362 रकबा 23.0000 हैक्टर में से 20.4994 हैक्टर एवं आराजी संख्या 614/364 रकबा 6.5000 हैक्टर तथा आराजी संख्या 615/376 रकबा 33.0000 हैक्टर में से 28.5459 हैक्टर कुल कित्ता 22 रकबा 74.2490 हैक्टर वन भूमियों के संबंध में ग्राम स्तरीय वनाधिकार समिति दांता ग्राम पंचायत बोरी -पी द्वारा आयोजित बैठक दिनांक 22.04.2022 के

सत्य प्रतीतिप

प्रभारी अधिकारी कोपिंग
कलेक्टर प्रतापगढ़ (राज.)

617

जिला कलेक्टर
प्रतापगढ़ (राज.)

अनुसार उक्त भूमियों पर किन्हीं भी दावेदारों का वनाधिकार अधिनियम 2006 नियम 2008 की धारा 3 (1) अथवा धारा 3 (2) के तहत कोई दावा लपिप्त नहीं है, परन्तु राजस्व ग्राम दांता की वन भूमि आराजी संख्या 416 एवं 420 रकबा 0.44 हैक्टर भूमि का श्री नारायण/विठली हकरू को वनाधिकार पत्र मिला हुआ है तथा आराजी संख्या 413, 414, 415 रकबा 1.13 हैक्टर भूमि हेतु श्री रंगजी/शारदा हकरू के पक्ष में वनाधिकार पत्र जारीशुदा है तथा आराजी संख्या 424 रकबा 0.53 हैक्टर भूमि पर श्री धीरजमल/काली मंगला के पक्ष में वनाधिकार पत्र स्वीकृत किया हुआ है। इसी प्रकार ग्राम की आराजी संख्या 421 रकबा 0.60 हैक्टर भूमि पर श्री सुरेश/चम्पा हकरू के पक्ष में जारीशुदा है। उक्त पट्टा धारकों द्वारा अपने अधिकार पत्र जरिये 500/- रूपये तादाती पृथक-पृथक स्टांप पत्रों के राजकीय पक्ष में उक्त अधिकार पत्रों का समर्पण शपथ पत्रों से कर दिया गया है। जिन्हें स्वीकार किये जाने की सिफारिश के साथ उक्त भूमियों पर किसी भी वनवासी के पक्ष में अन्य कोई वनाधिकार अधिकार पत्र जारी नहीं किया गया है तथा उक्त भूमियों पर कोई वनवासी निवासरत् नहीं होने के आधार पर प्रेषित प्रस्ताव अनुसार उपखण्ड स्तरीय समिति पीपलखुंट द्वारा ग्राम स्तरीय वनाधिकार समिति दांता की सिफारिसों को स्वीकृत करते हुए जिला स्तरीय समिति के समक्ष वारंते अनुमोदन प्रस्तुत किया गया है। प्रकरण में समर्पित 04 वनाधिकार पत्रों को विलोपित किये जाने के संबंध में आयुक्त महोदय जनजाति क्षेत्रिय विकास विभाग उदयपुर को स्पष्ट प्रतिवेदन भिजवाया जाकर उक्त दावों के समस्त स्तरों (SLC एवं MoTA तथा MoEF) से विलोपन कराने हेतु अनुमोदन प्राप्त किया जाना अपेक्षित है।

उपरोक्तानुसार वन भूमियों के विपथन के फलस्वरूप कमी वन भूमि रकबा की क्षतिपूर्ति हेतु जिला स्तर पर गठीत फोरैस्ट लैण्ड बैंक से गैर-वन भूमियों का प्रत्यावर्तन भी निम्न प्रकार से कर दिया गया है।

क्र. सं.	विपथन हेतु प्रस्तावित वन भूमियों का विवरण				वन भूमियों की क्षतिपूर्ति हेतु प्रत्यावर्तित गैर वन भूमियों का विवरण				प्रत्यावर्तन आदेश विवरण	
	तहसील क्षेत्र	ग्राम वन भूमि	खसरा संख्या	विपथित रकबा है. में	तहसील क्षेत्र	ग्राम गैर वन भूमि	खसरा संख्या	प्रत्यावर्तित रकबा है. में		
01	पीपलखुंट	केलामेला	1970	8.0090	धरियावद	सेवानगर	68/4	10.50	जिला कलक्टर कार्यालय के आदेश क्रमांक :- राजस्व/भू. आ/2022-23/2207-13 दिनांक 31.05.2022	
02	पीपलखुंट	केलामेला	1988	2.4072						
किता 2				10.4162	किता 01				10.50	
01	पीपलखुंट	दांता	270	0.9800	धरियावद	पहाड़ा	964	4.2092	जिला कलक्टर कार्यालय के आदेश क्रमांक :- राजस्व/भू. आ/2022-23/2535-45 दिनांक 17.08.2022	
02	पीपलखुंट	दांता	271	0.0450			964/1	5.4435		
03	पीपलखुंट	दांता	347	0.3312			1457	5.9120		
04	पीपलखुंट	दांता	587/357	0.9600			1457/10	9.9846		
05	पीपलखुंट	दांता	588/361	0.2500			2070	19.9507		
06	पीपलखुंट	दांता	589/381	0.3300			मियाला	10		13.50
07	पीपलखुंट	दांता	402	0.6800			प्रतापगढ़	आमलीखेरा		
08	पीपलखुंट	दांता	412	2.2300						
09	पीपलखुंट	दांता	413	0.7100						
10	पीपलखुंट	दांता	414	0.2000						
11	पीपलखुंट	दांता	415	0.2200						
12	पीपलखुंट	दांता	416	0.2200						
13	पीपलखुंट	दांता	420	0.2200	429	0.39				
14	पीपलखुंट	दांता	421	0.6000	88	8.51				
15	पीपलखुंट	दांता	424	0.5300	89	7.10				
16	पीपलखुंट	दांता	362	5.9500						
17	पीपलखुंट	दांता	376	0.1114						
18	पीपलखुंट	दांता	363	0.9500						
19	पीपलखुंट	दांता	364	3.1861						
20	पीपलखुंट	दांता	613/362	20.4994						
21	पीपलखुंट	दांता	614/634	6.5000						
22	पीपलखुंट	दांता	615/376	25.5459						
किता 22				74.2490	किता 9				75	

618

सत्य प्रतिलिपि
 भारी अधिकारी कोपिंग
 लेक्टेड प्रतापगढ़ (राज.)

जिला कलक्टर
 प्रतापगढ़ (राज.)

उपरोक्तानुसार समस्त कार्यवाहियों अन्तर्गत वनाधिकार अधिनियम 2006 नियम 2008 एवं PESA Act 1996 नियम 2011 तथा वन संरक्षण अधिनियम 1980 में विहित प्रावधानों की अनुपालना प्रकरण में की जाने उपरान्त प्रस्तावित माईनिंग प्रकरणों को अनुमादित किया जाकर जिला स्तरीय वनाधिकार समिति द्वारा नॉन लिनियर प्रमाण पत्र जारी करने का निर्णय लिया गया है। नियमानुसार प्रमाण पत्र जारी किये जावे।

4. ग्रामीण सड़क सुहागपुरा से अचलावदा T-11 0/0 KM जब 8/0 KM के मध्य आने वाले वन भूमि रकबा 4.62 हैक्टर के विपथन हेतु लिनियर प्रमाण पत्र तथा प्रत्यावर्तन कार्यवाही :- इस संबंध में उपखण्ड स्तरीय वनाधिकार समिति पीपलखुंट के पत्र क्रमांक :- राजस्व/2022/271 दिनांक 05.07.2022 के अनुसार उपखण्ड स्तरीय वनाधिकार समिति की बैठक दिनांक 05.07.2022 के दौरान अधिशाषी अभियन्ता सार्वजनिक निर्माण विभाग खण्ड द्वितीय प्रतापगढ़ (मुख्यालय अरनोद) के पत्र क्रमांक :- 2022-23/46 दिनांक 18.04.2022 के द्वारा प्रस्तुत प्रस्ताव अनुसार Construction of Upgradation Rural road From T-11 Suhagpura to Achlawada Upto Block Border Road KM 0/0 to 8 /0 KM के मध्य आने वाली वन भूमियों क्रमशः राजस्व ग्राम पठार, कुणी, सुजानपुरा, पनावला, डांगपुरा अन्तर्गत 4.62 हैक्टर वन भूमि वास्ते वन भूमियों के संबंध में ग्राम स्तरीय वनाधिकार समिति मोटीखेड़ी/सुहागपुरा द्वारा आयोजित बैठक दिनांक 20.05.2022 के अनुसार उक्त भूमियों पर किन्हीं भी दावेदारों का वनाधिकार अधिनियम 2006 नियम 2008 की धारा 3 (1) अथवा धारा 3 (2) के तहत कोई दावा लम्बित नहीं है और उक्त भूमियों पर किसी भी वनवासी के पक्ष में कोई वनाधिकार अधिकार पत्र जारी नहीं किया गया है तथा उक्त भूमियों पर कोई वनवासी निवासरत् नहीं होने के आधार पर प्रेषित प्रस्ताव अनुसार उपखण्ड स्तरीय समिति पीपलखुंट द्वारा ग्राम स्तरीय वनाधिकार समिति मोटीखेड़ी/सुहागपुरा की सिफारिसों को स्वीकृत करते हुए जिला स्तरीय समिति के समक्ष वास्ते अनुमोदन प्रस्तुत किया गया है।

उपरोक्त क्रम में वन भूमियों के विपथन फल स्वरूप कमी वन भूमि रकबा 4.62 की क्षतिपूर्ति हेतु जिला स्तर पर गठीत फोरेस्ट लैण्ड बैंक से गैर-वन भूमियों का प्रत्यावर्तन भी निम्न प्रकार से कर दिया गया है।

क्र. सं.	विपथन हेतु प्रस्तावित वन भूमियों का विवरण				वन भूमियों की क्षतिपूर्ति हेतु प्रत्यावर्तित गैर वन भूमियों का विवरण				प्रत्यावर्तन आदेश विवरण
	तहसील क्षेत्र	ग्राम वन भूमि	खसरा संख्या	विपथित रकबा है. में	तहसील क्षेत्र	ग्राम गैर वन भूमि	खसरा संख्या	प्रत्यावर्तित रकबा है. में	
01	सुहागपुरा	पठार	06	0.6600	छोटीसादड़ी	राजपुरा	21	5.00	जिला कलक्टर कार्यालय के आदेश क्रमांक :- राजस्व/ भू आ/2022-23/ 2546-51 दिनांक 17.08.2022
02			274						
03			275						
04			276						
05			293						
06			295						
07		कुणी	207	1.0200					
08			192						
09			191						
10			154						
11		8	1.4300						
12		03							
13		01							
14		314							
15		315							
16		366							
17		पनावला	120	0.8600					
18			335						
19			365						
20			333						
21			121						
22			122						
23			119						
24			डांगपुरा						
किता 24				4.6200	किता 01		5.00		

उपरोक्तानुसार समस्त कार्यवाहियों वनाधिकार अधिनियम 2006 नियम 2008 एवं PESA Act 1996 नियम 2011 तथा वन संरक्षण अधिनियम 1980 में विहित प्रावधानों की अनुपालना प्रकरण में

619

सत्य प्रतिलिपि

भारी अधिकारी कोपिंग
नेक्टेट प्रतापगढ़ (राज)

जिला कलक्टर
प्रतापगढ़ (राज.)

की जाने उपरान्त प्रस्तावित माईनिंग प्रकरणों को अनुमोदित किया जाकर जिला स्तरीय वनाधिकार समिति द्वारा तिनियर प्रमाण पत्र जारी करने का निर्णय लिया गया है। नियमानुसार प्रमाण पत्र जारी किये जावे।

बैठक सहर्ष समाप्त की गई।



(जितेन्द्र भीष्ण) R.A.C.S
उपायुक्त TAd प्रतापगढ़
सदस्य सचिव
जिला स्तरीय वनाधिकार

(सुशील कुमार) IFS
उप वन संरक्षक
प्रतापगढ़
सदस्य

जिला स्तरीय वनाधिकार

(सौरभ स्वामी) I.A.S
जिला कलेक्टर एवं अध्यक्ष जिला
स्तरीय वनाधिकार समिति,
प्रतापगढ़

प्रतिलिपी :- वास्ते सूचनार्थ एवं पालनार्थ

1. प्रमुख शासन सचिव महोदय जनजाति क्षेत्रिय विकास विभाग जयपुर (राज.)
2. आयुक्त महोदय जनजाति क्षेत्रिय विकास विभाग उदयपुर (राज.)
3. उप वन संरक्षक प्रतापगढ़
4. उपायुक्त जनजाति क्षेत्रिय विकास विभाग उदयपुर (राज.)
5. उपखण्ड अधिकारी प्रतापगढ़/अरनोद/धरियावद/छोटीसादड़ी/पीपलखुंट
6. तहसीलदार प्रतापगढ़/अरनोद/धरियावद/छोटीसादड़ी/पीपलखुंट/दलोट/सुहागपुरा
7. विकास अधिकारी प्रतापगढ़/अरनोद/धरियावद/छोटीसादड़ी/पीपलखुंट/दलोट/सुहागपुरा/धमोत्तर
8. क्षेत्रिय वन अधिकारी प्रतापगढ़/देवगढ़/धरियावद/छोटीसादड़ी/पीपलखुंट
9. अधिराषी अनियन्ता सार्वजनिक निर्माण विभाग खण्ड-II मुख्यालय अरनोद जिला प्रतापगढ़
10. ग्राम पंचायत केलामेला/बोरी-पी/चांदौली/सुहागपुरा/सेवानगर
11. मुख्य कार्यकारी अधिकारी, आर. डी. एस. ए. माईनिंग एल.एल.पी उदयपुर
12. गार्ड फाईल

सत्य प्रतिलिपि

(Sahel)
प्रभारी अधिकारी कोर्पिंग
कलेक्टर प्रतापगढ़ (राज.)

कार्यालय जिला कलक्टर प्रतापगढ़ (राज.)

E-mail :- dm-pra-rj@nic.in

Fax No- 01478-222262

क्रमांक : राजस्व/भू.आ./2022-23/2207-13

दिनांक :- 31.05.2022

-: आदेश :-

मुख्य कार्यकारी अधिकारी, आर. डी. एस. ए. माईनिंग एल.एल.पी उदयपुर के पत्र क्रमांक :- RDSA/Mines/21-22/03 दिनांक 12.07.2021 के अनुसार राजस्थान सरकार खान (ग्रुप-2) विभाग के पत्र क्रमांक :- प.10(6)खान/ग्रुप-2/2019 जयपुर दिनांक 12.05.2021 के द्वारा मैसर्स RDSA MINING L.L.P. पाटनी सदन, तेली मोहल्ला मदनगंज-किशनगढ़ जिला अजमेर के पक्ष में निर्देशक, खान एवं भू-विभाजन विभाग, उदयपुर के पत्र समसंख्यक पत्र क्रमांक :- निदे/प.2/प्रताप/डेलि/प्लॉट सं. 01/2019/2020/563 दिनांक 10.12.2020 एवं 374 दिनांक 31.03.2021 से तहसील क्षेत्र पीपलखुंट के निकटतम ग्राम केलामेला तहसील पीपलखुंट अन्तर्गत 10.4162 हैक्टर वन भूमि अन्तर्गत डेलिनियेट प्लॉट हेतु LOI जारी करने की मंशा रखती है।

उपर्युक्त वन भूमियों के बदले गैर वन भूमि प्रत्यावर्तन/विपथन हेतु आवेदक संस्था द्वारा कार्यालय हाजा के समक्ष आवेदन प्रस्तुत किया गया है। इस संबंध कार्यालय के पत्र क्रमांक :- राजस्व/भू.आ./2021-22/899-910 दिनांक 13.07.2021 एवं समसंख्यक पत्र क्रमांक :- 1620-31 दिनांक 29.09.2021 तथा पत्र क्रमांक :- 1671-81 दिनांक 14.10.2021 के द्वारा समस्त उपखण्ड अधिकारी एवं तहसीलदार प्रतापगढ़ को लिखा जाने पर उपखण्ड अधिकारी धरियावद के पत्र क्रमांक :- राजस्व/2021-22/09 दिनांक 07.01.2022 के द्वारा प्रस्तावित अनुसार प्रस्तावित प्रयोजनार्थ वन भूमियों के बदले राजस्व ग्राग सेवानगर की आराजी संख्या 68/4 रकबा 37.5624 हैक्टर में से 10.50 हैक्टर गैर वन भूमियों के विपथन हेतु प्रस्ताव प्रस्तुत किये गये थे।

उक्त क्रम में कार्यालय के पत्र क्रमांक :- राजस्व/वन भूमि/प्रत्यावर्त/2021-22/34-34 दिनांक 12.01.2022 एवं समसंख्यक पत्र क्रमांक :- 2117 दिनांक 28.04.2022 के द्वारा उप वन संरक्षक, प्रतापगढ़ को लिखा जाने पर उप वन संरक्षक प्रतापगढ़ के पत्र क्रमांक :- एफ./तक./उवसं./2021-22/3230-31 दिनांक 30.05.2022 के द्वारा वन भूमि के बदले प्रस्तावित गैर वन भूमि को वन विभाग के नाम आवंटित/अन्तरित किए जाने की स्वीकृति प्रदान की गई है।

अतः राजस्थान सरकार खान (ग्रुप-2) विभाग के पत्र क्रमांक :- प.10(6)खान/ग्रुप-2/2019 जयपुर दिनांक 12.05.2021 के द्वारा मैसर्स RDSA MINING L.L.P. पाटनी सदन, तेली मोहल्ला मदनगंज किशनगढ़ जिला अजमेर के पक्ष में निर्देशक, खान एवं भू-विभाजन विभाग, उदयपुर के पत्र समसंख्यक पत्र क्रमांक :- निदे/प.2/प्रताप/डेलि/प्लॉट सं. 01/2019/2020/563 दिनांक 10.12.2020 एवं 374 दिनांक 31.03.2021 से तहसील क्षेत्र पीपलखुंट के निकटतम ग्राम केलामेला तहसील पीपलखुंट अन्तर्गत 10.4162 हैक्टर वन भूमि अन्तर्गत डेलिनियेट प्लॉट हेतु LOI जारी करने की मंशा पत्र में वर्णित वन भूमि रकबा की क्षतिपूर्ति हेतु राजस्व ग्राम राजस्व ग्राम सेवानगर की आराजी संख्या 68/4 रकबा 37.5624 हैक्टर में से 10.50 हैक्टर भूमि राजस्थान भू-राजस्व अधिनियम 1956 की धारा 92 के तहत Set Apart की जाकर उक्त भूमि रकबा Forest Land Bank में समायोजित करते हुए वन विभाग को वृक्षारोपण एवं वानिकी कार्यों हेतु प्रत्यावर्तित/विपथित/आवंटित की जाती है।

तहसीलदार धरियावद आरक्षित/आवंटित भूमि का भौतिक रूप से कब्जा क्षेत्रिय वन अधिकारी, रैंज धरियावद को सुपुर्द कर राजस्व अभिलेख में दर्ज करें व नक्शे में तरमीम कर पालना रिपोर्ट प्रस्तुत करें। आवंटित/आरक्षित भूमि का उपयोग अन्य प्रयोजनार्थ नहीं किया जा सकेगा।

(सौरभ स्वामी)
जिला कलक्टर

प्रतापगढ़

दिनांक :- 31.05.2022

क्रमांक : राजस्व/भू.आ./2022-23/2207-13

प्रतिलिपि : निम्नांकित को सूचनार्थ एवं पालनार्थ प्रेषित है :-

1. उप वन संरक्षक, प्रतापगढ़
2. उपखण्ड अधिकारी/तहसीलदार/विकास अधिकारी धरियावद
3. क्षेत्रिय वन अधिकारी, रैंज धरियावद
4. ग्राम पंचायत अणत पंचायत समिति धरियावद जिला प्रतापगढ़
5. मुख्य कार्यकारी अधिकारी, आर. डी. एस. ए. माईनिंग एल.एल.पी उदयपुर
6. आदेश पंजिका।

सत्य प्रतिलिपि

प्रभारी अधिकारी कोपिंग
प्रतापगढ़ (राज)

जिला कलक्टर
प्रतापगढ़