

land proposed for diversion : No

(v). Whether any rare/endangered/unique species of flora and fauna found in the area : No

9.

Details of any protected archaeological/heritage site/defence establishment or any other important monument located in the area, if any :

(i). Whether any protected archaeological/heritage site/defence establishment or any other important monument is located in the area : No

10. Comment as to the reasonability of the extent of the forest land proposed for diversion :

(i). Whether the requirement of forest land as proposed by the user agency is unavoidable and bare minimum for the project : Yes

11. Details of violation(s), if any ,committed :


(i). Whether any work in violation of the Act or guidelines issued under the Act has been carried out : No

12. Whether work in violation is still in progres(Yes/No) : No Data

13. Details of compensatory afforestation scheme :

- (i). Patch wise details for Degraded Area (To be earmarked by DFO)
(i). Total Financial Outlay for C.A(lacs): 5294200

Patch Wise Details						
S.no	Patch No.	Area(ha.)	Name of PF/RF	Range	Compartment No	Uploaded KML file of patch
NO Data						




















(ii). Copy of CA scheme details: 

(iii). Scanned copy of the Geo-referenced map of the forest land proposed for C.A. prepared by using DGPS or Total Station: 

(iv). Copy of Survey of India Toposheet indicating boundary of forest land proposed for C.A.: 

(v). Copy of NOC from Competent Authority : 

Additional information Details :

S. No.	Documents	Remarks
1		
2		
3		PWD NOC
4		NO Heritage Site
5		Site Inspection Report
6		FRA Certificate
7		Gazette Notification
8		Recommendation Letter
9		NO WLS
10		Affected Trees List and Summery
11		NPV Calculation
12		Dwarf & Medicinal Plantation Estimate
13		Irrigation NOC
14		Terms & Conditions
15		MUCK Disposal Certificate
16		Undertaking For FRA
17		No Deemed Forest
18		Undertaking For NPV
19		Geo Reference Maps

प्रधानीय वन्यधिकारी
काजपुर देहात वन प्रभाग
काजपुर देहात

Division 3. : Social Forestry Division Allahabad

3. District wise area to be diverted in the division :

S. No.	District	Area(ha.)
1	Allahabad	14.84
Total		14.84

4. Details of Vegetation available in the forest land proposed for diversion :

(i) Density of vegetation

S. No.	Area(in ha.)	Density	Eco-Class
1	14.84	0.1	Eco 3
Total.	14.84		

(ii) Species-wise local/scientific names and girth-wise enumeration of trees at FRL :

S. No.	Scientific Name	Local Name	(0-30)cm.	(31-60)cm.	(61-90)cm.	(91-120)cm.	(121-150)cm.	(>150)cm.
1	Others	Acacia mangium	2334	0	0	0	0	0
2	Eucalyptus	Eucalyptus	29	0	0	0	0	0
3	Delonix Regia	Goldmohar	5	0	0	0	0	0
4	Terminalia Arjuna	Arjun	0	2	0	0	0	0
5	Others	Jangle Jalebi	1	0	0	0	0	0
6	Holoptelia integrifolia	Chilbil	1	0	0	0	0	0
7	Pongamia Pinnata	Kanji	1	0	0	0	0	0
8	Tectona Grandis	Sagaun	1	0	0	0	0	0
9	Acacia Catechu	Khair	84	0	0	0	0	0
10	Dalburgia Sisoo	Shisham	2	0	0	0	0	0
Total			2458	2	0	0	0	0
Sub Total (No of Trees.)			2460					

5. Working plan prescription for the forest land proposed for diversion :

forest land proposed for diversion is Covered Under Van Khand Working Circle and Strip Plantation Working Circle of The Working Plan

6. Brief note on vulnerability of the forest area to erosion : The Area is Plain it is Not Vulnerable for Erosion

7. Approximate distance of the proposed site for diversion from boundary of forest(in km.) : 0.001

8. Significance of the forest land proposed for diversion from wildlife point of view :

(i). Details of wildlife present in and around the forest land proposed for diversion : No wildlife found in and around the proposed forest land for diversion.

(ii). Whether forms part of national park, wildlife sanctuary, biosphere reserve, tiger reserve, elephant corridor, wildlife migration corridor etc. : No

प्रभागीय वनाधिकारी
कानपुर देहात वन प्रभाग
कानपुर देहात



- (iii). Whether the forest land proposed for diversion is located within eco-sensitive zone(ESZ) of the Protected Area notified under Wildlife(Protection) Act,1972 (Note: In case, ESZ of a Protected Area is not notified, then, 10kms distance from boundary of the Protected Area should be treated as ESZ): No
- (iv). Whether any national park, wildlife sanctuary, biosphere reserve, tiger reserve, elephant corridor, wildlife migration corridor etc., is located within 1 Km. from boundary of the forest land proposed for diversion : No
- (v). Whether any rare/endangered/unique species of flora and fauna found in the area : No




9.

Details of any protected archaeological/heritage site/defence establishment or any other important monument located in the area, if any :

- (i). Whether any protected archaeological/heritage site/defence establishment or any other important monument is located in the area : No
10. Comment as to the reasonability of the extent of the forest land proposed for diversion :
- (i). Whether the requirement of forest land as proposed by the user agency is unavoidable and bare minimum for the project : Yes
11. Details of violation(s), if any ,committed :
- (i). Whether any work in violation of the Act or guidelines issued under the Act has been carried out : No
12. Whether work in violation is still in progress(Yes/No) : No Data
13. Details of compensatory afforestation scheme :

- (i). Patch wise details for Degraded Area (To be earmarked by DFO)
- (i). Total Financial Outlay for C.A(lacs): 151.685

Patch Wise Details						
S.no	Patch No.	Area(ha.)	Name of PF/RF	Range	Compartment No	Uploaded KML file of patch
1	1	14.411	Nibi RF	Shankargarh	1	 View file
2	2	14.411	NiBI PF	Shankargarh	2	 View file

- (ii). Copy of CA scheme details: 
- (iii). Scanned copy of the Geo-referenced map of the forest land proposed for C.A. prepared by using DGPS or Total Station: 
- (iv). Copy of Survey of India Toposheet indicating boundary of forest land proposed for C.A.: 

- (v). Copy of NOC from Competent Authority : 

Additional information Details :

S. No.	Documents	Remarks
	NIL	

Division 4. : Social Forestry Division Fatehpur

3. District wise area to be diverted in the division :

S. No.	District	Area(ha.)
1	Fatehpur	2.1504
Total		2.1504

4. Details of Vegetation available in the forest land proposed for diversion :

- (i) Density of vegetation

S. No.	Area(in ha.)	Density	Eco-Class
1	2.1504	0.1	Eco 3
Total.	2.1504		

(ii)

प्रभागीय वन्यजीविकरी
कागपुर देहात वन प्रभाग
कागपुर देहात

Species-wise local/scientific names and girth-wise enumeration of trees at FRL :

S. No.	Scientific Name	Local Name	(0-30)cm.	(31-60)cm.	(61-90)cm.	(91-120)cm.	(121-150)cm.	(>150)cm.
1	Others	BABOOL	4	14	0	0	0	0
2	Terminalia Arjuna	ARJUN	0	2	2	1	0	0
3	Dalburgia Sisoo	SHISHAM	7	5	1	0	0	0
4	Artocarpus Heterophyllus	KATAHAL	2	0	0	0	0	0
5	Pongamia Pinnata	KANJI	0	4	0	0	0	0
6	Mangifera Indica	AAM	0	1	1	0	0	0
7	Holoptolia Integrifolia	CHILBIL	0	4	0	0	0	0
8	Madhuca indica	MAHUAA	0	1	2	0	0	0
9	Syzigium Cumini	JAMUN	0	0	0	0	1	0
10	Delonix Regia	GOLDMOHAR	2	0	0	0	0	0
11	Azadirachta Indica	NEEM	2	6	5	0	0	0
Total			17	37	11	1	1	0
Sub Total (No of Trees.)			67					

5. Working plan prescription for the forest land proposed for diversion : The proposed land is included in strip plantation working circle.

6. Brief note on vulnerability of the forest area to erosion : No Sensitive for erosion

7. Approximate distance of the proposed site for diversion from boundary of forest(in km.) : 0

8. Significance of the forest land proposed for diversion from wildlife point of view :

(i). Details of wildlife present in and around the forest land proposed for diversion : No

(ii). Whether forms part of national park, wildlife sanctuary, biosphere reserve, tiger reserve, elephant corridor, wildlife migration corridor etc. : No

(iii). Whether the forest land proposed for diversion is located within eco-sensitive zone(ESZ) of the Protected Area notified under Wildlife(Protection) Act, 1972 (Note: In case, ESZ of a Protected Area is not notified, then, 10kms distance from boundary of the Protected Area should be treated as ESZ): No

(iv). Whether any national park, wildlife sanctuary, biosphere reserve, tiger reserve, elephant corridor, wildlife migration corridor etc., is located within 1 Km. from boundary of the forest land proposed for diversion : No

(v). Whether any rare/endangered/unique species of flora and fauna found in the area : No

9.

Details of any protected archaeological/heritage site/defence establishment or any other important monument located in the area, if any :

(i). Whether any protected archaeological/heritage site/defence establishment or any other important monument is located in the area : No

10. Comment as to the reasonability of the extent of the forest land proposed for diversion :

(i). Whether the requirement of forest land as proposed by the user agency is unavoidable and bare minimum for the project : Yes

11. Details of violation(s), if any ,committed :

(i). Whether any work in violation of the Act or guidelines issued under the Act has been carried out : No

12. Whether work in violation is still in progress(Yes/No) : No Data














13. Details of compensatory afforestation scheme :

(i). Patch wise details for Degraded Area (To be earmarked by DFO)

(ii). Total Financial Outlay for C.A(lacs):

Patch Wise Details						
S.no	Patch No.	Area(ha.)	Name of PF/RF	Range	Compartment No	Uploaded KML file of patch
NO Data						

Additional information Details :

S. No.	Documents	Remarks
1		
2		FRA प्रमाण पत्र
3		संयुक्त निरीक्षण रिपोर्ट
4		NPV की धनराशि का आगणन
5		संस्तुति प्रमाण पत्र
6		स्थल निरीक्षण रिपोर्ट
7		बाधक वृक्षों का सारांश व सूची
8		वन्य जीव विहार न होने का प्रमाण पत्र
9		ETT प्रमाण पत्र
10		हिन्दी भाग 2
11		औषधीय पौधों के रोपण का प्राक्कलन
12		वन स्वरूप संबंधित प्रमाण पत्र
13		औचित्य प्रमाण पत्र

Division 5. : Social Forestry Division Kanpur Nagar

3. District wise area to be diverted in the division :

S. No.	District	Area(ha.)
1	Kanpur Nagar	0.3456
Total		0.3456

4. Details of Vegetation available in the forest land proposed for diversion :

(i) Density of vegetation

S. No.	Area(in ha.)	Density	Eco-Class
1	0.3456	0.4	Eco 3
Total.	0.3456		

(ii) Species-wise local/scientific names and girth-wise enumeration of trees at FRL :

S. No.	Scientific Name	Local Name	(0-30)cm.	(31-60)cm.	(61-90)cm.	(91-120)cm.	(121-150)cm.	(>150)cm.
1	Dalburgia Sisoo	Sheesham	0	1	0	0	0	0
2	Azadirachta Indica	Neem	0	0	0	0	3	0
3	Eucalyptus	Eucalyptus	0	0	0	0	1	7
4	Mangifera Indica	Aam	0	0	2	3	1	0

प्रमाणित वन्यजीव
कानपुर देहात वन प्रभाग
कानपुर देहात

5	Madhuca indica	Mahua	0	0	0	1	0	0
Total			0	1	2	4	5	7
Sub Total (No of Trees.)			19					

5. Working plan prescription for the forest land proposed for diversion : The Proposed land is included in strip plantation working circle.

6. Brief note on vulnerability of the forest area to erosion : The protected forest for diversion is least erosion.

7. Approximate distance of the proposed site for diversion from boundary of forest(in km.) : 20

8. Significance of the forest land proposed for diversion from wildlife point of view :

(i). Details of wildlife present in and around the forest land proposed for diversion : NO

(ii). Whether forms part of national park, wildlife sanctuary, biosphere reserve, tiger reserve, elephant corridor, wildlife migration corridor etc. : No

(iii). Whether the forest land proposed for diversion is located within eco-sensitive zone(ESZ) of the Protected Area notified under Wildlife(Protection) Act, 1972 (Note: In case, ESZ of a Protected Area is not notified, then, 10kms distance from boundary of the Protected Area should be treated as ESZ): No

(iv). Whether any national park, wildlife sanctuary, biosphere reserve, tiger reserve, elephant corridor, wildlife migration corridor etc., is located within 1 Km. from boundary of the forest land proposed for diversion : No

(v). Whether any rare/endangered/unique species of flora and fauna found in the area : No

9.

Details of any protected archaeological/heritage site/defence establishment or any other important monument located in the area, if any :

(i). Whether any protected archaeological/heritage site/defence establishment or any other important monument is located in the area : No

10. Comment as to the reasonability of the extent of the forest land proposed for diversion :

(i). Whether the requirement of forest land as proposed by the user agency is unavoidable and bare minimum for the project : Yes

11. Details of violation(s), if any ,committed :

(i). Whether any work in violation of the Act or guidelines issued under the Act has been carried out : No


12. Whether work in violation is still in progress(Yes/No) : No Data


13. Details of compensatory afforestation scheme :

(i). Patch wise details for Degraded Area (To be earmarked by DFO)

(i). Total Financial Outlay for C.A(lacs): 716192

Patch Wise Details						
S.no	Patch No.	Area(ha.)	Name of PF/RF	Range	Compartment No	Uploaded KML file of patch
NO Data						




(ii). Copy of CA scheme details: 

(iii). Scanned copy of the Geo-referenced map of the forest land proposed for C.A. prepared by using DGPS or Total Station: 






(iv). Copy of Survey of India Toposheet indicating boundary of forest land proposed for C.A.: 

(v). Copy of NOC from Competent Authority: 

Additional information Details :

S. No.	Documents	Remarks
1		Van Swaroop Certificate
2		Sensitive certificate
3		Durlabh Area Certificate

प्रभाषीय वन्यायिकरी
कानपुर देहात वन प्रभाग
कानपुर देहात

4		FCA 1980 Certificate
5		Gudget Certificate
6		NPV Certificate
7		Joint Inspection certificate
8		Recommendation certificate
9		Vachanbadhyata certificate
10		Site Inspection certificate

Division 6. : Social Forestry Division Mainpuri

3. District wise area to be diverted in the division :

S. No.	District	Area(ha.)
1	Mainpuri	1.415
Total		1.415

4. Details of Vegetation available in the forest land proposed for diversion :

(i) Density of vegetation

S. No.	Area(in ha.)	Density	Eco-Class
1	1.415	0.1	Eco 3
Total.	1.415		

(ii) Species-wise local/scientific names and girth-wise enumeration of trees at FRL :

S. No.	Scientific Name	Local Name	(0-30)cm.	(31-60)cm.	(61-90)cm.	(91-120)cm.	(121-150)cm.	(>150)cm.
1	Azadirachta Indica	Neem	0	0	0	3	0	0
2	Others	Khajur	0	0	5	0	0	0
3	Dalburgia Sisoo	Sisam	0	1	0	0	0	0
Total			0	1	5	3	0	0
Sub Total (No of Trees.)			9					

5. Working plan prescription for the forest land proposed for diversion : The proposed land is included in strip plantation working circle

6. Brief note on vulnerability of the forest area to erosion : The protected forest for diversion is least erosion

7. Approximate distance of the proposed site for diversion from boundary of forest(in km.) : 0

8. Significance of the forest land proposed for diversion from wildlife point of view :

(i). Details of wildlife present in and around the forest land proposed for diversion : no

(ii). Whether forms part of national park, wildlife sanctuary, biosphere reserve, tiger reserve, elephant corridor, wildlife migration corridor etc. : No

(iii). Whether the forest land proposed for diversion is located within eco-sensitive zone(ESZ) of the Protected Area notified under Wildlife(Protection) Act, 1972 (Note: In case, ESZ of a Protected Area is not notified, then, 10kms distance from boundary of the Protected Area should be treated as ESZ): No

(iv). Whether any national park, wildlife sanctuary, biosphere reserve, tiger reserve, elephant corridor, wildlife migration corridor etc., is located within 1 Km. from boundary of the forest land proposed for diversion : No

(v). Whether any rare/endangered/unique species of flora and fauna found in the area : No

9.

Details of any protected archaeological/heritage site/defence establishment or any other important monument located in the area, if any :

प्रमाणित वन अधिकारी
कानपुर देहात वन प्रभाग
कानपुर देहात

- (i). Whether any protected archaeological/heritage site/defence establishment or any other important monument is located in the area : No

10. Comment as to the reasonability of the extent of the forest land proposed for diversion :

- (i). Whether the requirement of forest land as proposed by the user agency is unavoidable and bare minimum for the project : Yes

11. Details of violation(s), if any ,committed :



- (i). Whether any work in violation of the Act or guidelines issued under the Act has been carried out : No


12. Whether work in violation is still in progres(Yes/No) : No Data

13. Details of compensatory afforestation scheme :

- (i). Patch wise details for Degraded Area (To be earmarked by DFO)

- (i). Total Financial Outlay for C.A(lacs): 2.192

Patch Wise Details						
S.no	Patch No.	Area(ha.)	Name of PF/RF	Range	Compartment No	Uploaded KML file of patch
1	1	2.10	Saman (RF)	Kishni	1779	 View file
2	2	0.73	Saman (RF)	Kishni	1779	 View file


- (ii). Copy of CA scheme details: 

- (iii). Scanned copy of the Geo-referenced map of the forest land proposed for C.A. prepared by using DGPS or Total Station: 

- (iv). Copy of Survey of India Toposheet indicating boundary of forest land proposed for C.A.: 

- (v). Copy of NOC from Competent Authority : 


Additional information Details :






S. No.	Documents	Remarks
1		FRA Certificate

14. District Profile :

S.no	District Name	Geographical area of the district (in ha.)	Forest area of the district (in ha.)	Total forest area diverted since 1980 (in ha.)	No. of Approved Cases	Forest Land including penal C.A. (in ha.)	Progress of compensatory afforestation as on(date)	A) Forest land (in ha.)	B) Non-forest land (in ha.)
1	Mainpuri	275900	1419.54	69.91	26	14.20	16/02/2016	0	0
2	Auraiya	201500	9915.447	161.2539	27	0	13/07/2015	48.94	16.09
3	Kanpur Dehat	314288	7203.8	80.276	21	0	31/03/2017	20	1140.992
4	Kanpur Nagar	315500	5398.255	149.0525	42	17.069	23/08/2022	17.069	0
5	Fatehpur	415200	7113.913	162.2591	18	65.372	30/11/2015	4.582	0
6	PRAYAGRAJ	528468.00	21532.6661	275.28	72	352.8883	31/07/2022	352.8883	256.605






15. Site inspection report of the DFO/CCF/Nodal Officer highlighting important facts pertaining to the forest land :





Division Name	Circle	Site inspected By	Whether site inspected	No. of times site visited	Site inspection report	Date of visit
Forest Division Kanpur Dehat	Kanpur Circle Kanpur	DFO	Yes	One	 प्रकाश चंद्र वनाधिकारी कानपुर देहात वन प्रभाग कानपुर देहात	25/11/2015

Social Forestry Division Allahabad	Allhabad Circle Allahabad	DFO	Yes	One		30/01/2016
Social Forestry Division Mainpuri	Agra Circle Agra	DFO	Yes	One		12/02/2016
Social Forestry Division Fatehpur	Allhabad Circle Allahabad	DFO	Yes	One		29/02/2016
	Kanpur Circle Kanpur	CF	No		No Data	
	Agra Circle Agra	CF	No		No Data	
	Allhabad Circle Allahabad	CF	No		No Data	
Auraiya	Kanpur Circle Kanpur	DFO	Yes	One		22/08/2022
Social Forestry Division Kanpur Nagar	Kanpur Circle Kanpur	DFO	Yes	One		23/08/2022

(Specific recommendation of the DFO/CCF/Nodal Officer with (Part II, III & Part IV))

16. Specific recommendation of the DFO/CCF/Nodal Officer for acceptance or otherwise of the proposal with reason :

Division	Circle	Recommendation By	Recommendation	Reason	Letter	Whether CF agreed
Social Forestry Division Kanpur Nagar	Kanpur Circle Kanpur	DFO	Recommended	The selected route is so close in proximity of the bee-line as far as practicable. Minimum loss of forest, endangered flora and fauna, rich orchard, nurseries etc.		
Forest Division Kanpur Dehat	Kanpur Circle Kanpur	DFO	Recommended	The selected route is so close in proximity of the bee-line as far as practicable. Minimum loss of forest, endangered flora and fauna, rich orchard, nurseries etc.	 प्रभारी वन अधिकारी कांपुर देहात वन प्रभाग कांपुर देहात	
Social Forestry Division Fatehpur	Allhabad Circle Allahabad	DFO	Recommended			
Social Forestry Division Allahabad	Allhabad Circle Allahabad	DFO	Recommended			
Social Forestry Division Mainpuri	Agra Circle Agra	DFO	Recommended			

Auraiya	Kanpur Circle Kanpur	DFO	Recommended	The selected route is so close in proximity of the bee-line as far as practicable. Minimum loss of forest, endangered flora and fauna, rich orchard, nurseries etc.		24
	Kanpur Circle Kanpur	CF	Recommended	recommended		Yes
	Agra Circle Agra	CF	Recommended			Yes
	Allhabad Circle Allhabad	CF	Recommended	recommended		Yes

Print page

1
प्रभालीम/समाविष्टरी
कानपुर देहात वन प्रभाग
कानपुर देहात

भाग-3

(सम्बन्धित वन संरक्षक द्वारा भरा जाना है)

14.	स्थल जहां वन भूमि शामिल की गयी है। क्या इसकी सम्बन्धित वन संरक्षक ने निरीक्षण (हाँ या नहीं)। यदि हाँ तो निरीक्षण की तारीख और तारीख और किये गये प्रेक्षणों की निरीक्षण नोट में संलग्न करें।	नहीं
15.	क्या सम्बन्धित वन संरक्षक भाग ख में दी गयी सूचना और उप वन संरक्षक के सुझावों से सहमत हैं?	हाँ
16.	प्रस्ताव की स्वीकृति या अन्यथा के बारे में सम्बन्धित वन संरक्षक की विस्तृत कारणों के साथ विशेष सिफारिशें—	कार्प की महत्ता के दृष्टिगत सहमति व्यक्त की जाती है।

तिथि:

स्थान—कानपुर

मुख्य वन संरक्षक
कानपुर मण्डल, कानपुर

मोहर—

भाग-4

(नोडल अधिकारी अथवा प्रधान मुख्य वन संरक्षक अथवा अध्यक्ष, वन विभाग द्वारा भरे जाने के लिए)

17.	टिप्पणियों के साथ प्रस्ताव को स्वीकार करने या अन्यथा के लिए राज्य वन विभाग को विस्तृत राय और निर्दिष्ट सिफारिशें— (राय देते समय सम्बन्धित वन संरक्षक अथवा उप वन संरक्षक की प्रतिकूल टिप्पणियों की सुस्पष्ट समीक्षा की जाये और विवेचनात्मक टिप्पणी की जाये—	
-----	---	--

तिथि:

स्थान—

नाम—

मोहर—

भाग-5

(इस वन विभाग के प्रभारी सचिव, अथवा राज्य सरकार के किसी अन्य प्राधिकृत अधिकारी जो अवर सचिव के नीचे का अधिकारी न हो द्वारा भरा जाना है)

18.	राज्य सरकार की सिफारिशें— (उपर्युक्त भाग—ख या भाग—ग या भाग—घ में किसी अधिकारी या प्राधिकारी द्वारा की गयी प्रतिकूल टिप्पणियों पर विशिष्ट टिप्पणी की जाये)–	
-----	---	--

तिथि:

स्थान—

नाम—

मोहर—

कार्यालय क्षेत्रीय वन अधिकारी, अकबरपुर रेन्ज, कानपुर देहात वन प्रभाग

पत्रांक २५ / १४-१

दिनांक, अकबरपुर, ३१-०७-२०२१

सेवा में,

प्रभागीय वनाधिकारी
कानपुर देहात वन प्रभाग,
कानपुर देहात

विषय:- जनपद कानपुर देहात में प्रस्तावित ७६५ कें० वी सिंगल सर्किट मैनपुरी - बारा पारषण लाइन सर्किट -१ के निर्माण में प्रभावित संरक्षित वन भूमि के गैर वानिकी प्रयोग एवं उस पर अवस्थित वृक्षों के पातन की अनुमति के सम्बन्ध में।

सन्दर्भ:- श्रीमान् जी का पत्रांक २९५६/१४-१ दिनांक ०६/०४/२०२१

महोदय,

उपरोक्त सन्दर्भित विषयक पत्र के अनुपालन में अधोहस्ताक्षरी द्वारा सम्बन्धित सेक्सन अधिकारी श्री मनीष राठौर वन विद् व साउथ ईस्ट यू० पी० पावर ट्रान्समिशन के प्रतिनिधि श्री मनोज तिवारी के साथ संयुक्त जाँच करायी गयी। संयुक्त जाँच की विन्दुवार आख्या निम्न प्रकार है:-

1. प्रभावित स्थल पर कोई भी संरक्षित स्मारक क्षेत्र नहीं है।
2. प्रभावित स्थल पर कोई भी दुर्लभ/संकटापन्न/विशिष्ट प्रजातियों उपलब्ध नहीं हैं।
3. प्रभावित स्थल पर कोई भी राष्ट्रीय उद्यान/वन्य जीव अभ्यारण्य/ रिजर्व बाग हाथी कारीडोर नहीं हैं।
5. प्रभावित स्थल पर्यावरण संवेदनशील क्षेत्र नहीं है।
6. वन संरक्षण अधिनियम - १९८० का उल्लंघन नहीं किया जा रहा है।

संयुक्त जाँच रिपोर्ट में पाया गया कि माती से रूरा मार्ग किमी ८-९ दोनों पट्टी व अकबरपुर बारा मार्ग ५ से ६ के मध्य दोनों पट्टी संरक्षित वन क्षेत्र घेरे हैं। जिसमें प्रभावित वृक्षों का विवरण निम्नवत् है।

क्रम संख्या	स्थल का नाम	प्रजाति	गोलाई मी० में	स्थिति	व्यास वर्ग	दशा
1.	माती-रूरा मार्ग कि०मी० ९ से १० बाँयी पट्टी	शीशम	१.२५	U	३-४	हरा खड़ा
2.		शीशम	०.५६	U	१-२	हरा खड़ा
3.		शीशम	०.५६	U	१-२	हरा खड़ा
4.		अर्जुन	२.००	U	६-७	हरा खड़ा
5.		अर्जुन	१.२३	U	३-४	हरा खड़ा
6.		अर्जुन	१.५२	U	४-५	हरा खड़ा
7.		अर्जुन	२.४३	U	७-८	हरा खड़ा
8.		अर्जुन	१.६५	U	५-६	हरा खड़ा
9.		अर्जुन	१.५०	U	४-५	हरा खड़ा
10.		बबूल	१.३६	U	४-५	हरा खड़ा
11.		जामुन	३.७३	U	९ से ऊपर	हरा खड़ा
12.		कंजी	०.४८	U	१-२	हरा खड़ा
13.		कंजी	०.५३	U	१-२	हरा खड़ा
14.	माती-रूरा मार्ग कि०मी० ९	शीशम	०.४३	U	१-२	हरा खड़ा

प्रभागीय वनाधिकारी


कानपुर देहात वन प्रभाग
कानपुर देहात


(S. K. Singh)
General Manager

South East. U.P. Power Transmission Co. Ltd.

15.	से 10 दायी पटरी अकबरपुर-बारा मार्ग कि०मी० 5-6 दायी पटरी	शीशम	0.37	U	1-2	हरा खड़ा
16.		शीशम	0.65	U	2-3	हरा खड़ा
17.		शीशम	2.10	U	6-7	हरा खड़ा
18.		शीशम	1.00	U	3-4	हरा खड़ा
19.		शीशम	1.45	U	4-5	हरा खड़ा
20.		शीशम	1.60	U	5-6	सूखा खड़ा

अतः संयुक्त जॉच आख्या संस्तुति सहित आपकी सेवा में सूचनार्थ एवं आवश्यक कार्यवाही हेतु सादर प्रेषित है।
संलग्नक:- संयुक्त जॉच रिपोर्ट मूल में।


(S. K. Singh)
General Manager
South East U.P. Power Transmission Co. Ltd.

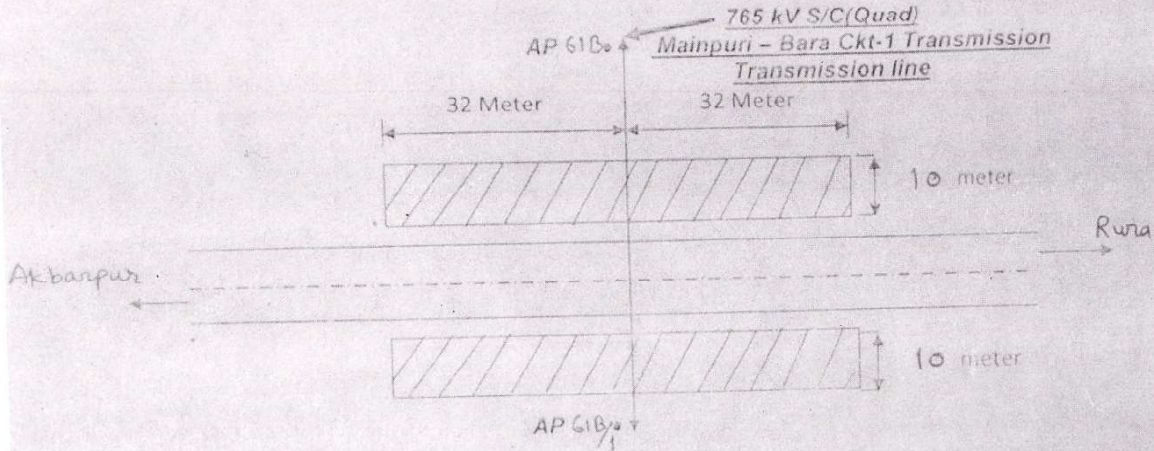
भवदीय

क्षेत्रीय वन अधिकारी
अकबरपुर कानपुर देहात
प्रशासीय वन अधिकारी
कानपुर देहात
कानपुर देहात

Joint Inspection Report

Forest Details of 765 kV S/C (Quad) Mainpuri - Bara Ckt-1 Transmission Line

Forest Range : Rura to Akbarpur Road 61b/0 - 61b/1
District : Kanpur Dehat (Akbarpur Range)

Date: 01/04/21



Area of protected forest strip: $64 \times 10 = 640 \text{ Sq. Mtr.}$
Area of protected forest strip: $64 \times 10 = 640 \text{ Sq. Mtr.}$

List of Trees in 64 Meter Corridor.

Sl.No.	Type of Tree	Diameter Range (cm) @1.5m height from Ground	No. of Trees	Remarks
1	Sheesham	125 cm, 56 cm	2	Left
2	Sheesham	52 cm	1	Left
3	Sheesham	48, 37 cm	2	Right
4	Sheesham	65 cm	1	Right
5	Arjun	200 cm	1	Left
6	Arjun	123 cm	1	Left
7	Arjun	152 cm	1	Left
8	Arjun	243 cm	1	Left
9	Arjun	145 cm, 150 cm	2	Left
10	Babool	136 cm	1	Left
11	Jamun	373 cm	1	Left
12	Kunji	40 cm, 53 cm	2	Left

MR Tiwari
(Mamji Tiwari)

For SEUPPTCL

(Signature)

(Signature)
d.r.

Range Forest officer

(Signature)
क्षेत्रीय वन अधिकारी
अकबरपुर, कानपुर देहात

प्रभागीय वनाधिकारी

कानपुर देहात वन प्रभाग
कानपुर देहात

(S. K. Singh)
General Manager

South East. U.P. Power Transmission Co. Ltd.

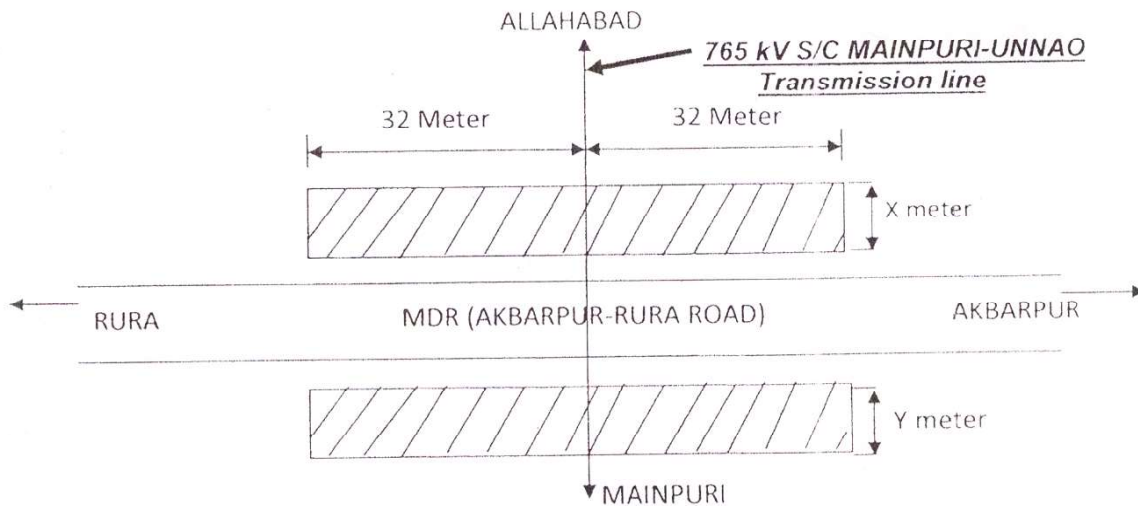
Joint Inspection Report

Crossing details of MDR (AKBARPUR-RURA) (Loc No-61B/4 to 61B/5)

765 kV (Mainpuri-Bara) Pkg-1A Transmission line (Mile stone 4/9 to 3/10 from Akbarpur towards Rura)

Forest Range : Akbarpur, District – Kanpur Dehat

Date:-12/08/2014



Area of protected forest strip: Left strip(X) $64 \times 10 = 640$ Sq.Mtr.

Right strip(Y) $64 \times 10 = 640$ Sq.Mtr.

TOTAL= 1280 Sq.Mtr.

TOTAL= 0.128 Hectares

Abhishek Singh
Dy. Manager
South East U.P. Power Transmission Co. Ltd.

प्रभागीय वनाधिकारी
कानपुर देहात वन प्रभाग
कानपुर देहात

(S. K. Singh)
General Manager
South East. U.P. Power Transmission Co. Ltd.

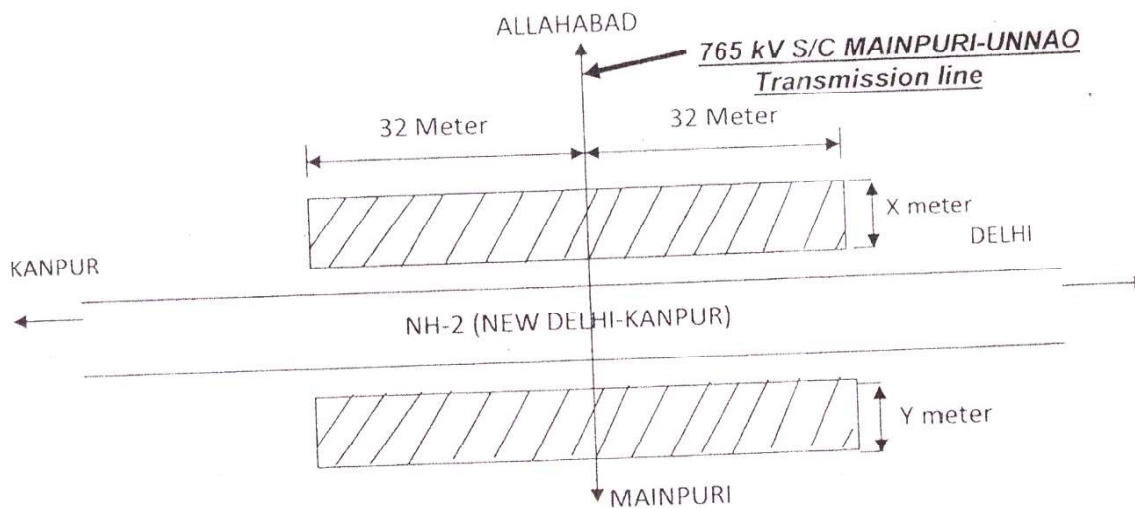
Joint Inspection Report

Crossing details of NH-2 (KANPUR-DELHI) (Loc No-64/0 to 65/0)

765 kV (Mainpuri-Bara) Pkg-1A Transmission line (Mile stone 436.58 near Barajode)

Forest Range : Akbarpur, District – Kanpur Dehat

Date:-12/08/2014



Area of protected forest strip: Left strip(X) $64 \times 22 = 1408$ Sq.Mtr.

Right strip(Y) $64 \times 17 = 1088$ Sq.Mtr.

TOTAL= 2496 Sq.Mtr.

TOTAL= 0.2496 Hectares

Abhishek Singh
Dy. Manager
South East U.P. Power Transmission Co. Ltd.

(S.K. Singh)
General Manager
South East. U.P. Power Transmission Co. Ltd.

Vinay
For SEUPPTCL

SECTONAL OFFICER
से० अधिकारी
वनरेंज-अकबरपुर
कानपुर

अतिरिक्त अधिकारी
अतिरिक्त अधिकारी
कानपुर देहात

प्रभागीय वनाधिकारी
कानपुर देहात वन प्रभाग
कानपुर देहात

अतिरिक्त अधिकारी
अतिरिक्त अधिकारी
कानपुर देहात

12/8/2021

जायविल्लु ज्येष्ठीप वन बीधकारी, इरापुर देहात, कानपुर देहात
पत्रांक 23/14-3 दिनांक 05 इरापुर, मुल्की 002)

सेवा में,

प्रभागीय वनाधिकारी
वन एवं वन्य जीव प्रभाग
कानपुर देहात

विषय:- जनपद कानपुर देहात में प्रस्तावित 765 के 0वीं सिंगल सर्किट जैनपुरी-
बारा-पारेषण सर्किट-1 के निर्माण में प्रभावित संरक्षित वन भूमि के
गैर वाणिज्यी उपयोग एवं उस पर अवस्थित वृक्षों के पातन की
अनुमति के सम्बन्ध में।

सन्दर्भ:- आपका पत्रांक 2956/14-3 दिनांक 06/04/2021

सदोदय,

विषयार्थित सन्दर्भित पत्र के क्रम में परियोजना के नामित कार्मिक
श्री मनोज तिवारी आसिस्टेन्ट मैनेजर एवं रेजि से नामित कार्मिक श्री शिवम
पाण्डेय वन दफ्तर कानपुर प्रस्तावित रूपकों का संयुक्त निरीक्षण किया गया।
निरीक्षण दौरान निम्नलिखित साग पर वृक्ष डरे रहे हैं जोकि उपर्युक्त
में अवरोधक हैं -

क्र.सं.	रूपक का नाम	प्रजाति	गोलाई	वृक्ष
1-	जीमूठ - सराभाई (महर पटरी)	1- शीशम -	127 सेमी	हरा 245
		2- देसी पल्ल -	115 "	"
	(जीमूठ से सम्बन्धित पल्ल के पीछे)	3- शीशम -	97 "	"
		4- अर्जुन -	93 "	"
		5- पीपल -	76 "	"
		6- मुके 0 -	160 "	"

2- सरा से इरापुर मार्ग - 1- सिरस - 138 सेमी हरा 245
(गोखरे जगन्निथ के बीच में) 2- सिरस - 108 "

3- महुआ - 315 "

4- महुआ - 262 "

5- सिरस - 80 "

6- शीशम - 65 "

7- महुआ - 300 "

8- शीशम - 42 "

9- अर्जुन - 70 "

10- अर्जुन - 67 "

11- शीशम - 90 "

सुरक्षित वृक्ष

उपर्युक्त के साथ ही प्रभावित हो रही संरक्षित वन भूमि से
सम्बन्धित प्रमाण पत्र बिन्दुवार निम्नवत है।

1- संरक्षित क्षेत्र में कोई स्मारक नहीं है। प्रति दस्तावेज

2- दुर्लभ/संकटापन्न/विशिष्ट प्रजाति में नहीं है।

P.T.O

प्रभागीय वनाधिकारी
कानपुर देहात वन प्रभाग
कानपुर देहात

- 3- राष्ट्रीय उद्यान/वनजीव सम्भारण/सिर्फ वन/टायर कोरिडोर नहीं है।
 4- कोरिडोर स्वरूप नहीं है।
 5- पर्यावरण संवेदनशील क्षेत्र नहीं है।
 6- वन संरक्षण अधिनियम-1980 के अन्तर्गत गैर वानिकी कार्य के लिए
 अनापत्ति अनिवार्य है। इस प्रक्रिया के उपरान्त कोई उल्लंघन नहीं है।

अतः आरंभ रिपोर्ट सुचनार्थ एवं आंकार्पवासी हेतु
 प्रेषित।

(S. K. Singh)
 General Manager

South East. U.P. Power Transmission Co. Ltd.

अप्रियु वन अधिकारी
 जिन के पास निदेशापुरे

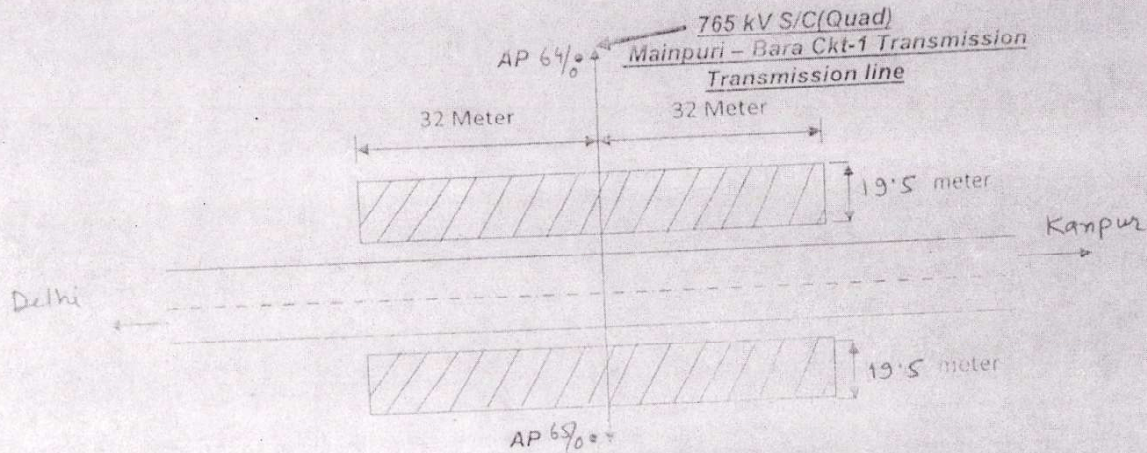
प्रभागीय वनाधिकारी
 कानपुर देहात वन प्रभाग
 कानपुर देहात

Joint Inspection Report

Forest Details of 765 kV S/C (Quad) Mainpuri - Bara Ckt-1 Transmission Line

Forest Range : NH-2 Kanpur - Delhi 84/0-65/0
District : Kanpur Dehat (Akbarpur Range)

Date: 07/01/21



Area of protected forest strip: $64 \times 19.5 = 1248 \text{ Sq. Mtr.}$
Area of protected forest strip: $64 \times 19.5 = 1248 \text{ Sq. Mtr.}$

List of Trees in 64 Meter Corridor.

Sl. No.	Type of Tree	Diameter Range (cm) @ 1.5m height from Ground	No. of Trees	Remarks
1	SHEESHAM	210 cm	1	Left
2	SHEESHAM	100 cm	1	Right
3	SHEESHAM	145 cm	1	Right
4	SHEESHAM	DRY 160 cm	1	Left
5				
6				
7				
8				
9				
10				
11				
12				

Inspector (Mamaji Tiwari)

FOR SUPPTCL

[Signature]

[Signature]
(Mamaji Tiwari)
A.T.

Range Forest Officer
Akbarpur Kanpur Dehat

[Signature]
Range Forest Officer
Akbarpur Kanpur Dehat

[Signature]
प्रभागीय वनाधिकारी

कानपुर देहात वन प्रभाग
कानपुर देहात

(S. K. Singh)
General Manager

South East. U.P. Power Transmission Co. Ltd.

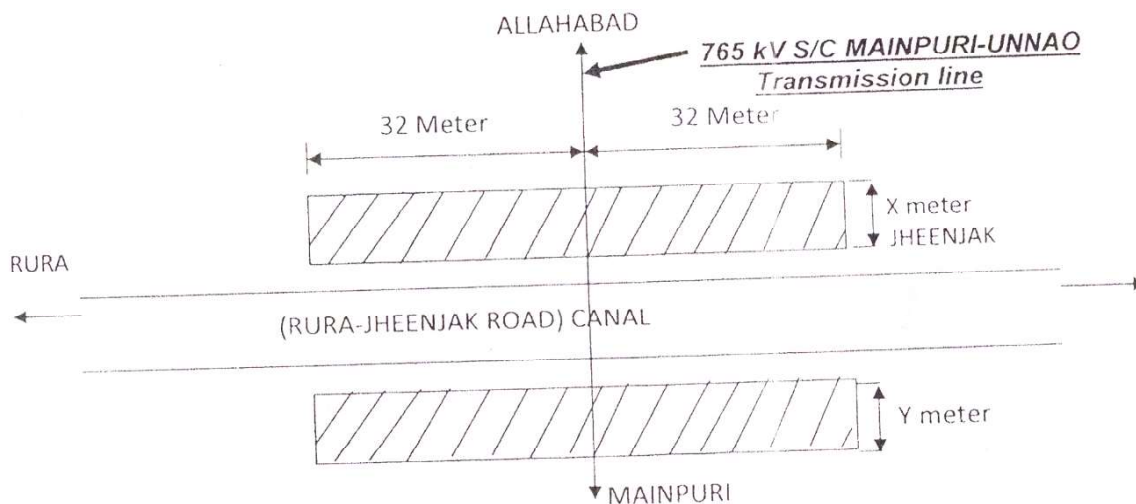
Joint Inspection Report

Crossing details of (RURA-JHEENJAK CANAL) (Loc No-50/0to 51/0)

765 kV (Mainpuri-Bara) Pkg-1A Transmission line (Mile stone 1/17 to 2/16 from jhenjak towards Rura)

Derapur
Forest Range : ~~Derapur~~, District – Kanpur Dehat

Date:-12/08/2014



Area of protected forest strip: Left strip(X) $64 \times 16.75 = 1072$ Sq. Mtr.

Right strip(Y) $64 \times 16.75 = 1072$ Sq. Mtr.

TOTAL= 2144 Sq. Mtr.

TOTAL= 0.2144 Hectares

Abhishek Singh
Dy. Manager
South East U.P. Power Transmission Co. Ltd.

प्रभागीय वनाधिकारी
कानपुर देहात वन प्रभाग
कानपुर देहात

(S. K. Singh)
General Manager
South East. U.P. Power Transmission Co. Ltd.

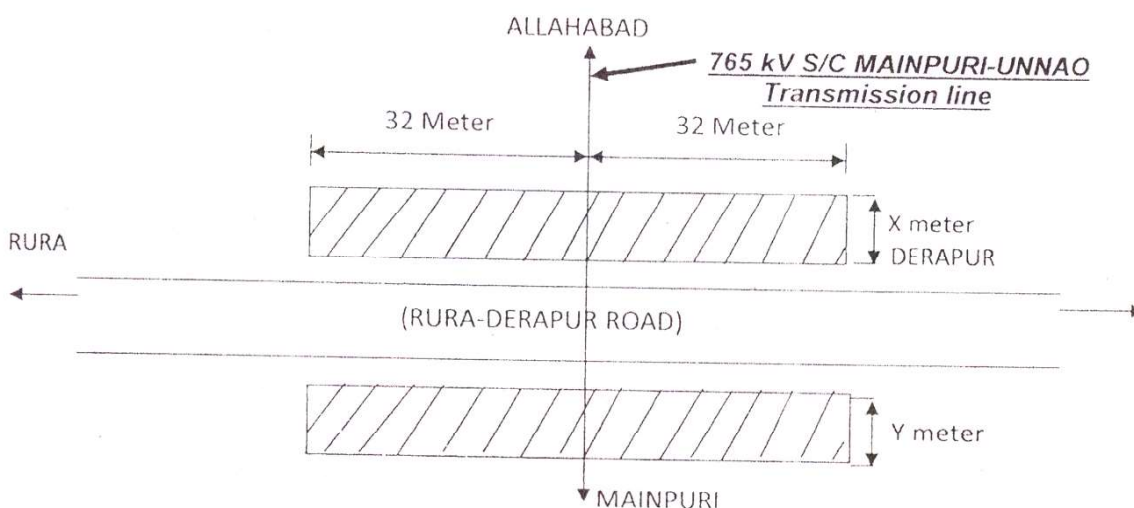
Joint Inspection Report

Crossing details of (RURA-DERAPUR) (Loc No-60/6 to 60/7)

765 kV (Mainpuri-Bara) Pkg-1A Transmission line (Mile stone 9/6 to 8/7 from Derapur towards Rura)

Forest Range : ~~Derapur~~ ^{Derapur}, District – Kanpur Dehat

Date:-12/08/2014



Area of protected forest strip: Left strip(X) $64 \times 16.75 = 1072$ Sq.Mtr.

Right strip(Y) $64 \times 16.75 = 1072$ Sq.Mtr.

TOTAL= 2144 Sq.Mtr.

TOTAL= 0.2144 Hectares

A Singh
Ablishek Singh
Dy. Manager
South East U.P. Power Transmission Co. Ltd.

प्रभागीय वनाधिकारी
कानपुर देहात वन प्रभाग
कानपुर देहात

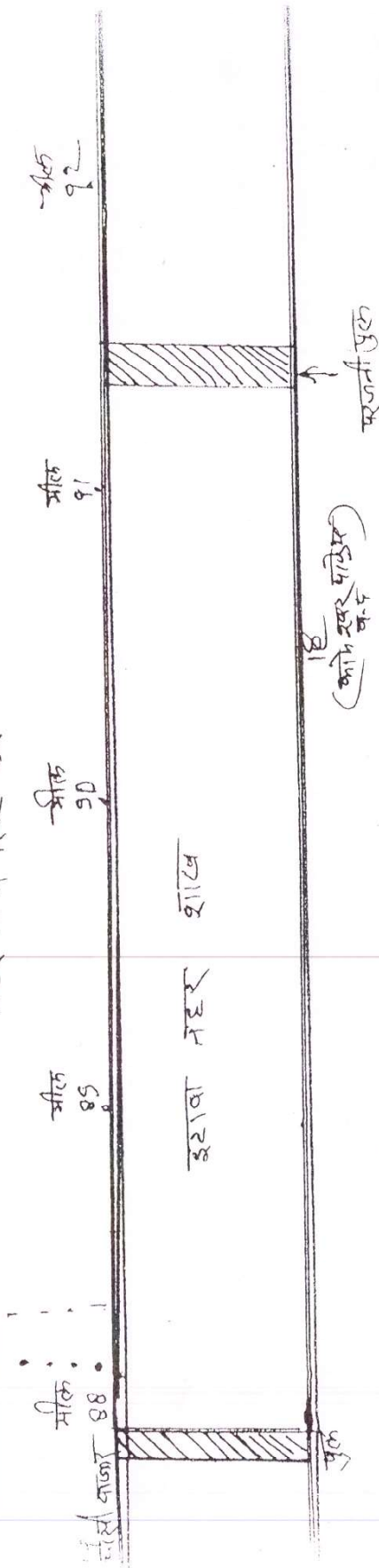
S. K. Singh
(S. K. Singh)
General Manager
South East. U.P. Power Transmission Co. Ltd.

इरावा नहर शाख सील 88 से 90 तक बोयी परसे

मान चिह्न

प्रमाण - 2" = एक मील

नहर पररी विट क्षेत्र



(S/K. Singh)
General Manager
South East. U.P. Power Transmission Co. Ltd.

प्रति हस्ताक्षरित
प्रभागीय वनाधिकारी
कानपुर देहात वन प्रभाग
कानपुर देहात

होत्रिय वन अधिकारी
देरापुर स्थान डी डी क
प्रभागीय वनाधिकारी
कानपुर-देहात वन प्रभाग
कानपुर-देहात

SITE INSPECTION REPORT (NOT BELOW THE RANK OF DCF)

(For the Forest land to be diverted under FCA)

A Proposal has been received by this office from **South-East Uttar Pradesh Power Transmission Company Ltd. Lucknow** for diversion **0.8064** ha. Of forest land under FCA- 1980 for non-forestry Purpose. The Project envisages the use of forest land for construction of **765 K.V. Mainpuri-Bara Transmission Line CKT-1**. The site inspection of the land involved in the proposal has been done by me on **25.11.2015**

On inspection of the site, it was found that the land required by the user agency is a **Protected Forest** measuring **0.8064ha**. The requirement of forest land as proposed by the user agency in col.2 part-1 is unavoidable and is barest minimum required for the project.

Whether any rare/endangered/ unique species of flora and fauna found in the area. If, so the details there of: - **No rare/endangered/ unique species is found in the area.**

Whether any protected archeological/heritage site/defense establishment or any other important monuments is located in the area, if, so the details there of with NOC from competent authority, if required: - **No Such establishment is found in the area.**

(a) The user agency has not violated the provisions of forest (Conservation) Act. 1980 and no work has been started without proper sanction- **YES**

(b) It has been found that the user agency has violated the forest (Conservation), Act 1980 provisions. A detail report as per Para 1.9 of chapter 1, Para C of handbook of forest (Conservation), Act 1980 is attached- **NO**

Specific recommendation for acceptance or otherwise of the proposal: - The proposal is recommended for non-forestry use of the portion of Protected Forest.

Place: - MATI

Date: - 25-11-2015

(Rajeev Mishra)

Divisional Forest Officer

Kanpur Dehat Forest Division

Kanpur Dehat

प्रति हस्ताक्षरित

प्रभागीय वनाधिकारी
कानपुर देहात वन प्रभाग
कानपुर देहात

शुद्ध वर्तमान मूल्य (एन०पी०वी०) की धनराशि की गणना

साउथ ईस्ट 30प्र0 पावर ट्रान्समिशन कम्पनी लि० द्वारा प्रस्तावित 765 के०वी० एकल परिपथ मैनपुरी-बारा (सर्किट-1) पारेषण लाइन परियोजना के अन्तर्गत कानपुर देहात वन प्रभाग, कानपुर देहात में उक्त पारेषण लाइन के निर्माण से प्रभावित 0.806 हे० संरक्षित वन भूमि के गैर वानिकी उपयोग की अनुमति के सम्बन्ध में पर्यावरण, वन एवं जलवायु परिवर्तन मंत्रालय, भारत सरकार की पत्र संख्या 5-3/2011-एफसी दिनांक 06.01.2022 के द्वारा पुनरीक्षित दरों के अनुसार शुद्ध वर्तमान मूल्य (एन०पी०वी०) की गणना निम्न प्रकार है:-

1. प्रभावित संरक्षित वन भूमि का क्षेत्रफल : 0.806 हे०
2. प्रभावित संरक्षित वन भूमि का वानस्पतिक घनत्व : 0.1
3. प्रभावित संरक्षित वन भूमि का Eco Class : III
4. पर्यावरण, वन एवं जलवायु परिवर्तन मंत्रालय, भारत सरकार की पत्र संख्या 5-3/2011-एफसी दिनांक 06.01.2022 के द्वारा पुनरीक्षित दरों के अनुसार उपरोक्त Eco Class एवं वानस्पतिक घनत्व वाली संरक्षित वन भूमि का शुद्ध वर्तमान दर : रु० 9,57,780/- प्रति हे०
5. प्रभावित संरक्षित वन भूमि का शुद्ध वर्तमान मूल्य : रु० 9,57,780/- प्रति हे०x 0.806 हे०

रु० 771970.68

अथवा रु० 771971.00

(रु० सात लाख इकहत्तर हजार नौ सौ इकहत्तर मात्र)

उपरोक्त धनराशि साउथ ईस्ट 30प्र0 पावर ट्रान्समिशन कम्पनी लि० द्वारा देय होगी। भविष्य में यदि उक्त दर में बढ़ोत्तरी होगी तो तदानुसार धनराशि देय होगी।

(ए०के० द्विवेदी)

प्रभागीय वनाधिकारी
प्रभागीय वनाधिकारी
कानपुर देहात वन प्रभाग
कानपुर देहात

प्रभागीय वनाधिकारी
कानपुर देहात वन प्रभाग
कानपुर देहात

(S. K. Singh)
General Manager

South East, U.P. Power Transmission Co. Ltd.

SOUTH EAST U.P. POWER TRANSMISSION COMPANY LIMITED

Levana Cyber Heights, 1 st Floor, Office No. 117-B,
Vibhuti Khand, Gomati Nagar, Lucknow-226010, Uttar Pradesh
CIN No.U40105UP2009PLC038216
e-mail- Info@Seupptcl.com; website-www.seupptcl.com

(Proposal No. FP/UP/TRANS/15538/2015)

वन संरक्षण अधिनियम 1980 का प्रमाण पत्र

प्रमाणित किया जाता है कि साउथ ईस्ट यू० पी० पावर ट्रांसमिशन कंपनी लिमिटेड, निर्माणाधीन 765 के० वी० एकल पथ मैनपुरी - बारा सर्किट - 1 ट्रांसमिशन लाइन के निर्माण में वन संरक्षण अधिनियम 1980 में निहित दिशा - निर्देशों का उल्लंघन न करने के लिए वचनबद्ध है।



(संजय कुमार सिंह)

महाप्रबंधक - पारिषण लाइन

साउथ ईस्ट यू० पी० पावर ट्रांसमिशन कम्पनी लिमिटेड

प्रति हस्ताक्षरित

प्रभागीय वनाधिकारी

कानपुर देहात वन प्रभाग

कानपुर देहात

प्रतिहस्ताक्षरित

SOUTH EAST U.P. POWER TRANSMISSION COMPANY LIMITED

Levana Cyber Heights, 1 st Floor, Office No. 117-B,
Vibhuti Khand, Gomati Nagar, Lucknow-226010, Uttar Pradesh
CIN No.U40105UP2009PLC038216
e-mail- Info@Seupptcl.com; website-www.seupptcl.com

(Proposal No. – FP/UP/TRANS/15538/2015)

पर्यावरण संवेदनशील क्षेत्र न होने के सम्बन्ध में प्रमाण पत्र

प्रमाणित किया जाता है कि जनपद औरैया में प्रस्तावित 765 के० वी० एकल पथ मैनपुरी – बारा सर्किट -1 ट्रान्समिशन लाइन के निर्माण में कोई पर्यावरण संवेदनशील क्षेत्र प्रभावित नहीं हो रहा है।



(संजय कुमार सिंह)

महाप्रबंधक -पारेषण लाइन
साउथ ईस्ट यू० पी० पावर ट्रान्समिशन कम्पनी लिमिटेड

प्रति हस्ताक्षरित

प्रभागीय वनाधिकारी
कानपुर देहात वन प्रभाग
कानपुर देहात

प्रतिहस्ताक्षरित

छतिपूरक वनीकरण हेतु समतुल्य गैर वनभूमि उपलब्ध कराने की वचनबद्धता

प्रस्तावित 765 केवी मैनपुरी - बारा ट्रांसमिशन लाइन सर्किट- 1 के अन्तर्गत प्रभावित वनभूमि संरक्षित वनभूमि है , इस परियोजना में कोई भी आरक्षित/ अवर्गीयकृत/ छतिपूरक वृक्षारोपड़ के अन्तर्गत प्राप्त वनभूमि प्रभावित नहीं हो रही है । अतः प्रस्तावित परियोजना में छतिपूरक वनीकरण हेतु समतुल्य गैर वनभूमि उपलब्ध कराने की कोई आवश्यकता नहीं है।

प्रतिष्ठान

प्रभागीय वनाधिकारी
कानपुर देहात वन प्रभाग
कानपुर देहात

आर. एल सिंह
महाप्रबन्धक

साऊथ ईस्ट यूपी पावर ट्रांसमिशन कंपनी लिमिटेड
लखनऊ

(आर. एल. सिंह)

साऊथ ईस्ट यूपी पावर ट्रांसमिशन कंपनी लिमिटेड
लखनऊ


(S. K. Singh)
General Manager


South East. U.P. Power Transmission Co. Ltd.

प्रमाण-पत्र

प्रमाणित किया जाता है कि कानपुर देहात वन प्रभाग, कानपुर देहात में सारुथ-ईस्ट 30प्र0 पावर ट्रान्समिशन कॉर्पोरेशन क०लि० द्वारा 765 के०वी० मैनपुरी-बारा एकल परिपथ ट्रान्समिशन लाइन सर्किट-1 के निर्माण में के अन्तर्गत प्रभावित संरक्षित वन भूमि के अतिरिक्त विन्हित वन स्वरूप भूमि शामिल नहीं है।


(S. K. Singh)
General Manager
South East. U.P. Power Transmission Co. Ltd.


(राजीव मिश्रा)
प्रभागीय वनाधिकारी
कानपुर देहात वन प्रभाग
कानपुर देहात


प्रभागीय वनाधिकारी
कानपुर देहात वन प्रभाग
कानपुर देहात

SOUTH EAST U.P. POWER TRANSMISSION COMPANY LIMITED

Levana Cyber Heights, 1 st Floor, Office No. 116,
Vibhuti Khand, Gomati Nagar, Lucknow-226010, Uttar Pradesh
CIN No.U40105UP2009PLC038216
e-mail- Info@Seupptcl.com; website-www.seupptcl.com

(Proposal No. FP/UP/TRANS/21539/2016)

दुर्लभ वनस्पति और प्राणी जगत प्रमाण पत्र

प्रमाणित किया जाता है कि प्रस्तावित 765 के० वी० एकल पथ मैनपुरी - बारा सर्किट -1 ट्रान्समिशन लाइन के निर्माण क्षेत्र में वनस्पति और प्राणीजगत की दुर्लभ / संकटापन्न / विशिष्ट प्रजातियां नहीं पाई जाती है।



(संजय कुमार सिंह)
महाप्रबंधक -पारेषण लाइन

साउथ ईस्ट यू० पी० पावर ट्रान्समिशन कम्पनी लिमिटेड

प्रति हस्ताक्षरित

५


प्रभागीय वनाधिकारी
कानपुर देहात वन प्रभाग
कानपुर देहात


प्रतिहस्ताक्षरित

प्रमाण-पत्र

प्रमाणित किया जाता है कि कानपुर देहात वन प्रभाग, कानपुर देहात में साऊथ-ईस्ट उ०प्र० पावर ट्रान्समिशन कॉर्पोरेशन लि० द्वारा प्रस्तावित 765 के०वी० मैनपुरी-बारा एकल पथ ट्रान्समिशन लाइन सर्किट -1 के निर्माण में प्रभावित संरक्षित वन भूमि के 10 कि०मी० की परिधि में कोई भी सन्चुरी/वन्य जीव विहार स्थित नहीं है।


(S. K. Singh)
General Manager
South East. U.P. Power Transmission Co. Ltd.


(राजीव मिश्रा)
प्रभागीय वनाधिकारी
कानपुर देहात वन प्रभाग
कानपुर देहात


प्रती दस्तावेज

प्रभागीय वनाधिकारी
कानपुर देहात वन प्रभाग
कानपुर देहात

संलग्नक-1(xii)

प्रमाण पत्र

प्रमाणित किया जाता है कि प्रस्तावित 765 के०वी० एकल पथ मैनपुरी-बारा (CKT-1) ट्रान्समिशन लाईन के निर्माण क्षेत्र में सुरक्षित पुरात्वीय/पारस्परिक स्थल/रक्षा प्रतिष्ठान और कोई महत्वपूर्ण स्मारक क्षेत्र स्थित नहीं है।

प्रभागीय वनाधिकारी
कानपुर देहात वन प्रभाग
कानपुर देहात

प्रति हस्ताक्षरित

प्रभागीय वनाधिकारी
कानपुर देहात वन प्रभाग
कानपुर देहात

(आर०एल०सिंह)
महाप्रबन्धक
साऊथ ईस्ट यू०पी० पावर ट्रान्समिशन कं०लि०,
लखनऊ

(S. K. Singh)
General Manager
South East. U.P. Power Transmission Co. Ltd.

MISCELLANEOUS

October 15, 1954

No. 4041/XIV—Whereas the Governor, Uttar Pradesh, is of the opinion that the making of enquiry and record contemplated under sub-section (3) of section 29 of the Indian Forest Act, 1927 (Act no. XVI of 1927), will occupy such length of time as in the meantime to endanger the rights of the State Government.

and, therefore, in exercise of the powers conferred by the proviso to the aforesaid sub-section and by section (1) of the said section, read with section 30-A of the aforesaid Act, he is pleased to declare that during such enquiry and record, the provisions of Chapter IV of the said Act to be applicable to the lands specified in the Schedule hereto:

Schedule

Name of land to be declared as protected forest under Chapter IV of the Indian Forest Act	District	Canal mileage	Description of boundary
			Mile fur. ft.
Upper Ganga (Main) Canal from mile 0—0 to mile 181—0 falling within the jurisdiction of the following canal divisions: (1) Northern Division. (2) Meerut Division. (3) Bulandshahr Division.	Saharanpur, Muzaffarnagar, Meerut, Bulandshahr, Aligarh, Etah and Mainpuri.	181 0 0	The boundary of the land has been demarcated on the ground by stone pillar or boundary ditches.
Aunpshahr Branch of the Upper Ganga Canal from mile 0—0 to mile 128—1 falling in the jurisdiction of the following canal divisions: (1) Meerut Division. (2) Narora Division.	Meerut and Bulandshahr	128 1 0	Ditto.
Kanpur Swamp of the Upper Ganga Canal from mile 181—0 to mile 212—7 falling within the jurisdiction of the following canal divisions: (1) Aligarh Division. (2) Mainpuri Division.	Aligarh, Etah and Mainpuri	31 7 0	Ditto.
Etawah Swamp of the Upper Ganga Canal from mile 0—0 to mile 38—3 falling within the jurisdiction of the following canal divisions: (1) Aligarh Division. (2) Mainpuri Division.	Ditto	38 3 0	Ditto.
Mathura Escarp from mile 0—0 to mile 3—3 falling within the jurisdiction of Aligarh Canal Division.	Aligarh	3 3 0	Ditto.
Eastern Yamuna Canal from mile 0—0 to mile 120—4 falling within the jurisdiction of the following canal divisions: (1) Upper Eastern Yamuna Canal. (2) Lower Eastern Yamuna Canal.	Saharanpur, Muzaffarnagar, Meerut and Delhi.	122 8 0	Ditto.
Gokulpur Escarp of the Eastern Yamuna Canal from mile 0—0 to mile 1—7 in the Lower Eastern Yamuna Canal Division.	Delhi	1 7 0	Ditto.
Silampur Escarp of the Eastern Yamuna Canal from mile 0—0 to mile 0—4 in the Lower Eastern Yamuna Canal Division.	Do.	0 4 0	Ditto.
Agra Canal (Main) from mile 0—4 to 100—0 falling within the jurisdiction of the following canal divisions: (1) Upper Agra Canal. (2) Lower Agra Canal.	Delhi, Outgaon, Mathura and Agra.	09 4 0	Ditto.
Hindun Cut from mile 0—0 to mile 8—3 in the Upper Agra Canal Division.	Meerut and Delhi	8 3 0	Ditto.
Sikandra Distributary of the Agra Canal from mile 0—0 to mile 14—7 in the Lower Agra Canal Division.	Mathura and Agra	14 7 0	Ditto.
Terminal Distributary of the Agra Canal from mile 0—0 to mile 16—2 in the Lower Agra Canal Division.	Ditto	16 2 0	Ditto.
Lower Ganga (Main) Canal from mile 0—0 to mile 61—6 falling within the jurisdiction of the following canal divisions: (1) Narora Division. (2) Mainpuri Division.	Bulandshahr, Aligarh, Etah and Mainpuri.	61 6 0	Ditto.
Farrukhabad Branch of the Lower Ganga Canal from mile 0—0 to mile 01—0 in the Narora Canal Division.	Etah and Farrukhabad	01 0 0	Ditto.
Bower Branch of the Lower Ganga Canal from mile 0—0 to mile 64—6 in the Mainpuri Canal Division.	Etah and Mainpuri	64 6 0	Ditto.
Kanpur Branch of the Lower Ganga Canal from mile 0—0 to mile 137—6 falling within the jurisdiction of the following canal divisions: (1) Mainpuri Division. (2) Kanpur Division.	Mainpuri, Farrukhabad and Kanpur.	137 6 0	Ditto.
Bhognipur Branch of the Lower Ganga Canal from mile 0—0 to mile 100—7 falling within the jurisdiction of the following canal divisions: (1) Mainpuri Division. (2) Bhognipur Division.	Mainpuri, Etawah and Kanpur.	100 7 0	Ditto.
Mathura Branch of the Lower Ganga Canal from mile 0—0 to mile	Ditto		Ditto.

प्रभागीय वनाधिकारी
कानपुर देहात वन प्रभाग
कानपुर देहात

No. 4041(2)/XIV.—In exercise of the powers conferred by section 30 of the Indian Forest Act, 1927 (Act no. XVI of 1927), the Governor, Uttar Pradesh, is pleased to declare the following classes of trees standing and growing in the protected forests declared as such by Government notification no. 4041/XIV, dated October 16, 1954, to be reserved with effect from the date of this notification :

1. Aconia arabica	(Dabul).
2. Aconia catechu	(Khair).
3. Ailanthus excelsa	(Arroo).
4. Albizzia procera	(Safed siris).
5. Adina cordifolia	(Haldia).
6. Albizzia lobbek	(Kala siris).
7. Azadirachta indica	(Neem).
8. Anthocophalum andulmum	(Kacham).
9. Acaia louoophloea	(Reonj).
10. Anogolana latifolia	(Bakli).
11. Basia latifolia	(Mahua).
12. Bauhinia variegata	(Kachnar).
13. Bombax malabaricum	(Santal).
14. Butoa frondosa	(Dhak).
15. Cassia fistula	(Amaltas).
16. Cordia toona	(Toon).
17. Cardianmyxa	(Lacora).
18. Dalbergia latifolia	(Wilayati shishum Sit-sal).
19. Dalbergia nianov	(Shishum).
20. Eucalyptus spp.	
21. Eugenia Jambolana	(Jamun).
22. Ficus bangalensis	(Bargad).
23. Ficus glomerata (Gular).	

24. Ficus insectoria	(Paker).
25. Ficus religiosa	(Pipal).
26. Feronia elephantum	(Kalthia).
27. Gmelina arborea	(Gambhar, q. k).
28. Holoptelea integrifolia	(Kanjia or Papra).
29. Heterophragma adaphyllum	(Kathirgion).
30. Hymenodietyon excelsum	(Daurang).
31. Mangifera indica	(Am).
32. Melia azedarach	(Bakain).
33. Millingtonia hortensis	(Neem chameli).
34. Morus indica	(Tut).
35. Mimosa elengi	(Maulsari).
36. Moringa pterygosperma	(Saurina).
37. Polyalthia longifolia	(Ashok).
38. Prosopis fuliflora	(Mosquito).
39. Prosopis specigera	(Choonkar).
40. Ponciana regia	(Gold mohar).
41. Pongamia glabra	(Kanj).
42. Phoenix acaulis	(Kharjur).
43. Putranjiva roxburghii	(Patli, patli, pu jiva).
44. Shorea robusta	(Sal).
45. Sapium sebiferum	(Tar oharbi).
46. Salix spp.	(Dod, bilas).
47. Sterculia villosa	(Udal, god gudi).
48. Strabius asper	(Sohor).
49. Terminalia arjuna	(Arjun).
50. Tamarindus indica	(Imli).
51. Terminalia balerica	(Bahara).
52. Terminalia tomentosa	(Asa or sahi).
53. Trewia nudiflora	(Outol, bhilou).
54. Tectona grandis	(Sagon or toak).
55. Sapindus detergens and Sapindus emarginatus (Ritha).	

By order

Zahurul Hasan, Secy.

No. 5171/XIV.—In exercise of the powers conferred by section 4 of the Indian Forest Act (XVI of 1927) the Governor is pleased to declare that it has been decided to constitute the land shown in the subjoined Scheme in Pilibhit District as reserved forests.

Under section 1(c) of section 4 of the said Act, the Sub-Divisional Officers concerned of the sub-district concerned are hereby appointed Forest Settlement Officer and under section 17 of the said Act, the Additional Commissioner, Rohilkhand Division, is empowered to hear appeals from the orders of the Forest Settlement Officers.

Boundary description of Private Forests of Mohofa Range

Tahsil Pilibhit

Serial no.	District	Tahsil	Pargana	Name of the Forest	Approximate area in acres	Boundary description of the Private Forests
1	Pilibhit	Pilibhit	Pilibhit	Rampur's Mahoe (Part)	34.80	North—Reserved Forest Comp. ptt. 116. East—Reserved Forest Comp. ptt. 116. South—Cultivation plot nos. 228, 246/1, 247, 249, 250 and 253/1. West—Cultivation plot nos. 234/2, 21 and 236.
2	Do.	Do.	Do.	प्रभागीय वनाधिकारी कानपुर देहात वन प्रभाग कानपुर देहात	12.56	North—Cultivation plot nos. 564, 565, 568, 569, 571/2 and 571/3, 653/1, 653/2 and 654. East—Cultivation plot nos. 504/1, 505/1, 505/2, 506 and 507. South—Reserved Forest Comp. ptt. 116. West—Cultivation plot nos. 234/2, 21 and 236.