

नाप भूमि का विवरण एवं अनापति प्रमाण पत्र  
 प्रधानमंत्री ग्राम सड़क योजना के अन्तर्गत बगोली-चूला मोटर मोटर मार्ग निर्माण हेतु जो  
 नाप भूमि अर्जित की जानी हैं, उस हेतु हम नापभूमिधरों को कोई आपत्ति नहीं हैं। तथा हम अपनी  
 भूमि विभागीय दरों पर देने हेतु सहर्ष सहमत हैं


क्रं०सं०	भूमिधरों के नाम	खसरा नं०	अर्जित की जानी वाली भूमि कर क्षेत्रफल है० में
①	ग्राम - चूला		
1	ख० 19 श्री भागू, भोपालू श०	889	0.015
2	वरलू, दीपक उमर श० लपारु	891	0.005
3	आदि ग्राम निवासी	892 श०	0.008
4	" - " -	893 श०	0.009
5	ख० नं०-20 श्री महिपाल सिंह श०	18 श०	0.005
6	आलम सिंह, गुमान सिंह, मनवीर-	19	0.015
7	सिंह श० प्रमोद सिंह, गोबिंद-सिंह,	25 श०	0.005
8	हर-सिंह, गजपति सिंह श०	26	0.013
9	बाम सिंह, दिगांबर सिंह श०	27 श०	0.018
10	पुंडर सिंह, भूपाल सिंह,	28 श०	0.026
11	हिमाल सिंह, पताप सिंह श०	29 श०	0.003
12	आलम सिंह, उमेश सिंह, चं-	23 श०	0.003
13	सिंह श० कुं-हन सिंह आदि	231 श०	0.005
14	ग्राम निवासी	232 श०	0.015
15	" - " -	349 श०	0.030
16	ख० नं० 18 श्री भागू भूपाली श०	218 श०	0.011
17	वरलू, दीपक उमर	227 श०	0.024
18	श० लपारु आदि ग्राम निवासी		
19	ख० नं० 16 श्री वलवल सिंह रणजीत-	71 श०	0.008
20	सिंह, बीर-सिंह खंशाल सिंह	72 श०	0.009
21	श० लुदेव सिंह आदि ख० नं० 1	73 श०	0.009
22		455 श०	0.025
23		456 श०	0.015
24		457 श०	0.020
25	क्षेत्र पंचायत बगोली	1148 श०	0.035
26	वि० नं० 16 कर्जवाग (चमोली)	1149 श०	0.009
		1375 श०	0.021
		1374 श०	0.015
			0.351 श०



योग




क्र०सं०	भूमिधरों के नाम	खसरा नं०	अर्जित की जानी वाली भूमि कर क्षेत्रफल है० में
5	खासका 14 श्री वंनसिंह श्रो	238 फ०	0.015
	श्री भादू भाग निवासी	325 फ०	0.005
6	खासका 9 श्री रामसिंह, हयालसिंह	1152	0.009
	श्री रामसिंह श्री बीरबलसिंह	419	0.008
7	खासका 8 श्री गजपालसिंह, देहर	396 फ०	0.020
	श्री सिंह श्री विरूपसिंह श्री		
8	खासका 12 श्री दलवीरसिंह श्री	89 फ०	0.011
	श्री वंनसिंह, श्री मंगलसिंह श्री शेरसिंह	90	0.008
	श्री देवसिंह श्री गोपालसिंह श्री	301	0.005
	श्री श्री	302	0.008
		303 फ०	0.005
		304 फ०	0.008
		305 फ०	0.005
		327 फ०	0.009
		601 फ०	0.005
		602 फ०	0.009
		603 फ०	0.008
		572 फ०	0.008
		569 फ०	0.011
		566 फ०	0.015
9	खासका 19 श्री मनोहरलाल श्री मनोहर -	1154 फ०	0.020
	श्री सिंह श्री आषाढसिंह श्री भोपालसिंह	1154 फ०	0.011
	श्री लाल श्री कंचन, श्री 15 (कुमार)	1147	0.015
	श्री श्री लाल श्री श्री श्री श्री	-	-
	योग		0.284 ए०

  
 क्षेत्र पंचायत कार्यालय कार्ड  
 वि० सं० २००० (कोली)

प्रधान ग्राम पंचायत कार्ड  
 नं० - Gansh  
 दि०  
 २००० ख० कर्णप्रयाग (कोली)

अतिरिक्त प्रमाणिक कार्ड  
 कर्णप्रयाग  
 कोली


क्र०सं०	भूमिधरों के नाम	खसरा नं०	अर्जित की जानी वाली भूमि कर क्षेत्रफल है० में
10	शंकर 52 श्री शुकालसिंह,	326 फ०	0.011
	रघुवीरसिंह, नन्दनसिंह 510	299 फ०	0.005
	दर्वानसिंह गजसिंह, नरे-फ-	297 फ०	0.011
	सिंह 510 भापालसिंह आदि	296	0.010
	नि० 218	293 फ०	0.020
		294 फ०	0.025
		291 फ०	0.005
		292 फ०	0.015
		276 फ०	0.009
		277 फ०	0.008
		410 फ०	0.035
		409 फ०	0.013
		613 फ०	0.011
		614 फ०	0.009
		615	0.006
		616 फ०	0.015
		1141 फ०	0.011
		1142 फ०	0.009
		1144 फ०	0.021
		1260	0.009
		1261 फ०	0.009
		1262 फ०	0.011
		1263 फ०	0.018
		1264 फ०	0.011
		1346 फ०	0.015
		1345 फ०	0.009
		1344 फ०	0.011
		1343 फ०	0.011
		1342 फ०	0.015
		1251 फ०	0.009
		1235 फ०	0.008
		1236 फ०	0.009
		1238 फ०	0.011
		1334 फ०	0.009



योग 0.414




क्र०सं०	भूमिधरों के नाम	खसरा नं०	अर्जित की जानी वाली भूमि कर क्षेत्रफल है० में
11	क्र०सं० 22 श्री रघुबीर सिंह, बीरे-इ-सिंह	230 फ०	0.015
	सिंह, श्री गुमान सिंह, पु०च०	299 फ०	0.011
	सिंह, जीत सिंह, श्री सुल्तान सिंह	239 फ०	0.009
	नि० ग्रा०		
12	क्र०सं० 26 श्री रोहन सिंह, श्री वचन सिंह	355 फ०	0.011
	श्री प्रभात सिंह, मोहन सिंह, ज्ञान सिंह	354 फ०	0.012
	गोपाल सिंह, विष्णु सिंह, श्री	392 फ०	0.025
	रमाल सिंह आदि नि० ग्रा०	407 फ०	0.015
		411	0.009
		350	0.010
		1162 फ०	0.021
		1161 फ०	0.015
13	क्र०सं० 20 श्री रघुबीर सिंह, बीरे-इ-सिंह	383 फ०	0.021
	श्री गुमान सिंह, पु०च० सिंह	384 फ०	0.050
	जीत सिंह, श्री सुल्तान सिंह	386 फ०	0.011
	मोहन सिंह, श्री रमाली, च०-इ-सिंह	403	0.018
	रघुबीर सिंह, श्री कानू, हुंवर	394	0.030
	सिंह, श्री बस्तावर सिंह आदि	406	0.030
	नि० ग्रा० 1		
14	क्र०सं० 15 श्री कलवत सिंह, रणजीत सिंह	444 फ०	0.015
	बीरे-इ-सिंह, सुशाला सिंह	446 फ०	0.018
	श्री बुद्धासी, लेली, श्री बेलमू	447 फ०	0.011
	आदि नि० ग्रा० 1	448	0.005
		449	0.015
		445	0.013
15	क्र०सं० 21 श्री मोहन सिंह, श्री रमाली	240	0.010
	सिंह, गोपाल सिंह, देव सिंह	241	0.015
	श्री च०-इ-सिंह, रघुबीर सिंह	-	-
	श्री कानू आदि नि० ग्रा० 1	-	-
	घोष		0.427 ए०



Gamar  
क्षेत्र पंचायत बगोली तहसील  
बि०सं० कर्णप्रयाग (बगोली)



क्रं०सं०	भूमिधरों के नाम	खसरा नं०	अर्जित की जानी वाली भूमि कर क्षेत्रफल है० में
16	जोबक श्री गव्वर सिंह, प्रेमसिंह,	610 फ०	0.005
	गोकार सिंह, पुठूर सिंह,	611	0.002
	मोहन सिंह श० फतेह सिंह	1160	0.020
	आदि नि० ग्रा०	1159 फ०	0.015
		1158	0.006
		1359	0.011
17	जोबक श्री तिलोत्त सिंह, मेहन सिंह	598	0.010
	गोवि-दल सिंह श० मोहन सिंह	598 फ०	0.009
	आदि नि० ग्रा०	599 फ०	0.011
18	जोबक श्री हर्षान सिंह, दयाल सिंह,	590	0.008
	गारवण सिंह श० धर्म सिंह	593 फ०	0.011
	अपतार सिंह श० गोवि-दल सिंह	594 फ०	0.020
	आदि नि० ग्रा०	1234 फ०	0.015
		1237 फ०	0.020
		1232 फ०	0.021
		1233 फ०	0.011
		1244 फ०	0.016
		1211	0.006
		1213 फ०	0.030
		1217 फ०	0.050
		1220 फ०	0.009
		1221	0.033
		1222 फ०	0.025
		1223 फ०	0.030
	1225 फ०	0.050	
	1349 फ०	0.050	
19	जोबक श्री ज्ञान सिंह श० जयसिंह,	385 फ०	0.020
	राज सिंह, ज्ञान सिंह धर्म सिंह	402	0.013
	श० फतेह सिंह आदि नि० ग्रा०	389	0.011
		391	0.020
		401	0.035
	400	0.015	



क्षेत्र पंचायत बजौली वाड  
 210-210 कर्णप्रयाग (बिभौली)



0.624

क्रं०सं०	भूमिधरों के नाम	खसरा नं०	अर्जित की जानी वाली भूमि कर क्षेत्रफल है० में
	ग्राम - गवनी		
1	खसरा नं० 1 श्री अमरसिंह शं. लुंगी	941	0.024
	नि० ग्रा०	940 फ०	0.015
2	खसरा नं० 42 श्री रामसिंह, रामसिंह,	942 फ०	0.003
	धनसिंह शं. फतेहसिंह,	973 फ०	0.015
	लक्ष्मणसिंह, भागसिंह, देवेन्द्र-	974 फ०	0.008
	सिंह शं. पानसिंह गोपालसिंह	971 फ०	0.006
	पुठरसिंह शं. अमरसिंह	972 फ०	0.008
	रुणसिंह, रुपासिंह, सुजानसिंह	570 फ०	0.015
	गोपालसिंह शं. मेहरबानसिंह	571 फ०	0.013
	आदि नि० ग्रा०	573	0.005
		572 फ०	0.009
		561	0.005
		562	0.004
3	खसरा नं० 13 श्री चन्दसिंह शं. उदयसिंह	828 फ०	0.010
	पुठरसिंह, राजेन्द्रसिंह,	827	0.015
	राजेन्द्रसिंह शं. दीवानसिंह	826 फ०	0.010
	मोहनसिंह शं. भवानसिंह	593	0.005
	आदि नि० ग्रा०	476	0.010
4	खसरा नं० 40 श्री रामलाल महावीर-	1007 फ०	0.025
	लाल शं. बचचीलाल, बालीराम	1008 फ०	0.020
	सुलेख, मोहनराम शं. पंचू	1001 फ०	0.009
	नन्दलाल, उदीलाल शं.	1002 फ०	0.015
	गोपाललाल दरपाल शं.	997 फ०	0.009
	मधनी धीरज शं. मधु	998 फ०	0.020
	नि० ग्रा०	999 फ०	0.003
		745 फ०	0.016
		746 फ०	0.013
		747	0.013
		748	0.008



थोप 0.331 80  
 क्षेत्र पंचायत बजोली  
 वि०स० कर्णप्रयाग (बिनीला)  
 [Signature]  
 [Official Stamp]

क्र०सं०	भूमिधरों के नाम	खसरा नं०	अर्जित की जानी वाली भूमि कर क्षेत्रफल है० में
		749 फी	०.००१
		724 फी	०.००३
		730 फी	०.००३
		731 फी	०.०३०
		732	०.०३४
		733 फी	०.०१३
		740	०.००६
		—	—
5	खा० ३९ सी ३६५ सिंह क्ष० आनंद 44 सिंह, गुमान सिंह क्ष० भरत सिंह आदि नि० ११७	1003	०.००८
6	खा० १० सी गोपाल सिंह क्ष० गव्वर सिंह, भरत सिंह, महावीर सिंह, हिर सिंह क्ष० च-ई सिंह, रघुवीर सिंह सुर-ई सिंह क्ष० दुलवा सिंह नि० ११७	836 फी 837 833 835 फी 834 फी	०.०३५ ०.००६ ०.०१० ०.०२५ ०.००१
7	खा० ३९ सी रामलाल, महावीर- लाल वाली, सुलदेव मोहन क्ष० पंचरू न-हीलाल क्ष० गोपाल, हरवाल क्ष० मुथनी, धरलाल क्ष० मेरु नि० ११७	797 फी 798 794 800 801 फी 804 805 806 फी 810 811 812 993 995 996 769	०.०१५ ०.००५ ०.००५ ०.०१५ ०.००३ ०.०१६ ०.०२६ ०.००१ ०.०१६ ०.०१३ ०.००८ ०.०१५ ०.०२० ०.०१० ०.०२५

०.३५५

*Memo*  
सदस्य  
क्षेत्र पंचायत कमोली काई  
बि० सं० ७७१ प्रयाग (कमोली)



क्रं०सं०	भूमिधरों के नाम	खसरा नं०	अर्जित की जानी वाली भूमि कर क्षेत्रफल है० में
		768 क	०.०18
		772 क	०.०20
		774 क	०.०20
		775 क	०.०15
		776	०.००3
8	खा० 28 श्री श्री सिंह, सुजानसिंह भगन सिंह 80 मेटर वानसिंह	938 939	०.००9 ०.०13
	नि० ग्रा० 1	—	—
9	खा० 7 श्री सुकर सिंह, सरोपसिंह 80 मंगल सिंह रणजीतसिंह	590 591	०.००5 ०.००6
	पृथ्वी सिंह, मुड्डू सिंह 80 आलमसिंह आदि नि० ग्रा०	—	—
10	खा० 18 श्री पुनपावरी वा० भूपालसिंह, भूपालसिंह 80 लाटसिंह, बलव-लसिंह 80 स्थानसिंह, हर-दसिंह 80 उमरावसिंह नि० ग्रा० 1	574 575 क 563 —	०.००3 ०.०15 ०.००8 —
11	खा० 25 श्री मानसिंह 80 शीतलसिंह, गोपालसिंह 80 गोवरसिंह आदि नि० ग्रा०	779 क 578 क	०.००5 ०.००9
		योग	०.144 80

Demot  
सदस्य  
क्षेत्र पंचायत कनोली दाई  
वि०स० कर्मप्रयाग (बि०सी)

