

Attachment-1.6

Annexure-I

FORM-I
(For Linear Projects)
Government Of Uttarakhand
Office of the District Collector, Chamoli

No.

Dated- 21/02/15

TO WHOMSOEVER IT MAY CONCERN

In compliance of the Ministry of Environment and Forests (MoEF), Government of India's letter No. 11-9/98-FG (pt) dated 3rd August 2009 wherein the MoEF issued guidelines on submission of evidence for having initiated and completed the process of settlement of rights under the Scheduled Tribes and Other Traditional Forest Dwellers (Recognition of Forest Rights) Act, 2006 ('FRA', for short) on the forest land proposed to be diverted for non-forest purposes read with MoEF's letter dated 5th February 2013 wherein MoEF issued certain relaxation in respect of linear projects, it is certified that 2.118 hectares of forest land proposed to be diverted in favor of Rural Development Department, Uttarakhand for Construction of Bagoli to Chula Motor road under PMGSY in Chamoli district falls within jurisdiction of Chula and Gawani villages in Karanprayag Tehsil.

It is further certified that:-

- (a) The complete process for identification and settlement of rights under the FRA has been carried out for the entire 2.118 hectares of forest area proposed for diversion. A copy of records of all consultations and meetings of the Forest Rights Committee (s), Gram Sabha(s), Sub-Division Level Committee(s) and the District Level Committee are enclosed as annexure 23, 23.1, 23.2 and 23.(A).
- (b) The diversion of Forest land for facilities managed by the Government as required under section 3 (2) of the FRA has been completed and the Gram Sabha(s) have given their consent to it.
- (c) The proposal does not involve recognized rights of Primitive Tribal Groups and Pre-agricultural communities.

Encl: As above

R
मिलाधिकारी
चमोली
District Magistrate – cum –
Chairman, District Level
Committee, Chamoli

Annexure -23-(A)

**Office of the District Collector,
District-Chamoli (Uttarakhand)**

Proceeding of the meeting of the District Level Committee constituted under Schedule Tribes & Other Traditional Forest Dwellers (Recognition of Rights) Act (FRA), 2006

A meeting of the District Level Committee of Chamoli District (Uttarakhand), constituted under FRA 2006 was held under the chairmanship of District Magistrate, Chamoli (Uttarakhand) on ...21/02/15... at 2:00 PM at Chamoli in which the application claiming rights in Chula and Gawani villages in Karanprayag Tehsil, area measuring 2.118 Hectares for the Construction of Bagoli to Chula Motor road in Chamoli of forest land under FRA, 2006 of the following applicant duly processed and recommended by the Sub-Division Level Committee of Karanprayag Tehsil were discussed to consider the same for admission by the District Level Committee.

After scrutiny of the documents and detailed discussions, no objection / claims were found to have been made and hence District Level Committee recommend the above case for diversion of the land for the said purpose.


जिलाधिकारी
चमोली
District Magistrate
Chamoli

“प्रपत्र-23-2”

परियोजना का नाम:- प्रधानमंत्री ग्राम सड़क योजना के अन्तर्गत बगोली-चूला मोटर मार्ग के निर्माण में प्रभावित होने वाली वन भूमि का ग्राम्य विकास विभाग को हस्तान्तरण।

कार्यालय उपजिलाधिकारी अनुसूचित जनजाति और परम्परागत वनवासी अधिनियम 2006 के तहत प्रमाण पत्र


उपखण्ड स्तरीय समिति- कर्णप्रयाग

उपखण्ड- कर्णप्रयाग/ परिक्षेत्र के अन्तर्गत बगोली-चूला मोटर मार्ग हेतु सिविल वन भूमि- 2.118 है० कुल 2.118 है० का ग्राम्य विकास विभाग प्रयोक्ता एजेन्सी के पक्ष में हस्तान्तरित किये जाने हेतु अनुसूचित जनजाति और अन्य परम्परागत वनवासी(वन अधिकारों की मान्यता) अधिनियम 2006 अन्तर्गत उपखण्ड स्तरीय समिति तहसील- बगोली/कर्णप्रयाग की दिनांक 31/12/2015 को सम्पन्न बैठक की कार्यवाही का विवरण।

अनुसूचित जनजाति और अन्य परम्परागत वन निवासी वन अधिकारों की मान्यता अधिनियम 2006 एवं नियम 2008 के अन्तर्गत उपखण्ड स्तरीय वन अधिकार समिति की बैठक श्री..... उपजिलाधिकारी एवं अध्यक्ष उपखण्ड स्तरीय वन अधिकार समिति की अध्यक्षता में आयोजित की गयी। बैठक में माननीय सदस्यों की उपस्थिति निम्नानुसार है-

1	श्री मती कुशम चौहान	उपजिलाधिकारी	अध्यक्ष
2	श्री सुरेन्द्र लाल	उपप्रभागीय वनाधिकारी/ वन क्षेत्राधिकारी	सदस्य
3	श्री मोहन सिंह भण्डारी	सहा० समाज कल्याण अधिकारी	सदस्य/ सचिव
4	श्री देवेन्द्र कुमार	बी०डी०सी० क्षेत्र पंचायत	सदस्य

उपखण्ड सचिव द्वारा माननीय सदस्यों का बैठक में स्वागत करते हुए उपजिलाधिकारी की अनुमति से बैठक की कार्यवाही प्रारम्भ की गई। माननीय सदस्यों को अवगत कराया गया कि बगोली-चूला मोटर मार्ग परियोजना हेतु 2.118 है० भूमि ग्राम्य विकास विभाग प्रयोक्ता एजेन्सी के पक्ष में हस्तान्तरित किये जाने हेतु प्रस्ताव माननीय सदस्य के समक्ष रखा गया। ग्राम सभा के अन्तर्गत वनाधिकार का कोई मामला लम्बित नहीं है। भूमि का सम्बन्धित ग्राम सभा द्वारा सर्वसम्मति से पारित प्रस्ताव के आधार पर सार्वजनिक उपयोग हेतु प्रत्यावर्तन की अनुशंसा की गई है।


क्षेत्र पंचायत बगोली वार्ड
वि०ख० कर्णप्रयाग (बगोली)

(2)

सम्बन्धित उप प्रमागीय वनाधिकारी, बद्दीनाथ वन प्रभाग (गोपेश्वर) द्वारा अनुसूचित जनजाति एवं परम्परागत वन निवासी (वन अधिकारों की मान्यता) अधिनियम 2006 एवं तत्सम्बन्धी नियम 2 के प्राविधानों को स्पष्ट करते हुए जानकारी से माननीय सदस्यों को अवगत कराया कि अधिनियम 2006 के अन्तर्गत किसी भी दावेदार का दावा/ आवेदन पत्र प्रस्तुत नहीं किया है। इस सम्बन्ध में ग्राम समा/ पंचायत द्वारा अनापत्ति जारी की जा चुकी है। अतः प्रकरण उपखण्ड स्तरीय वन अधिकार समिति द्वारा अनापत्ति जारी की जा सकती है। बगोली-चूला मोटर मार्ग परियोजना के निर्माण हेतु 2.118 है० वन भूमि ग्राम्य विकास विभाग प्रयोक्ता एजेन्सी को जनहित में सक्षम प्राधिकारी से अनुमति प्राप्त कर प्रत्यावर्तित किये जाने पर सहमति व्यक्त की गयी।

उपजिलाधिकारी/ अध्यक्ष
उपखण्ड स्तरीय वन अधिकार समिति
तहसील- कर्णप्रयाग
जनपद- चमोली।

प्रतिलिपि - जिलाधिकारी महोदय, चमोली को सूचनार्थ एवं आवश्यक कार्यवाही हेतु।

उपजिलाधिकारी/ अध्यक्ष
उपखण्ड स्तरीय वन अधिकार समिति
तहसील- कर्णप्रयाग
जनपद- चमोली।

परियोजना का नाम:- प्रधानमंत्री ग्राम सड़क योजना के अन्तर्गत ~~बोगोली~~ - ~~चूलमोटर~~ मार्ग के निर्माण में प्रभावित होने वाली वन भूमि का ग्राम्य विकास विभाग को हस्तान्तरण।
दिनांक 21-12-14 उपखण्ड स्तरीय समिति की सम्पन्न बैठक की उपस्थिति।

जनपद- चमोली।

1	श्रीमती कुशम चौहान	उपजिलाधिकारी	अध्यक्ष	ह0
2	श्री- सुरेश्वरलाल	उपप्रभागीय वनाधिकारी/ वन क्षेत्रधिकारी	सदस्य	उप जिलाधिकारी
3	श्री मोहनलाल शर्मा	सहा0 समाज कल्याण अधिकारी	सदस्य / सचिव	उप प्रभागीय वनाधिकारी
4	श्रीमद्विजयलाल शर्मा	बी0डी0सी0 क्षेत्र पंचायत	सदस्य	गौचर उप वन प्रभाग
5	श्रीमद्विजयलाल शर्मा	" " " " "	सदस्य	
6	श्री देवेन्द्र कुमार	बी0डी0सी0 क्षेत्र पंचायत	सदस्य	
7	श्रीमती सुशीला देवी	" " " " "	"	

उप जिलाधिकारी
उप प्रभागीय वनाधिकारी
गौचर उप वन प्रभाग
बी0डी0सी0 क्षेत्र पंचायत
चमोली

प्रपत्र-23

परियोजना का नाम:- प्रधानमंत्री ग्राम सड़क योजना के अन्तर्गत बगोली-चूला मोटर मार्ग के निर्माण में प्रभावित होने वाली वन भूमि का ग्राम्य विकास विभाग को हस्तान्तरण।

वन अधिकार अधिनियम 2006 के अन्तर्गत अनापत्ति प्रमाण पत्र

ग्राम पंचायत का नाम:- चूला

तहसील कर्णप्रयाग, जनपद - चमोली।

अनापत्ति प्रमाण पत्र

जनपद चमोली उत्तराखण्ड में ~~बगोली~~ चूला मोटर मार्ग परियोजना के निर्माण हेतु सिविल वन भूमि- 2.118 है० कुल 2.118 है० का ग्राम्य विकास विभाग/ संख्या के पक्ष में भारत सरकार, पर्यावरण एवं वन मंत्रालय द्वारा प्रत्यावर्तित करने हेतु आवेदन प्रस्तुत किया गया।

उक्त प्रकरण के विषय में ग्राम पंचायत चूला द्वारा दिनांक 23/12/2014 को सम्पन्न ग्राम सभा/ ग्राम पंचायत की बैठक में प्रयोक्ता एजेन्सी द्वारा आवेदित वन भूमि के संबंध में अनापत्ति प्रमाण पत्र निर्गत करने हेतु विस्तृत चर्चा की गई। यह कि वन अधिकार अधिनियम 2006 के प्राविधानों के तहत आवेदित वन भूमि में आदिवासी अथवा किसी गैर आदिवासी का कब्जा/ कृषि कार्य है अथवा नहीं। उपस्थित सभी ग्रामवासियों द्वारा स्पष्ट किया गया कि उक्त वनभूमि में किसी भी आदिवासी अथवा गैर आदिवासी का कब्जा/ कृषि कार्य नहीं किया जा रहा है। इसके अतिरिक्त परियोजना के निर्माण हेतु आवेदित वन भूमि पर ग्रामवासियों के परम्परागत अधिकारों का हनन नहीं हो रहा है।



चर्चा के उपरान्त ग्रामसभा द्वारा सर्वसम्पत्ति से निर्णय लिया गया/ प्रस्ताव पारित किया गया कि ग्राम चूला के ग्रामवासियों को उक्त वन भूमि 2.118 है० प्रयोक्ता एजेन्सी को परियोजना के निर्माण हेतु दिये जाने पर कोई आपत्ति नहीं है।

ह०/
ग्राम सचिव



अध्यक्ष
क्षेत्र पंचायत बगोली ज०
वि०अ० कर्णप्रयाग (चमोली)

नोट:- यदि किसी आदिवासी अथवा वनवासी की निजी भूमि प्रभावित हो रही है तो तदनुसार उसका विवरण उक्त प्रपत्र में दिया जाय। उक्त प्रपत्र प्रयोक्ता एजेन्सी के द्वारा प्राप्त कर प्रस्ताव के साथ संलग्न किया जाना है।

ग्राम सभा	ग्राम सभा
1	2
गबनी	चूला
	
	

सचिव
 क्षेत्र संघायत बजोली राड
 वि०अ० कर्णप्रयाग (समाली)

प्रपत्र- 23.1

दिनांक 23/01/2014 को ग्राम सभा की सम्पन्न बैठक की उपस्थिति।

ग्राम पंचायत का नाम:- दूला

क.सं.	ग्रामसभा में उपस्थित वरिष्ठ ग्राम वासियों के नाम	हस्ताक्षर
1	दरवामा सिंह	दरवामा सिंह
2	बिराली देवी	
3	दशना सिंह	दशना सिंह
4	माका सिंह	माका सिंह
5	अवलारा सिंह	अवलारा सिंह
6	जोता सिंह	जोता सिंह
7	शैपडा सिंह	
8	अवलारा सिंह	
9	अबला सिंह	
10	जरेन्द्रा सिंह	जरेन्द्रा सिंह
11	अवलारा सिंह	अवलारा सिंह
12	हयाला सिंह	हयाला सिंह
13	महेन्द्रा सिंह	महेन्द्रा सिंह
14	गंगा देवी	गंगा देवी
15	दशना सिंह	D.S. Datta
16	दशना सिंह	Datta
17	गजोरा सिंह	Gajora
18	जरेन्द्रा सिंह	Jarendera
19	जरेन्द्रा सिंह	Narley
20	मगना सिंह	Magna
21	राजेंद्रा सिंह	Rajendra
22	दशना सिंह	Datta
23	किशोर सिंह	Kishore
24	मजरा सिंह	Majra
25	गोविन्द सिंह	Govind
26	कमला देवी	कमला देवी

सदस्य
 क्षेत्र पंचायत बजोली वार्ड
 वि०सं० कर्णप्रयाग (समोली)



प्रपत्र- 23.1

दिनांक 23/12/2014 को ग्राम समा की सम्पन्न बैठक की उपस्थिति।

ग्राम पंचायत का नाम:- कूला

क.सं.	ग्रामसमा में उपस्थित वरिष्ठ ग्राम वासियों के नाम	हस्ताक्षर
27	गजपालसिंह	गजपालसिंह
28	राजेंद्रसिंह	राजेंद्रसिंह
29	शिषुपालसिंह	शिषुपालसिंह
30	सुरेंद्रसिंह	सुरेंद्रसिंह
31	शानसिंह	शानसिंह
32	राजपालसिंह	राजपालसिंह
33	शानसिंह	शानसिंह
34	पुत्रबोरसिंह	पुत्रबोरसिंह
35	दिगम्बरसिंह	दिगम्बरसिंह
36	चन्द्रसिंह	चन्द्रसिंह
37	मणेश देवी	मणेश देवी
38	रघुशालासिंह	रघुशालासिंह
39	हमालसिंह	हमालसिंह
40	पुष्करसिंह	पुष्करसिंह
41	मुपाली लाल	मुपाली लाल
42	मणेशी लाल	मणेशी लाल
43	शम्भूरसिंह	शम्भूरसिंह
44	हिममलसिंह	हिममलसिंह
45	प्रतापसिंह	प्रतापसिंह
46	मन्वरसिंह	मन्वरसिंह
47	शोहनसिंह	शोहनसिंह
48	विप्रासिंह	विप्रासिंह
49	मजोजसिंह	मजोजसिंह
50	विजेंद्र लाल (देवेन्द्र कुमार)	विजेंद्र लाल
51	कमला लाल	कमला लाल
52	कुन्दी लाल	कुन्दी लाल

सदस्य
 क्षेत्र पंचायत कानोनी कड
 वि०स० कर्णप्रयाग (सरोही)



प्रपत्र-23

परियोजना का नाम:- प्रधानमंत्री ग्राम सड़क योजना के अन्तर्गत बगोली-चूला मोटर मार्ग के निर्माण में प्रभावित होने वाली वन भूमि का ग्राम्य विकास विभाग को हस्तान्तरण।

वन अधिकार अधिनियम 2006 के अन्तर्गत अनापत्ति प्रमाण पत्र

ग्राम पंचायत का नाम:-

तहसील कर्णप्रयाग, जनपद - चमोली।

अनापत्ति प्रमाण पत्र


जनपद चमोली उत्तराखण्ड में ~~बगोली-चूला~~ मोटर मार्ग परियोजना के निर्माण हेतु सिविल वन भूमि- 2.118 है० कुल 2.118 है० का ग्राम्य विकास विभाग/ संख्या के पक्ष में भारत सरकार, पर्यावरण एवं वन मंत्रालय द्वारा प्रत्यावर्तित करने हेतु आवेदन प्रस्तुत किया गया।

उक्त प्रकरण के विषय में ग्राम पंचायत ~~गबोली~~ द्वारा दिनांक 23/12/2014 को सम्पन्न ग्राम सभा/ ग्राम पंचायत की बैठक में प्रयोक्ता एजेन्सी द्वारा आवेदित वन भूमि के संबंध में अनापत्ति प्रमाण पत्र निर्गत करने हेतु विस्तृत चर्चा की गई। यह कि वन अधिकार अधिनियम 2006 के प्राविधानों के तहत आवेदित वन भूमि में आदिवासी अथवा किसी गैर आदिवासी का कब्जा/ कृषि कार्य है अथवा नहीं। उपस्थित सभी ग्रामवासियों द्वारा स्पष्ट किया गया कि उक्त वनभूमि में किसी भी आदिवासी अथवा गैर आदिवासी का कब्जा/ कृषि कार्य नहीं किया जा रहा है। इसके अतिरिक्त परियोजना के निर्माण हेतु आवेदित वन भूमि पर ग्रामवासियों के परम्परागत अधिकारों का हनन नहीं हो रहा है।

चर्चा के उपरान्त ग्रामसभा द्वारा सर्वसम्पत्ति से निर्णय लिया गया/ प्रस्ताव पारित किया गया कि ग्राम ~~गबोली~~ के ग्रामवासियों को उक्त वन भूमि 2.118 है० प्रयोक्ता एजेन्सी को परियोजना के निर्माण हेतु दिये जाने पर कोई आपत्ति नहीं है।

ह०/

ग्राम सचिव


 क्षेत्र पंचायत बगोली तहसील
 दि०स० कर्णप्रयाग (चमोली)

नोट:- यदि किसी आदिवासी अथवा वनवासी की निजी भूमि प्रभावित हो रही है तो तदनुसार उसका विवरण उक्त प्रपत्र में दिया जाय। उक्त प्रपत्र प्रयोक्ता एजेन्सी के द्वारा प्राप्त कर प्रस्ताव के साथ संलग्न किया जाना है।



प्रपत्र- 23.1

दिनांक 23/12/2014 को ग्राम सभा की सम्पन्न बैठक की उपस्थिति।
ग्राम पंचायत का नाम:- जबनी

क.सं.	ग्रामसभा में उपस्थित वरिष्ठ ग्राम वासियों के नाम	हस्ताक्षर
1-	शकुन्तला देवी	शकुन्तला देवी
2-	सावित्री देवी	सावित्री देवी
3-	राजेन्द्र सिंह	Rajendra
4-	गजे सिंह	गजे सिंह
5-	मनवीर सिंह	
6-	विकेन्द्र सिंह	विकेन्द्र सिंह
7-	इसराथी देवी	इसराथी देवी
8-	कुंवर सिंह	कुंवर सिंह
9-	वकाभन सिंह	वकाभन सिंह
10-	धूमा देवी	
11-	राम सिंह	Ram. Singh
12-	धन सिंह	धन सिंह
13-	जमन सिंह	जमन सिंह
14-	मण सिंह	मण सिंह
15-	शौधी देवी	शौधी देवी
16-	मिशोर सिंह	Mishor
17-	नरेन्द्र सिंह	Narendra
18-	मगनी देवी	मगनी देवी
19-	गौरी देवी	गौरी देवी
20-	कुन्ती देवी	कुन्ती देवी
21-	दीरा सिंह	दीरा सिंह
22-	पद्म सिंह	P. S. Reddy
23-	सुरेन्द्र सिंह	सुरेन्द्र सिंह
24-	देवेन्द्र सिंह	देवेन्द्र सिंह
25-	हरेन्द्र सिंह	H.S. Reddy
26-	वलकन्द सिंह	

अध्यापक
ग्राम पंचायत जबनी वाड
बि०स०० कर्मप्रयाग (हमोली)



