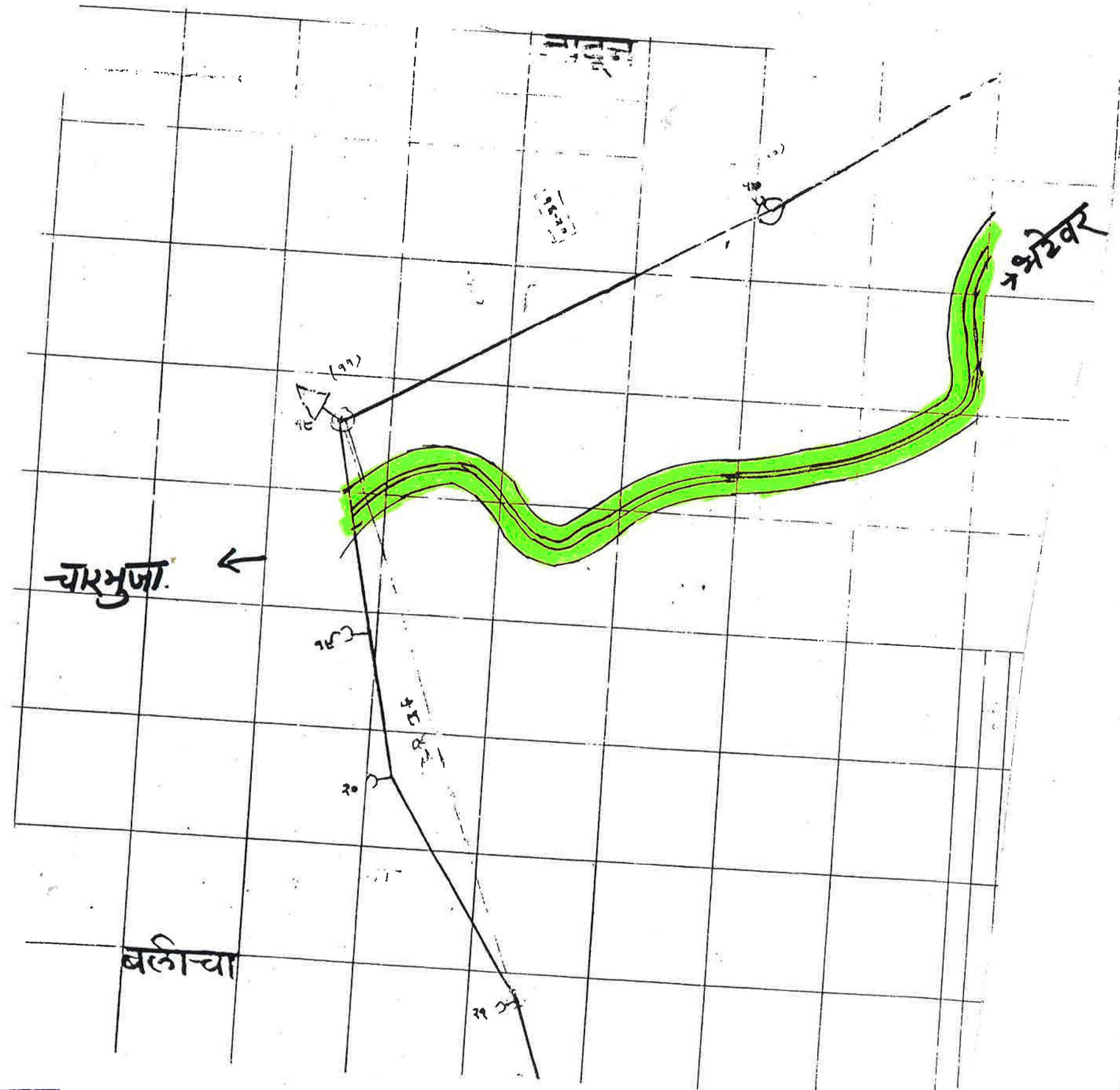


Legend

- Road Alignment in Forest Area
- Road Alignment in Non Forest Area


 अधीक्षक अभियन्ता
 सा.नि.वि. रा.रा. मार्ग खण्ड-उदयपुर


Pg-4



Legend



Road Alignment in Forest Area

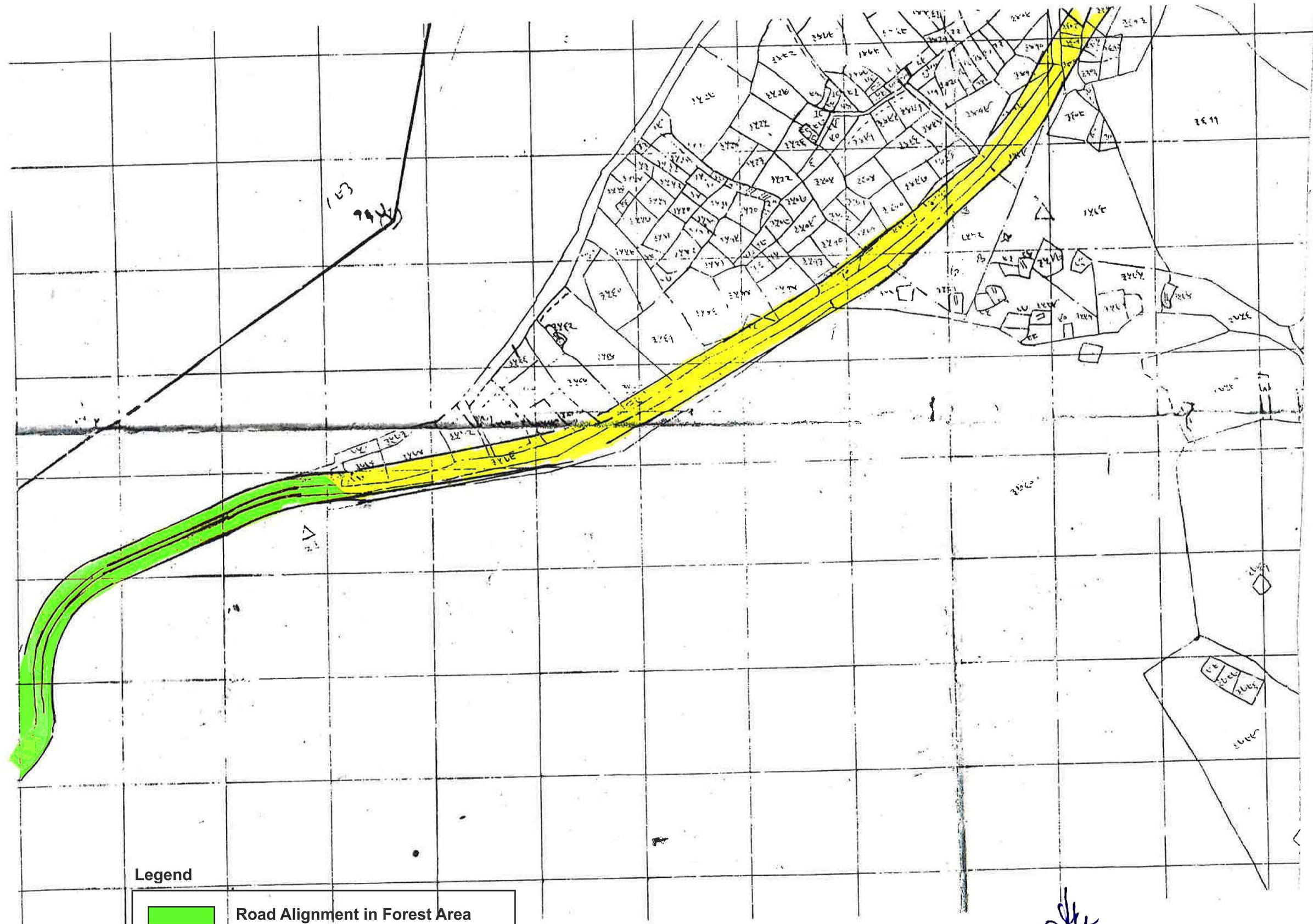


Road Alignment in Non Forest Area

चरभुजा ←

अधिसूचना अभियन्ता
सा.नि.वि. रा.रा. मार्ग खण्ड-उदयपुर

भटेवर →
Pg-5



Legend

	Road Alignment in Forest Area
	Road Alignment in Non Forest Area

चारभुजा ←

अधिसूचना अभियन्ता
सानि.वि. रा.रा. मार्ग खण्ड-उदयपुर

→ मटेवर

खसरा नक्शा एंव जमाबंदी(प्रतिलिपि)

दिनांक : 07/03/2022 03:05:22

जिला : राजसमन्द

तहसील : खमनोर


भू. अ. नि. क्षेत्र : खमनोर

पटवारी हल्का : खमनोर

ग्राम : खमनौर



3760



3291

Scale 1:500

खसरा संख्या :3291 क्षेत्रफल : 19.7641

खाता संख्या : 1108पुराना खाता संख्या :979

भूमि किस्म[क्षेत्रफल लगान]:

1.) वन विभाग हिस्सा- पूर्ण विभागीय खाते

सक्षम अधिकारी के हस्ताक्षर एंव सील

नोट :-

१. यह प्रपत्र केवल प्रार्थी की जानकारी के लिए है।

२. इसका उपयोग किसी भी न्यायालय में साक्ष्य के रूप में नहीं किया जा सकता है।

३. प्रविष्टियों में संशोधन/सत्यापित प्रतिलिपि हेतु सम्बंधित जिला/तहसील कार्यालय में संपर्क करें।

: ॥


अधिसूचना अभियन्ता
सा.नि.वि. रा.रा. मार्ग खण्ड-सदयपुर

खसरा नक्शा एवं जमाबंदी(प्रतिलिपि)

दिनांक : 07/03/2022 03:11:31

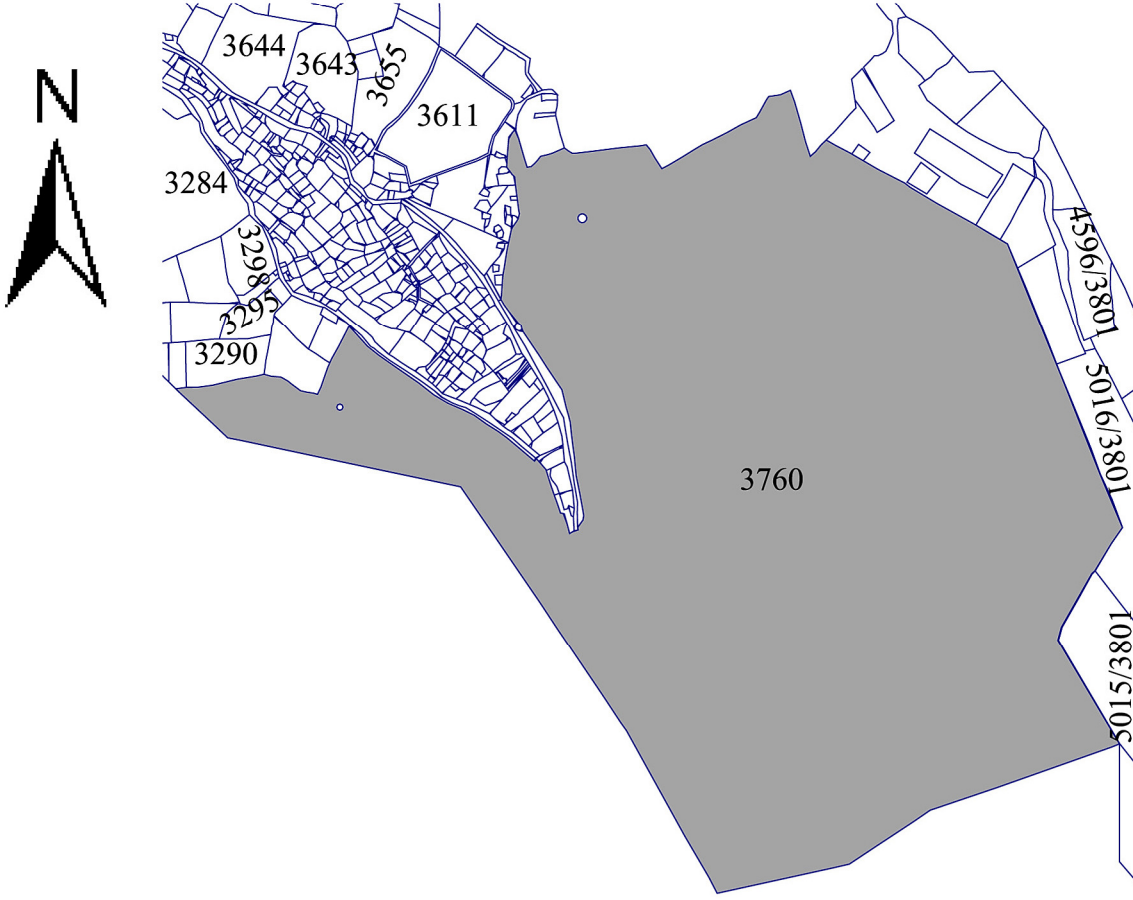
जिला : राजसमन्द

तहसील : खमनोर

भू. अ. नि. क्षेत्र : खमनोर

पटवारी हल्का : खमनोर

ग्राम : खमनौर



Scale 1:17000

खसरा संख्या :3760 क्षेत्रफल : 168.6337

खाता संख्या : 1108पुराना खाता संख्या :979

भूमि किस्म[क्षेत्रफल लगान]:

1.) वन विभाग हिस्सा- पूर्ण विभागीय खाते

सक्षम अधिकारी के हस्ताक्षर एवं सील

नोट :-

१. यह प्रपत्र केवल प्रार्थी की जानकारी के लिए है।

२. इसका उपयोग किसी भी न्यायालय में साक्ष्य के रूप में नहीं किया जा सकता है।

३. प्रविष्टियों में संशोधन/सत्यापित प्रतिलिपि हेतु सम्बंधित जिला/तहसील कार्यालय में संपर्क करें।

: II


अधिसूचना अभियन्ता
सा.नि.वि. रा.रा. मार्ग खण्ड-रुदयपुर

खसरा नक्शा एंव जमाबंदी(प्रतिलिपि)

दिनांक : 07/03/2022 03:15:58

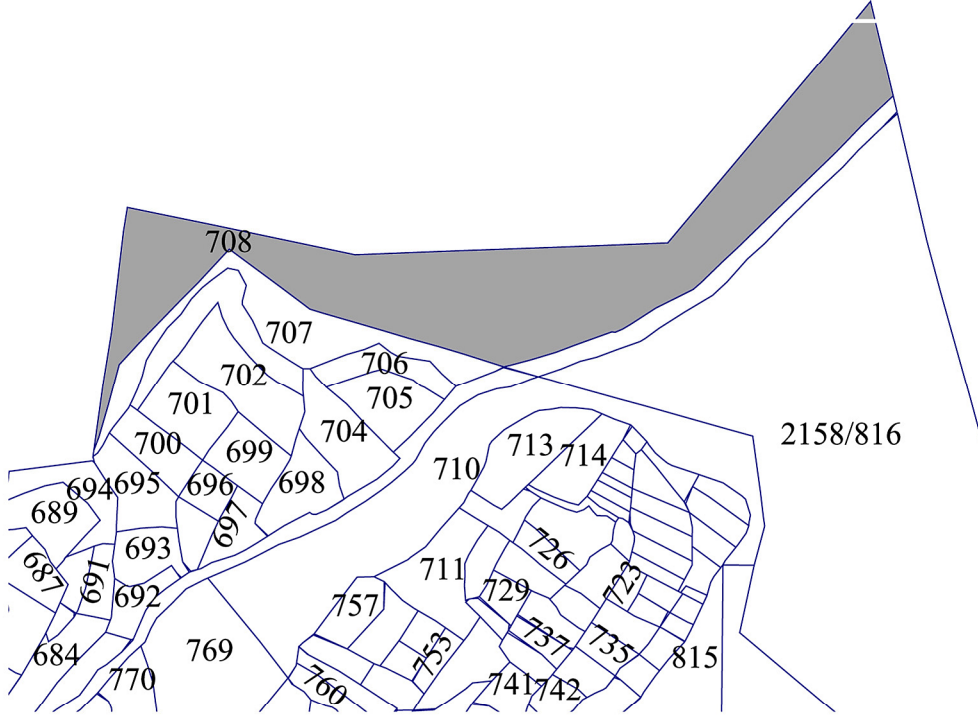
जिला : राजसमन्द

तहसील : खमनोर

भू. अ. नि. क्षेत्र : खमनोर

पटवारी हल्का : उनवास

ग्राम : बलिचा



Scale 1:5000

खसरा संख्या :708 क्षेत्रफल : 2.9463 खाता संख्या : 227पुराना खाता संख्या :196

भूमि किस्म[क्षेत्रफल लगान]: म.बीड़ [2.9463, 2.33]

1.) वन विभाग वनखण्ड हल्दीघाटी हिस्सा- पूर्ण विभागीय खाते

सक्षम अधिकारी के हस्ताक्षर एंव सील

- नोट :-
1. यह प्रपत्र केवल प्रार्थी की जानकारी के लिए है।
 2. इसका उपयोग किसी भी न्यायालय में साक्ष्य के रूप में नहीं किया जा सकता है।
 3. प्रविष्टियों में संशोधन/सत्यापित प्रतिलिपि हेतु सम्बंधित जिला/तहसील कार्यालय में संपर्क करें।

: ||


 अधिष्ठाता अभियन्ता
 सा.नि.वि. रा.रा. मार्ग खण्ड-उदयपुर

खसरा नक्शा एंव जमाबंदी(प्रतिलिपि)

दिनांक : 07/03/2022 03:15:58

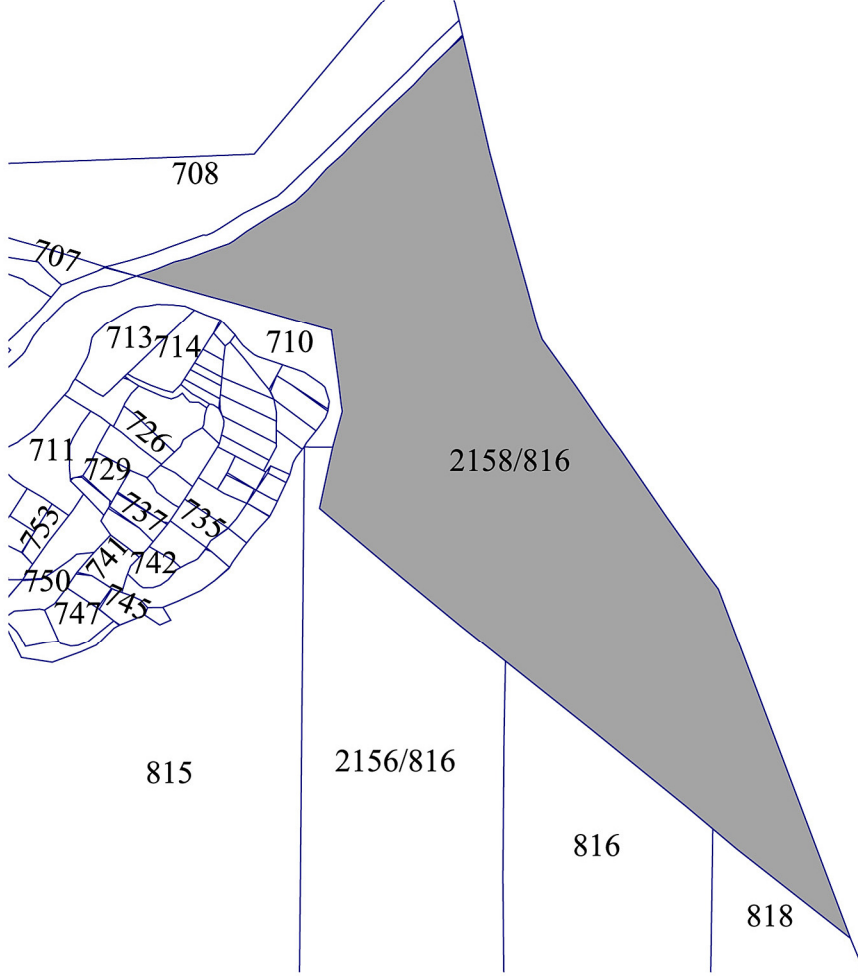
जिला : राजसमन्द

तहसील : खमनोर

भू. अ. नि. क्षेत्र : खमनोर

पटवारी हल्का : उनवास

ग्राम : बलिचा



Scale 1:5500

खसरा संख्या :2158/816 क्षेत्रफल : 9.6987

खाता संख्या : 227पुराना खाता संख्या :196

भूमि किस्म[क्षेत्रफल लगान]: म.बीड़ [9.6987, 7.67]

1.) वन विभाग वनखण्ड हल्दीघाटी हिस्सा- पूर्ण विभागीय खाते

सक्षम अधिकारी के हस्ताक्षर एंव सील

नोट :-

- यह प्रपत्र केवल प्रार्थी की जानकारी के लिए है।
- इसका उपयोग किसी भी न्यायालय में साक्ष्य के रूप में नहीं किया जा सकता है।
- प्रविष्टियों में संशोधन/सत्यापित प्रतिलिपि हेतु सम्बंधित जिला/तहसील कार्यालय में संपर्क करें।

: ||

अधिसूची अभियन्ता
सा.नि.वि. रा.रा. मार्ग खण्ड-उदयपुर