

प्रेमलता

बुढ़लाकोटी

प्रधान

ग्राम पंचायत बुढ़लाकोट,
वि० ख० बेतालघाट, जिला-नैनीताल-

जय श्री ब्रह्म बू

निवास :

ग्राम- पंगूठ, नैनीताल

मोबा० : ~~9639869308~~

9639869308

दिनांक.....

प्रमाण पत्र

प्रस्तावित पंगूठ वैदल मार्ग निर्माण श्री दिनेश चन्द्र बुढ़लाकोटी S/o स्व श्री भुवन चन्द्र बुढ़लाकोटी ग्राम व पो० औ० पंगूठ बुढ़लाकोट नैनीताल जिनका E mail id dinesh_bullakoti@^{yahoo.com} है, को ऑन लाइन प्रक्रिया के लिए मनोनीत किया गया है।



[Handwritten signature]
20/2/15

विषय सूची

1

क्र०सं०	प्रपत्र	पृष्ठ संख्या
1	प्रतिवेदन	3
2	परियोजना की वित्तीय एवं प्रशासनिक स्वीकृति	
3	भारत सरकार के प्रपत्र	8-10
4	संयुक्त निरीक्षण रिपोर्ट	11
5	प्रभावित वन भूमि का लैण्ड शैड्यूल	12
6	प्रभावित वृक्षों की सूची एवं वृक्षों की मूल्य सूची	13
7	बांज प्रजाति के वृक्षों के पातन का प्रमाण-पत्र	18
8	राष्ट्रीय पार्क/वन्य जीव अभ्यारण्य सम्बन्धी प्रमाण-पत्र	19
9	प्रस्तावित परियोजना का 1:50,000 के पैमाने का मानचित्र	14-15
10	क्षतिपूरक वृक्षारोपण का मानचित्र एवं योजना	-
11	क्षतिपूरक वृक्षारोपण स्थल उपयुक्तता प्रमाण-पत्र	20
12	परियोजना का बार चार्ट	21
13	रिक्त पड़े स्थान पर उचित वृक्षारोपण प्रमाण-पत्र	22
14	प्रस्तावित परियोजना से वृक्ष प्रभावित न होने की दशा में प्रभागीय वनाधिकारी का प्रमाण-पत्र	24
15	प्रस्तावित परियोजना से प्रभावित वृक्षों की दस गुनी संख्या में वृक्षारोपण करने सम्बन्धी प्रमाण-पत्र 100 वृक्षों की वृक्षारोपण योजना	25
16	आम सभा का प्रमाण-पत्र	27
17	परियोजना की लम्बाई चौड़ाई प्रमाण-पत्र	28
18	वैकल्पिक समरेखणों के निरस्त किये जाने का प्रमाण-पत्र	29
19	परियोजना का कार्य प्रारम्भ न होने का प्रमाण-पत्र	30
20	भू-वैज्ञानिक की आख्या	31-33
21	भू-वैज्ञानिक/जिला टास्क फोर्स की संस्तुतियों का अनुपालन किये जाने का प्रमाण-पत्र	34
22	टास्क फोर्स की संस्तुतियों का मान्य होने का प्रमाण-पत्र	35-36
23	वन्य जीव/वनस्पतियों को क्षति न पहुँचाये जाने का प्रमाण-पत्र	37
24	अन्य कोई वैकल्पिक भूमि उपलब्ध न होने व वन भूमि की माँग न्यूनतम होने का प्रमाण-पत्र	38
25	धार्मिक/पौराणिक/ऐतिहासिक महत्व के स्थल न होने का प्रमाण-पत्र	39
26	लाभान्वित होने वाले ग्रामों/परिवारों/जनसंख्या के सम्बन्ध में प्रमाण-पत्र	40
27	दुग्ने अवनत वन भूमि पर क्षतिपूरक वृक्षारोपण की धनराशि जमा कराये जाने का प्रमाण-पत्र	41
28	पर्यावरणीय स्वीकृति प्राप्त करने के सम्बन्ध में प्रमाण-पत्र	42
29	वन भूमि के मूल्य का प्रमाण-पत्र	
30	एन0पी0वी0 जमा कराये जाने का प्रमाण-पत्र	43
31	लागत लाभ विश्लेषण प्रमाण-पत्र	44-45
32	प्रस्तावित स्थल, स्थल विशिष्ट होने अथवा न होने का प्रमाण-पत्र	46
33	परियोजना के निर्माण से उत्पादित मलवा निस्तारण की योजना	47-52
34	मानक शर्तें मान्य होने का प्रमाण-पत्र	53
35	आर0सी0सी0 पिलरों के सीमांकन का प्रांकलन एवं देय धनराशि का प्रमाण-पत्र	54-55
36	लीज अवधि का प्रमाण-पत्र	56
37	जल विद्युत परियोजना हेतु कैचमेन्ट ट्रीटमेन्ट प्लान	-
38	प्रस्तावित परियोजना का लेआउट प्लान एवं मदवार विवरण	-
40	पूर्व निर्मित मोटर मार्ग से आगे मार्ग निर्माण किये जाने का प्रमाण-पत्र	-
39	परियोजना से सम्बन्धित अन्य सूचनायें	-

कार्यालय मुख्य विकास अधिकारी नैनीताल।
पत्रांक २५१५ / विविध / 2013.14 दिनांक 29 अक्टूबर 2013

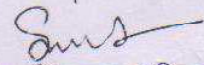
सेवा में,

प्रभागीय वनाधिकारी
वन प्रभाग,
नैनीताल।

महोदय,

श्री दिनेश चन्द्र बुढलाकोटी, पूर्व ग्राम प्रधान-पंगोट, बुदलाकोट पोस्ट-पंगोट, विकास खण्ड-बेतालघाट (नैनीताल) द्वारा ग्राम-पंगोट में पैदल मार्ग का निर्माण के संबंध में प्रस्ताव गठित कर अधोहस्ताक्षरी को प्रस्तुत किया है जिसे संलग्न कर आवश्यक कार्यवाही हेतु प्रेषित किया जा रहा है।

संलग्न:-उक्तानुसार


मुख्य विकास अधिकारी,
नैनीताल।

प्रतिलिपि:- श्री दिनेश चन्द्र बुढलाकोटी, पूर्व ग्राम प्रधान-पंगोट, बुदलाकोट पोस्ट-पंगोट, विकास खण्ड-बेतालघाट (नैनीताल) को सूचनार्थ प्रेषित।

मुख्य विकास अधिकारी,
नैनीताल।

परियोजना का नाम:- पंगोठ ग्रामीण पैदल मार्ग का निर्माण

प्रतिवेदन

(परियोजना के सम्बन्ध में संक्षिप्त विवरण)

ग्राम ^{जनपद} पंगोठ तैनीताल - पंगोठ - धुधुवान जोट मार्ग पर स्थित है। गाँव के मुख्य हिस्से, जिनमें 15 परिवार हैं इस जोट मार्ग से बाँधते हैं। पहली दृष्टि देने से मुख्य मार्ग से ग्रामीणों के विकास तक स्वच्छ चढ़ाई व रास्ता स्थापित होने से बच्चों व वृद्ध व्यक्तियों को आवागमन में असुविधा होती है। इस असुविधा से इन व्यक्तियों को चोटिल होने की सम्भावनापें बनी रहती है। मुख्य मार्ग से ग्रामीण पैदल मार्ग बनने से ग्रामीणों को आवागमन में काफी सुविधा होगी।

अतः ग्राम पंचायत कुफलकोट (पंगोठ) ग्रामीण पैदल मार्ग (मुख्य सड़क से गाँव के धौ के लिये) के निर्माण के लिये सक्षम माध्यम से अनुमति प्राप्त करने के लिये प्रस्ताव पालित करी है।



परियोजना का नाम:- पंगोठ ग्रामीण पैदल मार्ग का निर्माण

प्रस्तावित परियोजना की प्रशासनिक एवं वित्तीय स्वीकृति का शासनादेश

परियोजना का नाम:- पंगोठ ग्रामीण पैदल मार्ग का निर्माण -
(Self Funded)



परिशिष्ट

(देखिय नियम-6)

राज्य सरकारों तथा अन्य प्राधिकारियों द्वारा प्रस्तावों की
धारा-2 के अन्तर्गत पूर्व अनुमति लेने का फार्म

भाग-1

(प्रयोक्ता एजेन्सी द्वारा भरे जाने के लिए)

परियोजना विवरण :-

पंगोट ग्रामीण पैदल मार्ग का निर्माण

1.

क) अपेक्षित वन भूमि के लिए प्रस्ताव
/परियोजना/स्कीम का संक्षिप्त
विवरण।

पंगोट ग्रामीण पैदल मार्ग का निर्माण

ख) 1:50,000 स्केल मैप पर वन भूमि
और उसके आस-पास के वनों की
सीमाओं को दर्शाने वाला मैप।

संलग्न हैं।

ग) परियोजना की लागत।

2.00 लाख

घ) वन क्षेत्र में परियोजना स्थापित करने
का औचित्य।

अन्य कोई भूमि उपलब्ध न होने के कारण
आरक्षित वन भूमि का चयन किया गया।

ड.) लागत लाभ विश्लेषण (संलग्न किये
जानेके लिए)

संलग्न हैं

च) रोजगार जिनके पैदा होने की
संभावना है।

स्थानीय लोगो को रोजगार प्राप्त होगा।

2. कुल अपेक्षित भूमि का उद्देश्यवार
विवरण:

3. परियोजना के कारण लोगों को हटाने का
विवरण, यदि कोई है

रिक्त।

4. क) परिवारों की संख्या

रिक्त।

5. ख) अनुसूचित जाति/जनजाति के

रिक्त।

परिवारों की संख्या

6. ग) पुर्नवास योजना (संलग्न किये जाने
के लिए)

रिक्त।

-2-

7. क्या पर्यावरण (संरक्षण) अधिनियम, 1986 के अन्तर्गत मन्जूरी आवश्यक है ? (हां/नहीं) नही
8. प्रतिपूरक वनीकरण करने तथा उसके अनुरक्षण और या दण्ड स्वरूप प्रतिपूरक वनीकरण की लागत के साथ-साथ राज्य सरकार द्वारा तैयार की गई योजना के अनुसार संरक्षण लागत और सुरक्षा क्षेत्र आदि में पुनः वनीकरण की वचनबद्धता (वचनबद्धता संलग्न की जाये) संलग्नक हैं ।
9. निर्देशों के अनुसार संलग्न अपेक्षित प्रमाण पत्रों/दस्तावेजों का व्यौरा। प्रस्ताव में संलग्न किये गये हैं ।

दिनांक 25-9-2013

स्थान जैनीतलह



मोहर

प्रस्ताव की क्रम संख्या.....

(प्राप्ति की तारीख के साथ नोडल अधिकारी द्वारा भरा जाएगा)

भाग- II

(सम्बन्धित उप वन संरक्षक द्वारा भरा जाना है)

प्रस्ताव की राज्य कम संख्या.....

10. परियोजना/स्कीम का स्थान

- | | | |
|-------|---|---|
| i) | राज्य/संघ शासित क्षेत्र | उत्तराखण्ड |
| ii) | जिला | नैनीताल |
| iii) | वन प्रभाग | नैनीताल वन प्रभाग |
| iv) | वनेत्तर प्रयोग के लिए प्रस्तावित वन भूमि का क्षेत्रफल (हेक्टेयर में) | 0.0222 है० |
| v) | वन की कानूनी स्थिति | आरक्षित वन भूमि |
| vi) | हरियाली का घनत्व | 0.4 |
| vii) | प्रजातिवार (वैज्ञानिक नाम) और परिधि श्रेणीवार वृक्षों की परिगणना (संलग्न की जाए)। सिंचाई/जलीय परियोजनाओं के सम्बन्ध में एफ०आर०एल० - 8 मी० पर परिगणना भी संलग्न किए जाए | कोई वृक्ष प्रभावित नहीं हो रहे हैं । |
| viii) | भूक्षरण के लिए वन क्षेत्र की संवेदनशीलता पर संक्षिप्त टिप्पणी। | भूक्षरण की सम्भावना प्रतीत नहीं होती है । |
| ix) | वनेत्तर प्रयोग के लिए प्रस्तावित स्थल की वन की सीमा से अनुमानित दूरी | वन सीमा के अन्तर्गत । |
| x) | क्या फार्म राष्ट्रीय उद्यान, वन्य जीव अभ्यारण्य जैवमण्डल रिजर्व, बाघ रिजर्व, हाथी कारीडोर आदि का भाग है (यदि हां, क्षेत्र का ब्यौरा और प्रमुख वन्य जीव वार्डन की टिप्पणीयाँ अनुबन्धित की जाए) | नहीं । |
| xi) | क्या क्षेत्र में वनस्पति और प्राणिजात की दुर्लभ/संकटापन्न/विशिष्ट प्रजातियाँ पाई जाती हैं यदि हां/तो तत्सम्बन्धी ब्यौरा दें। | नहीं । |
| xii) | क्या कोई सुरक्षित पुरातत्वीय/पारम्परिक स्थल/रक्षा प्रतिष्ठान और कोई अन्य महत्वपूर्ण स्मारक क्षेत्र में स्थित है, यदि हाँ तो तत्सम्बन्धी ब्यौरा सक्षम प्राधिकरण से अनापत्ति प्रमाण-पत्र के साथ यदि अपेक्षित हो, या | नहीं । |


8- प्रयोक्ता एजेन्सी द्वारा भाग-1 कालम 2 में प्रस्तावित वन भूमि आवश्यकता परियोजना के लिए अपरिहार्य और न्यूनतम है। यदि नहीं, तो जांचे गए विकल्पों के ब्यौरों के साथ मदवार संस्तुत क्षेत्र क्या है। संलग्नक हैं ।


9- क्या अधिनियम के उल्लंघन में कोई कार्य किया गया है (हाँ/नहीं) यदि हाँ, तो कार्य की अवधि, दोषी अधिकारियों पर की गयी कार्यवाही सहित कार्य का ब्यौरा दें तथा उल्लंघन सम्बन्धी कार्य अभी भी चह रहे हैं। नहीं ।

- i. प्रतिपूरक वनीकरण के लिए अभिनिर्धारित वनेत्तर क्षेत्र/अवकमित वन क्षेत्र, आस-पास के वन क्षेत्र से इसकी दूरी, भू-खण्डों की संख्या, प्रत्येक भू-खण्डों की संख्या, प्रत्येक भू-खण्ड का आकार।
- ii. प्रतिपूरक वनीकरण के लिए अभिनिर्धारित वनेत्तर क्षेत्र/अवकमित वन क्षेत्र, आस-पास की वन सीमाओं को दर्शाता मैप।
- iii. रोपित की जाने वाली प्रजातियों सहित प्रतिपूरक वनीकरण स्कीम के विवरण, कार्यान्वयन एजेंसी, समय अनुसूची लागत ढाचा आदि।
- iv. प्रतिपूरक वनीकरण स्कीम के लिए कुल वित्तीय परिव्यय।
- v. प्रतिपूरक वनीकरण के लिए अभिनिर्धारित क्षेत्र की उपयुक्तता के बारे में और प्रबन्धकीय दृष्टिकोण से सक्षम प्राधिकरण से प्रमाण-पत्र (सम्बन्धित उप वन संरक्षक द्वारा हस्ताक्षरित किया जाए)।
- 11- जिला वन संरक्षक की स्थल निरीक्षण रिपोर्ट विशेषतः उपर्युक्त कालम 7 (xi, xii) 8 और 9 में पूछे गये तथ्यों को दर्शाते हुए (संलग्न करें)
- 12- प्रभाग/जिला प्रोफाइल
- i. जिला का भौगोलिक क्षेत्र। 679400 है०
- ii. जिला का वन क्षेत्र। 402046 है०
- iii. मामलों की संख्या सहित 1980 से 223 मामले 421.1698 है० जिसमें सि०सो०/वन पंचायत भी सम्मिलित हैं।
- iv. वनेत्तर प्रयोग में लाया गया कुल क्षेत्र। 1980 से जिला/प्रभाग में निर्धारित कुल प्रतिकूल वनीकरण 675.73 है०
- (क) दण्ड के रूप में प्रतिपूरक वनीकरण सहित वन भूमि
- (ख) वनेत्तर भूमि पर 2005 तक प्रतिपूरक वनीकरण में हुयी प्रगति
- (क) वन भूमि पर 579.542 है०
- (ख) वनेत्तर भूमि पर
- 13- प्रस्ताव को स्वीकृत करने अथवा प्रस्ताव अन्यथा लेने के सम्बन्ध में उप वन संरक्षक की विशेष सिफारिश।

दिनांक.....

स्थान.....


वन क्षेत्राधिकारी (नै०)
नैनीताल वन प्रभाग, नैनीताल.

हस्ताक्षर 
प्रभागीय वनाधिकारी
नैनीताल वन प्रभाग
नैनीताल.
सरकारी मोहर


वन क्षेत्राधिकारी
नैना रेंज
नैनीताल वन प्रभाग, नैनीताल

भाग-III

(सम्बन्धित वन संरक्षक द्वारा भरा जाना है)

- 14- स्थल, जहां की वन भूमि शामिल की गयी है क्या इसका सम्बन्धित वन संरक्षक ने निरीक्षण किया है ? (हाँ/नहीं) यदि हाँ तो निरीक्षण की तारीख और किए गये प्रेक्षणों को, निरीक्षण नोट के रूप में संलग्न करें।
- 15- क्या सम्बन्धित वन संरक्षक भाग-ख में दी गयी सूचना और उप वन संरक्षक के सुझावों से सहमत है।
- 16- प्रस्ताव की स्वीकृति या अन्यथा के बारे में सम्बन्धित वन संरक्षक की विस्तृत कारणों के साथ विशेष सिफारिशें।

हस्ताक्षर:

तिथि.....

नाम और पदनाम

स्थान.....

सरकारी मोहर

भाग-IV

(नोडल अधिकारी अथवा प्रधान मुख्य वन संरक्षक अथवा अध्यक्ष, वन विभाग द्वारा भरे जाने के लिए)

- 17- टिप्पणी के साथ प्रस्ताव को स्वीकार करने या अन्यथा के लिए राज्य वन विभाग की विस्तृत राय और निर्दिष्ट सिफारिशें। (राय देते समय, सम्बन्धित वन संरक्षक अथवा उप वन संरक्षक की प्रतिकूल टिप्पणी की सुस्पष्ट समीक्षा की जाय और विवेचनात्मक टिप्पणी दी जाय)

हस्ताक्षर:

तिथि :

नाम और पदनाम

स्थान :

सरकारी मोहर

भाग-V

(वन विभाग के प्रभारी सचिव अथवा राज्य सरकार के किसी अन्य प्राधिकृत अधिकारी जो अपर सचिव के पद के नीचे का अधिकारी न हो, द्वारा भरा जाना है)

- 17- राज्य सरकार की सिफारिश:
(उपर्युक्त भाग-II या भाग-III या
भाग-IV में किसी अधिकारी या प्राधिकारी
द्वारा की गयी प्रतिकूल टिप्पणियों पर
विशिष्ट टिप्पणी की जाए)

हस्ताक्षर:

तिथि :

नाम और पदनाम

स्थान :

सरकारी मोहर

परियोजना का नाम:- ग्राम पंचायत बुधलाकोट के पगोठ ग्रामीण पैदल मार्ग का निर्माण

संयुक्त निरीक्षण रिपोर्ट (प्रमाण-पत्र)

प्रमाणित किया जाता है कि आज दिनांक 28-9-2013 को उपरोक्त प्रयोजन हेतु संयुक्त निरीक्षण किया गया। संयुक्त निरीक्षण के समय वन विभाग की ओर से श्री मनीष चडवाड़े वन दरोगा, राजस्व विभाग की ओर से श्री राजेश कुमार प्रस्तावक विभाग की ओर से ग्राम प्रधान द्वारा संयुक्त निरीक्षण में भाग लिया गया। संयुक्त निरीक्षण के समय पाया गया कि उपरोक्त प्रयोजन हेतु आरक्षित वन भूमि 0.0222 हे०, सिविल एवं सोयम वन भूमि हे०, वन पंचायत भूमि..... हे० एवं नाप भूमि प्रभावित होती है। प्रस्तावित वन भूमि के अतिरिक्त अन्य कोई वैकल्पिक भूमि उपलब्ध नहीं है तथा प्रस्तावित भूमि की मांग न्यूनतम है। प्रश्नगत कार्य जनहित में किया जाना है। आवेदित वनभूमि में कोई वृक्ष प्रभावित नहीं होते हैं।



प्रति हस्ताक्षरित
जिलाधिकारी

जिलाधिकारी,
नैनीताल

(Handwritten signature)

राजस्व विभाग प्रतिनिधि

वन विभाग प्रतिनिधि


(Handwritten signature)
प्रति हस्ताक्षरित
प्रभागीय वनाधिकारी

प्रति हस्ताक्षरित
प्रभागीय वनाधिकारी

(Handwritten signature)
वन क्षेत्राधिकारी
नैना रेंज
नैनीताल वन प्रभाग, नैनीताल

(Handwritten signature)
उप प्रभागीय वनाधिकारी (नै०)
नैनीताल वन प्रभाग, नैनीताल.

(Handwritten signature)
प्रभागीय वनाधिकारी
नैनीताल वन प्रभाग
देवीबाघ.



(Handwritten signature)
कोश्या कुटोला (देवीबाघ)

(Handwritten signature)
कोश्या-कुटोला
देवीबाघ, नैनीताल.

परियोजना का नाम:- पंगोठ ग्रामीण पैदल मार्ग का निर्माण

लैन्ड शेड्यूल
(वन विभाग)

जिला	प्रभाग का नाम	वन ब्लाक	लम्बाई	चौड़ाई	क्षेत्रफल (हे०)
नैनीताल	नैनीताल वन प्रभाग	कक्ष0सं0 15	74.0 मीटर	3.0मीटर	0.0222

कक्ष

कक्ष
क.ए.

ASH
वन क्षेत्राधिकारी
नैना रेंज
नैनीताल वन प्रभाग, नैनीताल

ASH
उप प्रभागीय वनाधिकारी (नै०)
नैनीताल वन प्रभाग, नैनीताल.

ASH
प्रभागीय वनाधिकारी
नैनीताल वन प्रभाग,
नैनीताल.

लैन्ड शेड्यूल

सिविल एवं सोयम, वन पंचायत एवं नाप भूमि का लैन्ड शेड्यूल के लिये (राजस्व विभाग)/ जिलाधिकारी द्वारा निर्धारित प्रपत्र

जिला	तहसील	ब्लाक	खसरा सं०	कुल रकवा	याचित क्षेत्रफल (हे०)
=	=	=	=	=	=

ASH
वन क्षेत्राधिकारी
नैना रेंज
नैनीताल वन प्रभाग, नैनीताल

जिलाधिकारी

10
जिलाधिकारी,
नैनीताल



तहसीलदार,
कोषा कुटौली (नैनीताल)

11
उप जिलाधिकारी
कोषा-कुटौली
वनपद नैनीताल.

वृक्षों के पातन का प्रमाण-पत्र

प्रस्तावित मार्ग के निर्माण हेतु 0.0222 हे० वन भूमि का निरीक्षण किया गया। निरीक्षण के दौरान पातन होने वाले वृक्षों की निम्नानुसार गणना की गई :-

क० सं०	ब्लाक	प्रजाति	व्यास वर्ग								योग	
			0-10	10-20	20-30	30-40	40-50	50-60	60-70	70-80		80 से अधिक
1	नैना क०स० 15	कठभोज	18	--	--	--	--	--	--	--	--	18
2		बुरास	67	1	--	--	--	--	--	--	--	68
3		अयार	3	--	--	--	--	--	--	--	--	3
4		तिलौज	3	--	--	--	--	--	--	--	--	3
5		टीटमाल्या	4	--	--	--	--	--	--	--	--	4
6		गुइया	1	--	--	--	--	--	--	--	--	1
7		कुमकुम	2	--	--	--	--	--	--	--	--	2
8		कफलीया	1	--	--	--	--	--	--	--	--	1
9		कौल	2	--	--	--	--	--	--	--	--	2
10		बाँज	8	--	--	--	--	--	--	--	--	8
			109	1	--	--	--	--	--	--	--	110

उपरोक्तानुसार वृक्ष प्रभावित होते हैं ।

Handwritten signature
श्रीमन्त
वी.ए.

Handwritten signature
क्षेत्र अधिकारी
नेना वन क्षेत्र तैना
नेनीताल वन प्रभाग

Handwritten signature
उप प्रभागीय कार्याधिकारी (वे०)
नेनीताल वन प्रभाग, नेनीताल.


परियोजना से प्रभावित होने वाले वृक्षों की मूल्य सूची

Handwritten signature
प्रभागीय कार्याधिकारी
नेनीताल वन प्रभाग
नेनीताल.

डिजिटल मानचित्र – जनपद नैनीताल के अन्तर्गत ग्राम सभा बुढलाकोट के ग्राम पंगोट में पंगोट
 ग्रामीण पैदल मार्ग के निर्माण हेतु



Legend



Proposed Trek

Amrit K. C.
 [Signature]

वन क्षेत्राधिकारी
 नैना रेंज

नैनीताल वन प्रभाग, नैनीताल

उ.ग. वनाधिकारी (ने.)
 नैनीताल वन प्रभाग, नैनीताल

प्रभागीय वनाधिकारी
 नैनीताल वन प्रभाग, नैनीताल

[Signature]

डिजिटल मानचित्र – जनपद नैनीताल के अन्तर्गत ग्राम सभा बुढलाकोट के ग्राम पंगोठ में पंगोठ ग्रामीण पैदल मार्ग के निर्माण हेतु



Legend

- Proposed Trek
- Reserve Forest Area
- Reserve Forest Boundary
- Forest Range Boundary

Handwritten signatures and notes in Hindi.

वन क्षेत्राधिकारी
नैना रेंज

उप प्रशासकीय अधिकारी (ई०)
नैनीताल वन प्रभाग, नैनीताल

प्रशासकीय अधिकारी
नैनीताल वन प्रभाग

नैनीताल वन प्रभाग, नैनीताल

सेवा में;

श्रीमान प्रभागीय वनाधिकारी महोदय,
वन. प्रभाग मनीताल.

विषय - पंगोट में मार्ग के सन्धर्म में

महोदय ग्राम पंगोट के प्रस्तावित पंगोट
मार्ग में जो प्रस्तावित है कि उक्त मार्ग
में जो वृक्ष 0 सेमी० से 10 सेमी० लंबा
10 सेमी० से 20 सेमी० वृक्ष प्रभावित हो
रहे हैं; उन वृक्षों के प्रत्यारोपण में जो
धनराशि लगेगी, ग्राम पंचायत उसे वहन करेगी।



पंगूठ ग्रामीण पैदल मार्ग में प्रभावित 0-10 से तथा 10-20 व्यास श्रेणी के वृक्षों का प्रत्यारोपण हेतु प्रति पौध दर

प्रत्यारोपण स्थल का नाम- नैना सं० 19 में

1	प्रत्यारोपित किये जाने वाले वृक्ष की जड़ों को चारों तरफ से लगभग 2.00 मी. गहराई तक खोदना		
	$\pi r^2 h - 22/7 \times (0.90)^2 \times 2.00 = 5.09$		
	$(-) 22/7 (0.15)^2 \times 2.00 = 0.14$		
	= 4.95 cum	@ 165/	816.75
2	उक्त वृक्षों का उखाड़कर प्रत्यारोपित स्थल तक सुरक्षित ले जाना Approximate 30 किमी. वाहन		
	1 st 1x45 = 45.00		
	2-3 2x8.50 = 17.00		
	4-5 2x6.50 = 13.00		
	6-10 5x5.70 = 28.50		
	11-20 10x4.40 = 44.00		
	21-30 10x3.50 = 35.00		
	= 182.50 M.T.		
	Or 18.50 Qtl		
	40 % वृद्धि - 25.90 Qtl	25.90	
	(ii)- Head Load Approximate 2 km to for foot Tracks 48.20 का 40 % अतिरिक्त - 67.50 /Qtl/0.50 Kmt. 270.00	270.00	
		295.90	295.90
3	प्रत्यारोपण हेतु गड्ढा खुदान कार्य		
	$\pi r^2 h - 22/7 \times (0.45)^2 \times 2.00 = 1.272 \text{ cum}$	@ 165/	209.88
4	वृक्ष का प्रत्यारोपण कार्य	LS	50.00
5	रस्सी तथा अन्य आवश्यक सामग्री कय	LS	100.00
6	डैक्यूमेन्टेशन / प्रशासनिक / व्यय	LS	200.00
			1672.53
		OR	1700.00 प्रति वृक्ष
	110 वृक्षों के प्रत्यारोपण पर 1700.00 प्रति वृक्ष की दर से रु 1,87,000.00		187000-00

[Handwritten signature]

[Handwritten signature]
की.ई.

[Handwritten signature]
उप प्रभागीय वन अधिकारी (नै०)
नैना, नैनाताल

[Handwritten signature]
वन क्षेत्राधिकारी
नैना रेंज
नैनीताल वन प्रभाग, नैनीताल

[Handwritten signature]
प्रभागीय वन अधिकारी
नैनीताल वन प्रभाग
नैनीताल

बाँज वृक्षों के पातन का प्रमाण-पत्र

जनपद- ग्राम पंचायत बुधलाकोट के पगोठ ग्रामीण पैदल मार्ग का निर्माण में वन भूमि के हस्तान्तरण हेतु निरीक्षण के दौरान बाँज वृक्ष निम्न प्रकार प्रभावित नहीं होते हैं :-

क्र० सं०	ब्लाक	प्रजाति	व्यास वर्ग								योग	
			0-10	10-20	20-30	30-40	40-50	50-60	60-70	70-80		80 से अधिक
1		बाँज	8	-	-	-	-	-	-	-	-	8

उपरोक्तानुसार बाँज वृक्ष प्रभावित होते हैं ।

[Handwritten signature]

and in suite of U.

वन संरक्षक,

[Handwritten signature]
वन प्रशासक (सी०)
बेनीताल वन प्रभाग, बेनीताल.

[Handwritten signature]
वन अधिकारी
बेनीताल वन क्षेत्र सीपी
बेनीताल वन प्रभाग

[Handwritten signature]
प्रभासिनी वन अधिकारी
बेनीताल वन प्रभाग
बेनीताल.

परियोजना का नाम:- पंगोट ग्रामीण पैदल मार्ग का निर्माण

राष्ट्रीय पार्क/वन्य जीव अभ्यारण्य प्रमाण-पत्र

प्रमाणित किया जाता है कि उक्त परियोजना के निर्माण के दौरान प्रस्तावित क्षेत्र में राष्ट्रीय पार्क/वन्य जीव अभ्यारण्य का हिस्सा नहीं है।

Handwritten signature
न. ई.

Handwritten signature
वन क्षेत्राधिकारी
नैना रेंज
नैनीताल वन प्रभाग, नैनीताल

Handwritten signature
उप प्रभागीय वनाधिकारी (नै०)
नैनीताल वन प्रभाग, नैनीताल.

Handwritten signature
प्रभागीय वनाधिकारी
नैनीताल वन प्रभाग
नैनीताल.

परियोजना का नाम:- पंगोठ ग्रामीण पैदल मार्ग का निर्माण

क्षतिपूरक वृक्षारोपण स्थल उपयुक्तता प्रमाण-पत्र

प्रमाणित किया जाता है कि उक्त योजना के निर्माण हेतु 1.0 है० से कम वन भूमि प्रभावित होती है । अतः क्षति पूरक वृक्षारोपण हेतु क्षेत्र की उपयुक्ता आवश्यक नहीं है ।

[Handwritten signature]

[Handwritten signature]
न.ए.

[Handwritten signature]
वन क्षेत्राधिकारी
नैना रेंज

नैनीताल वन प्रभाग, नैनीताल

प्रभागीय वनाधिकारी

[Handwritten signature]
उप प्रभागीय वनाधिकारी (नै०)
नैनीताल वन प्रभाग, नैनीताल.

[Handwritten signature]
प्रभागीय वनाधिकारी
नैनीताल वन प्रभाग
देवीबाघ.

परियोजना का नाम:- पंगोठ ग्रामीण पैदल मार्ग का निर्माण

कि०मी०	वारचार्ट	कि०मी०

1.50 = 50x16

E7444 →

adhar card
दि. 10

वन क्षेत्राधिकारी
नैना रेंज

नैनीताल वन प्रभाग, नैनीताल

आरक्षित वन भूमि	
सिविल एवं सोयम वन भूमि	
वन पंचायत भूमि	
नाप भूमि	

वन प्रभाग वनाधिकारी (नै०)
नैनीताल वन प्रभाग, नैनीताल.



प्रयोगकर्ता एजेन्सी
नैनीताल वन प्रभाग
नैनीताल.

परियोजना का नाम:- पंगोठ ग्रामीण पैदल मार्ग का निर्माण

कि०मी०	वारचार्ट	कि०मी०

1 Amt = 50x2k



E74x1 →

कम

अध्यापक
दि. 14

ASV

वन क्षेत्राधिकारी

नैना रेंज

नैनीताल वन प्रभाग, नैनीताल

आरक्षित वन भूमि	
सिविल एवं सोयम वन भूमि	
वन पंचायत भूमि	
नाप भूमि	

वन प्रशासक वनाधिकारी (नै.)
नैनीताल वन प्रभाग, नैनीताल.



प्रशासक वनाधिकारी
नैनीताल वन प्रभाग
नैनीताल.

क्षतिपूरक वृक्षारोपण योजना

परियोजना का नाम:- रिक्त स्थान पर उचित वृक्षारोपण योजना
वन क्षेत्र , वन प्रभाग नैनीताल।

क्षेत्रफल 0.0444 है०

क्रम सं०	कार्य विवरण	संख्या	नपत			मात्रा	इकाई	दर	धनराशि
			ल०	चौ०	उ०				
1	सर्वे व सिमांकन कार्य					0.0444		53	2.35
2	क्षेत्रीय सफाई व झाड़ी कटान					0.0444		692	30.72
3	अग्रिम दीवारबन्दी फेसिंग					0.0444		15540	689.98
4	अग्रिम मृदा कार्य करना					0.0444		8000	355.20
5	निरीक्षण बटिया बनाना					0.0444		265	11.77
6	पौधे की कीमत प्रथम वर्ष					0.0444		8480	376.51
7	अन्य पौधे					0.0444		450	19.98
	कुल योग (प्रथम चरण)								1486.51
1	गड्ढा भरान करना	1	0.3	0.3	0.3	0.0444	Hact.	1400	62.16
2	पौधों की कीमत द्वितीय वर्ष	-	-	-	-	0.0444	Hact.	3400	150.96
3	पौध दुलान कार्य (75 प्रतिशत बैग तथा 25 प्रतिशत जड़)	-	-	-	-	0.0444	Hact.	9000	399.60
4	पौध रोपण तथा धावलाबन्दी कार्य	-	-	-	-	0.0444	Hact.	2300	102.12
5	निराई, गुड़ाई तथा मल्लिचंग कार्य	-	-	-	-	0.0444	Hact.	1600	71.04
6	रासायनिक खाद व दवा	-	-	-	-	0.0444	Hact.	230	10.21
7	देख-रेख व रख-रखाव कार्य वर्ष में 8 माह	-	-	-	-	0.0444	Hact.	3000	133.20
8	वृक्षारोपण क्षेत्र अन्तर्गत सूखी घास-फूस जलाना आदि	-	-	-	-	0.0444	Hact.	214	9.50
9	सुरक्षा दीवार के बाहर 4 मी० पट्टी साफ करना	-	-	-	-	0.0444	Hact.	1500	66.60
10	प्रशिक्षण व्यय	-	-	-	-	0.0444	Hact.	320	14.21
11	प्रोत्साहन व्यय	-	-	-	-	0.0444	Hact.	320	14.21
12	अन्य व्यय	-	-	-	-	0.0444	Hact.	1000	44.40
	कुल योग (द्वितीय चरण)								1078.21
	तृतीय चरण अन्तर्गत अनुरक्षण कार्य	-	-	-	-	0.0444	Hact.	5500	244.20
	चतुर्थ चरण अन्तर्गत अनुरक्षण कार्य	-	-	-	-	0.0444	Hact.	5500	244.20
	पंचम चरण अन्तर्गत अनुरक्षण कार्य	-	-	-	-	0.0444	Hact.	5500	244.20
	वनीकरण क्षेत्रों में अवरोधक निर्माण	-	-	-	-	1	No.	7500	7500.00
									8232.00
	महायोग क्षतिपूरक वृक्षारोपण								10797.32

(Handwritten signature)
को. ए.

(Handwritten signature)
वन क्षेत्राधिकारी (नै०)
नैनीताल, नैनीताल.

(Handwritten signature)
वन क्षेत्राधिकारी
नैना रेंज
नैनीताल वन प्रभाग, नैनीताल

(Handwritten signature)
वनाधिकारी
नैनीताल वन प्रभाग
नैनीताल.

परियोजना का नाम:- पंगोट ग्रामीण पैदल मार्ग का निर्माण

प्रस्तावित परियोजना में वृक्ष प्रभावित न होने की दशा में प्रभागीय वनाधिकारी द्वारा
प्रदत्त प्रमाण-पत्र

प्रमाणित किया जाता है कि प्रस्तावित परियोजना के निर्माण से वृक्ष प्रभावित ~~नहीं~~ हो रहे हैं। श्री अज्ञान में
बोला है।

श्री अज्ञान में
बोला है।

अज्ञान
वन क्षेत्राधिकारी
नैना रेंज
नैनीताल वन प्रभाग, नैनीताल

प्रभागीय वनाधिकारी

अज्ञान
वन क्षेत्राधिकारी (नै०)
नैनीताल वन प्रभाग, नैनीताल.

अज्ञान
प्रभागीय वनाधिकारी
नैनीताल वन प्रभाग
नैनीताल.