जिला मजिस्ट्रेट / प्रभारी अधिकारी आयुक्त-बहराइच

महोदय,

निम्नांकित प्रतिबंधों के साथ बहराइच-फैजाबाद-अयोध्या (स्टेट हाइवे-30) ग्राम पर ग्राम नगराँव स्थित खसरा सं० 310 की भूमि के किमी० 6 (लगभग 3.75) पर दोनों ओर ग्राम के मध्य से 22.86 मीटर इंच के बाद प्रस्तावित निर्माण हेतु संस्तुति की जाती है।

1- बहराइच-फैजाबाद-अयोध्या (स्टेट हाइवे-30) ग्राम पं० ग्राम नगराँव खसरा सं० 310 की भूमि के किमी० 6 (लगभग 3.75) पर दोनों ओर ग्राम के मध्य से 22.86 मीटर की दूरी तक भूमि पर प्रस्तावित पेट्रोल पम्प निर्माण हेतु किसी प्रकार का अतिक्रमण न किया जाये।

2- प्रस्तावित निर्माण का बहुत मार्ग एवं सड़क के पानी निकासी हेतु नॉलेज नाली एवं एक नं० स्थान की पुलिया का निर्माण स्वामी को स्वतः अपने खर्च से [illegible] करना सुनिश्चित होगा।

3- प्रस्तावित निर्माण [illegible] से 30 मीटर नीचे रखा जायेगा।

4- [illegible] दूसरी भूमि पर कोई कम्पनी आदि का कोई स्वं [illegible] आदि के पोल नहीं लगाये जायेंगे। ग्राम की भूमि पर [illegible] दूसरी एक की भूमि पर कोई भी स्थायी / अस्थायी निर्माण (पेड़ आदि लगाने का कार्य) न कराया जाये।

5- निर्माण स्थल [illegible] नहीं होगा।

6- प्रस्तावित निर्माण [illegible] द्वारा प्रस्तुत मानचित्र के अनुसार ही कराया जाये तथा [illegible] का पूर्ण रूप से पालन कराया जाये।

7- भू-स्वामित्व [illegible] नहीं होगी। भू-स्वामित्व का परीक्षण स्वयं सत्यापन सम्बन्धित राजस्व विभाग अपने स्तर पर सुनिश्चित [illegible] पर भी नक्शा एवं निर्माण कार्य [illegible] जायेगा।

8- लो०नि०वि० की सड़कों से [illegible] के पहुंच मार्ग के रूप में उपयोग होगी उनकी सर्विस रोड दशा में प्राथमिकता [illegible] तथा सेवक स्थानों [illegible] का रूप सम्बन्धी लीज एग्रीमेन्ट भी निर्धारित प्रारूप में भू-[illegible] के उपरान्त ही निर्माण कार्य करा [illegible] स्थानीय [illegible] करना होगा।

9- पेट्रोल के [illegible] के उपरान्त ही निर्माण कार्य करा [illegible] स्थानीय [illegible] करना होगा।

10- प्रस्तावित [illegible] वर्ष बाद स्वामी को पुनः अनुमति लेनी होगी।

11- [illegible] हेतु सम्बन्धी [illegible] प्रकार लगाया जाये कि वाहनों को स्पष्ट दिखाई दे।

12- [illegible] में स्थायी / अस्थायी किसी तरह का निर्माण नहीं किया जायेगा।

13- उपरोक्त सभी निर्देशों अथवा एक भी निर्देश एवं [illegible] के डाक्यूमेन्ट का पालन न करने पर अनापत्ति स्वतः निरस्त माना जायेगा [illegible] किसी भी प्रकार की हानि आदि के लिए शासन में तथा और विभाग के विरुद्ध कोई क्लेम स्वीकार नहीं किया जा सकता है।

14- आवेदक श्री गोविन्द तुलसियान पुत्र श्री सुशील कुमार [illegible] (अनापत्ति रेखा) के अतिरिक्त में भरे रु० 22000.00 के [illegible] की [illegible] रु० 22000.00 का शपथ पत्र प्रस्तुत करेंगे।

अनुमोदित

जिला मजिस्ट्रेट
बहराइच

अधिशासी अभियन्ता
प्रान्तीय खण्ड लो०नि०वि०

LOCATION -VILLAGE - NAGRAUR
DISTT. - BAHRAICH (U.P.)

M/s

LICENCE NO.

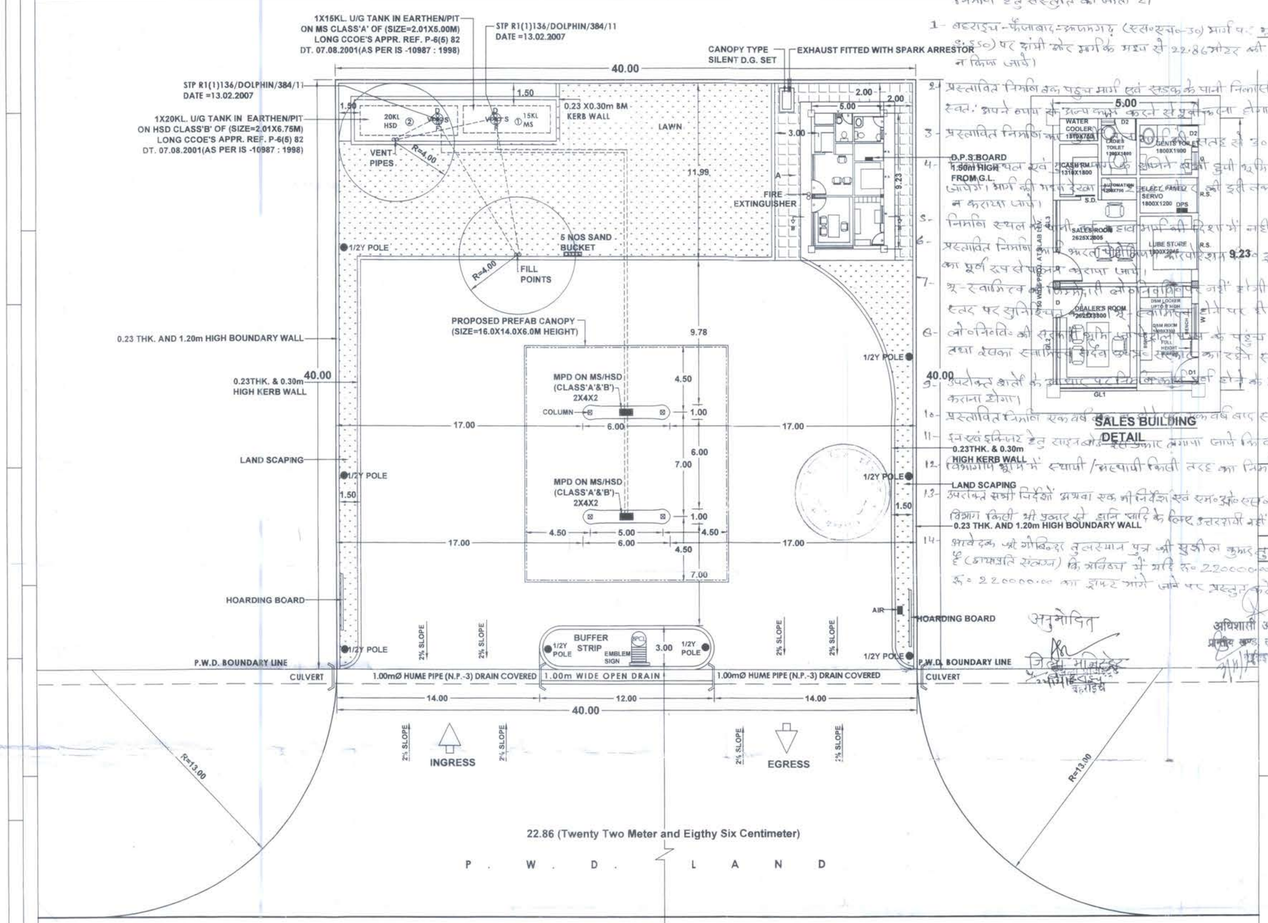

LAYOUT PLAN
Scale= 1:200
Dimension in Mts

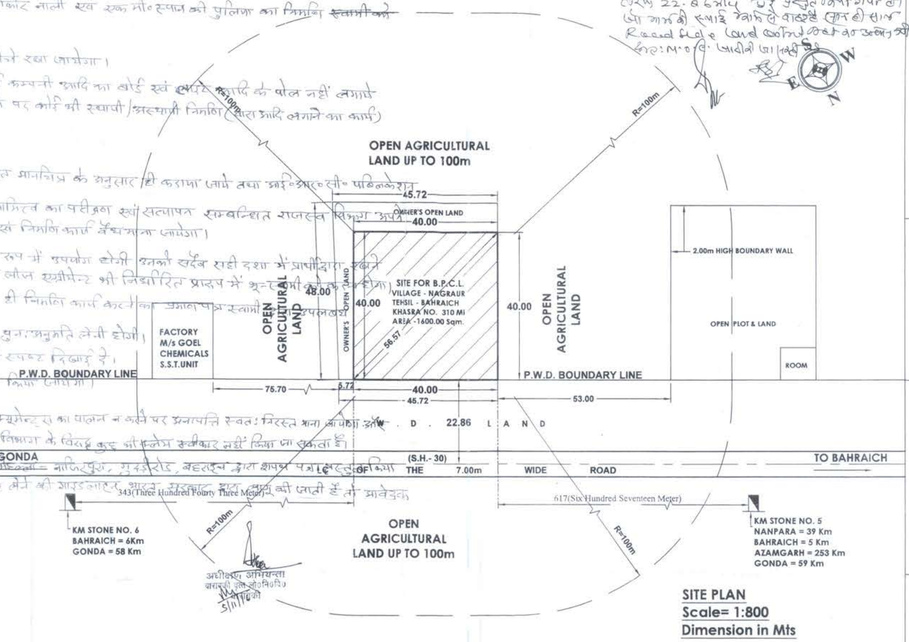

SITE PLAN
Scale= 1:800
Dimension in Mts

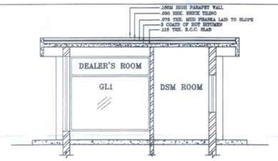

SECTION B-B

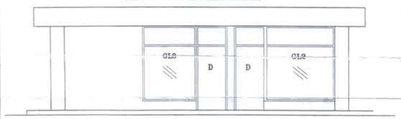

ELEVATION A

NOTES :-

1. V = VENT PIPES 4M HIGH AND END COVERED WITH 2 LAYERS OF BRASS WIRE GAUGE 11 MESH PER LINEAR CENTIMETER.
2. F = FILL POINTS FITTED WITH CAMLOCK COUPLING AND AIR TIGHT THREADED BRASS CAP FOR DECANTING FROM TANK LORRY.
3. D = DIP PIPES WITH CAP ASSEMBLY.
4. ALL ELECTRICAL FITTINGS ARE FLAME PROOF CONFORMING TO IS :2148
5. ALL DOORS OF BUILDING TO BE OPENED OUTWARDLY.
6. NO SEWER OR SURFACE DRAIN WITHIN 6M OF THE U/G TANK & D/U.
7. PREMISES TO BE USED FOR ONLY STORAGE OF PETROLEUM PRODUCTS.
8. TANKS ARE PAINTED WITH TWO LAYERS OF HOT BITUMEN OVER TWO COATS OF RED LEAD PRIMER TO PROTECT AGAINST CORROSION.
9. FABRICATION DESIGN OF UNDER GROUND STORAGE TANK ARE CONFORMING TO I.S.: 10987 : 1998 AS PER C.C.O.E. NAGPUR ORDER NO. G-40 (SC) P/MISC 94 DATED-24.02.99.
10. ALL DIMENSIONS ARE IN MTR. UNLESS OTHERWISE NOTED.
11. S.B. SAND BUCKET 10 NO'S OR AS PER EXPLOSIVE RULES.
12. F.E. FIRE EXTINGUISHER. 10 NO'S OR AS PER EXPLOSIVE RULES.
13. TANK SHOULD BE GIVEN HYDROLIC PRESSURE TEST PRIOR TO INSTALLATION AND BEFORE ANY PROTECTIVE COATING AS APPLIED. THE TEST SHOULD BE MAINTIONED AT A CONTROLED PRESSURE OF 0.36KG/SQ.CM. FOR 2 HOURS.
14. DIP ROD SUPPLIED WITH THE TANK FOR THIS TYPE OF INSTALLATION SHOULD BE 3280 LONG INSTEAD OF STANDARD 2350MM.
15. FEBRICATION THICKNESS OF SHELL PLATES AND END PLATE OF TANKS:
    20KL.SHELL-6MM
    END - 8MM
16. TANKS CONFORMS TO 124.125 & 131 OF THE PETROLEUM RULE-2002
17. ALL [illegible] DOLPHIN AER FITTED AS PER APPROVAL OF CCE NAGPUR VIDE LETTER NO. PL-III(MBR) DATED:26.11.1983.
18. NATURAL DOWN SLOPE FROM THE EDGE OF METALLED ROAD TO CULVERT ON APPROACHES WILL BE MAINTAINED FREE FLOW OF WATER TOWARDS DRAIN.
19. SITE MEETS APPLICABLE IRC 1983 NORMS WITH LATEST AMENDMENTS.
20. EV = EXTENDED VENT POINT.
    E = EXTENDED FILL POINTS.
21. THE PROPOSED SITE IS FREE FROM ANY TYPE OF LITIGATION AND NO CASE IS PENDING IN ANY COURT OF LAW.
22. NO ELECTRICAL LINE PASSES OVER THE R/O PREMISES.
23. PROPOSED AND EXISTING WORK SHOWN IN SPECIFIC COLOUR

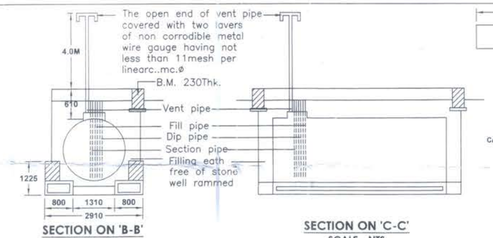

SECTION ON 'B-B'
SCALE - NTS

SECTION ON 'C-C'
SCALE - NTS

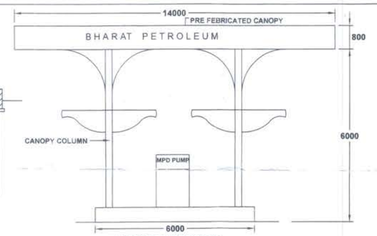

CANOPY SECTION

DETAIL OF DISPENSOR	
Sr.No.	TYPE OF DISPENSOR
1	1 MPD MS/HSD
2	1 MPD MS/HSD

DETAIL OF TANKS

Sr.No.	PRODUCT	CAPACITY	DIA Ø	LENGTH	TYPE OF TANKS
1	MS	15KL	2.01Ø	5.00M	E-PIT
2	HSD	20KL	2.01Ø	6.75M	E-PIT

SITE INFORMATION	
PLOT AREA	1600.00 Sqmt.
KHASRA NO.	310 Mi
LOCATION	VILL.- NAGRAUR
PARGANA	BAHRAICH
TEHSIL	BAHRAICH
POST OFFICE	DIHA
POLICE STATION	DEHAT KOTWALI
RAILWAY STATION	BAHRAICH
DISTRICT	BAHRAICH
STATE	UTTAR PRADESH
PIN CODE	271 801
NEAR KM STONE NO.	6
ROAD NO.	S.H. 30

REVISION DRG. NO.	DATE	ZONE OR PART	BRIEF RECORD	INITIALS
REVISIONS				

भारत पेट्रोलियम कॉर्पोरेशन लिमिटेड
BHARAT PETROLEUM CORPORATION LTD.
(MARKETING - DIVISION)

Subject-: Layout Plan of a Retail Outlet

On Gonda - Bahraich Road (At -Village - Nagraur) (Tehsil - Bahraich)(District - Bahraich) Near Km. Stone No. 6 (S.H.-30)

Distt.- Bahraich (U.P.) At.- Village -Nagraur

DATE- 01.07.2016 | CHIEF ENGINEER | MANAGER
SCALE 1 : 200
DRAWN Arvind Kumar | TRACED

अमित अरोरा
उप प्रबंधक-निर्माण (रिटेल)
भारत पेट्रोलियम कॉर्पोरेशन लिमिटेड
गोरखपुर

DATE	DRAWING NO.
01.07.16	BPCL/6B/2016

NUMBERS CROSSED OUT ARE SUPERSEDED DRAWING NO.

BPCL/6B/2016
DRAWING NO.