


संयुक्त निरीक्षण रिपोर्ट

भारत पैट्रोलियम कॉर्पोरेशन लिमिटेड, पीलीभीत बरेली-मथुरा मार्ग (राज्य मार्ग-33) के किमी0 135 हैमी0 2 (चैनेज किमी0 134.022) में मार्ग के दाहनी ओर ग्राम- मानपुर नगरिया तहसील व जनपद कासगंज के गाटा सं0-489, तहसील व जनपद- कासगंज में नवीन रिटेल आउटलेट के सम्पर्क मार्ग के निर्माण स्थल का दिनांक 24.01.2018 को प्रस्तावित विभाग के श्री टोनेश चतुर्वेदी, (रिटेल सेल्स) भारत पैट्रोलियम कॉर्पोरेशन लि0 मथुरा तथा वन विभाग के श्री अशोक कुमार शाक्य, क्षेत्रीय वन अधिकारी, कासगंज रेंज द्वारा संयुक्त रूप से निरीक्षण किया गया। जिसका विवरण निम्नप्रकार है :-


रेंज का नाम	मार्ग का नाम/स्थल का नाम	प्रस्तावित वन भूमि का क्षेत्रफल	बाधक वृक्ष संख्या	बाधक वृक्ष प्रजाति
कासगंज	बरेली-मथुरा मार्ग (राज्य मार्ग-33) के किमी0 135 हैमी0 2 (चैनेज किमी0 134.022) में मार्ग के दाहनी ओर ग्राम-मानपुर नगरिया तहसील व जनपद कासगंज के गाटा सं0-489, तहसील व जनपद- कासगंज द्वारा प्रस्तावित पेट्रोल पम्प।	1. प्रवेश मार्ग का लेआउट प्लान के अनुसार क्षे0 311.34 मी0 ² 2. प्रवेश एवं निकाय मार्ग के मध्य का लेआउट प्लान के अनुसार क्षे0 325.00 मी0 ² 3. निकास मार्ग का लेखाआउट प्लान के अनुसार क्षे0 311.34 मी0 ² योग-947.68 वर्गमीटर कुल क्षे0 0.094768 हे0	-	-

निरीक्षणोंपरान्त पाया गया कि प्रस्तावित परियोजना हेतु कुल 0.094768 हे0 संरक्षित वनभूमि की माँग अपरिहार्य एवं न्यूनतम है तथा इसके अतिरिक्त अन्य कोई विकल्प उपलब्ध नहीं हैं। उक्त परियोजना में वृक्ष बाधक हैं जिनका पातन किया जाना आवश्यक है।



(टोनेश चतुर्वेदी)

प्रबन्धक, (रिटेल सेल्स)

भारत पैट्रोलियम कॉर्पोरेशन लि0 मथुरा।
साइट-बी, पो. रिफाइनरी, मथुरा-281005


(अशोक कुमार शाक्य)
क्षेत्रीय वन अधिकारी
कासगंज

प्रतिदस्ताक्षरित


(संजीव कुमार शर्मा)
प्रभागीय वनाधिकारी
कासगंज वन विभाग
कासगंज