

Check List for site inspection by the DFO/CF/CCF

Police Chouky Nepa Fata

Sl No.	Particular	Inspection Report By CCF/DFO (T)
1	Extent in hectares.	0.900 Hact.
2	Location (lat-long) of the forest land proposed for diversion.	N21°27'21.3" E76°16'54"
3	Legal status of the forest land (Protected forest, reserved forests, revenue forest lands or any other forest land)	Reserved Forest
4	Demarcation of the area with temporary cairns etc.	Yes
5	Any signs of encroachment.	No
6	Any activity already taken up within the forest land or adjoining non-forest land as part of the proposed project by the user agency. Details of action taken against the User Agency in case of violation of the FC Act and guidelines there under.	Nil
7	Status of vegetation, Site Quality, species composition etc.	Site quality of the Forest is IV B and common trees species are khair (Acacia catechu), Anjan (Hardwickia binata Roxb.) Ber (Ziziphus jujuba mill.), Mohin (Lannea coromandelica).
8	Importance of area from wildlife point of view, Sighting of wildlife (density and abundance of important species, bird life reptiles, butterflies and other scheduled animals, any endangered wildlife). Any latest census of wildlife in this area.	According to wildlife census 2018 foot prints, dung of these animals seen in the forest area situated near the proposed area for diversion - 1. Panthera pardus - leopard 2. axis axis-spotted deer 3- Boselaphus tragocamelus Blue bull 4-Canis aureus - Jackal 5. Hyaena Hyaena - Hyaena 6. Presbytis entellus - Common Langoor 7. Sus-scrofa - Wild boar
9	Endemism of flora/fauna or any other unique ecosystem in the area.	No
10	Current land use. Is this area managed as per prescriptions in the Working Plan and, if not, why?	RDF Working Circle treatment area is near to the proposed land for diversion.
11	Importance of the area from historical or religious point of view.	No.
12	Any dependent persons/families on this land.	No
13	Any displacement of persons proposed.	No

Sl No.	Particular	Inspection Report By CCF/DFO (T)
14	Is there any Rehabilitation and Resettlement Plan for the persons to be affected? Is there any dissenting voice among the persons proposed to be displaced?	No
15	Compensatory afforestation proposed is on forest land or non-forest land. Location of this area, suitability of the area for CA. If in the degraded forest land then what is the current Working Plan prescription for the area? Distance of the non-forest land for CA from the nearest forest area. Number of patches in case the area should be more than 10 kms.	-
16	Proposed area should not be part of any protected area. Also distance from the boundary of the nearest protected area should be more than 10 kms.	There isn't any protected area in the proposed area or 10 kms near to this.
17	Dependence of tribals in the area. Whether the rights of the tribals have been recognised in this area.	No
18	Utility of the project, including the people living in close vicinity of the project.	for security law and order maintenance purpose
19	In case of renewal whether all the conditions stipulated in the earlier sanction order have been complied with.	Yes
20	Alternatives examined by the user agency in case of non-site specific projects.	Related to the user agency
21	A certificate by the user agency that the forest land requested for diversion for non-forestry purpose is bare minimum.	Certificate has been given by the user agency
22	Any scope of saving tree growth while ensuring that the purpose for which the forest land is being diverted is also not adversely affected.	-
23	Any other issue of significance.	No
24	Specific recommendations of the DFO with reasons for approval of the project.	

  
 Divisional Forest Officer  
 Burhanpur Division (T) Burhanpur



## कार्यालय कलेक्टर, जिला बुरहानपुर

// प्रमाण-पत्र //

प्रमाणित किया जाता है कि जिला बुरहानपुर के वनपरिक्षेत्र नेपानगर अंतर्गत बीट झांझर के वन क्रमांक 189 में 100 मीटर X 90 मीटर = 0.900 हेक्टेयर वनभूमि जो ट्राफिक हाईवे चेक पोस्ट (पुलिस चौकी) के व्यपवर्तन हेतु प्रस्तावित है, मैं अनुसूचित जनजाति और अन्य परम्परागत वन निवासी (वन अधिकारियों की मान्यता) अधिनियम 2006 के अंतर्गत व्यपवर्तन एवं अधिकारों के व्यवस्थापन की सम्पूर्ण प्रक्रिया पूर्ण की जा चुकी है।

01. अभिलेखों के आधार पर यह पाया गया है कि वनपरिक्षेत्र नेपानगर अंतर्गत बीट झांझर के वन क्रमांक 189 में 100 मीटर X 90 मीटर = 0.900 हेक्टेयर वनभूमि पर उसके चारों ओर निवासरत किसी व्यक्ति या समुदाय के कोई भी दावे अनुसूचित जनजाति और अन्य परम्परागत वन निवासी (वन अधिकारियों की मान्यता) अधिनियम 2006 के अंतर्गत लंबित अथवा अनिर्मित नहीं है।


02. यह प्रमाणित किया जाता है कि वन भूमि व्यपवर्तन का उपरोक्त प्रस्ताव अनुसूचित जनजाति और अन्य परम्परागत वन निवासी (वन अधिकारों की मान्यता) अधिनियम 2006, के अंतर्गत पात्र वन निवासियों की ग्राम सभा के समक्ष रखा जा चुका है। प्रस्ताव का विस्तृत विवरण तथा उसके प्रभावों की व्याख्या उन्हें स्थानीय भाषा में की जा चुकी है, अथवा/यह कि व्यपवर्तन हेतु आवेदित क्षेत्र पर किसी स्थानीय या समुदाय का कोई दावा नहीं होने के कारण यह बिन्दु लागू नहीं है। (जो लागू नहीं हो उसे काट दें) साथ ही जिले के अंतर्गत सम्पूर्ण आवेदित क्षेत्रफल 0.900 हेक्टेयर में किसी रहवास या राजस्व ग्राम की सीमा नहीं है। (यदि लागू हो तो)


03. प्रमाणित किया जाता है कि उपरोक्त प्रस्ताव पर ग्राम सभा के उपस्थित सदस्यों से चर्चा कर सहमति दी गई है।


04. यह भी प्रमाणित किया जाता है कि अनुसूचित जनजाति और न्य परम्परागत वन निवासी (वन अधिकारों की मान्यता) अधिनियम 2006 की धारा 3(1)(e) के अनुसार आदिम जनजाति समूहों और कृषि पूर्व समुदायों के अधिकारों को विशेष रूप से सुरक्षित किया गया है।

05. यह भी प्रमाणित किया जाता है कि शासन द्वारा प्रबंधित की जाने वाली सुविधाओं हेतु वन भूमि व्यपवर्तन की कार्यवाही (यदि कोई हो) अनुसूचित जनजाति और अन्य परम्परागत वन निवासी (वन अधिकारों की मान्यता) अधिनियम 2006 की धारा 3(2) की आवश्यकतानुसार पूरी की जा चुकी है तथा प्रभावित ग्राम सभाओं की इसमें सहमति है। अथवा कार्यवाही प्रारम्भ की जा चुकी है, एवं पूर्ण की जावेंगी। (जो भी लागू हो)

  
चुनक एवं सदस्य सचिव  
अधिकार समिति  
बुरहानपुर  
Supdt. Police  
Dist. Burhanpur (M.P.)

  
वनमंडलाधिकारी एवं सदस्य  
जिला वन अधिकार समिति  
जिला बुरहानपुर

  
कलेक्टर एवं अध्यक्ष  
जिलास्तरीय समिति, बुरहानपुर

ACTED  
put up file  


प्रभावित वन भूमि का नेट प्रेजेन्ट वैल्यू भुगतान हेतु वचन पत्र एवं भविष्य में एन.पी.व्ही.पुनरीक्षित होने पर अतिरिक्त देय राशि भुगतान हेतु

वचन पत्र


पुलिस विभाग बुरहानपुर की प्रस्तावित ट्राफिक हाईवे चेक पोस्ट (पुलिस चौकी) की स्वीकृति में भारत सरकार/राज्य शासन द्वारा अधिरोपित की जाने वाली शर्तों के अतिरिक्त योजना से प्रभावित वन भूमि का शुद्ध वर्तमान मूल्य (NET PRESENT VALUE) की राशि वन विभाग को उपलब्ध कराने के लिये पुलिस विभाग वचनबद्ध रहेगा। भविष्य में भी शुद्ध वर्तमान मूल्य पुनरीक्षित होने पर देय राशि के भुगतान हेतु पुलिस विभाग वचनबद्ध रहेगा।

  
पुलिस अधीक्षक  
जिला बुरहानपुर

वनमंडलाधिकारी का स्वयं का स्थल निरीक्षण प्रतिवेदन (संयुक्त) इसमें प्रस्ताव के स्थल विशिष्ट होने तथा वनसंरक्षण अधिनियम 1980 के उल्लंघन होने के अथवा न होने पर विशिष्ट टिप्पणी हो


जिला बुरहानपुर के वनमंडल बुरहानपुर के अंतर्गत वनपरिक्षेत्र नेपानगर अंतर्गत बीट झांझर के कक्ष क्रमांक 189 में 100 मीटर X 90 मीटर = 0.900 हेक्टेयर क्षेत्र का संयुक्त निरीक्षण दिनांक 15/02/2021 को किया गया है। आवेदक द्वारा वनसंरक्षण अधिनियम 1980 का उल्लंघन नहीं किया गया है।

  
पुलिस अधीक्षक,  
जिला बुरहानपुर

  
वनमंडलाधिकारी,  
बुरहानपुर वनमंडल (सा.) बुरहानपुर

संरक्षण अधिनियम 1980 के उल्लंघन के प्रकरणों में उल्लंघन का विवरण, दोषी अधिकारियों के नाम,  
उनके विरुद्ध की गई अथवा प्रस्तावित कार्यवाही

जिला बुरहानपुर के वनमंडल बुरहानपुर के अंतर्गत संरक्षण अधिनियम 1980 के उल्लंघन के प्रकरणों में उल्लंघन का विवरण, दोषी अधिकारियों के नाम, उनके विरुद्ध की गई अथवा प्रस्तावित कार्यवाही नहीं है।

  
पुलिस अधीक्षक,  
जिला बुरहानपुर





# Department of Finance, Government of Madhya Pradesh

## Acknowledgement Receipt for Online Tax Payment to M.P.State Government

TIN (Tax payment Identification Number) Enrollment/Registration No. : null	Depositor/Dealer Name : SP BURHANPUR Address : JOINT DISTRICT OFFICE RAVER ROAD BURHANPUR BURHANPUR Madhya Pradesh	
Head of A/c details : 0406--01--800--0229	Concern Period : From Date: 01/02/2021 To Date: 28/02/2021	
Name of Bank : State Bank Of India	District Name : BURHANPUR	
Bank Scroll No. : 76714	Bank Scroll Date : 26022021	
Date and time of Transaction : 26/02/2021 15:00:44		
Amount : 6000	Amount in words : Six Thousand Only.	
Challan Identification No(CIN) : SBIN000615904062602202176714		
Bank Reference No(BRN)	: IK0AZUUNM1	
Cyber Receipt No. (CRN)	: MPT040626022021000019	
Treasury Challan number	: 0406562	
Note: Challan search facility is available at <a href="http://www.mptreasury.org">www.mptreasury.org</a>		

पुलिस चौकी निर्माण हेतु प्रभावित वनभूमि को आवेदक विभाग को उपयोग पर दिये जाने हेतु  
सहमति पत्र

प्रमाणित किया जाता है कि नेपा फाटा हाईवे चेक पोस्ट म.प्र. शासन द्वारा पुलिस चौकी निर्माण में प्रभावित होने वाली वनभूमि आर.एफ. कक्ष क्र. 189 रकबा 0.900 हे. वनभूमि पुलिस अधीक्षक, पुलिस विभाग बुरहानपुर को उपयोग पर दिये जाने हेतु अनुशंसा की जाती है।

(गौरव चौधरी)

वनमंडलाधिकारी

बुरहानपुर वनमंडल सा. बुरहानपुर