



कार्यालय अधिशासी अभियन्ता,
अस्थाई खण्ड, लोक निर्माण विभाग, घनसाली, मुख्यालय-घुमेटीघार
OFFICE OF THE EXECUTIVE ENGINEER,
TEMPORARY DIVISION, PUBLIC WORK DEPARTMENT,
GHANSALI, HEAD QUARTER-GHUMETIDHAR



P.O. Pilkhi, Pin Code-249181
Website- <http://pwd.uk.gov.in>

Phone and Fax No. 01379-258327
E-Mail :- eepwdghansali@rediffmail.com

पत्रांक :- / 268/1cmg
सेवा में,

दिनांक- 03/03/2021

प्रभागीय वनाधिकारी,
टिहरी वन प्रभाग,
नई टिहरी।

विषय :- जनपद टिहरी गढवाल के विकास खण्ड भिलगंणा में भेलगढ़ से पाण्डव गांव मोटर मार्ग के नव निर्माण हेतु वनभूमि हस्तान्तरण प्रस्ताव के सम्बन्ध में।

सन्दर्भ :- नोडल कार्यालय का पत्रांक सं०-FP/UK/ROAD/49512/2020 Dated-19-02-2021


महोदय,

उपरोक्त विषयक सन्दर्भित पत्र के क्रम में वन विभाग नोडल कार्यालय द्वारा लगाई गई आपत्तियों का निराकरण कर अग्रिम कार्यवाही हेतु प्रेषित है :-

क्र० सं०	लगायी गयी आपत्तियाँ	आपत्तियों का निराकरण
01.	Kindly upload the correct document at I (iv)g.	Mou/Agreement executed between the present owner and the user agency has been uploaded at I (iv)g. (3 copies in original).
02.	Geo-reference map and SOI topo sheet is not found uploaded for the CA area.	Geo-reference map and SOI topo sheet has been uploaded at the appropriate place.

अतः सूचनार्थ एवं आवश्यक कार्यवाही हेतु प्रेषित।


संलग्न :- उपरोक्तानुसार।



अधिशासी अभियन्ता,
अ.ख., लो. नि. वि., घनसाली,
मुख्यालय-घुमेटीघार

परियोजना का नाम :- जनपद टिहरी गढ़वाल के विधानसभा क्षेत्र घनसाली के विकासखण्ड भिलंगना में मूलगढ़-ठेला-गण्डराखाल मोटर मार्ग का भेलगढ़ी से पाण्डवगांव तक विस्तार कार्य। (लम्बाई 6.825 कि०मी०)


सी० ए० लैण्ड हेतु लैण्ड ऑनर एवं यूजर एजेन्सी के मध्य एग्रीमेन्ट


प्रमाणित किया जाता है, कि जनपद टिहरी गढ़वाल के विधानसभा क्षेत्र घनसाली के विकासखण्ड भिलंगना में मूलगढ़-ठेला-गण्डराखाल मोटर मार्ग का भेलगढ़ी से पाण्डवगांव तक मोटर मार्ग हेतु विस्तार कार्य लम्बाई 6.825 कि०मी० के नव निर्माण में प्रभावित वृक्षों के क्षतिपूरक वृक्षारोपण कार्य स्कीम हेतु चयनित स्थल ग्राम-पुण्डोली में खसरा सं०- 01, 38, 101, 146, 148, 157, 199, 267, 594, 904, 1189 एवं 1221 के अर्जित रकवा 3.714, 0.014, 0.264, 0.040, 0.063, 0.266, 0.181, 0.366, 1.410, 1.100, 0.511 एवं 0.965 कुल अर्जित रकवा 8.894 को प्रस्तावित किया गया है। उक्त भूमि इस प्रयोजन के अतिरिक्त किसी भी परियोजना हेतु आबंटित नहीं की गई है एवं आवश्यकतानुसार उपलब्ध करायी जायेगी।


सहायक अभियन्ता
असहायक अभियन्ता, घनसाली
अ०ख०, लो०नि०वि०, घनसाली
अभियन्ता


राजस्व उपनिरीक्षक
घनसाली-डाक्टर
सहायक अभियन्ता
अभियन्ता


तहसीलदार
घनसाली
जिला
टिहरी गढ़वाल


अभियन्ता
अ०अधिसासी अभियन्ता, घनसाली
अ०ख०, लो०नि०वि०, घनसाली


उपजिलाधिकारी
घनसाली
उप जिलाधिकारी
घनसाली