



कार्यालय प्रभागीय वनाधिकारी, मसूरी वन प्रभाग, मसूरी।

पत्रांक 3883/12-1 दिनांक, मसूरी 27, -03-2017।

सेवा में,

वन संरक्षक,
यमुना वृत्त, उत्तराखण्ड,
देहरादून।

विषय :- जनपद-टिहरी गढ़वाल के जौनपुर ब्लाक अन्तर्गत भरवाकाटल से श्रीपुर मोटर मार्ग (कुल लम्बाई 5.00 कि०मी०) के निर्माण हेतु अपेक्षित 2.975 है० वन भूमि, का वन (संरक्षण) अधिनियम, 1980 के तहत गैर वानिकी कार्य हेतु लो०नि०वि०, को प्रत्यावर्तन।

सन्दर्भ :- आपकी पत्र सं० 1310/12-1(1), दिनांक 26-12-2016।

विषयांकित वन भूमि प्रत्यावर्तन प्रस्ताव पर उक्त सन्दर्भित पत्र / ईडी०एस० दिनांक 26-12-2016 द्वारा प्रस्ताव में पाई गयी निम्न कमियों का निराकरण करते हुए प्रस्तावक विभाग द्वारा वांछित सूचनाएं / अभिलेख अपने पत्र सं० 294/2सी० दिनांक 17-03-2017 (प्रति संलग्न) द्वारा आनलाईन एंव हार्ड प्रति इस कार्यालय को आनलाईन उपलब्ध करायी गयी है।

अतः उक्त सन्दर्भित ई०डी०एस० पत्र में इंगित बिन्दु सं० 01 से 03 तक की वांछित सूचनाएं / अभिलेख आनलाईन कर तत्संबंधी अभिलेख / दस्तावेजों की हार्ड प्रति अग्रेतर कार्यवाही हेतु निम्नवत् संलग्न प्रेषित है:-

1. प्रस्तावक / लो०नि०वि० द्वारा Forest Rights Act 2006 के तहत जिलाधिकारी द्वारा निर्गत Settlement of right के आवश्यक प्रमाण पत्र प्रस्तावक विभाग द्वारा यथास्थान ऑनलाईन अपलोड किया गया है। उक्त प्रमाण-पत्रों की हार्ड प्रति संलग्न प्रेषित हैं।
2. आन लाईन पार्ट-I के बिन्दु सं० L(IV) g में राजस्व विभाग व प्रयोक्ता एजेन्सी के मध्य MOU/agreement जिसमें वन भूमि प्रत्यावर्तन के बदले क्षतिपूरक वृक्षारोपण हेतु चिन्हित सिविल सोयम भूमि वन विभाग के पक्ष में आवंटित किये जाने की सहमति सम्बन्धी Copy of MOU/agreement executed between the Present owner and the User Agency का वांछित प्रमाण पत्र प्रस्तावक विभाग द्वारा यथास्थान ऑनलाईन अपलोड किया गया है। उक्त प्रमाण-पत्र की हार्ड प्रति संलग्न प्रेषित हैं।
3. आन लाईन पार्ट-I के बिन्दु सं० L(IV) h में प्रत्यावर्तन होने वाली भूमि के सापेक्ष क्षतिपूरक वृक्षारोपण हेतु चिन्हित सिविल सोयम भूमि वन विभाग के पक्ष में आवंटित किये जाने की सहमति सम्बन्धी चिन्हित सिविल सोयम भूमि को आवंटित होने वाली भूमि पर किसी प्रकार का कानूनी विवाद अथवा कब्जा आदि न होने के सम्बन्ध में राजस्व विभाग द्वारा निर्गत प्रमाण पत्र Copy of non encumbrance certificate को प्रस्तावक विभाग द्वारा यथास्थान ऑनलाईन अपलोड किया गया है। उक्त प्रमाण-पत्र की हार्ड प्रति संलग्न प्रेषित हैं।

अतः अनुरोध है कि प्रकरण में अग्रेतर कार्यवाही करने का कृपा करें।

संलग्नक:- उक्तानुसार।

पत्रांक 3883 / दिनांकित।

प्रतिलिपि - अधिशासी अभियन्ता, अस्थाई खण्ड, लो०नि०वि०, थत्पूड़, (टिहरी गढ़वाल) को उनके पत्र सं० 294/2सी० दिनांक 17-03-2017 के क्रम में।

भवदीय
(डा० साकेत बडोला भा.व.से.)
प्रभागीय वनाधिकारी,
मसूरी वन प्रभाग, मसूरी।

(डा० साकेत बडोला भा.व.से.)
प्रभागीय वनाधिकारी,
मसूरी वन प्रभाग, मसूरी।



कार्यालय अधिशासी अभियन्ता,
अस्थाई खण्ड, लो०नि०वि०, थत्यूड़, (टिहरी गढवाल)।

E-Mail- eepwdthatyur@rediffmail.com

Phone & Fax:- 01376-246321

पत्रांक 294 / 21सी०

दिनांक 17/03/2017



सेवा में,

प्रभागीय वनाधिकारी,
मसूरी वन प्रभाग, मसूरी।

विषय :-

जनपद टिहरी गढवाल के जौनपुर ब्लोक के अन्तर्गत भरवाकाटल से श्रीपुर मोटर मार्ग लम्बाई 05 कि०मी० के निर्माण हेतु आपेक्षित 2.975 हे० वनभूमि का गैर वानिकी कार्य हेतु लोक निर्माण विभाग को प्रत्यावर्तन।

सन्दर्भ :-

आपका पत्रांक 2062/12-1 दिनांक मसूरी 27.12.2016 तथा वन संरक्षक यमुना वृत देहरादून का पत्रांक 1310/12-1 (1) दिनांक 26.12.2016।

महोदय,

उपरोक्त विषयक संदर्भित पत्र के क्रम में अवगत कराना हे कि वन संरक्षक यमुना वृत देहरादून द्वारा उपरोक्त मोटर मार्ग पर लगयी गयी आपत्तियों का निराकरण निम्न प्रकार कर आपको प्रेषित किया जा रहा है-

1. वन अधिकार अधिनियम 2006 के तहत जिलाधिकारी द्वारा निर्गत आवश्यक प्रमाण पत्रों की हार्ड कॉपी संलग्न कर प्रेषित की जा रही है।
2. ऑन लाइन पार्ट 1 के बिन्दू संख्या L(IV)(g) में COPY OF MOU / Agreement Executed Between the present owner and the user agency का प्रमाण पत्र ऑन लाइन अपलोड कर दिया गया है।
3. ऑन लाइन पार्ट 1 के बिन्दू संख्या L(IV)(h) में COPY OF non encumbrance certificate का प्रमाण पत्र ऑन लाइन अपलोड कर दिया गया है।

मसूरी वन प्रभाग, सलग्नक:- उपरोक्तानुसार।

प्राप्ति संख्या 7623
पत्रावली संख्या 12-1
दिनांक 22/3/17
आखा...

प्रभागीय वनाधिकारी
पत्रांक / 21सी०

प्रतिलिपि :- 1. सहायक अभियन्ता चतुर्थ अस्थाई खण्ड लो०नि०वि०, थत्यूड़ को सूचनार्थ एवं आवश्यक कार्यवाही हेतु प्रेषित।

दिनांक / / 2017

अधिशासी अभियन्ता,
अस्थाई खण्ड, लो०नि०वि०,
थत्यूड़, (टिहरी गढवाल)।

अधिशासी अभियन्ता,
अस्थाई खण्ड, लो०नि०वि०,
थत्यूड़, (टिहरी गढवाल)।

परियोजना का नाम :- जनपद टिहरी गढ़वाल के जौनपुर ब्लॉक के अन्तर्गत
भरवाकाटल-श्रीपुर मोटर मार्ग ।

वन अधिकार अधिनियम 2006 के अन्तर्गत अनापत्ति प्रमाण - पत्र

ग्राम पंचायत का नाम :- भरवाकाटल
तहसील :- धनोल्दी, जिला टिहरी गढ़वाल ।

अनापत्ति प्रमाण पत्र

उत्तराखण्ड में जनपद टिहरी गढ़वाल के भरवाकाटल-श्रीपुर मोटर मार्ग परियोजना के निर्माण हेतु 2.975 है० आरक्षित वन भूमि 1.3125 है० सिविल सोयम भूमि 1.662 है० वन पंचायत भूमि 0.00 है० अर्थात् कुल 2.975 है० वनभूमि का लो०नि०वि०, थत्यूड के पक्ष में भारत सरकार, पर्यावरण एवं वन मंत्रालय द्वारा प्रत्यावर्तित करने हेतु आवेदन प्रस्तुत किया गया ।

उक्त प्रकरण के विषय में ग्राम पंचायत भरवाकाटल द्वारा दिनांक 18-5-15 को सम्पन्न उपरोक्त ग्राम पंचायतों की बैठक में प्रयोक्ता एजेन्सी द्वारा आवेदित वनभूमि के सम्बन्ध में अनापत्ति प्रमाण निर्गत करने हेतु विस्तृत चर्चा की गयी। यह कि वन अधिकार अधिनियम 2006 के प्राविधानों के तहत वन भूमि में आदिवासी अथवा किसी गैर आदिवासी का कब्जा/कृषि कार्य है अथवा नहीं। उपस्थित सभी ग्राम पंचायत वासीयों द्वारा स्पष्ट किया गया कि उक्त वनभूमि में किसी भी आदिवासी अथवा गैर आदिवासी का कब्जा/कृषि कार्य नहीं किया जा रहा है। इसके अतिरिक्त परियोजना के निर्माण हेतु आवेदित वनभूमि पर ग्रामवासियों की परम्परागत अधिकारों का हनन नहीं हो रहा है।

चर्चा के उपरान्त ग्राम पंचायत द्वारा सर्वसम्मति से निर्णय लिया गया/प्रस्ताव पारित किया गया कि उपरोक्त ग्राम पंचायत के ग्रामवासियों को उक्त वनभूमि अधिष्ठासी अभियन्ता लो०नि०वि०, थत्यूड प्रयोक्ता एजेन्सी को भरवाकाटल से श्रीपुर मोटर मार्ग निर्माण हेतु दिये जाने पर कोई आपत्ति नहीं है।

प्रमाणित किया जो सत्य एवं सही है।

लोहन दास चान किट सौदन दस
भवान किट भवानकिट
हिरा किट
राम दयाल

Form -4 Bachan P W D Tharvar (Rakesh)

डिप्टी ज्वर मित्री डिले 21

Photocopy Attested



सहायक अभियन्ता
अस्थाई खण्ड, लो०नि०वि०
थत्यूड (टिहरी गढ़वाल)

FORME -I

(For projects other than linear project)

Government of Uttarakhand
No. -----

Office of District Collector Tehri Garhwal
Date 7.6.2016...

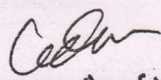
TO WHO WSOEVER IT MAY CONCERN

In complinace of the Ministry of Environment and Forests (MoEF), Government of india lelltter No. 11-9/98-FC(pt) dated 3 August 2009 wherein the MoEF issuedguidelines of submission of evidences for having initiated and completed the process of settlement of right under the Scheduled Tribes and Other Traditional Forest Dwellers (Recognition of Forest Fights) Act, 2006 (FRA; for short) on the forest land proposed to be diverted in favour of Excutive Engineer Ty. Division P.W.D Thatyur T.G. (name of user agency) for construction of **Bharwakatal to Shripur Motor road** Motor Road (purpose for diversion of forest land) in Tehri Garhwal district falls, within jurisdiction of **Bharwakatal, Shripur Village(s)** in Dhanolty, Tehsils.


It is further certified that :

- (a) The complete process for identification and settlement of rights under the FRA had been carried out for the entire **2.975 hectares** of forest area proposed for diversion. A copy of records of all consultations and meeting of the Forest Rights committee(s), gram Sabha(s) Sub - Division leavel committee are enclosed as annexure ----- to ---- annexure-----
- (b) The diversion of forest land for facilities managed by the Government as required under section 3(2) of the FRA have been completed and the Grams Sabhas have given their consent to it;
- (c) The proposal does not involve recognized rights of primitive Tribal Groups and preagricultural communities.

EucL: As above



(इन्दुधर बोडई)
District Collector cum Chairman
जिला अधिकारी
Dist. Tehri Garhwal
New Tehri

Photocopy Attested



सहायक अभियन्ता
अस्थाई खण्ड, लो0नि0वि0
थत्यूड़ (टिहरी गढ़वाल)

It is Further certified that Minutes fo mee **Bharwakatal to Shripur Motor road** scheme regarding FRA is as following.

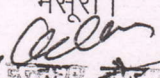
Sl. No.		Remark
(a)	The complete process for identification and settlement of rights under the FRA had been carried out for the entire 2.975 hectares of forest area proposed for diversion. A copy of record of all consultations and meeting of the forest Right committee (S) Gram Sabha sub Division Level committee (S) and District Level Committee are enclosed as annexure.	Yes copy of records attached as there are no habitants belonging to scheduled tribes and other traditional forest Dwellers.
(b)	The Diversion of forest land for facilities managed by the Government as required under section 3(2) of the FRA have been completed and the Gram Sabha have given consent to it.	Yes copy of records attached as there are no habitants belonging to scheduled tribes and other traditional forest Dwellers. No objection certficate concerned village regarding construction of aforesaid Motor road is attached.
(c)	The proposal does not involve recognized rights of primitive tribal groups and pre-agricultural communities.	Yes copy of records attached as there are no habitants belonging to scheduled tribes and other traditional forest Dwellers.



ज्योति व. कुलकर्णी
सदस्य, जिला प्रवायत टि० ग०
वाढ संख्या १० (मुसुरी)


समाज कल्याण अधिकारी
टिहरी गढवाल।


प्रभाणीय वनाधिकारी
मुसुरी वन प्रभाग मुसुरी
मुसुरी।

Photocopy Attested


(मुसुरी नैल)
ज्योति व. कुलकर्णी
टिहरी गढवाल।


सहायक अभियन्ता
अस्थाई खण्ड, लो० नि० वि०
थत्यूड (टिहरी गढवाल)


**OFFICE OF DISTRICT COLLECTOR
DISTRICT TEHRI GARHWAL UTTARAKHAND**

**PROCEEDING OF THE MEETING OF THE DISTRICT LEVEL COMMITTEE
CONSTITUTED UNDER SCHEDULE TRIBES & OTHER TRADITIONAL FORES
DWELLERS (RECOGNITION OF RIGHTS) ACT (FRA) 2006**


A meeting of the district level committee Tehri Garhwal district constituted under FRA 2006 was held under the chairmanship of Mrs. Jyoti Neeraj Khairwal I.A.S. District collector Tehri Garhwal at New Tehri in which the applicant claiming rights in Jaunpur Block area measuring 2.975 Hectare for the construction of Bharwakatal To Shripur Motor Road in Tehsil Dhanaulti of forest land under FRA 2006 of the following application duly processed and recommended by the sub Division were discussed to consider the same for admission by the District Level Committee.

After scrutiny of the documents and detailed discussions no objection/claims were found to have been made and hence District Level Committee recommended the above case for diversion for the said purpose.

Place - Tehri


(इन्दुधर बौडई)
District Collector, Chairman
जिला अधिकारी
District Tehri Garhwal
टिहरी गढ़वाल
New Tehri

Photocopy Attested


सहायक अभियन्ता
अस्थाई खण्ड, लो0मि0वि0
थत्यूड (टिहरी गढ़वाल)

प्रपत्र - 23

परियोजना का नाम :- जनपद टिहरी गढ़वाल के जौनपुर ब्लॉक के अन्तर्गत
भरवाकाटल-श्रीपुर मोटर मार्ग ।

कार्यालय उप जिलाधिकारी धनोली
अनुसूचित जनजाति और परम्परागत वनवासी अधिनियम 2006 के तहत प्रमाण -पत्र

उपखण्ड स्तरीय समिति धनोली

तहसील धनोली परिक्षेत्र के अन्तर्गत भरवाकाटल से श्रीपुर मोटर मार्ग का निर्माण (2.975 है० आरक्षित वनभूमि 1.3125 है०, सिविल सोयम भूमि 1.662 है० कुल भूमि 2.975) का लोक निर्माण विभाग प्रयोक्ता ऐजेन्सी के पक्ष में हस्तान्तरित किये जाने हेतु अनुसूचित जनजाति और अन्य परम्परागत वनवासी (वन अधिकारों की मान्यता) अधिनियम 2006 के अन्तर्गत उपखण्ड स्तरीय समिति (तहसील धनोली) के 26-11-2015 दिनांक को सम्पन्न बैठक की कार्यवाही का विवरण :-

अनुसूचित जनजाति और अन्य परम्परागत वन निवासी (वन अधिकारों की मान्यता) अधिनियम 2006 एवं नियम 2008 के अन्तर्गत उपखण्ड स्तरीय वन अधिकार समिति की बैठक श्री उपजिलाधिकारी एवं अध्यक्ष उपखण्ड स्तरीय वन अधिकार समिति की अध्यक्षता में आयोजित की गई । बैठक में माननीय सदस्यों की उपस्थिति निम्नानुसार है :-

1.	श्री <u>देवानन्द शर्मा</u>	उपजिलाधिकारी	अध्यक्ष
2.	श्री <u>के० पी० वर्मा</u>	उप प्रभागीय वनाधिकारी	सदस्य
3.	श्री <u>शूर सिंह नेगी</u>	सहायक समाज कल्याण अधिकारी	सदस्य/सचिव
4.	श्रीमती <u>मीना देवी पंवार</u>	बी०डी०सी० क्षेत्र पंचायत	सदस्य

उपखण्ड सचिव द्वारा माननीय सदस्यों का बैठक में स्वागत करते हुए उपजिलाधिकारी की अनुमति से बैठक की कार्यवाही प्रारम्भ की गई। माननीय सदस्यों को अवगत कराया गया कि जनपद टिहरी गढ़वाल के अन्तर्गत भरवाकाटल से श्रीपुर मोटर मार्ग का निर्माण परियोजना हेतु 2.975 है० वनभूमि 1.3125 है० सिविल सोयम भूमि 1.662 है० कुल भूमि 2.975) का लोक निर्माण विभाग प्रयोक्ता ऐजेन्सी के पक्ष में हस्तान्तरित किये जाने हेतु प्रस्ताव माननीय सदस्यों के समक्ष रखा गया ग्रामसभा के अन्तर्गत वनाधिकार का कोई मामला लम्बित नहीं है । उक्त भूमि का सम्बन्धित ग्राम सभा द्वारा सर्वसम्मति से पारित प्रस्ताव के आधार पर सार्वजनिक उपयोग हेतु प्रत्यावर्तन की अनुमति दी गई है।

सम्बन्धित उप प्रभागीय वनाधिकारी मसूरी द्वारा अनुसूचित जनजाति एवं अन्य परम्परागत वन निवासी (वन अधिकारों की मान्यता) अधिनियम 2006 एवं तत्सम्बन्धि नियम 2008 के प्राविधान को स्पष्ट करते हुए

(2)

जानकारी कसे माननीय सदस्यों को अवगत कराया कि वन अधिनियम 2006 के अन्तर्गत किसी भी दावेदार का दावा/आवेदन पत्र प्रस्तुत नहीं किया गया है। इस सम्बन्ध में ग्रामसभा/पंचायत द्वारा अनापत्ति जारी की जा चुकी है। अतः प्रकरण में उपखण्ड स्तरीय वन अधिकार समिति द्वारा भी अनापत्ति जारी की जा सकती है। बैठक में सर्वसम्मति से तहसील धनोल्ती परिक्षेत्र के अन्तर्गत भरवाकाटल से श्रीपुर मोटर मार्ग का निर्माण परियोजना के निर्माण हेतु 2.975 है० वनभूमि लो०नि०वि० थत्यूड प्रयोक्ता एजेन्सी को जनहित में सक्षम अधिकारी से अनुमति प्राप्त कर प्रत्यावर्तित किये जाने पर सहमति व्यक्त की गयी ।

उप जिलाधिकारी/अध्यक्ष
उपखण्ड स्तरीय वन अधिकार समिति
तहसील धनोल्ती
जनपद टिहरी गढ़वाल।

प्रतिलिपि :- जिलाधिकारी, नई टिहरी को सूचनार्थ एवं आवश्यक कार्यवाही हेतु।

21/07/2020
जिलाधिकारी

मीना देवी

श्रीमती मीना देवी पंवार
सदस्य ग्राम पंचायत भरवाकाटल
पिन-240 000 श्रीपुर टि०ग०

उप जिलाधिकारी
उपखण्ड स्तरीय वन अधिकार समिति
तहसील धनोल्ती
जनपद टिहरी गढ़वाल।

उप जिलाधिकारी/अध्यक्ष
उपखण्ड स्तरीय वन अधिकार समिति
तहसील धनोल्ती
जनपद टिहरी गढ़वाल।

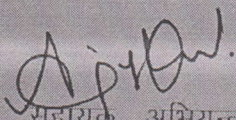
Photocopy Attested

सहायक अभियन्ता
अस्थाई खण्ड, लो०नि०वि०
थत्यूड (टिहरी गढ़वाल)

NON ENCUMBRANCE CERTIFICATE

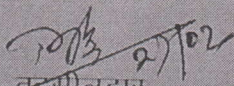
परियोजना का नाम— जनपद टिहरी गढ़वाल के जौनपुर ब्लाक के अन्तर्गत रायपुर कुमाल्डा कददूखाल मोटर मार्ग से भरवाकाटल श्रीपुर मोटर मार्ग लम्बाई 5.00 किमी० के निर्माण हेतु वन (संरक्षण) अधिनियम 1980 के तहत गैर वानिकी कार्य हेतु प्रत्यावर्तन प्रस्ताव ।

प्रमाणित किया जाता है की जनपद टिहरी गढ़वाल में विधानसभा क्षेत्र धनोल्ती के जौनपुर ब्लाक के अन्तर्गत रायपुर कुमाल्डा कददूखाल मोटर मार्ग से भरवाकाटल श्रीपुर मोटर मार्ग लम्बाई 5.00 किमी० के नव निर्माण हेतु 2.975 है० का दुगना क्षेत्रफल 6.391 है०, भूमि क्षतिपूरक वृक्षारोपण हेतु प्रत्यावर्तित करनी है, जिसका खसरा नं० 2028, 2034 एवं 2163 ग्राम ल्वाखा में कुल भूमि 6.391 है०, जिसे वन विभाग को प्रत्यावर्तित करने हेतु चयन किया गया है। इस सम्बन्ध में अवगतनीय है कि चयनित भूमि वन से आच्छादित नहीं है। उक्त भूमि इस प्रयोजन के अतिरिक्त किसी भी परियोजना हेतु आवंटित नहीं की गयी है एवं उक्त भूमि सार्वजनिक प्रयोजन की नहीं है। उक्त भूमि में कोई मन्दिर, मजिस्द या अन्य कोई धार्मिक स्थल भवन, पनघट, शमशान घाट, ऐतिहासिक स्मारक, वन्य अभ्यारण, एवं आदिवासी जनजाति का निवास स्थल नहीं है। चयनित भूमि पर किसी प्रकार का कोई कानूनी विवाद अथवा कब्जा नहीं है।



सहायक अभियन्ता
अरथाई खण्ड, लो०नि०वि० थर्यूड






सहसिलदार
धनोल्ती

2

अधिशारी अभियन्ता
अरथाई खण्ड, लो०नि०वि० थर्यूड




उप जिलाधिकारी
धनोल्ती

परियोजना का नाम— जनपद टिहरी गढ़वाल के जौनपुर ब्लाक के अन्तर्गत रायपुर कुमाल्डा कददूखाल मोटर मार्ग से भरवाकाटल श्रीपुर मोटर मार्ग लम्बाई 5.00 किमी० के निर्माण हेतु वन (संरक्षण) अधिनियम 1980 के तहत गैर वानिकी कार्य हेतु प्रत्यावर्तन प्रस्ताव ।

सी० ए० लैण्ड हेतु लैण्ड ऑनर एवं यूजर एजेन्सी के मध्य एग्रीमेन्ट

प्रमाणित किया जाता है की जनपद टिहरी गढ़वाल में विधानसभा क्षेत्र धनोल्ती के जौनपुर ब्लाक के अन्तर्गत रायपुर कुमाल्डा कददूखाल मोटर मार्ग से भरवाकाटल श्रीपुर मोटर मार्ग लम्बाई 5.00 किमी० के नव निर्माण में प्रभावित वृक्षों के क्षतिपूरक वृक्षारोपण कार्य स्कीम हेतु चयनित स्थल ग्राम ल्वाखा में कुल भूमि 6.391 है० सिविल सोयम भूमि को प्रस्तावित किया गया है। उक्त भूमि इस प्रयोजन के अतिरिक्त किसी भी परियोजना हेतु आवंटित नहीं की गयी है एवं आवश्यकता अनुसार उपलब्ध करायी जायेगी।



सहायक अभियन्ता

अस्थाई खण्ड, लो०नि०वि० थर्यूड


Anurag

1

अधिशाली अभियन्ता

अस्थाई खण्ड, लो०नि०वि० थर्यूड


[Signature]



राजस्व उपनिरीक्षक


ल्वाखा, धनोल्ती

जिला मुख्यालय



जहसीलदार

धनोल्ती



उप जिलाधिकारी

धनोल्ती