

13/30

चूंकि इनके साथ संलग्न अनुसूची में समाविष्ट वन-भूमि तथा बंजर-भूमि में प्रपक्वा उस पर सरकार के और प्रावित्तियों के अधिकारों के प्रकार तथा सीमा को बांध और उनका प्रसिलेखन राजस्थान अधिनियम, 1953 (1953 का आठवां अधिनियम संख्या 13) की धारा 28 की उप-धारा (3) के अधीन जारी की गई विज्ञापित के अनुसार में किया जा रहा है।

अतः प्रबन्ध उपर्युक्त अधिनियम की धारा 28 की उप-धारा (1) के द्वारा प्रकृत धर्तियों के प्रयोग में, राज्य सरकार द्वारा घोषित करती है कि कथित अधिनियम के अन्वय में के अनुसार, पूर्वोक्त वन-भूमि और बंजर-भूमि पर लागू होंगे जो कि कथित रक्षित वन कहलाया जावेगा।

राज्यपाल की आज्ञा से,

शासन सचिव

**भूमि का विवरण**

तहसील	वन-प्रकार	सोबा	अनुमानित क्षेत्रफल (एकड़ों में)	विशेष विवरण
१	२	४	५	६
नर्मदाथाना	गावडी			सीमा विवरण परिलिखित (म) संलग्न है
कोटपूतली	सं०-84		125	हेक्टर में
श्रीमाधोपुर		डाकन	129.89	56-54
		सडवा बीजपुर	1019.30	693-00
		मोक्लवास	348.44	143-50
		दरिवा	4094.40	2318-60
		नारदा	290.14	87-90
		नानगवास	483.83	220-00
		रायपुर	109.12	70-80
		गाडराटा	.82	0-25
		कुण्डाला	1008.89	284-90-10
		टोडा	8029.84	1785-00
		जैतपुरा	1290.49	522-20
		लादीकावास	1184.09	463-40
		कालाखेडा	99.12	37-80
		चुम्बला	1411.82	342-00
		जीतगारे	800.01	
		दूदावास	1017.03	
		बुवारता	229.88	
		निरानपुरा	990.90	404-00
		रामल्यावास	294.98	363-80-10
			29214.39	7799.85
				कुं०पू०००

पु० उ० ४-२-१-१८-४००० १।०

(भीमा राम चौधरी)  
उप वन संरक्षक  
सीकर

प्रपत्र ( अ )

विज्ञापित

यदि इसके साथ संलग्न अनुसूची में समाविष्ट वन-भूमि तथा बंजर-भूमि में प्रथम उस पर सरकार के और प्राद्वित शक्तियों के अधिकारों के प्रकार तथा सीमा की बात और उनका अभिलेखन राजस्थान अधिनियम, १९५१ ( १९५३ का राजस्थान अधिनियम संख्या ११ ) की धारा २६ की उप-धारा ( १ ) के अधीन जारी की गई विज्ञापित के अनुसरण में किया जा चुका है।

मतः प्रकृत प्रपत्र अधिनियम की धारा २६ की उप-धारा ( १ ) के द्वारा प्रदत्त शक्तियों के प्रयोग में, राज्य सरकार एतद्वारा घोषित करती है कि कथित अधिनियम के अध्याय ४ के अनुबन्ध, पूर्वोक्त वन-भूमि और बंजर-भूमि पर लागू होंगे जो कि एतद्वारा रक्षित वन कहलाया जावेगा।

राज्यपाल की आज्ञा से,

शासन सचिव

भूमि का विवरण

जिला	तहसील	वन-खण्ड	सीमा	अनुमानित क्षेत्रफल (एकड़ों में)	विशेष विवरण
१	२	३	४	५	६
जयपुर	नीम्काधाना	गाँवडी		२५०१५.२९	सीमा विवरण परिशिष्ट ( अ ) संलग्न है
सीकर	कोटपूतली	सं० ६०			
	श्रीमाधोपुर				
		घाटागन्वर		१५४६.१३	६२५-८०
		बीपलाटा		३३४६.८८	१३६५-५०
		दीमावास		२५७.००	१०५-००
		लुहारवास		१३४३.८५	५५३-८०
		भारिण्डा		६४७.०६	२६१-८०
		मोकलवास भारिण्डा		६४९.६३	२६२-९०
		गणेश्वर		६८८०.२२	२७४५-००
		खिरौटी मन्कपुरा		८०१.९०	३२५-५०
		पुरानपुरा		५०५.६९	२०५-५०
		रूपपुरा उदलवास		१४४.१६	१४-८०
		भाडली		१४५.१६	५४-७०
		पीथमपुरी		१३८४.०६	५६०-००
		छामर		८२८.१३	३३६-००
		भूदोली		५८.३४	२३-६०
		गाँवडी		६०३८.७६	२५५३-००
		नीमौद		१४६५.३१	५९३-००

४९९६६.६० एकड़


अर्थातः - ७४५ वर्ग किलो मीटर

२०११

रा० मु० उ० ४०६-१-६८-५००० फा०

(श्रीमा राम चौधरी)  
उप वन संरक्षक  
सीकर

( 31/12/2013 कोमि हुल सभसरा बगरस )



कार्यालय वन बन्दोवस्त/सहायक वन बन्दोवस्त अधिकारी,

सभसरा बन्दोवस्त बाबत वन-खण्ड मोनडी - ६२ - रेञ्ज जीग बगसरा

नाम ग्राम डोकन तहसील जीग का मन्ना जिला सीकर

खसरा नम्बर	क्षेत्रफल	किस्म जमीन	खातेदार अथवा शिकमी खातेदार का नाम	विशेष विवरण
१	२	३	(संरक्षित/नसंरक्षित)	४
१७६ अ	१७६ म ३	बंजर जमीन	सिमाना नकल गजका	
१७७ म	२१)	जंगल जमीन	"	
१७८ म	११)	"	सरकार	
१०४१ १२३२	१२	बंजर जमीन	"	
१०४२	२१) ४	जंगल जमीन	"	
१०४३ अ	४२) १	बंजर जमीन	"	
१०४४ अ	६३) १	जंगल जमीन	"	
१०४५ म	६) १	"	"	
१०४६ म	१०) १	बंजर जमीन	"	
१०४७ म	४२) १)	"	"	

२२३) ४  
१३६.६२


**सत्य प्रतिलिपि**  
 E. सिंह बन्दोवस्त अधिकारी  
 सहायक वन बन्दोवस्त अधिकारी  
 जबपुर (राजस्थान)

बवालुड ५ याक सीक  
 सहायक वन बन्दोवस्त अधिकारी  
 जबपुर (राजस्थान)

दिनांक १६/१०  
 २७-५-७५

(भीमा राम चौधरी)  
 उप वन संरक्षक  
 सीकर

(वन (वग खण्ड) का नुमांदा खसरा नम्बर)



कार्यालय वन बन्दोबस्त/सहायक वन बन्दोबस्त अधिकारी, जयपुर

खसरा बन्दोबस्त बाबत वन-खण्ड जिला ६८ रेजिस्ट्रार

नाम ग्राम सैदाजी बीजापुर तहसील बीजापुर जिला सी


खसरा नम्बर	क्षेत्रफल	विस्म जमीन	खतिदार अथवा शिकमी खतिदार का नाम	विशेष विवरण
१	२	३	(इस खसरा के वन्य रिकार्ड)	४
६६० जुज	१४५१	जी.मु.पहाड़	सरकार	
६८५	१६५४	५	५	
६९५	२२	५	५	
७०० जुज	१५१	५	५	
७०४	१	बंजड़ बाका	५	
७२५	१५	बाराती गु	५	
७३५	३३	५	५	
७०३५	६५२	जी.मु.पहाड़	५	
७०४५	१०५५१	५	५	
७०५५	१५२	५	५	
७२५५	४५	५	५	
७२६५	५५५५	५	५	
७२७५	४७५५	५	५	
७३३५	३८५२	५	५	
७५६५	१४	जी.मु.बाकली	५	
७६२५	३५४	बंजड़ बाका	५	
७६५५	३७५५३	जी.मु.पहाड़	५	
७७५५	७५	५	५	
७७६५	६२	५	५	
	४७२		६५	
	६६५			

(मीमा राम चौधरी)  
उप वन संरक्षक  
सीकर

कार्यालय वन बन्दोवस्त/सहायक वन बन्दोवस्त अधिकारी, जालंधर

ससरा बन्दोवस्त बाबत वन-खण्ड जालंधर ६२ रेञ्ज

नाम मास जालंधर तहसील दीग का पत्तिका जिला जालंधर




खसरा नम्बर	क्षेत्रफल	किस्म बमीन	खातेदार अथवा शिकमी खातेदार का नाम	विशेष विवरण
१६६	१०६॥१२	जे. गु. पहाड़	सरकार	
११०	२५॥३	"	"	
१२६	१२	मंजड़ बंमन	"	
१२२	६॥	जे. गु. पहाड़	"	
२०२	३॥१	जे. गु. पहाड़	"	
२२०	१११	"	"	
२२२	१४१	"	"	
२४२	६२	"	"	
२२०	१११४	"	"	
२२४	६॥३	"	"	
२२६	६२॥३	"	"	
२२२	११॥३	"	"	
२२६	३	"	"	
२६५	१६॥४	"	"	
२६५	११	"	"	
३०१	१४२	"	"	
	२०॥११	क्षी		
	६१५			

रा० मु० उ० ७०५-६-४-१०,००० फीट

(भीमा राम चौधरी)  
उप वन संरक्षक  
सीकर

P. T. O.

(किसानों के हितों को ध्यान में रखकर)



कार्यालय वन बन्दोबस्त/सहायक वन बन्दोबस्त अधिकारी,

संसारा बन्दोबस्त बाबत वन-खण्ड नौवां ६८ रेज नौवां

नाम ग्राम जयपुर तहसील नौवां जिला

खसरा नम्बर	विस्म बमीन	लातेदार अथवा शिकमी लातेदार का नाम	विशेष विवरण
336	12	श्री सु. महाड	सरकार
363	28	श्री सु. महाड	4
368	130	4	4
369	9	4	4
362	129	4	4
363	980	4	4
805	32	बजड लाफत	4
899	8	श्री सु. महाड	4
892	62	4	4
893	32	4	4
898	5	4	4
892	9	श्री सु. महाड	4
825	35	बजड I	4
835	92	श्री सु. महाड	4

263/11/9  
9692.36

सत्य प्रतिलिपि  
सहायक वन बन्दोबस्त अधिकारी  
जयपुर (राजस्थान)  
श्री. 100  
श्री. 100

सहायक वन बन्दोबस्त अधिकारी  
जयपुर (राज.)

(सीता राम चौधरी)  
उप वन संरक्षक  
सीकर