

प्रजातिवार-गर्धवार पेडो की गणना रिपोर्ट

क्र.सं.	नाम प्रजाति	(0-30) cm	Girth (31-60) cm	Girth (61-90) cm	Girth (91-120) cm	Girth (121-150) cm	Girth (>150) cm	Total
1	कुमठा	209	64	13	1	0	0	287
2	टोर्टलिस	69	61	62	10	0	0	202
3	रौंझ	23	10	1	3	0	0	37
4	देसी बबूल	2	1	0	1	0	0	4
5	ककेडा	25	26	9	1	0	0	61
6	कैर	3	0	0	0	0	0	3
7	बैर	14	0	0	0	0	0	14
8	खेजड़ी	0	1	1	0	0	0	2
<b>Total</b>								<b>610</b>

21/5/22  
(समझदार कुशवाह)  
सहायक वन संरक्षक

C.S  
(भीमा राम चौधरी)  
उप वन संरक्षक  
सीकर

# कार्यालय क्षेत्रीय वन अधिकारी –नीमकाथाना

क्रमांक:- 60

दिनांक:- 10-2-2022

निमित्त:- श्रीमान उप वन संरक्षक

सीकर

विषय:- construction of sikar -II Neemrana 400 K V D/c Transmission line,(Twin HTLS) Dist-Sikar, Jhunjhunu,jaipur and alwar (Raj) Total Route Length 134.810 in Rajasthan portion portion Route Length 126.290 KM.


(proposal no. FP/RJ/TRANS/143945/2021)

संदर्भ:- आपका पत्रांक 555-58 दि.13.01.2022


महोदय

उपरोक्त विषयान्तर्गत निवेदन है कि वन भूमि डायवर्जन प्रस्ताव संख्या FP/RJ/TRANS/143945/2021 क्षेत्र 13.0134 है. जिसमें प्रस्तावित वन भूमि का मौका निरीक्षण कर प्रस्तावित क्षेत्र में खड़ी वन सम्पदा का श्रेणीवार,व्यासवार गणना कर गणना रिपोर्ट निम्नानुसार श्रीमान जी की सेवामें सादर प्रस्तुत है।

संलग्न:-उक्तानुसार



भवदीय

  
(श्रवण लाल जाट)  
क्षेत्रीय वन अधिकारी  
नीमकाथाना

## मौका पंचनामा

भाज दिनांक - 01-02-2022 को कार्यालय उप वन संरक्षक के पत्रांक 555-58 दिनांक 13101/22 के सन्दर्भ में वन व्हासे जायवर्जन पुस्ताव संख्या FP/RJ/TRANS/143945/2021 क्षेत्र 13.0134 हेक्टर का मौका निरीक्षण हल्का वनपाल एवं रेंज स्टाफ द्वारा किया गया। मौका निरीक्षण में वन क्षेत्र में खड़ी वन सम्पदा का मूनीवार, व्यासवार रेंज-नीमकायाना स्टाफ द्वारा गणना की गई। मौका पंचनामा मौके पर बनाया जाकर उपस्चित क्षपारिन के समक्ष पद कर लुनाया गया एवं हस्ताक्षर करवाये गये।

Asim  
AL

अमरेंद्र  
व.र

Rishab  
1-10-22


**TREE ENUMERATION LIST OF NEEM KA THANA FOREST (Sikar)**  
**400KV D/C SIKAR-II-NEEMRANA (TWIN HTLS) TRANSMISSION LINE**  
**SEGMENT-1&2**

**Proposal No: FP/RJ/TRANS/143945/2021**

**Diversion Area: 13.0134 Ha. (Sikar Division =7.5486 Ha. & Alwar Division=5.4648 Ha.)**

**PLANTATION TREE**

Sl.No	Species	Scientific Name	GIRTH (Cm)	Total
1	Kumtha		0-30	50
2	Totlish		0-30	937
3	Neem	Azadirachta Indica	0-30	11
4	Ronj		0-30	16
5	Kair	Capparis Decidua	0-30	
6	Ber	Indian Jujube	0-30	36
7	Kakera	Flora & Fauna	0-30	81
8	Khejdi	Prosopic Cineraria	0-30	
9	Gangeran		0-30	87
10	Ardu		0-30	2
11	Shisham		0-30	46
<b>TOTAL PALNTESION TREE</b>				<b>1266</b>
<b>GRAND TOTAL TREE(505+1266)=</b>				<b>1771</b>


  
क्षेत्रीय वन अधिकारी  
नीमकाथाना

**TREE ENUMERATION LIST OF NEEM KA THANA FOREST (Sikar)  
400KV D/C SIKAR-II-NEEMRANA (TWIN HTLS) TRANSMISSION LINE  
SEGMENT-1 & 2**

**Proposal No: FP/RJ/TRANS/143945/2021**

**Diversion Area: 13.0134 Ha. (Sikar Division =7.5486 Ha. & Alwar Division=5.4648 Ha.**

Sl.No	Species	Scientific Name	GIRTH (Cm)				Total
			0-30	30-60	60-90	90-120	
1	Kumtha		181	64	13	1	259
2	Totlish		32	59	59	10	160
3	Ronj		8	8			16
4	Desi Babool	Acacia Nilotica	1	1		1	3
5	Kakera	Flora & Fauna	25	26	9	1	61
6	Kair	Capparis Decidua	2				2
7	Ber	Indian Jujube	2				2
8	Khejdi	Prosopis Cineraria		1	1		2
<b>TOTAL TREE=</b>						<b>505</b>	

  
 क्षेत्रीय वन अधिकारी  
 नीमकाथाना  
 क्षेत्रीय वन अधिकारी  
 नीमकाथाना

## प्रजातिवार -गर्थवार पेड़ों की गणना रिपोर्ट

क्र. सं.	नाम प्राजति	गोलाई	उचाई
1	टोटलिस	46 से. मी.	3 मी.
2	टोटलिस	40 से. मी.	4 मी.
3	टोटलिस	62 से. मी.	5 मी.
4	कुमठा	34 से. मी.	3 मी.
5	टोटलिस	71 से. मी.	8 मी.
6	टोटलिस	57 से. मी.	7 मी.
7	कुमठा	37 से. मी.	3 मी.
8	ककेडा	81 से. मी.	2 मी.
9	टोटलिस	28 से. मी.	2 मी.
10	टोटलिस	54 से. मी.	6 मी.
11	टोटलिस	47 से. मी.	3 मी.
12	टोटलिस	64 से. मी.	4 मी.
13	टोटलिस	60 से. मी.	9 मी.
14	टोटलिस	51 से. मी.	5 मी.
15	टोटलिस	78 से. मी.	6 मी.
16	ककेडा	25 से. मी.	2 मी.
17	टोटलिस	41 से. मी.	3 मी.
18	टोटलिस	94 से. मी.	12 मी.
19	टोटलिस	24 से. मी.	2 मी.
20	टोटलिस	17 से. मी.	2 मी.
21	टोटलिस	25 से. मी.	4 मी.
22	टोटलिस	107 से. मी.	9 मी.
23	टोटलिस	80 से. मी.	10 मी.
24	टोटलिस	60 से. मी.	5 मी.
25	टोटलिस	100 से. मी.	3 मी.
26	टोटलिस	65 से. मी.	9 मी.
27	टोटलिस	65 से. मी.	10 मी.
28	कुमठा	60 से. मी.	8 मी.
29	कुमठा	65 से. मी.	6 मी.
30	कुमठा	60 से. मी.	5 मी.

  
क्षेत्रीय वन अधिकारी  
नीमकाथाना

## प्रजातिवार -गर्धवार पेड़ों की गणना रिपोर्ट

क्रं. सं.	नाम प्राजति	गोलाई	उचाई
31	टोटलिस	64 से. मी.	9 मी.
32	टोटलिस	60 से. मी.	10 मी.
33	ककेडा	30 से. मी.	2 मी.
34	ककेडा	25 से. मी.	3 मी.
35	कुमठा	34 से. मी.	3 मी.
36	टोटलिस	30 से. मी.	6 मी.
37	टोटलिस	70 से. मी.	6 मी.
38	कुमठा	45 से. मी.	5 मी.
39	कुमठा	35 से. मी.	6 मी.
40	कुमठा	50 से. मी.	8 मी.
41	टोटलिस	73 से. मी.	9 मी.
42	टोटलिस	99 से. मी.	10 मी.
43	टोटलिस	82 से. मी.	11 मी.
44	ककेडा	30 से. मी.	2 मी.
45	टोटलिस	53 से. मी.	8 मी.
46	टोटलिस	89 से. मी.	7 मी.
47	टोटलिस	78 से. मी.	11 मी.
48	टोटलिस	30 से. मी.	2 मी.
49	टोटलिस	30 से. मी.	3 मी.
50	टोटलिस	45 से. मी.	6 मी.
51	टोटलिस	66 से. मी.	10 मी.
52	कुमठा	66 से. मी.	2 मी.
53	कुमठा	25 से. मी.	4 मी.
54	ककेडा	34 से. मी.	2 मी.
55	टोटलिस	39 से. मी.	5 मी.
56	टोटलिस	80 से. मी.	10 मी.
57	टोटलिस	45 से. मी.	4 मी.
58	कुमठा	47 से. मी.	4 मी.
59	टोटलिस	68 से. मी.	10 मी.
60	टोटलिस	68 से. मी.	9 मी.

क्षेत्रीय वन अधिकारी  
नीमकाथाना

## प्रजातिवार -गर्थवार पेड़ों की गणना रिपोर्ट

क्रं. सं.	नाम प्राजति	गोलाई	उचाई
61	टोटलिस	85 से. मी.	10 मी.
62	टोटलिस	95 से. मी.	8 मी.
63	टोटलिस	25 से. मी.	2 मी.
64	ककेडा	37 से. मी.	4 मी.
65	कुमठा	78 से. मी.	8 मी.
66	टोटलिस	94 से. मी.	10 मी.
67	कुमठा	35 से. मी.	2 मी.
68	कुमठा	30 से. मी.	2 मी.
69	कुमठा	35 से. मी.	2 मी.
70	ककेडा	30 से. मी.	3 मी.
71	ककेडा	46 से. मी.	4 मी.
72	ककेडा	40 से. मी.	6 मी.
73	ककेडा	40 से. मी.	6 मी.
74	ककेडा	40 से. मी.	5 मी.
75	ककेडा	26 से. मी.	4 मी.
76	ककेडा	25 से. मी.	2 मी.
77	ककेडा	28 से. मी.	3 मी.
78	टोटलिस	50 से. मी.	10 मी.
79	कुमठा	15 से. मी.	2 मी.
80	कुमठा	20 से. मी.	1 मी.
81	कुमठा	28 से. मी.	2 मी.
82	कुमठा	26 से. मी.	2 मी.
83	टोटलिस	29 से. मी.	5 मी.
84	कुमठा	15 से. मी.	2 मी.
85	देशी बबूल	129 से. मी.	15 मी.
86	टोटलिस	78 से. मी.	13 मी.
87	टोटलिस	73 से. मी.	8 मी.
88	टोटलिस	74 से. मी.	10 मी.
89	ककेडा	30 से. मी.	7 मी.
90	टोटलिस	80 से. मी.	5 मी.

क्षेत्रीय रान अधिकारी  
नीमकाथाना

## प्रजातिवार -गर्धवार पेड़ों की गणना रिपोर्ट

क्रं. सं.	नाम प्राजति	गोलाई	उचाई
91	टोटलिस	77 से. मी.	10 मी.
92	टोटलिस	46 से. मी.	8 मी.
93	ककेडा	99 से. मी.	4 मी.
94	टोटलिस	80 से. मी.	10 मी.
95	टोटलिस	70 से. मी.	9 मी.
96	टोटलिस	65 से. मी.	7 मी.
97	कुमठा	70 से. मी.	6 मी.
98	टोटलिस	65 से. मी.	10 मी.
99	कुमठा	30 से. मी.	4 मी.
100	ककेडा	30 से. मी.	4 मी.
101	टोटलिस	30 से. मी.	8 मी.
102	ककेडा	87 से. मी.	9 मी.
103	टोटलिस	92 से. मी.	13 मी.
104	ककेडा	29 से. मी.	2 मी.
105	टोटलिस	70 से. मी.	12 मी.
106	कुमठा	40 से. मी.	3 मी.
107	कुमठा	35 से. मी.	5 मी.
108	ककेडा	30 से. मी.	8 मी.
109	टोटलिस	72 से. मी.	10 मी.
110	ककेडा	70 से. मी.	3 मी.
111	ककेडा	58 से. मी.	4 मी.
112	ककेडा	70 से. मी.	5 मी.
113	कुमठा	65 से. मी.	8 मी.
114	ककेडा	44 से. मी.	4 मी.
115	कुमठा	53 से. मी.	9 मी.
116	कुमठा	45 से. मी.	8 मी.
117	ककेडा	40 से. मी.	6 मी.
118	ककेडा	40 से. मी.	8 मी.
119	कुमठा	50 से. मी.	10 मी.
120	कुमठा	62 से. मी.	9 मी.

क्षेत्रीय कृ. अधिकारी  
नीमकाथाना

## प्रजातिवार -गर्धवार पेड़ों की गणना रिपोर्ट

क्र. सं.	नाम प्राजति	गोलाई	उचाई
121	ककेडा	50 से. मी.	8 मी.
122	खेजडी	68 से. मी.	4 मी.
123	कुमठा	38 से. मी.	5 मी.
124	कुमठा	57 से. मी.	8 मी.
125	ककेडा	58 से. मी.	4 मी.
126	टोटलिस	93 से. मी.	5 मी.
127	टोटलिस	95 से. मी.	9 मी.
128	टोटलिस	62 से. मी.	10 मी.
129	कुमठा	50 से. मी.	3 मी.
130	ककेडा	50 से. मी.	2 मी.
131	कुमठा	29 से. मी.	3 मी.
132	ककेडा	70 से. मी.	3 मी.
133	कुमठा	34 से. मी.	4 मी.
134	कुमठा	24 से. मी.	4 मी.
135	कुमठा	46 से. मी.	4 मी.
136	ककेडा	45 से. मी.	3 मी.
137	कुमठा	46 से. मी.	8 मी.
138	ककेडा	46 से. मी.	6 मी.
139	टोटलिस	90 से. मी.	15 मी.
140	टोटलिस	47 से. मी.	8 मी.
141	टोटलिस	76 से. मी.	10 मी.
142	टोटलिस	65 से. मी.	8 मी.
143	टोटलिस	82 से. मी.	7 मी.
144	कुमठा	62 से. मी.	4 मी.
145	टोटलिस	69 से. मी.	8 मी.
146	टोटलिस	18 से. मी.	2 मी.
147	टोटलिस	40 से. मी.	9 मी.
148	टोटलिस	25 से. मी.	4 मी.
149	टोटलिस	54 से. मी.	10 मी.
150	टोटलिस	60 से. मी.	4 मी.

क्षेत्रीय वन अधिकारी  
नीमकाथाना

## प्रजातिवार -गर्धवार पेड़ो की गणाना रिपोर्ट

क्रं. सं.	नाम प्राजति	गोलाई	उचाई
151	कुमठा	33 से. मी.	6 मी.
152	टोटलिस	45 से. मी.	10 मी.
153	टोटलिस	48 से. मी.	8 मी.
154	टोटलिस	91 से. मी.	12 मी.
155	टोटलिस	90 से. मी.	9 मी.
156	टोटलिस	20 से. मी.	3 मी.
157	टोटलिस	45 से. मी.	5 मी.
158	टोटलिस	28 से. मी.	8 मी.
159	टोटलिस	47 से. मी.	9 मी.
160	रौंझ	56 से. मी.	6 मी.
161	टोटलिस	48 से. मी.	8 मी.
162	ककेडा	85 से. मी.	5 मी.
163	ककेडा	50 से. मी.	4 मी.
164	कुमठा	50 से. मी.	8 मी.
165	कुमठा	80 से. मी.	8 मी.
166	टोटलिस	35 से. मी.	7 मी.
167	टोटलिस	36 से. मी.	5 मी.
168	टोटलिस	54 से. मी.	8 मी.
169	टोटलिस	45 से. मी.	3 मी.
170	ककेडा	47 से. मी.	2 मी.
171	कुमठा	30 से. मी.	2 मी.
172	टोटलिस	40 से. मी.	4 मी.
173	टोटलिस	30 से. मी.	3 मी.
174	टोटलिस	52 से. मी.	4 मी.
175	कुमठा	55 से. मी.	2 मी.
176	ककेडा	28 से. मी.	2 मी.
177	ककेडा	30 से. मी.	1 मी.
178	टोटलिस	80 से. मी.	5 मी.
179	टोटलिस	37 से. मी.	7 मी.
180	टोटलिस	40 से. मी.	3 मी.

क्षेत्रीय वन अधिकारी  
नीमकाथाना

## प्रजातिवार -गर्थवार पेड़ों की गणना रिपोर्ट

क्रं. सं.	नाम प्राजति	गोलाई	उचाई
181	टोटलिस	45 से. मी.	5 मी.
182	टोटलिस	45 से. मी.	6 मी.
183	कुमठा	35 से. मी.	2 मी.
184	कुमठा	29 से. मी.	1 मी.
185	कुमठा	15 से. मी.	2 मी.
186	कुमठा	20 से. मी.	1 मी.
187	ककेडा	28 से. मी.	3 मी.
188	ककेडा	30 से. मी.	4 मी.
189	टोटलिस	53 से. मी.	8 मी.
190	टोटलिस	56 से. मी.	9 मी.
191	टोटलिस	49 से. मी.	10 मी.
192	ककेडा	25 से. मी.	8 मी.
193	टोटलिस	60 से. मी.	10 मी.
194	टोटलिस	43 से. मी.	11 मी.
195	टोटलिस	40 से. मी.	9 मी.
196	टोटलिस	80 से. मी.	11 मी.
197	टोटलिस	61 से. मी.	9 मी.
198	कुमठा	24 से. मी.	8 मी.
199	टोटलिस	68 से. मी.	12 मी.
200	कुमठा	52 से. मी.	4 मी.
201	टोटलिस	72 से. मी.	13 मी.
202	कुमठा	30 से. मी.	2 मी.
203	टोटलिस	45 से. मी.	8 मी.
204	टोटलिस	30 से. मी.	10 मी.
205	टोटलिस	50 से. मी.	9 मी.
206	टोटलिस	70 से. मी.	13 मी.
207	टोटलिस	85 से. मी.	14 मी.
208	टोटलिस	65 से. मी.	13 मी.
209	ककेडा	80 से. मी.	10 मी.
210	ककेडा	30 से. मी.	4 मी.

  
 क्षेत्रीय वन अधिकारी  
 नीमकाश्रान्त

## प्रजातिवार -गर्थवार पेड़ों की गणना रिपोर्ट

क्र. सं.	नाम प्राजति	गोलाई	उचाई
211	टोटलिस	50 से. मी.	6 मी.
212	टोटलिस	35 से. मी.	5 मी.
213	टोटलिस	46 से. मी.	4 मी.
214	टोटलिस	64 से. मी.	10 मी.
215	टोटलिस	61 से. मी.	4 मी.
216	टोटलिस	46 से. मी.	8 मी.
217	टोटलिस	30 से. मी.	4 मी.
218	टोटलिस	50 से. मी.	8 मी.
219	कुमठा	80 से. मी.	9 मी.
220	टोटलिस	56 से. मी.	8 मी.
221	ककेडा	30 से. मी.	2 मी.
222	ककेडा	28 से. मी.	3 मी.
223	ककेडा	30 से. मी.	3 मी.
224	ककेडा	29 से. मी.	2 मी.
225	कैर	25 से. मी.	2 मी.
226	ककेडा	32 से. मी.	3 मी.
227	कुमठा	30 से. मी.	2 मी.
228	ककेडा	45 से. मी.	4 मी.
229	ककेडा	50 से. मी.	3 मी.
230	ककेडा	35 से. मी.	2 मी.
231	टोटलिस	45 से. मी.	3 मी.
232	टोटलिस	78 से. मी.	8 मी.
233	कुमठा	30 से. मी.	3 मी.
234	ककेडा	70 से. मी.	2 मी.
235	टोटलिस	61 से. मी.	9 मी.
236	टोटलिस	31 से. मी.	2 मी.
237	टोटलिस	64 से. मी.	11 मी.
238	टोटलिस	62 से. मी.	10 मी.
239	टोटलिस	65 से. मी.	12 मी.
240	कुमठा	31 से. मी.	4 मी.

क्षेत्रीय वन अधिकारी  
नीमकाथाना

## प्रजातिवार -गर्भवार पेड़ों की गणना रिपोर्ट

क्र. सं.	नाम प्राजति	गोलाई	उचाई
241	टोटलिस	71 से. मी.	10 मी.
242	टोटलिस	63 से. मी.	9 मी.
243	टोटलिस	66 से. मी.	10 मी.
244	टोटलिस	47 से. मी.	7 मी.
245	टोटलिस	59 से. मी.	4 मी.
246	कुमठा	50 से. मी.	8 मी.
247	कुमठा	38 से. मी.	4 मी.
248	ककेडा	45 से. मी.	3 मी.
249	टोटलिस	53 से. मी.	4 मी.
250	कुमठा	56 से. मी.	3 मी.
251	टोटलिस	30 से. मी.	5 मी.
252	टोटलिस	78 से. मी.	12 मी.
253	ककेडा	40 से. मी.	10 मी.
254	कुमठा	93 से. मी.	12 मी.
255	कुमठा	32 से. मी.	2 मी.
256	टोटलिस	84 से. मी.	12 मी.
257	टोटलिस	43 से. मी.	4 मी.
258	कुमठा	53 से. मी.	2 मी.
259	कुमठा	65 से. मी.	3 मी.
260	ककेडा	60 से. मी.	5 मी.
261	कुमठा	44 से. मी.	3 मी.
262	ककेडा	43 से. मी.	4 मी.
263	ककेडा	60 से. मी.	4 मी.
264	कुमठा	75 से. मी.	3 मी.
265	रोझ	50 से. मी.	3 मी.
266	ककेडा	65 से. मी.	4 मी.
267	कुमठा	15 से. मी.	1 मी.
268	कुमठा	25 से. मी.	2 मी.
269	टोटलिस	65 से. मी.	5 मी.
270	टोटलिस	27 से. मी.	4 मी.

क्षेत्रीय वन अधिकारी  
नीमकाथाना

## प्रजातिवार -गर्धवार पेड़ो की गणाना रिपोर्ट

क्रं. सं.	नाम प्राजति	गोलाई	उचाई
271	टोटलिस	30 से. मी.	3 मी.
272	कुमठा	20 से. मी.	2 मी.
273	खेजडी	34 से. मी.	3 मी.
274	टोटलिस	65 से. मी.	8 मी.
275	टोटलिस	45 से. मी.	7 मी.
276	कुमठा	28 से. मी.	6 मी.
277	टोटलिस	10 से. मी.	2 मी.
278	टोटलिस	15 से. मी.	1 मी.
279	टोटलिस	85 से. मी.	15 मी.
280	टोटलिस	45 से. मी.	8 मी.
281	कुमठा	30 से. मी.	1 मी.
282	ककेडा	28 से. मी.	1 मी.
283	टोटलिस	30 से. मी.	2 मी.
284	कुमठा	20 से. मी.	2 मी.
285	ककेडा	27 से. मी.	3 मी.
286	ककेडा	30 से. मी.	2 मी.
287	टोटलिस	10 से. मी.	3 मी.
288	कुमठा	10 से. मी.	1 मी.
289	कुमठा	26 से. मी.	1 मी.
290	टोटलिस	25 से. मी.	1 मी.
291	टोटलिस	28 से. मी.	1 मी.
292	टोटलिस	25 से. मी.	8 मी.
293	टोटलिस	28 से. मी.	10 मी.
294	टोटलिस	28 से. मी.	5 मी.
295	टोटलिस	26 से. मी.	8 मी.
296	कुमठा	29 से. मी.	2 मी.
297	कुमठा	30 से. मी.	1 मी.
298	कुमठा	32 से. मी.	2 मी.
299	कुमठा	35 से. मी.	2 मी.
300	कुमठा	33 से. मी.	2 मी.

क्षेत्रीय वन अधिकारी  
नीमकापाना


## प्रजातिवार -गर्धवार पेड़ों की गणना रिपोर्ट

क्रं. सं.	नाम प्राजति	गोलाई	उचाई
301	कुमठा	10 से. मी.	1 मी.
302	कुमठा	19 से. मी.	2 मी.
303	कुमठा	22 से. मी.	3 मी.
304	कुमठा	21 से. मी.	1 मी.
305	कुमठा	22 से. मी.	2 मी.
306	कुमठा	30 से. मी.	1 मी.
307	कुमठा	28 से. मी.	2 मी.
308	कुमठा	27 से. मी.	1 मी.
309	कुमठा	22 से. मी.	2 मी.
310	कुमठा	25 से. मी.	2 मी.
311	कुमठा	23 से. मी.	2 मी.
312	कुमठा	22 से. मी.	1 मी.
313	कुमठा	19 से. मी.	1 मी.
314	कुमठा	17 से. मी.	2 मी.
315	कुमठा	27 से. मी.	3 मी.
316	कुमठा	17 से. मी.	2 मी.
317	कुमठा	22 से. मी.	2 मी.
318	कुमठा	23 से. मी.	3 मी.
319	कुमठा	22 से. मी.	2 मी.
320	कुमठा	21 से. मी.	1 मी.
321	रोझ	30 से. मी.	2 मी.
322	रोझ	35 से. मी.	3 मी.
323	रोझ	28 से. मी.	2 मी.
324	रोझ	34 से. मी.	3 मी.
325	रोझ	32 से. मी.	2 मी.
326	रोझ	20 से. मी.	2 मी.
327	देशी बबूल	35 से. मी.	3 मी.
328	टोटलिस	32 से. मी.	2 मी.
329	टोटलिस	35 से. मी.	2 मी.
330	रोझ	37 से. मी.	2 मी.

क्षेत्रीय वन अधिकारी  
नीमकाथाना

# प्रजातिवार -गर्भवार पेड़ों की गणना रिपोर्ट

क्रं. सं.	नाम प्राजति	गोलाई	उचाई
331	रोझ	32 से. मी.	3 मी.
332	रोझ	35 से. मी.	3 मी.
333	कैर	30 से. मी.	2 मी.
334	कुमठा	20 से. मी.	1 मी.
335	कुमठा	18 से. मी.	2 मी.
336	कुमठा	17 से. मी.	1 मी.
337	कुमठा	22 से. मी.	2 मी.
338	कुमठा	23 से. मी.	1 मी.
339	कुमठा	25 से. मी.	2 मी.
340	कुमठा	18 से. मी.	1 मी.
341	कुमठा	19 से. मी.	1 मी.
342	कुमठा	17 से. मी.	1 मी.
343	कुमठा	20 से. मी.	2 मी.
344	कुमठा	19 से. मी.	2 मी.
345	कुमठा	17 से. मी.	1 मी.
346	कुमठा	20 से. मी.	1 मी.
347	कुमठा	19 से. मी.	1 मी.
348	कुमठा	18 से. मी.	2 मी.
349	कुमठा	20 से. मी.	2 मी.
350	कुमठा	22 से. मी.	1 मी.
351	कुमठा	20 से. मी.	2 मी.
352	कुमठा	22 से. मी.	2 मी.
353	कुमठा	20 से. मी.	1 मी.
354	कुमठा	22 से. मी.	1 मी.
355	कुमठा	18 से. मी.	2 मी.
356	कुमठा	15 से. मी.	2 मी.
357	कुमठा	19 से. मी.	1 मी.
358	कुमठा	17 से. मी.	1 मी.
359	कुमठा	18 से. मी.	2 मी.
360	कुमठा	20 से. मी.	2 मी.

  
 क्षेत्रीय वन अधिकारी  
 नीमकाथाना


# प्रजातिवार -गर्भवार पेड़ो की गणाना रिपोर्ट

क्रं. सं.	नाम प्राजति	गोलाई	उचाई
361	कुमठा	19 से. मी.	1 मी.
362	कुमठा	18 से. मी.	2 मी.
363	कुमठा	17 से. मी.	2 मी.
364	कुमठा	20 से. मी.	1 मी.
365	कुमठा	22 से. मी.	1 मी.
366	टोटलिस	25 से. मी.	1 मी.
367	टोटलिस	18 से. मी.	1 मी.
368	कुमठा	20 से. मी.	2 मी.
369	कुमठा	25 से. मी.	1 मी.
370	कुमठा	21 से. मी.	1 मी.
371	कुमठा	18 से. मी.	1 मी.
372	कुमठा	15 से. मी.	1 मी.
373	कुमठा	12 से. मी.	1 मी.
374	कुमठा	13 से. मी.	1 मी.
375	कुमठा	12 से. मी.	1 मी.
376	कुमठा	14 से. मी.	1 मी.
377	कुमठा	17 से. मी.	1 मी.
378	कुमठा	16 से. मी.	1 मी.
379	कुमठा	15 से. मी.	1 मी.
380	कुमठा	16 से. मी.	1 मी.
381	कुमठा	15 से. मी.	1 मी.
382	कुमठा	18 से. मी.	1 मी.
383	कुमठा	19 से. मी.	1 मी.
384	कुमठा	18 से. मी.	1 मी.
385	कुमठा	11 से. मी.	1 मी.
386	कुमठा	15 से. मी.	2 मी.
387	कुमठा	16 से. मी.	2 मी.
388	कुमठा	17 से. मी.	2 मी.
389	कुमठा	16 से. मी.	2 मी.
390	कुमठा	20 से. मी.	2 मी.

क्षेत्रीय वन अधिकारी  
नीमकाथाना

## प्रजातिवार -गर्भवार पेड़ो की गणाना रिपोर्ट

क्रं. सं.	नाम प्राजति	गोलाई	उचाई
391	कुमठा	21 से. मी.	1 मी.
392	कुमठा	25 से. मी.	1 मी.
393	कुमठा	15 से. मी.	2 मी.
394	कुमठा	22 से. मी.	1 मी.
395	कुमठा	21 से. मी.	1 मी.
396	कुमठा	22 से. मी.	1 मी.
397	कुमठा	23 से. मी.	2 मी.
398	कुमठा	24 से. मी.	2 मी.
399	कुमठा	18 से. मी.	2 मी.
400	कुमठा	16 से. मी.	1 मी.
401	कुमठा	16 से. मी.	2 मी.
402	कुमठा	17 से. मी.	1 मी.
403	कुमठा	18 से. मी.	1 मी.
404	कुमठा	19 से. मी.	2 मी.
405	कुमठा	24 से. मी.	1 मी.
406	कुमठा	18 से. मी.	2 मी.
407	कुमठा	15 से. मी.	2 मी.
408	कुमठा	24 से. मी.	2 मी.
409	कुमठा	22 से. मी.	1 मी.
410	कुमठा	23 से. मी.	1 मी.
411	कुमठा	21 से. मी.	2 मी.
412	कुमठा	19 से. मी.	1 मी.
413	कुमठा	24 से. मी.	1 मी.
414	कुमठा	25 से. मी.	2 मी.
415	कुमठा	22 से. मी.	1 मी.
416	कुमठा	21 से. मी.	1 मी.
417	कुमठा	22 से. मी.	2 मी.
418	कुमठा	15 से. मी.	1 मी.
419	कुमठा	16 से. मी.	1 मी.
420	कुमठा	21 से. मी.	2 मी.

  
 क्षेत्रीय वन अधिकारी  
 नीमकाथाना

## प्रजातिवार -गर्धवार पेड़ों की गणना रिपोर्ट

क्र. सं.	नाम प्राजति	गोलाई	उचाई
421	कुमठा	22 से. मी.	2 मी.
422	कुमठा	18 से. मी.	2 मी.
423	कुमठा	24 से. मी.	1 मी.
424	कुमठा	23 से. मी.	1 मी.
425	कुमठा	20 से. मी.	2 मी.
426	कुमठा	15 से. मी.	2 मी.
427	कुमठा	13 से. मी.	1 मी.
428	कुमठा	18 से. मी.	1 मी.
429	कुमठा	19 से. मी.	1 मी.
430	कुमठा	18 से. मी.	1 मी.
431	कुमठा	15 से. मी.	1 मी.
432	कुमठा	21 से. मी.	2 मी.
433	कुमठा	22 से. मी.	2 मी.
434	कुमठा	23 से. मी.	2 मी.
435	कुमठा	16 से. मी.	1 मी.
436	कुमठा	20 से. मी.	2 मी.
437	कुमठा	15 से. मी.	2 मी.
438	कुमठा	17 से. मी.	1 मी.
439	कुमठा	20 से. मी.	1 मी.
440	कुमठा	21 से. मी.	1 मी.
441	कुमठा	22 से. मी.	1 मी.
442	कुमठा	20 से. मी.	2 मी.
443	रोझ	22 से. मी.	1 मी.
444	रोझ	18 से. मी.	2 मी.
445	रोझ	15 से. मी.	3 मी.
446	रोझ	22 से. मी.	2 मी.
447	रोझ	25 से. मी.	2 मी.
448	देशी बबूल	23 से. मी.	4 मी.
449	कुमठा	22 से. मी.	2 मी.
450	कुमठा	28 से. मी.	3 मी.

क्षेत्रीय वनी अधिकारी  
नीमकाथाना

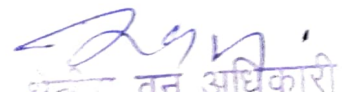
# प्रजातिवार -गर्भवार पेड़ों की गणना रिपोर्ट

क्र. सं.	नाम प्राजति	गोलाई	उचाई
451	कुमठा	30 से. मी.	4 मी.
452	कुमठा	25 से. मी.	3 मी.
453	कुमठा	32 से. मी.	5 मी.
454	कुमठा	35 से. मी.	4 मी.
455	कुमठा	40 से. मी.	4 मी.
456	कुमठा	42 से. मी.	3 मी.
457	कुमठा	45 से. मी.	4 मी.
458	कुमठा	30 से. मी.	3 मी.
459	कुमठा	35 से. मी.	4 मी.
460	कुमठा	32 से. मी.	2 मी.
461	कुमठा	30 से. मी.	3 मी.
462	कुमठा	28 से. मी.	4 मी.
463	कुमठा	26 से. मी.	3 मी.
464	कुमठा	28 से. मी.	2 मी.
465	कुमठा	30 से. मी.	3 मी.
466	कुमठा	32 से. मी.	4 मी.
467	कुमठा	34 से. मी.	3 मी.
468	कुमठा	37 से. मी.	2 मी.
469	कुमठा	38 से. मी.	3 मी.
470	कुमठा	39 से. मी.	4 मी.
471	कुमठा	38 से. मी.	3 मी.
472	कुमठा	36 से. मी.	4 मी.
473	कुमठा	37 से. मी.	3 मी.
474	कुमठा	35 से. मी.	3 मी.
475	कुमठा	34 से. मी.	2 मी.
476	कुमठा	25 से. मी.	3 मी.
477	कुमठा	50 से. मी.	4 मी.
478	कुमठा	75 से. मी.	5 मी.
479	कुमठा	51 से. मी.	6 मी.
480	कुमठा	55 से. मी.	3 मी.

क्षेत्रीय वन अधिकारी  
क्षेत्रीय सतकर्मिनी गरी

## प्रजातिवार -गर्धवार पेड़ों की गणना रिपोर्ट

क्र. सं.	नाम प्राजति	गोलाई	उचाई
481	कुमठा	48 स. मी.	4 मी.
482	कुमठा	36 स. मी.	5 मी.
483	कुमठा	45 स. मी.	3 मी.
484	कुमठा	48 स. मी.	4 मी.
485	कुमठा	62 स. मी.	6 मी.
486	कुमठा	54 स. मी.	5 मी.
487	कुमठा	30 स. मी.	4 मी.
488	कुमठा	26 स. मी.	3 मी.
489	कुमठा	28 स. मी.	5 मी.
490	कुमठा	30 स. मी.	4 मी.
491	कुमठा	35 स. मी.	5 मी.
492	कुमठा	25 स. मी.	4 मी.
493	कुमठा	30 स. मी.	3 मी.
494	कुमठा	28 स. मी.	5 मी.
495	कुमठा	25 स. मी.	5 मी.
496	कुमठा	32 स. मी.	3 मी.
497	कुमठा	30 स. मी.	4 मी.
498	बेर	18 स. मी.	3 मी.
499	बेर	25 स. मी.	2 मी.
500	कुमठा	22 स. मी.	2 मी.
501	कुमठा	17 स. मी.	3 मी.
502	कुमठा	18 स. मी.	2 मी.
503	कुमठा	22 स. मी.	2 मी.
504	कुमठा	25 स. मी.	1 मी.
505	कुमठा	18 स. मी.	2 मी.

  
क्षेत्रीय वन अधिकारी  
नगरपालिका

कार्यालय :- क्षेत्रीय वन अधिकारी-पाटन

क्रमांक :- 67

दिनांक :- 16/2/22

निमित्त :- श्रीमान उपवन संरक्षक  
सीकर

Fca  
3/2/22  
17/2

विषय :- Comstruction of Sikar-II Neemrana 400 KVD/C Transmission line, (Twin HTLS) Dist-Sikar, Jhunjhunu, Jaipur and Alwar (Raj.) Total Route length 134.810 in Rajasthan portion portion Route length 126.290 km.


(Proposal no. FP/RJ/Trans/143945/2021)

सन्दर्भ :- आपका पत्रांक 555-58 दिनांक 13.01.2022

महोदय,

उपरोक्त विषयान्तर्गत निवेदन है कि वन भूमि डायवर्जन प्रस्ताव संख्या FP/RJ/Trans/143945/2021 क्षेत्र में खड़ी वन सम्पदा का श्रेणीवार, व्यासवार गणना कर गणना रिपोर्ट निम्नानुसार श्रीमान जी की सेवामें सादर प्रस्तुत है।

संलग्न :- उक्तानुसार



भवदीय  
श्रीमान जी  
क्षेत्रीय वन अधिकारी  
पाटन

**TREE ENUMERATION LIST OF NEEEM KA THANA FOREST (Sikar)  
400KV D/C SIKAR-II-NEEMRANA (TWIN HTLS)TRANSMISSION LINE  
SEGMENT - 2&3**

**Proposal No: FP/RJ/TRANS/143945/2021**

**Diversion Area: 13.0134 Ha. (Sikar Division =7.5486 Ha. & Alwar Division=5.4648 Ha.**

Sl.No	Species	Scientific Name	GIRTH (Cm)				Total
			0-30	30-60	60-90	90-120	
1	Kumtha		28				28
2	Totlish		37	2	3		42
3	Ronj		15	2	1	3	21
4	Desi Babool	Acacia Nilotica	1				1
5	Kakera	Flora & Fauna					0
6	Kair	Capparis Decidua	1				1
7	Ber	Indian Jujube	12				12
8	Khejdi	Prosopis Cineraria					0
<b>TOTAL TREE=</b>						<b>105</b>	

*(Signature)*  
**सिद्धांत**  
 क्षेत्रीय वन अधिकारी  
 (सिद्धांत)

# प्रजातिवार -गर्भवार पेड़ो की गणाना रिपोर्ट

क्रं. सं.	नाम प्राजति	गोलाई	उचाई
1	रोझ	100 से. मी.	9 मी.
2	रोझ	100 से. मी.	8 मी.
3	टोटलिस	84 से. मी.	12 मी.
4	रोझ	93 से. मी.	7 मी.
5	टोटलिस	70 से. मी.	8 मी.
6	टोटलिस	75 से. मी.	9 मी.
7	टोटलिस	25 से. मी.	2 मी.
8	टोटलिस	20 से. मी.	2 मी.
9	टोटलिस	30 से. मी.	2 मी.
10	कुमठा	18 से. मी.	2 मी.
11	रोझ	62 से. मी.	6 मी.
12	कुमठा	18 से. मी.	3 मी.
13	कुमठा	20 से. मी.	2 मी.
14	टोटलिस	25 से. मी.	3 मी.
15	टोटलिस	17 से. मी.	1 मी.
16	कुमठा	28 से. मी.	1 मी.
17	कुमठा	15 से. मी.	2 मी.
18	कुमठा	12 से. मी.	1 मी.
19	रोझ	25 से. मी.	2 मी.
20	टोटलिस	35 से. मी.	3 मी.
21	टोटलिस	40 से. मी.	4 मी.
22	रोझ	20 से. मी.	1 मी.
23	रोझ	32 से. मी.	2 मी.
24	रोझ	30 से. मी.	1 मी.
25	रोझ	25 से. मी.	1 मी.
26	रोझ	28 से. मी.	2 मी.
27	कुमठा	20 से. मी.	1 मी.

शामुल सिं  
 वन्य वन अधिकारी  
 राज (बी.ए.)

## प्रजातिवार -गर्भवार पेड़ो की गणाना रिपोर्ट

क्रं. सं.	नाम प्राजति	गोलाई	उचाई
28	कुमठा	15 से. मी.	1 मी.
29	टोटलिस	25 से. मी.	2 मी.
30	रोझ	25 से. मी.	2 मी.
31	रोझ	30 से. मी.	1 मी.
32	रोझ	20 से. मी.	2 मी.
33	रोझ	25 से. मी.	1 मी.
34	टोटलिस	30 से. मी.	2 मी.
35	टोटलिस	25 से. मी.	1 मी.
36	टोटलिस	28 से. मी.	2 मी.
37	टोटलिस	15 से. मी.	1 मी.
38	टोटलिस	20 से. मी.	1 मी.
39	टोटलिस	17 से. मी.	1 मी.
40	टोटलिस	15 से. मी.	1 मी.
41	टोटलिस	13 से. मी.	1 मी.
42	बेर	20 से. मी.	1 मी.
43	बेर	15 से. मी.	1 मी.
44	बेर	10 से. मी.	1 मी.
45	बेर	20 से. मी.	1 मी.
46	बेर	15 से. मी.	1 मी.
47	टोटलिस	20 से. मी.	2 मी.
48	टोटलिस	15 से. मी.	1 मी.
49	टोटलिस	25 से. मी.	1 मी.
50	टोटलिस	15 से. मी.	1 मी.
51	टोटलिस	20 से. मी.	2 मी.
52	टोटलिस	25 से. मी.	2 मी.
53	टोटलिस	20 से. मी.	2 मी.
54	टोटलिस	15 से. मी.	3 मी.

शमशुभ सिंह  
 क्षेत्रीय वन अभियन्ता  
 (क. व. व. व.)

## प्रजातिवार -गर्भवार पेड़ो की गणाना रिपोर्ट

क्रं. सं.	नाम प्राजति	गोलाई	उचाई
55	टोटलिस	19 से. मी.	2 मी.
56	टोटलिस	22 से. मी.	1 मी.
57	टोटलिस	25 से. मी.	2 मी.
58	टोटलिस	20 से. मी.	1 मी.
59	टोटलिस	18 से. मी.	1 मी.
60	टोटलिस	22 से. मी.	2 मी.
61	देशी बबूल	20 से. मी.	2 मी.
62	कुमठा	20 से. मी.	2 मी.
63	कुमठा	22 से. मी.	1 मी.
64	कुमठा	19 से. मी.	1 मी.
65	कुमठा	18 से. मी.	2 मी.
66	कैर	30 से. मी.	2 मी.
67	टोटलिस	20 से. मी.	1 मी.
68	टोटलिस	22 से. मी.	2 मी.
69	बेर	22 से. मी.	3 मी.
70	बेर	23 से. मी.	2 मी.
71	बेर	25 से. मी.	1 मी.
72	बेर	20 से. मी.	1 मी.
73	कुमठा	22 से. मी.	1 मी.
74	कुमठा	25 से. मी.	1 मी.
75	टोटलिस	25 से. मी.	2 मी.
76	रोंझ	27 से. मी.	3 मी.
77	रोंझ	28 से. मी.	4 मी.
78	रोंझ	30 से. मी.	2 मी.
79	रोंझ	32 से. मी.	2 मी.
80	रोंझ	20 से. मी.	1 मी.
81	रोंझ	22 से. मी.	2 मी.

राजकुमार सिंह  
 जिला वन अधिकारी  
 (राजसम)

## प्रजातिवार -गर्थवार पेड़ों की गणना रिपोर्ट

क्रं. सं.	नाम प्राजति	गोलाई	उचाई
82	रोझ	25 से. मी.	2 मी.
83	टोटलिस	27 से. मी.	3 मी.
84	टोटलिस	28 से. मी.	4 मी.
85	टोटलिस	30 से. मी.	2 मी.
86	बेर	20 से. मी.	1 मी.
87	बेर	18 से. मी.	2 मी.
88	बेर	22 से. मी.	1 मी.
89	टोटलिस	25 से. मी.	2 मी.
90	टोटलिस	22 से. मी.	1 मी.
91	कुमठा	18 से. मी.	1 मी.
92	कुमठा	17 से. मी.	1 मी.
93	कुमठा	15 से. मी.	1 मी.
94	कुमठा	20 से. मी.	1 मी.
95	कुमठा	17 से. मी.	1 मी.
96	टोटलिस	25 से. मी.	2 मी.
97	कुमठा	28 से. मी.	2 मी.
98	कुमठा	20 से. मी.	3 मी.
99	कुमठा	17 से. मी.	4 मी.
100	कुमठा	30 से. मी.	2 मी.
101	कुमठा	29 से. मी.	1 मी.
102	कुमठा	28 से. मी.	2 मी.
103	कुमठा	27 से. मी.	3 मी.
104	कुमठा	26 से. मी.	2 मी.
105	कुमठा	28 से. मी.	1 मी.

रिपोर्टिंग अधिकारी

# कार्यालय क्षेत्रीय वन अधिकारी, श्रीमाधोपुर

क्रमांक 139

दिनांक 31-1-2022

निमित्त :- श्रीमान उप वन संरक्षक महोदय  
सीकर ।

विषय :- construction of sikar-II Neemkathana 400 KV D/C Transmission line, 9T win HTLS) District-Sikar, jhunjhunu, jaipur & Alwer(Rajasthan) Total Route Length 126.290 km

proposal no. FP/RJ/TRANS/143945/2021

महोदय,


उपरोक्त विषयांतर्गत निवेदन है कि आप द्वारा क्षेत्र में construction of sikar-II Neemkathana 400 KV D/C Transmission line, 9T win HTLS) District-Sikar, jhunjhunu, jaipur & Alwer(Rajasthan) Total Route Length 126.290 km प्रस्तावित भूमि का मौका निरीक्षण दिनांक 31.01.2022 को किया गया। उक्त क्षेत्र वन क्षेत्र नहीं है ना ही प्रस्तावित क्षेत्र में कोई विभागीय वृक्षारोपण है।

रिपोर्ट श्रीमान को सूचनार्थ एवं अग्रिम कार्यवाही हेतु सादर प्रेषित है।

संलग्न:- मौका पंचनामा, नजरी नक्शा

भवदीय

(देवेन्द्र सिंह राठौड़)  
क्षेत्रीय वन अधिकारी  
श्रीमाधोपुर



## मौका पंचनामा

(राजस्थान वन अधिनियम 1953 की धारा 52(सी) के अन्तर्गत)

वसिलसिले तफतीश एफ.आई.आर. क्रमांक..... दिनांक 31-01-2022  
 बमुकाम Construction of Sikkar-II Neerwana 400KV DC Transmission line (Twin HTLS) Dist-Sikkar  
 जयपुर, जयपुर का वन (राज) [Proposal No. FP/RJ/TRANS/143945/2021]

दिनांक 31-01-2022 समय 1:30pm द्वारा वनाधिकारी श्री देवेन्द्र सिंह राठौड़ (क्षेत्र: व. अ. श्रीमाधोपुर)

रुबरु हम राहियान (स्टॉफ) (1) श्री जितेंद्र सिंह खोखत (वनपाल श्रीमाधोपुर)  
 (2) श्री वीरसाल जाट (सहायक वनपाल) (3) श्री विद्यानंद राम (Sr. Officer Surveyor)  
 (4) श्री हेमराज सोखसा (सहायक वनपाल) (5) श्री परमानंद कुमार (Sr. Officer Surveyor)

हालात मौका आज दिनांक 31-01-2022 को श्रीमान उपवन संरक्षक सीकर के पत्रांक 555-558 दिनांक 13-01-2022 की अनुपालना में पावर ग्रीड के प्रतिनिधि एवं मालिकों मय स्टॉफ मौका निरीक्षण किया गया, मौका स्थल सुरपुरा, खटुल्ला, निमैत, पदमपुरा बह्नी सी हणी, दुस्तेपुरा, पिपलोदा का वास, चारण का वास का निरीक्षण किया गया है ट्रांसमिशन लाइन वन भूमि में उपस्थित नहीं है। सुरपुरा, खटुल्ला, निमैत, पदमपुरा बह्नी सी हणी, दुस्तेपुरा, पिपलोदा का वास में वन भूमि नहीं है, चारण का वास में वन भूमि है जिसके नजदीक से पावर ग्रीड ट्रांसमिशन लाइन गुजरती है प्रस्तावित ट्रांसमिशन लाइन क्षेत्र वन भूमि से बाहर है।

पर्या मौका रति किया जाकर हाजरीन को पढाकर सुनाया गया जो सबने सुनकर सही होना राजकीय किया। अतः यतौर साक्षी हस्ताक्षर/निशानी ली गयी।

मोतीविरान  
 31/01/22  
 Perमानंद कुमार  
 Sr. Officer Surveyor  
 31.01.22  
 Sachchidananda Raj  
 Sr. Officer Surveyor

ह. स्टॉफ  
 31.01.2022  
 वनपाल SMPN

ह. स्टॉफ  
 वनपाल  
 31/01/22

ह. अधिकारी  
 RO  
 SMPN

# नजरी नक्शा

(राजस्थान वन अधिनियम 1953 की धारा 52(सी) के अन्तर्गत)

वसिलसिले तफतीश एफ.आई.आर. क्रमांक ..... दिनांक 31.01.2022

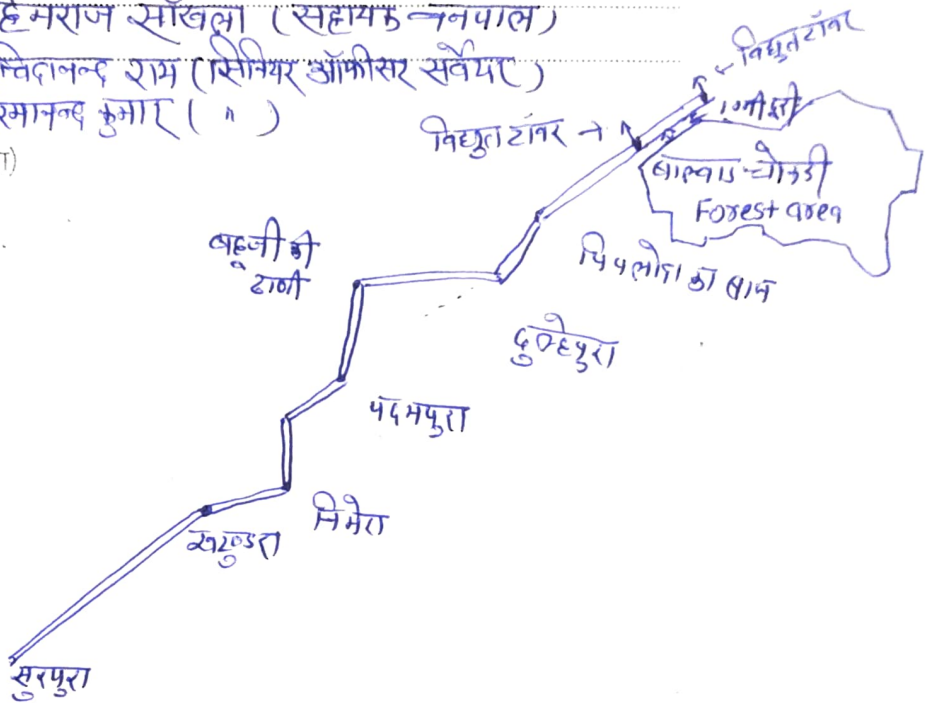
बमुकान Construction of Sikar-II Neemsrana 400 KV D/C Transmission Line (Twin HTLS)  
Dist - Sikar, Jhunjhunu, Jaipur and Jaipur (Raj) [proposal no. FP/RJ/TRANS/143945/2021]

दिनांक 31.01.2022 समय 1:20 PM

द्वारा वनाधिकारी देवेन्द्र सिंह राठौड़ (क्षेत्र: व. अ. श्रीमाधोपुर)

- रुबरू (स्टॉफ)
- (1) श्री जितेन्द्र सिंह शेखावत (ननपाल श्रीमाधोपुर)
  - (2) श्री धीसाक्षाल जाट (सहायक ननपाल)
  - (3) श्री हेमराज साँखला (सहायक ननपाल)
  - (4) श्री सचिदानन्द राम (सिग्नल ऑफिसर सर्वेयर)
  - (5) श्री कमानन्द कुमार ( " )

हालात मौका जुर्म (नजरी नक्शा)



उक्त नक्शा हाजरीन के समक्ष बनाया जाकर दिखाया गया तो सबने सही तसलीम किया। अतः बतौर साक्षी हस्ताक्षर/निशानी की गयी।

*[Signature]*  
31/01/22  
Paramand Kumar  
Sr. Officer Surveyor

*[Signature]*  
31.01.2022  
ननपाल SMPR

*[Signature]*  
ननपाल

*[Signature]*  
रजिस्ट्रार

*[Signature]*  
मिर्जा

*[Signature]*  
विजय

*[Signature]*  
RO  
SMPR

*[Signature]*  
31/01/22  
Sachchidananda Raj  
Sr. Officer Surveyor

विषय :- श्रीमान उष वन संरक्षक  
सीकर

विषय :- Construction of SIKAR II - NEEMANVA 400KV  
D/C Transmission Line (Twin HTLS) DIST. SIKAR,  
Jhunjhunu, Jaipur and Alwar (raj) total route length  
134.810 in Rajasthan portion. Route length 126.290km  
Proposal no EP/RJ/T99MS/143945/2021

संदर्भ :- आपका पत्र क्रमांक एक ( 1 ) एकसीर / उव संरक्षी / 2020-21  
555-58 दिनांक 19.1.2022

महोदय

विषयानुसार निवेदन है कि संदर्भित पत्रक  
अवलोकन किया गया एवं स्थल द्वारा प्रस्तावित स्थल  
का सैफा निरीक्षण किया गया प्रस्तावित स्थल [उरावली  
दाबी जुराडा से गौकिलपुरा रोड फलसाना रुक] में कड़ी भी  
वन भूमि नहीं लगती है एवं ना ही कड़ी वन विभाग द्वारा  
नवाया गया बुझारोफण स्थल है।

अतः रिपोर्ट श्रीमान की सेवा में आवश्यक कार्यवाही हेतु  
प्रस्तुत है।

संलग्न - मॉक पंचनामा

सवदीय

श्रीमान  
भीमसिंह यादव  
क्षेत्रीय वन अधिकारी  
सीकर


भौका पेचनाया

स्थान :

६

श्रीगण उपवनसे रमक सीकर के फा इयोड रफ (1 रफसीए)  
उवससी/2020-21/555-56 दिनांक 19.01.2022 की अनुपालना के  
आप दिनांक 24.01.2022 की Construction of 500 KV-II - Neemkhan  
400 KV D/C Transmission line (Twin HTLS) DIST. SIKAR, JHUKAR  
Johar and Alwar (Ras.) Total Route length 134.810 in Rajasthan  
Position Route length 126.290 Km. (proposal) no FP/RJ/TRANS/  
143945/221) प्रस्तावित रमल डेरावाली टाजी (पुराठडा) से  
जोयिन्दपुरा मोडरोड (पलसमा) तक प्रतिमिदि श्री सन्धिजानेद रेश्य के  
साथ भौका निरीक्षण किया गया, मोडे पर प्रस्तावित स्थल में  
कहीं भी वन-शुमि नहीं आती हैं। एवं ना ही वन विभाग द्वारा  
करवाया गया वृक्षारोपण फौडा आता है।

शम्भु-दयाल  
वनरक्षक

  
Sachchidananda Raj  
Sr. Officer Surveyor