

# उपायुक्त का कार्यालय, सरायकेला-खरसावों।

(राजस्व शाखा)

प्रपत्र-।

## प्रमाण-पत्र

अंचल अधिकारी, गम्हरिया के पत्रांक-76, दिनांक- 09.02.2022 (संलग्न) के द्वारा प्राप्त प्रतिवेदन के आलोक में प्रमाणित किया जाता है कि अंचल अधिकारी, गम्हरिया के द्वारा समर्पित सूची A (वर्ष 1964 सर्वे) में उल्लेखित विभिन्न मौजों की भूमि विवरणी का कैडस्ट्रल सर्वे (CS) / 25.10.1980 के पूर्व प्रकाशित अंतिम रिवीजनल सर्वे (RS) का अभिलेख अथक प्रयासों के पश्चात भी विभिन्न राजस्व अभिलेखागारों यथा अंचल अधिकारी कार्यालय, जिला अभिलेखागार, भू अर्जन कार्यालय, बन्दोवस्त कार्यालय, राजकीय मुद्रणालय में उपलब्ध नहीं हो पाया अथवा जीर्ण-शीर्ण/कटे-फटे अवस्था में है तथा अपठनीय है।

अतः 25.10.1980 को वर्णित भूमि का किस्म क्या था यह पता नहीं चल पा रहा है। संबंधित भूमि का अभिलेख वर्ष 1983 में प्रकाशित वर्तमान रिवीजनल सर्वे के आधार पर उपलब्ध है, जो सूची A में ही संलग्न है। सूची A में ही सूची B एवं C में वर्णित विवरणी सम्मिलित है। सूची B एवं C में वर्णित प्लॉटों की जानकारी प्राप्त नहीं हो पाई है।

सूची A (कुल पृ0सं0-44), सूची B (कुल पृ0सं0-7) एवं सूची C (कुल पृ0सं0-6) इस प्रमाण पत्र के अंश के रूप में संलग्न की जाती है।

अतः स्पष्ट है कि वर्ष 1983 में प्रकाशित रिवीजनल सर्वे के अनुसार उल्लेखित भूमि (सूची B एवं C में वर्णित भूमि) वन (संरक्षण) अधिनियम, 1980 के प्रयोजन हेतु वन भूमि के श्रेणी में नहीं आती है। वन प्रमण्डल पदाधिकारी, सरायकेला वन प्रमण्डल के पत्रांक-1675, दिनांक- 04.09.2021 के द्वारा प्राप्त प्रतिवेदनानुसार गम्हरिया अंचल अंतर्गत मौजा- दिंदली, थाना सं0-128, प्लॉट सं0-135,687,928, मौजा- कुलुपटांगा, थाना सं0-130, प्लॉट सं0-144 एवं मौजा- बड़ा गम्हरिया, थाना सं0-66, प्लॉट सं0-385, 386, 3629 भूमि खतियान के अनुसार वन भूमि है एवं शेष अधिसूचित एवं सीमांकित वन भूमि से बाहर है (संलग्न)। अंचल अधिकारी, गम्हरिया के प्रतिवेदनानुसार मौजा- आसंगी, थाना सं0-126, प्लॉट सं0-720 की विवरणी वर्ष 1964 सर्वे खतियान के अनुसार प्राप्त हो गया है। इसकी विवरणी आसंगी मौजा की सूची में दर्ज है।

उपरोक्त संबंध में यह वचनबद्धता दी जाती है कि भविष्य में यदि 25.10.1980 के पूर्व के सर्वे अभिलेखों के आधार पर उक्त भूमि की प्रकृति वन/जंगल झाड़ी आदि (deemed forest) के रूप में पायी जाती है, तो इसे तत्काल सभी संबंधित कार्यालयों तथा प्रयोक्ता अभिकरण को सूचित किया जाएगा एवं इसके अनुसार संबंधित प्रयोक्ता अभिकरण वन (संरक्षण) अधिनियम, 1980 अंतर्गत परियोजना में सम्मिलित उक्त चिन्हित वन भूमि के अपयोजन का प्रस्ताव समर्पित करने हेतु बाध्य होंगे।



उपायुक्त,

सरायकेला-खरसावों।

ज्ञापक- .....299...../रा0, सरायकेला, दिनांक ...10/02/2022

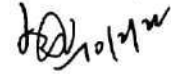
प्रतिलिपि-1. परियोजना निदेशक, जुडको, रौंची को सूचनार्थ एवं आवश्यक कार्रवाई हेतु प्रेषित।

2. अंचल अधिकारी, गम्हरिया को सूचनार्थ एवं आवश्यक कार्रवाई हेतु प्रेषित।

3. वन प्रमण्डल पदाधिकारी, सरायकेला वन प्रमण्डल, सरायकेला को सूचनार्थ एवं आवश्यक कार्रवाई हेतु प्रेषित।

4. सचिव, नगर विकास एवं आवास विभाग, झारखण्ड रौंची को सूचनार्थ एवं आवश्यक कार्रवाई हेतु समर्पित।

5- अपर मुख्य सचिव, राजस्व, निबंधन एवं भूमि सुधार विभाग, झारखण्ड रौंची को सूचनार्थ समर्पित।



उपायुक्त,

सरायकेला-खरसावों।



# अंचल अधिकारी का कार्यालय, गम्हरिया ।

कृषि- "A"

44 (Page)

R.S सर्वे वर्ष 1964 के आधार पर भूमि का विवरण।  
(कोलम A)

अधिसूचित सर्वे वर्ष 1983 के अनुसार (कोलम A) की भूमि [अंचल अमीन द्वारा प्राप्त प्रतिवेदिन के अनुसार]  
परिवर्तित भूमि की विवरणी।

अभ्युक्ति

क्र० सं०	मौजा का नाम	थाना सं०	खाला सं०	प्लॉट सं०	रकबा (एकड़)	किस्म जमीन	खतियानी रैयत का नाम	एन० ए०सी० नार्ड नं०	खाला सं०	प्लॉट सं०	रकबा (हे०)	किस्म जमीन	खतियानी रैयत का नाम	
1	2	3	4	5	6	7	8	9	10	11	12	13	14	15
1	कुलुपटंगा	130		15				17	32	1220 A	0.00.15	नकान	कोका सरदार पिता लखन सरदार	
								17		B	0.00.50	साहन		
								17		C	0.05.40	कच्चा नकान		
2	कुलुपटंगा	130		722				17	285	1507	0.03.80	पु०प०	अनाबाद विहार सरकार	
3	कुलुपटंगा	130		144				17	284	317/P	0.04.30	पु०प०	वन विभाग विहार सरकार	
4	कुलुपटंगा	130		158				17	285	320	0.01.90	पु०प०	अनाबाद विहार सरकार	
5	कुलुपटंगा	130		640				17	178	532	0.08.30	गोड़ा दो	रसमय साहु ई० पिता गोविन्द राम साहु	
6	कुलुपटंगा	130		634				17	51	1585/P,	0.08.45	दोन दो	दिनिवास सरदार पिता दुलान सरदार	
								17		1595	0.50.00	दोन दो		
7	कुलुपटंगा	130		650				17	52	1134	0.46.70	दोन दो	दिनिवास सरदार पिता दुलान सरदार	
8	कुलुपटंगा	130		646				17	52	1005	0.20.25	दोन दो	दिनिवास सरदार पिता दुलान सरदार	
9	कुलुपटंगा	130		504				17		949	0.07.45	पु०प०	अनाबाद विहार सरकार	
								17	285	959/P	0.13.03	पु०प०		
								17		948/P	0.06.80	पु०प०		
10	कुलुपटंगा	130		682				17	178	997	0.04.70	दोन तीन	रसमय साहु ई० पिता गोविन्द राम साहु	
11	कुलुपटंगा	130		678				17	178	1156	0.28.60	पु०प०	रसमय साहु ई० पिता गोविन्द राम साहु	
12	कुलुपटंगा	130		677				17	178	1213	0.22.60	गोड़ा एक	रसमय साहु ई० पिता गोविन्द राम साहु	
13	कुलुपटंगा	130		676				17	178	1219	0.16.10	गोड़ा एक	रसमय साहु ई० पिता गोविन्द राम साहु	

Signature

Signature

Signature

14	कुलुपटांगा	130						17	178	1160	0.12.70	गोडा एक	रसमय साहु ई० पिता गोविन्द राम सहु	अंचल अमीन के द्वारा तुलनात्मक प्लॉट उपलब्ध नहीं कराया गया।
15	कुलुपटांगा	130						17		—				
16	कुलुपटांगा	130						17	178	1588/P	0.23.50	दोन दो	रसमय साहु ई० पिता गोविन्द राम सहु	
17	कुलुपटांगा	130						17		—				अंचल अमीन के द्वारा तुलनात्मक प्लॉट उपलब्ध नहीं कराया गया।
18	कुलुपटांगा	130						17	184	1097	0.04.05	पु०प०	रविन्द्र सरदार ई० पिता शुरु सरदार	
19	कुलुपटांगा	130						17	286	1101	0.02.20	बाड़ी	अनावाद सर्व साधारण	
20	कुलुपटांगा	130						17	183	1101/P	0.00.50	मकान सहन	रविन्द्र सरदार ई० पिता शुरु सरदार	
21	कुलुपटांगा	130						17	286	1100	0.02.20	बाड़ी	अनावाद सर्व साधारण	
22	कुलुपटांगा	130						17	178	1600/P	0.25.60	दोन दो	रसमय साहु ई० पिता गोविन्द राम सहु	
23	कुलुपटांगा	130						17	178	1649/P	0.03.30	मोटी आड़	रसमय साहु ई० पिता गोविन्द राम सहु	
24	कुलुपटांगा	130						17	8	1651	0.15.30	दोन दो	मो० आलोमनी प्रति गोविन्द सरदार ई०	
25	कुलुपटांगा	130						17	225	1659/P	0.36.20	दोन दो	तेजा सरदार पिता मुनी सरदार	
26	कुलुपटांगा	130						17		1654/P	0.04.20	दोन दो	मो० आलोमनी प्रति गोविन्द सरदार ई०	
								17		1853/P	0.17.15	परती		
								17		1658/P	0.10.15	दोन दो		

2 Page

534

अंचल अमीन के द्वारा  
तुलनात्मक प्लॉट  
उपलब्ध नहीं कराया  
गया।

अंचल अमीन के द्वारा  
तुलनात्मक प्लॉट  
उपलब्ध नहीं कराया  
गया।



[illegible]

Redwood  
Haven

4E-1

Handwritten signature: *[Signature]*

37	कुलुपटांगा	130						17	63	1818	0.30.65	गोडा एक	जगपति दास पिता सहती दास	
								17	188	1829	0.38.00	गोडा एक	राजवशी साह पिता सहती दास	
36	कुलुपटांगा	130						17	61	1822	0.30.85	गोडा एक	जगपति दास पिता सहती दास	
								17		1819	0.04.55	गोडा एक		
								17		1821	0.10.00	गोडा एक		
37	कुलुपटांगा	130						17	61	1689			खतियान उपलब्ध नहीं है।	
								17		1688/P	0.10.20	दोन एक		
								17		1754/P	0.16.40	दोन दो		
								17		1690/P			खतियान उपलब्ध नहीं है।	
								17		1753/P	0.15.40	मोटी आड	जगपति दास पिता सहती दास	
								17		1755/P	0.01.10	दोन दो		
								17		1692/P			खतियान उपलब्ध नहीं है।	
								17	144	1744/P	0.37.00	गोडा दे	माखन सिंह पिता उजगार सिंह	
38	कुलुपटांगा	130						17	285	1745/P	0.37.50	दोन एक	अनावाद बिहार सरकार	
								17		666	0.55.65	नाला		
39	कुलुपटांगा	130						17		726	0.12.75	पु0प0	रामजा हो पिता श्रीराम हो	
								17		723/P	0.12.00	दोन दो		
40	कुलुपटांगा	130						17	125	721	0.05.35	पु0प0	वागुन हो पिता रामो हो	
								17	285	647	0.19.35	गोडा दो	अनावाद बिहार सरकार	
								17		646/P	0.87.75	गोडा दो		

राजस्व उप निरीक्षक  
गन्धरिया

अंचल अमीन  
गम्हरिया

अंचल निरीक्षक  
गान्धारिया ।

अंचल अधिकारी  
गम्हरिया ।

अपर उपायुक्ता  
राशयकेला-खरसाक?

उपायुक्त  
सरायकेला-खरसावाँ



# अंचल अधिकारी का कार्यालय, गम्हरिया।

R.S सर्वे वर्ष 1964 के आधार पर भूमि का विवरण। (कॉलम A)															अधिसूचित सर्वे वर्ष 1963 के अनुसार (कॉलम A) की भूमि [अंचल अभीन द्वारा प्राप्त प्रतिवेदिन के अनुसार] परिवर्तित भूमि की विवरणी। अनुसूचित														
क्र० सं०	मौजा का नाम	थाना सं०	खाला सं०	प्लॉट सं०	रकबा (एकड़)	क्रिस्म जमीन	खतियानी शैयत का नाम	एन०एन०सी० वार्ड सं०-	खाला सं०	प्लॉट सं०	रकबा (हे०)	क्रिस्म जमीन	खतियानी शैयत का नाम																
1	2	3	4	5	6	7	8	9	10	11	12	13	14	15															
1	सापड़ा	57		101				2	381	1744	0.18.20	दोन तीन	सीता राम सिंह पिता- रघुवीर सिंह																
2	सापड़ा	57		96				2	95	1792	0.07.10	पु.प. का. आ.	चक्रधर सिंह पिता- दुलु सिंह																
3	सापड़ा	57		135				2	417	1709	0.13.60	रास्ता	अनावाद सर्व साधारण																
4	सापड़ा	57		142				2	369	1711	0.04.10	गोड़ा दो	शिवदयाल सिंह पिता- राम जगम सिंह																
								2		1712	0.01.20	गोड़ा दो																	
								2	401	477	0.36.25	गोड़ा दो	सुरेन केवट पिता समु केवट																
								2	138	476	0.01.65	गोड़ा एक																	
								2		475	0.06.70	गोड़ा एक																	
5	सापड़ा	57		186				2	137	542	0.06.20	गोड़ा एक	डोमन नायक पिता गिरिधारी नायक																
								2		545	0.07.30	गोड़ा एक																	
								2	417	453	0.09.50	रास्ता																	
								2	140	544	0.01.90	गोड़ा एक	अनावाद सर्व साधारण																
								2		472 A	0.00.20	मकान कच्चा	डोमन नायक पिता गिरिधारी नायक																
								2		B	0.00.30	आगन																	
								2		C	0.00.20	मकान कच्चा																	
6	सापड़ा	57		189				2	97	D	0.00.60	सहन	छुट्ट सरदार पिता- उद्धव सरदार																
								2		E	0.00.30	सहन																	
								2		F	0.00.20	मकान कच्चा																	
								2		G	0.00.40	सहन																	
7	सापड़ा	57		212				2	73	570/P	0.03.00	मकान कच्चा खपड़पोस	छुट्ट सरदार पिता- उद्धव सरदार																
								2	416	571/P	0.11.65	गोड़ा दो	अनावाद बिहार सरकार																
8	सापड़ा	57		208				2	108	582	0.02.25	मकान कच्चा	जीवन मंडल भूवन मंडल पिता भरत मंडल एवं अन्य																
								2		583/P	0.03.60	मकान टुटा																	
9	सापड़ा	57		199				2	108	583	0.03.60	मकान टुटा	जीवन मंडल भूवन मंडल पिता भरत मंडल एवं अन्य																
10	सापड़ा	57		719				2	11	1402	0.39.15	जंगल	मौ० अंजना मंडलईन प्रति मनोहर मंडल एवं अन्य																

राजस्व उप निरीक्षक  
गम्हरिया

अंचल अमीन  
गम्हरिया

अंचल निरीक्षक  
गम्हरिया।

अंचल अधिकारी  
गम्हरिया।

अपर उपायुक्त  
सरायकेला-खरसावा

उपायुक्त  
सरायकेला-खरसावा

क्र० सं०	मौजा का नाम	थाना सं०	R.S सर्वे वर्ष 1964 के आधार पर भूमि का विवरण। (कॉलम A)								अधिसूचित सर्वे वर्ष 1983 के अनुसार (कॉलम A) की भूमि [अंचल अमीन द्वारा प्राप्त प्रतिवेदिन के अनुसार] परिवर्तित भूमि की विवरणी।								अभ्युक्ति
			खाता सं०	प्लॉट सं०	रकबा (एकड़)	किस्म जमीन	खतियानी रैयत का नाम	एन0ए0सी0 वार्ड नं०	खाता सं०	प्लॉट सं०	रकबा (हे०)	किस्म जमीन	खतियानी रैयत का नाम						
1	2	3	4	5	6	7	8	9	10	11	12	13	14	15					
1	आसंगी	131		97				14	79	1398	0.17.20	दोन दो	गोविन्द महतो ई पिता रेधु महतो						
2	आसंगी	131		2119				14	—	---	—			अंचल अमीन के द्वारा तुलनात्मक प्लॉट उपलब्ध नहीं कराया गया।					
3	आसंगी	131		297				14	111	1361/P	0.15.70	दोन दो	तरनी गौड़ पिता वनमाली गौड़						
								14		1364	0.14.00	दोन एक							
4	आसंगी	131		300				14	—		—			अंचल अमीन के द्वारा तुलनात्मक प्लॉट उपलब्ध नहीं कराया गया।					
5	आसंगी	131		296				14	111	1361/P	0.15.70	दोन दो	तरनी गौड़ पिता वनमाली गौड़						
6	आसंगी	131		464				14	377	2480	0.10.80	दोन तीन	रघुनाथ गौड़ पिता केशर गौड़						
7	आसंगी	131		467				14	366	2479	0.07.00	दोन तीन	सार्देवु गौड़ पिता हरिका गौड़						
								14		2476/P	0.42.00	दोन तीन							

1  
K.S. 1

Reddy  
Amin

Ac. 1  
121

550



8	आसंगी	131		468	14	366	2476	0.42.00	दोन तीन	सार्वदु गौड पिता द्वरिका गौड	
					14	46	2477	0.02.60	दोन तीन		
					14		2478	0.02.60	दोन तीन		
9	आसंगी	131		471	14	110	2467	0.14.40	दोन तीन	तारणी प्रधान पिता वनमाली प्रधान	
					14		2447	0.06.45	दोन दो		
					14	162	24248	0.04.40	दोन दो	पदलोचन गौड पिता दामो गौड	
10	आसंगी	131		481	14						
					14	258	2449	0.11.60	दोन दो	मेघनाथ गौड पिता दामु गौड	
11	आसंगी	131		472	14	46	2468	0.13.30	दोन तीन	केशव गौड पिता बैकुठ गौड	
12	आसंगी	131		473	14	46	2469	0.12.25	दोन तीन	केशव गौड पिता बैकुठ गौड	
13	आसंगी	131		463	14	366	2476/P	0.42.00	दोन तीन	सार्वदु गौड पिता द्वरिका गौड	
14	आसंगी	131		581	14	269	2503	0.09.80	दोन तीन	मंगल चौधरी पिता अनन्त चौधरी	
6	आसंगी	131		464	14	377	2480	0.10.80	दोन तीन	रघुनाथ गौड पिता केशर गौड	
16	आसंगी	131		466	14	233	2441	0.02.50	दोन तीन	मो० मौजा ददी पति राधु गौड	
					14	94	2442/P	0.01.90	दोन तीन	घासीराम गौड ई० पिता वलार्ई गौड	
					14	240	909	0.12.80	दोन दो	लखन गौड ई० पिता दिरजो गौड	
17	आसंगी	131		879	14	157	910	0.03.15	दोन दो	निरंजन महतो पिता गोविन्द महतो	

18	आसंगी	131		888					14		76	911	0.01.15	दोन दो	गोविन्द महतो पिता रेथु महतो	
									14			912	0.02.60	दोन दो		
19	आसंगी	131		824					14		79	1461	0.12.00	दोन दो	गोविन्द महतो पिता रेथु महतो	
									14			1464	0.05.60	दोन दो		
20	आसंगी	131		977					14		98	798	0.00.65	मकान कच्चा	देवेन सरदार पिता सारा सरदार	
									14		117	799	0.08.30	गोडा एक	तुलसी कुई पति गंगा माझी ई०	
21	आसंगी	131		973					14		252	797	0.11.30	गोडा एक	लालमोहन भूमिज पिता लक्ष्मण भूमिज ई०	
22	आसंगी	131		999					14		—	---	—			अंचल अभीन के द्वारा तुलनात्मक प्लॉट उपलब्ध नहीं कराया गया।
23	आसंगी	131		275					14		336	1213	0.43.00	दोन दो	लाल मोहन गौड़ पिता परमा गौड़	
24	आसंगी	131		1180					15		412	653	0.19.50	बाड़ी	अनावाद बिहार सरकार	
25	आसंगी	131		1133					15		119	365	0.02.45	मोटी आड़	दशरथ माझी पिता मुण्डा माझी	
26	आसंगी	131							15		119	364	0.09.00	दोन एक	दशरथ माझी पिता मुण्डा माझी	
									15			363			खतियान उपलब्ध नहीं है।	
									15		125	378	0.04.70	दोन दो	दुर्गा माझी ई० पिता भुकू माझी	
									15			351			खतियान उपलब्ध नहीं है।	




प्रमाणित  
20.5.17

अ. प्र.

2



27	आसंगी	131	1134	15	294	366	0.04.35	दोन एक	राम चरण महतो ई० पिता मोगा महतो	
28	आसंगी	131	1144	15	194	346	0.24.85	दोन दो	विष्णुचरण महतो पिता निताई महतो	
				15	193	340	0.25.00	दोन एक		
29	आसंगी	131	1141	15	294	370	0.02.20	मोटी आड़	राम चरण महतो ई० पिता मोगा महतो	
30	आसंगी	131	1139	15	125	172/P	0.05.10	दोन एक	रिदय महतो ई० पिता कालिचरण महतो	
31	आसंगी	131	1272	15	413	299	0.02.65	पोखर		
32	आसंगी	131	1269	15	412	296/P	0.40.00	पु०प०	अनावाद सर्व साधारण	
33	आसंगी	131	1290	15	413	301/P	0.24.50	रास्ता		
34	आसंगी	131	1287	15	412	296/P	0.40.00	पु०प०	अनावाद सर्व साधारण	
				15	412	296/P	0.40.00	पु०प०	अनावाद बिहार सरकार	
				15	412	296/P	0.40.00	पु०प०	रिदय महतो ई० पिता कालिचरण महतो	


35	आसंगी	131	1288	15	304	294/P	0.08.00	पु0प0	रिदय महतो ई0 पिता कालिचरण महतो	
				15	412	296/P	0.40.00	पु0प0	अनावाद बिहार सरकार	
				15	304	295/P	0.04.25	पु0प0	रिदय महतो ई0 पिता कालिचरण महतो	
				15	304	292/P	0.03.90	पु0प0	रिदय महतो ई0 पिता कालिचरण महतो	
				15	412	289/P	0.02.00	दोन दो	अनावाद बिहार सरकार	
36	आसंगी	131	1294	15	135	283/P	0.17.90	पु0प0	धर्म महतो ई0 पिता भगतु महतो	
				15	135	282/P	0.21.15	दोन दो	धर्म महतो ई0 पिता भगतु महतो	
				15		253/P	0.31.50	पु0प0	आदित्यपुर औद्योगिक क्षेत्र	
				15		279/P			खतियान उपलब्ध नहीं है।	
				15		250/P	0.38.00	पु0प0		
37	आसंगी	131	1315	15	406	238/P	0.32.20	गोड़ा एक	आदित्यपुर औद्योगिक क्षेत्र	
				15		239/P	0.43.80	पु0प0		
				15		242/P	0.09.15	परती नई		
				14		1158/P	0.11.00	गाड़ा दो		
38	आसंगी	131	213	14	406	1154/P	0.09.20	गोड़ा दो	आदित्यपुर औद्योगिक क्षेत्र	
				14		1140/P	0.18.10	सड़क		
				14	349	1139/P	2.31.00	नदी		
				14		1137	0.11.10	गोड़ एक		




38	आसंगी	131		201						14	406	1136/P	0.04.25	गोडा एक	अनाबाद बिहार सरकार	
										14		1135/P	0.00.45	मकान		
										14		1087	0.07.90	सड़क		
										14		1086	0.86.00	पु0प0		
40	आसंगी	131		20						14	406	1085	0.31.00	सड़क	आदित्यपुर औद्योगिक क्षेत्र	
										14		1084	1.94.00	पु0प0		
										14		1083	0.26.27	सड़क		
41	आसंगी	131		11						14	406	1085	0.31.00	सड़क	आदित्यपुर औद्योगिक क्षेत्र	
										14		1086	1.86.00	पु0प0		
42	आसंगी	131		1297						15	346	288	0.15.30	दोन एक	आदित्यपुर औद्योगिक क्षेत्र	
										15		469	0.02.45	रास्ता		
43	आसंगी	131		1418						15	407	470	0.02.20	मकान पक्का	आदित्यपुर जलापूर्ती योजना बिहार सरकार	
44	आसंगी	131		1523						16	406	172/P	0.02.10	आंगन	आदित्यपुर औद्योगिक क्षेत्र	
45	आसंगी	131		1526						16	406	172/P	0.02.10	आंगन	आदित्यपुर औद्योगिक क्षेत्र	
46	आसंगी	131		1530						16	406	119/P	0.03.00	रास्ता कच्चा	आदित्यपुर औद्योगिक क्षेत्र	
												120/P	0.08.20	सड़क पक्का	आदित्यपुर औद्योगिक क्षेत्र	
47	आसंगी	131		1535						16	303	116/P	0.08.30	दोन एक	रिदय महतो ई0 पिता कालिचरण महतो	
										16	412	117/P	0.05.70	दोन एक	अनाबाद बिहार सरकार	
48	आसंगी	131		1910												अंचल अमीन के द्वारा तुलनात्मक प्लॉट उपलब्ध नहीं कराया गया।

515

49	आसंगी	131			1557						16	173	102/P	0.05.30	दोन तीन	मो० परेश महताईन पति राश बिहारी महतो	
											16		103/P	0.08.20	दोन तीन		
												406	119/P	0.03.00	रास्ता कच्चा	आदित्यपुर औद्योगिक क्षेत्र	
													120/P	0.02.00	आंगन	आदित्यपुर औद्योगिक क्षेत्र	

  
राजेश उप निरीक्षक  
गम्हरिया

  
अचल अमीन  
गम्हरिया

  
अचल निरीक्षक  
गम्हरिया ।

  
अचल अधिकारी  
गम्हरिया ।

  
अपर उप निरीक्षक  
सरायकेला-खरसावाँ

  
उपायुक्त  
सरायकेला-खरसावाँ



# अंचल अधिकारी का कार्यालय, गमहरिया।

अंचल अधिकारी का कार्यालय, गम्हरिया।															
क्र० सं०	भौजा का नाम	थाना सं०	R.S सर्वे वर्ष 1964 के आधार पर भूमि का विवरण। (कॉलम A)						अधिसूचित सर्वे वर्ष 1983 के अनुसार (कॉलम A) की भूमि [अंचल अमीन द्वारा प्राप्त प्रतिवेदिन के अनुसार] परिवर्तित भूमि की विवरणी।						अभ्युक्ति
			खाता सं०	प्लॉट सं०	रकबा (एकड़)	किस्म जमीन	खतियानी रैयत का नाम	एन०ए०सी० वार्ड नं०	खाता सं०	प्लॉट सं०	रकबा (हे०)	किस्म जमीन	खतियानी रैयत का नाम		
1	2	3	4	5	6	7	8	9	10	11	12	13	14	15	
1	आदित्यपुर	129		1473				6	14	391 P, A	0.03.60	मकान पक्का	बिहार राज्य आवास पार्श्वद आदित्यपुर		
								6		B	0.05.60	हत्ता			
								6		424P	0.18.50	सड़क पक्का			
2	आदित्यपुर	129		1508				6	18	465P	0.13.00	पु० प०	अनावाद सर्व साधारण		
								6	10	466P	0.15.40	गोड़ा दो	शंकर लाल अग्रवाल पिता खेम करण अग्रवाल		
3	आदित्यपुर	129		1690				6						अंचल अमीन के द्वारा तुलनात्मक प्लॉट उपलब्ध नहीं कराया गया।	
4	आदित्यपुर	129		1169				7	17	187	0.68.90	गोड़ा दो	अनावाद बिहार सरकार		

राजख उप निरीक्षक  
गमहरिया

अंचल अमीन  
गमहरिया

अंचल निरीक्षक  
गमहरिया।

अंचल अधिकारी  
गमहरिया।

अपर उपायुक्त  
सरायकेला-खरसावाँ

उपयुक्त  
सरायकेला-खरसावाँ

# अंचल अधिकारी का कार्यालय, गन्हरिया।

क्र० सं०	मौजा का नाम	स्थाना सं०	R.S सर्वे वर्ष 1964 के आधार पर भूमि का विवरण। (कॉलम A)						अधिसूचित सर्वे वर्ष 1983 के अनुसार (कॉलम A) की भूमि [अंचल अमीन द्वारा प्राप्त प्रतिवेदन के अनुसार] परिवर्तित भूमि की विवरणी।					अभ्युक्ति
			खाला सं०	प्लॉट सं०	रकबा (एकड़)	किस्म जमीन	खतियानी रैयत का नाम	एन०एन०सी० वार्ड सं०	खाला सं०	प्लॉट सं०	रकबा (हे०)	किस्म जमीन	खतियानी रैयत का नाम	
1	2	3	4	5	6	7	8	9	10	11	12	13	14	15
1	हिंदली	128		127				08	237	740/P A	0.01.90	मकान पक्का	आदित्यपुर औद्योगिक क्षेत्र विकास प्राधिकार	
								08		B	0.00.10	मकान पक्का		
								08		C	0.26.00	हाला		
								08		741/P A	0.00.10	शौचालय		
								08		B	0.00.25	मकान पक्का		
								08		C	0.00.15	मकान पक्का		
								08		D	0.01.15	मकान पक्का		
								08		E	0.25.80	हाला		
								08		F	0.00.35	मकान पक्का		
								08		742/P	0.27.50	हाला		
								08		743 P A	0.01.35	मकान पक्का		
								08		B	0.29.30	हाला		
								08		C	0.00.35	मकान पक्का		
								08		744/P	0.64.00	पक्का सड़क		
2	हिंदली	128						08	237	746	0.18.70	हाला	आदित्यपुर औद्योगिक क्षेत्र विकास प्राधिकार	
								08		740/P A	0.01.90	मकान पक्का		
								08		B	0.00.10	मकान पक्का		
								08						
								08						
								08						
								08						
								08						
								08						
								08						
								08						
								08						
								08						
								08						
								08						

अनुसूचित क्षेत्र विकास प्राधिकार

अनुसूचित क्षेत्र विकास प्राधिकार

15



आदित्यपुर औद्योगिक क्षेत्र  
विकास प्राधिकार

आदित्यपुर औद्योगिक क्षेत्र  
विकास प्राधिकार

आदित्यपुर औद्योगिक क्षेत्र  
विकास प्राधिकार

आदित्यपुर औद्योगिक क्षेत्र  
विकास प्राधिकार

आदित्यपुर औद्योगिक क्षेत्र  
विकास प्राधिकार

3	दिदली	128	128	08	C	0.26.00	हाता	
				08	744/P	0.64.00	पक्का सड़क	
				08	747/P A	0.08.85	मकान	
				08	B	0.00.10	मकान पक्का	
				08	C	0.01.25	मकान पक्का	
				08	D	0.50.30	हाता	
				08	748/P A	0.02.65	मकान पक्का	
				08	B	0.01.15	मकान पक्का	
				08	C	0.04.40	मकान पक्का	
				08	D	0.35.00	हाता	
4	दिदली	128	132	08	744/P	0.64.00	पक्का सड़क	
				08	748/P A	0.02.65	मकान पक्का	
				08	B	0.01.15	मकान पक्का	
				08	C	0.04.40	मकान पक्का	
				08	D	0.35.00	हाता	
				08	749 P A	0.01.60	मकान पक्का	
				08	B	0.42.00	हाता	
				08	755 P	0.58.00	पक्का सड़क	
				08	738 P A	0.01.15	मकान पक्का	
				08	B	0.04.15	मकान पक्का	
6	दिदली	128	134	08	C	0.38.40	हाता	
				08	744/P	0.64.00	पक्का सड़क	
				08	755 P	0.58.00	पक्का सड़क	
				08	759 P, A	0.00.55	मकान पक्का	
				08	B	0.00.05	मकान पक्का	
				08	C	0.01.70	मकान पक्का	
				08	D	0.02.85	मकान पक्का	
				08	E	0.21.10	हाता	
				08	738 P A	0.01.15	मकान पक्का	
				08	B	0.04.15	मकान पक्का	
7	दिदली	128	135	08	C	0.38.40	हाता	
				08	761P, A	0.00.50	मकान पक्का	
				08	B	0.05.65	मकान पक्का	
				08	C	0.13.35	हाता	
				08	D	0.01.55	मकान पक्का	
				08	E	0.04.15	मकान पक्का	
				08	F	0.02.30	मकान पक्का	
				08	762P, A	0.00.50	मकान पक्का	
				08	B	0.29.05	हाता	
				08	738 P A	0.01.15	मकान पक्का	
				08	B	0.04.15	मकान पक्का	
				08	C	0.38.40	हाता	
				08				
				08				
				08				
				08				
				08				
				08				
				08				
				08				

अधिकारी  
दिदली

अधिकारी

[illegible]

Shubham  
Harris  
2020-2021

पिता चुटा महता



15	दिल्ली	128	464			08	161	811	0.18.70	दोन दो	मो० मजुरा महताईन पति मौजी राम महतो	अंचल अमीन के द्वारा तुलनात्मक प्लॉट उपलब्ध नहीं कराया गया।
16	दिल्ली	128	554			08		नवशा में स्पष्ट नहीं है।		-		अंचल अमीन के द्वारा तुलनात्मक प्लॉट उपलब्ध नहीं कराया गया।
17	दिल्ली	128	555			08		नवशा में स्पष्ट नहीं है।		-		अंचल अमीन के द्वारा तुलनात्मक प्लॉट उपलब्ध नहीं कराया गया।
18	दिल्ली	128	824			08	196	1204	0.1080	पु०प०	लादू महतो ई० पिता बांका महतो	
19	दिल्ली	128	260			08	227	1196	0.10.20	गोड़ा एक सरदार	सुकरामनि सरदारिन पति पतो	
20	दिल्ली	128	262			08	79	1197	0.07.00	गोड़ा एक	धनंजय महतो ई० पिता परेश महतो	
21	दिल्ली	128	237			08	203	1395	0.14.00	गोड़ा एक	शान्ति माझियानी पति जोगु माझी	
22	दिल्ली	128	849			08		वादा सं० 14				अंचल अमीन के द्वारा तुलनात्मक प्लॉट उपलब्ध नहीं कराया गया।
23	दिल्ली	128	828			08	76	946	0.4800	दोन दो	धनंजय महतो ई० पिता परेश महतो	
						08		1156	0.2120	दोन एक		
						08		1157	0.1630	दोन एक		
24	दिल्ली	128	829			08	78	1451	0.0605	दोन दो	धनंजय महतो ई० पिता परेश महतो	
25	दिल्ली	128	844			08	78	1446	1.7700	तालाब	धनंजय महतो ई० पिता परेश महतो	
26	दिल्ली	128	802			08	77	1485	0.1140	गोड़ा एक	धनंजय महतो ई० पिता परेश महतो	
						08		1488	0.1540	गोड़ा एक		
						08		1489	0.1540	गोड़ा एक		
						08		1490 A	0.090	कच्चा मकान		
						08		B	0.0055	आंगन		
						08		C	0.0070	मकान पक्का		
27	दिल्ली	128	801			08	77	D	0.0015	सहज	धनंजय महतो ई० पिता परेश महतो	

1801

77

सहज

धनंजय महतो ई० पिता परेश महतो

[illegible]



37	दिदली	128		704				08		1589			खतिथान उपलब्ध नहीं है।	
38	दिदली	128		764				08	179	1577	0.1630	गोड़ा एक	रामावतर दुवा ई0 पिता मलिक राम दुवा	
39	दिदली	128		770				08	234	1536/1598	0.02.05	गोड़ा एक	नारायण जी तिवारी पिता सत्यनारायण तिवारी	
								08	112	1537	0.05.00	गोड़ा एक	प्रबोध पात्र ई0 पिता मिहिर चन्द्र पात्र	
								08	217	1538	0.04.60	गोड़ा एक	सरोज कुमार घोष पिता भाव तरण घोष	
								08	112	1539	0.05.10	गोड़ा एक	प्रबोध पात्र ई0 पिता मिहिर चन्द्र पात्र	
40	दिदली	128		762				08	62	1534/1596	0.05.00	गोड़ा एक नई परती दो साल	उमाशंकर झा पिता सदानन्द झा	
								08		1597			खतिथान उपलब्ध नहीं है।	
								08	91	1505	0.0825	गोड़ा एक नई परती दो साल	निर्मला बाता पति सुधीर मल	
41	दिदली	128		744				08	215	943	0.23.10	दोन दो	सहदेव मंडल ई0 पिता जर्नादन मंडल	
42	दिदली	128		743				08	215	954	0.01.15	मोटी आड़	सहदेव मंडल ई0 पिता जर्नादन मंडल	
43	दिदली	128		753				08	20	1507	0.06.90	दोन तीन	कुज बिहारी सिंह पिता पारसनाथ सिंह	
								08		1508	0.08.85			
44	दिदली	128		754				08	20	1506	0.10.85	दोन तीन नई परती एक साल	कुज बिहारी सिंह पिता पारसनाथ सिंह	
45	दिदली	128		721				08	109	1515	0.22.20	दोन एक	पूर्ण चन्द्र करवा ई0 पिता अतुल करवा	
46	दिदली	128		727				08	19	1512	0.01.50	मोटी आड़	कुज बिहारी सिंह पिता पारसनाथ सिंह	
47	दिदली	128		929				08	38	181	0.02.65	मोटी आड़	गिरधारी महतो पिता नितार्ई महतो	
48	दिदली	128		930				08	183	182	0.28.3	दोन दो	राजेन्द्र महतो पिता नितार्ई महतो	
49	दिदली	128		928				08	38	179	0.12.15	दोन एक	गिरधारी महतो पिता नितार्ई महतो	

Bijay Kumar

रजिस्ट्रार

Pb

Bijay

50	दिल्ली	128		927				08	245	178	0.27.25	दोन एक	अनावाद सर्व साधारण	
51	दिल्ली	128		911				08	36	183	0.19.65	दोन दो	गिरधारी महतो पिता नितार्ई महतो	
52	दिल्ली	128		913				08	36	185	0.54.60	दोन एक	गिरधारी महतो पिता नितार्ई महतो	
53	दिल्ली	128		909				08	107	189	0.04.10	दोन एक	पूर्ण चन्द्र महतो पिता गुणु महतो	
54	दिल्ली	128		907				08	89	191	0.08.70	दोन एक	निरंजन महतो ई0 पिता रेणु महतो	
								08		192	0.25.50	दोन एक	चंदी महतार्ईन पति बांका महतो	
55	दिल्ली	128		899				08	55	225	0.43.75	दोन एक	निरंजन महतो ई0 पिता रेणु महतो	
56	दिल्ली	128		896				08	89	223	0.06.40	दोन एक	गिरधारी महतो पिता नितार्ई महतो	
57	दिल्ली	128		919				08	36	186/P	0.27.05	दोन एक	गिरधारी महतो पिता नितार्ई महतो	
								08		202	0.32.30	दोन एक	गिरधारी महतो पिता नितार्ई महतो	
58	दिल्ली	128		920				08	36	186/P	0.27.05	दोन एक	जोगेश्वर महतो ई0 पिता हरे महतो	
59	दिल्ली	128		921				08	65	203	0.29.15	दोन एक	अनावाद सर्व साधारण	
60	दिल्ली	128		924				08	245	174	0.09.80	दोन एक	अनावाद सर्व साधारण	
61	दिल्ली	128		926				08	245	176	0.24.00	पु0 प0	अनावाद सर्व साधारण	
62	दिल्ली	128		916				08	244	200	0.21.50	पु0प0क0आ0	अनावाद बिहार सरकार	
63	दिल्ली	128		891				08	108	216	0.18.40	दोन दो	पूर्णचन्द्र महतो पिता गुणु महतो	
64	दिल्ली	128		893				08	108	197	0.10.60	दोन दो	पूर्णचन्द्र महतो पिता गुणु महतो	
								05		64 A	0.00.05	मकान पक्का	आदिलपुर औद्योगिक क्षेत्र विकास प्राधिकार	
								05		B	0.00.90	मकान पक्का		
								05		C	0.00.45	आंगन कच्चा		
								05		D	0.03.15	मकान पक्का		
								05		E	0.08.70	सहन कच्चा		
65	दिल्ली	128		944				05	237	55 A	0.00.05	मकान पक्का	आदिलपुर औद्योगिक क्षेत्र विकास प्राधिकार	
								05		B	0.00.65	मकान पक्का		
								05		C	0.00.10	मकान पक्का		
66	दिल्ली	128						05	237				आदिलपुर औद्योगिक क्षेत्र विकास प्राधिकार	

महामा

He1

आदिलपुर औद्योगिक क्षेत्र विकास प्राधिकार

515



67	हिंदली	128	68	05	237	D E 62 A B C D E	0.00.20 0.12.75 0.00.10 0.01.25 0.00.10 0.00.30 0.12.20	मकान पक्का सहन कच्चा मकान पक्का मकान पक्का मकान पक्का मकान पक्का सहन कच्चा	आदिपुर् औद्योगिक क्षेत्र विकास प्राधिकार
68	हिंदली	128	77	05 05 05 05	237	64/P, A B C D E	0.00.05 0.00.90 0.00.45 0.03.15 0.08.70	मकान पक्का मकान पक्का आगन कच्चा मकान पक्का सहन कच्चा	आदिपुर् औद्योगिक क्षेत्र विकास प्राधिकार
69	हिंदली	128	66	05 05 05	237	615 616 627	0.04.90 0.43.40 0.22.15	कच्चा सड़क पुपु पुपु	आदिपुर् औद्योगिक क्षेत्र विकास प्राधिकार
70	हिंदली	128	952	05	237	584	0.62.00	पुपु	आदिपुर् औद्योगिक क्षेत्र विकास प्राधिकार
71	हिंदली	128	65	05 05 05	237	609/P 614 681 A B C D E	0.17.00 0.2.45 0.16.80 0.03.00 0.00.10 0.00.10 0.00.25	पुपु पुपु करखाना मकान पक्का मकान पक्का मकान पक्का मकान पक्का	आदिपुर् औद्योगिक क्षेत्र विकास प्राधिकार
72	हिंदली	128	1469	05 05 05	237	764 765 766 703 704	0.04.55 0.10.65 0.00.60 0.34.60 0.00.50	गोड़ तीन दोन दो मोटी आड़ पुपु पुपु	अनाबाद बिहार सरकार
73	हिंदली	128	1324	05 05 05	244	747A B C D	0.08.85 0.00.10 0.01.25 0.50.34	मकान एलवेसाटर मकान पक्का मकान पक्का हाता	आदिपुर् औद्योगिक क्षेत्र विकास प्राधिकार
74	हिंदली	128	1312	05	241	752/P	0.28.00	पुपु	भारत सरकार दक्षिण पूर्वी रेलवे
75	हिंदली	128	1314	05 05 05	237	749 A B	0.01.60 0.42.00	मकान पक्का हाता	भारत सरकार दक्षिण पूर्वी रेलवे

95	दिदली	128	1284					05	258	793	0.05.05	दोन दो	बिहार राज्य आवास परिषद	
86	दिदली	128	1270					05	258	835	0.21.45	दोन एक	बिहार राज्य आवास परिषद	
87	दिदली	128	1271					05	258	833	0.08.60	दोन दो	बिहार राज्य आवास परिषद	
88	दिदली	128	1272					05	258	776	0.20.70	दोन दो	बिहार राज्य आवास परिषद	
89	दिदली	128	1273					05	258	833	0.08.60	दोन दो	बिहार राज्य आवास परिषद	
90	दिदली	128	1274					05	258	832	0.05.65	दोन दो	बिहार राज्य आवास परिषद	
91	दिदली	128	1275					05	258	831	0.02.65	दोन दो	बिहार राज्य आवास परिषद	
92	दिदली	128	1276					05	258	830	0.02.65	दोन दो	बिहार राज्य आवास परिषद	
93	दिदली	128	1277					05	258	829	0.02.70	दोन दो	बिहार राज्य आवास परिषद	
94	दिदली	128	1325					05	7	763	0.28.10	दोन दो	अमूल्य महतो पिता तारणी महतो	
95	दिदली	128	1332					05	80	770/P	0.13.00	दोन एक	दीन बंधु महतो अतुल दखल चितरजन महतो पिता जगन्नाथ महतो एवं अन्य	
96	दिदली	128	1333					05	173	768	0.11.70	दोन दो	मंदू महतो पिता अरुनी कान्त महतो एक अंश एवं अन्य	
97	दिदली	128	1334					05	173	769	0.13.45	दोन एक	मंदू महतो पिता अरुनी कान्त महतो एक अंश एवं अन्य	
98	दिदली	128	1346					05	144	860	0.26.35	दोन एक	गुथनी देवी प्रति जेमान माझी एक अंश एवं अन्य	
99	दिदली	128	1292					05	258	779/P	0.03.65	दोन एक	बिहार राज्य आवास परिषद	

12/11/20

12/11/20

12/11/20

12/11/20

12/11/20



76	दिल्ली	128	1315	05	741, A	0.00.10	शौचालय	भारत सरकार दक्षिण पूर्वी रेलवे	
				05	B	0.00.25	मकान पक्का		
				05	C	0.00.15	मकान पक्का		
				05	D	0.01.15	मकान पक्का		
				05	E	0.25.80	हाता		
				05	F	0.00.35	मकान पक्का		
				05	748 A	0.02.65	मकान पक्का		
				05	B	0.01.15	मकान पक्का		
				05	C	0.04.40	मकान पक्का		
				05	D	0.35.00	हाता		
77	दिल्ली	128	1317	05	739 A	0.01.85	मकान पक्का	भारत सरकार दक्षिण पूर्वी रेलवे	
				05	B	0.00.25	मकान पक्का		
				05	C	0.23.40	हाता		
				05	709	0.03.60	दोन दो		
				05	710	0.00.15	परती टीला		
				05	711	0.01.65	दोना दो		
78	दिल्ली	128	1318	05	712	0.03.35	दोन एक	काशी नाथ महतो पिता माधव महतो एवं अन्य	
				05	717	0.05.50	दोन एक		
				05	718	0.08.80	दोन एक		
				05	719	0.05.40	दोन एक		
79	दिल्ली	128	1287	05	787	0.07.45	दोन दो	बिहार राज्य आवास परिषद	
				05	752/P	0.62.00	दोन दो		
				05	753	0.05.15	दोन दो		
80	दिल्ली	128	1298	05	754	0.06.60	दोन दो	मनु महतो पिता अक्नीकान्त महतो एक अंश वो मु० मंजरी महतानी पति अक्नी कान्त महतो एक अंश	
				05	760	0.01.60	दोन दो		
				05	781	0.22.25	दोन दो		
81	दिल्ली	128	1286	05	788	0.07.10	दोन दो	दीन वसु महतो अतुल दखल खिलरंजन महतो पिता जनरनाथ महतो दो अंश सामान एवं अन्य	
82	दिल्ली	128	1288	05	785	0.03.75	दोन दो	बिहार राज्य आवास परिषद	
83	दिल्ली	128	1279	05	784/P	0.18.30	दोन दो	बिहार राज्य आवास परिषद	
				05	807	0.09.30	दोन दो		
84	दिल्ली	128	1280	05	805	0.03.95	दोन दो	बिहार राज्य आवास परिषद	
				05	806	0.12.65	दोन दो		

(23)

100	दिदली	128		1293				05	258	780	0.01.60	दोन दो	बिहार राज्य आवास परिषद	
101	दिदली	128		1294				05	258	779/P	0.03.65	दोन दो	बिहार राज्य आवास परिषद	
102	दिदली	128		1296				05	258	778	0.01.55	दोन दो	बिहार राज्य आवास परिषद	
103	दिदली	128		1297				05	258	777	0.01.10	दोन दो	बिहार राज्य आवास परिषद	
104	दिदली	128		1356				05	258	836	0.05.25	दोन दो	बिहार राज्य आवास परिषद	
								05		891	0.07.00	दोन दो	दीन बंधु महतो अतुल महतो पता जगरनाथ महतो एवं अन्य	
105	दिदली	128		1222				05	81	969	2.26.00	तालाब	छद्म मंडलानी दो फेली मंडलानी पिता झोमन मंडलानी अंश समान	
106								05		870	0.06.60	दोन एक	लक्ष्मीरण मंडल पिता जुगल मंडल	
	दिदली	128		1379				05	62	873	0.09.55	दोन दो	अनबाद बिहार सरकार	
								05		866	0.05.15	दोन एक	अनबाद बिहार सरकार	
								05		867	0.30.30	दोन एक	अनबाद बिहार सरकार	
107	दिदली	128		1383				05	201	864	0.21.60	दोन एक	अनबाद बिहार सरकार	
108	दिदली	128		1473				05	261	1601	0.57.00	पु० प०	अनबाद बिहार सरकार	
109	दिदली	128		1491				05	261	1603	0.29.25	पु० प०	अनबाद बिहार सरकार	
								05		1619	0.10.50	पु० प०	अनबाद बिहार सरकार	
110								05		1751	07.12.50	जंगल	वन विभाग बिहार सरकार	
	दिदली	128		1804				05	260	1636	0.62.80	जंगल	वन विभाग बिहार सरकार	
								05		1637	1.50.00	जंगल	वन विभाग बिहार सरकार	
111	दिदली	128		1358				05	258	893	0.03.85	दोन दो	बिहार राज्य आवास परिषद	
112	दिदली	128		1359				05	258	892	0.03.45	दोन दो	बिहार राज्य आवास परिषद	
113	दिदली	128		1360				05	258	884	0.06.85	दोन दो	बिहार राज्य आवास परिषद	
								05		885	0.03.25	दोन दो	बिहार राज्य आवास परिषद	
114								05		837	0.02.15	दोन दो	बिहार राज्य आवास परिषद	
								05		840	0.02.25	दोन दो	बिहार राज्य आवास परिषद	
	दिदली							05		841	0.03.10	दोन दो	बिहार राज्य आवास परिषद	

1355  
1255

258

258





31	दिदली	128		1417				05	258	1538/P	0.04.55	दोन दो	बिहार राज्य आवास परिषद	
132	दिदली	128		1418				05	258	1536/P	0.15.70	दोन एक	बिहार राज्य आवास परिषद	
133	दिदली	128		1420				05	258	1533/P	0.32.30	दोन एक	बिहार राज्य आवास परिषद	
134	दिदली	128		1414				05	258	1552	0.12.40	दोन दो	बिहार राज्य आवास परिषद	
135	दिदली	128		1415				05	258	1550	0.14.50	दोन एक	बिहार राज्य आवास परिषद	
136	दिदली	128		1416				05	258	1538/P	0.32.25	दोन दो	बिहार राज्य आवास परिषद	
137	दिदली	128		1435				05	258	1560	0.13.20	गु ५०	बिहार राज्य आवास परिषद	
138	दिदली	128		1436				05	75	1584	0.48.80	दोन एक	शुभी मंडलानी प्रति गुहीराम मंडलानी	
139								05		1531/P	0.23.50	दोन एक		
	दिदली	128		1421				05	258	1533/P	0.25.90	दोन एक	बिहार राज्य आवास परिषद	
								05		1530/P	0.08.20	दोन दो		
								05		1541/P	0.18.55	दोन दो		
140	दिदली	128		1422				05	258	1540	0.09.60	दोन दो	बिहार राज्य आवास परिषद	
								05		1546	0.16.70	दोन दो		
141	दिदली	128		1423				05	258	1541/P	0.18.55	दोना दो	बिहार राज्य आवास परिषद	
								05		1545/P	0.12.20	दोन दो		
142	दिदली	128		1614				05	258	1531/P	0.23.50	दोन एक	बिहार राज्य आवास परिषद	
								05	258	1530/P	0.08.20	दोन दो	बिहार राज्य आवास परिषद	
								05	258	1541/P	0.18.55	दोन एक	बिहार राज्य आवास परिषद	
143	दिदली	128		1608				05	258	1524/P	0.09.60	दोन एक	बिहार राज्य आवास परिषद	
144	दिदली	128		1609				05	258	1523	0.05.60	दोन दो	बिहार राज्य आवास परिषद	
								05	258	1524/P	0.09.60	दोन दो	बिहार राज्य आवास परिषद	



145	दिल्ली	128	1405	05	258	951	0.05.40	दोन दो	बिहार राज्य आवास परिषद	
146	दिल्ली	128	1431	05	62	1582/P	0.08.80	पु० प०	छुट्टी मंडलानी दो पेती मंडलानी पिता डोमन मंडल अंश सनान	
147	दिल्ली	128	1428	05	72	1588	0.57.20	दोन एक	तारणी महतो पिता सिद्ध महतो	
				05	140	1581/P	0.13.20	गोडा एक	विकास मंडल सीता नाथ मंडल पिता केदार मंडल	
				05	72	1795/P	0.02.50	दोन एक	तारणी महतो पिता सिद्ध महतो	
148	दिल्ली	128	1429	05	72	1586/P	0.30.00	दोन एक	तारणी महतो पिता सिद्ध महतो	
149	दिल्ली	128	1430	05	72	1587/P	0.04.70	गोडा एक	तारणी महतो पिता सिद्ध महतो	
150				05	258	1821	0.02.20	परती	बिहार राज्य आवास परिषद	
	दिल्ली	128	1427	05	72	1549	0.02.55	पु० प०	तारणी महतो पिता सिद्ध महतो	
				05		1548	0.0035	पु० प०		
				05		1589/P	0.19.10	दोन एक		
151	दिल्ली	128	1477	05	72	1598	0.04.65	गोडा एक	तारणी महतो पिता सिद्ध महतो	
152	दिल्ली	128	1478	05	72	1597	0.04.90	दोन तीन	तारणी महतो पिता सिद्ध महतो	
153	दिल्ली	128	1424	05	258	1518/P	01.53.00	दोन एक	बिहार राज्य आवास परिषद	
154	दिल्ली	128	1425	05	258	1518	01.53.	दोन दो	बिहार राज्य आवास परिषद	
155	दिल्ली	128	1426	05	258	1547	0.07.40	मोटी आड	बिहार राज्य आवास परिषद	
156				05		1590	0.08.45	दोन दो		
	दिल्ली	128	1480	05	184	1591	0.11.00	दोन दो	राधिका महलानी पति माधव महतो एक अंश काशी नाथ महतो एक अंश	
157				05		1596	0.08.60	दोन तीन		
				05		1592	0.06.25	दोन तीन		

27

	दिदली	128		1481					05	148	1593	0.02.25	दोन दो	धुनादवन महतो वो लंकेश्वर महतो पिता खेत्र मोहन महतो एक अंश समान एंव अन्य	
158	दिदली	128		1482					05	148	1594	0.12.20	दोन दो	धुनादवन महतो वो लंकेश्वर महतो पिता खेत्र मोहन महतो एक अंश समान एंव अन्य	
159	दिदली	128		1484					05	203	1514	0.27.40	दोन एक	लोकनाथ महते उमेश महतो	
160	दिदली	128		1536					05	148	1517/P	0.29.00	दोन एक	राधिका महतानी प्रति माधव महतो एक अंश काशी नाथ	
161									05	258	1484	0.26.00	दोन एक	बिहार राज्य आवास परिषद	
	दिदली	128		1485					05	148	1513	0.32.00	दोन एक	धुनादवन महतो वो लंकेश्वर महतो पिता खेत्र मोहन महतो एक अंश समान एंव अन्य	
162									05		1515	0.05.60	दोन एक		
	दिदली	128		1496					05	261	1516/P	0.07.20	दोन एक	अनायाद बिहार सरकार	
									05		1613	0.06.25	पु0प0		
	दिदली	128							05		1608	0.12.05	पु0प0		
163	दिदली	128		1501					05	71	1609	0.07.25	पु0प0	जोमान महतो वो लाल मोहना महतो वो नरेन्द्र महतो पिता शासी राम महतो एंव अन्य	
164	दिदली	128		1503					05	93	1512	0.13.70	दोन एक	नलिनी महतो वो गोविन्द महतो पिता घनश्याम तहतो अंश यसमान	
165	दिदली	128		1504					05	91	1628/P	0.34.00	दोन एक	नकुल महतो पिता दिनु महतो एक अंश एंव अन्य	
166	दिदली	128		1506					05	70	1627	0.32.20	दोन एक	जोमान महतो वो लाल मोहना महतो वो नरेन्द्र महतो पिता	
									05		629	0.43.45	दोन एक		

दिनांक २०/०५/२०२३

अ

अ

सनादना कारनामा पं. लंकेश्वर (२६)  
२०६



167	दिंदली	128					05	71	1632	0.04.65	दोन दो	डोमन महतो वो लाल मोहन महतो वो नरेंद्र महतो पिता धारी राम महतो एक अंश समान कीर्तिवास महतो पिता हरिहर महतो एक अंश	
168	दिंदली	128					05	261	1631/P	0.39.70	पु0प0का0आ0	अनाबाद बिहार सरकार	
169	दिंदली	128					05	47	1507	0.04.00	दोन दो	गुरुपद गोरार्ह वो फुलक गोरार्ह एवं अन्य	
170	दिंदली	128					05	80	1508	0.23.55	दोन दो	दीनबंधू महतो अतु दखल दीनबंधू महतो पिता जगरनाथ महतो दो अंश समान	
171	दिंदली	128					05	148	1510	0.19.70	दोन एक	वृन्दावन महतो वो लंकेवर महतो पिता खेज मोहन महतो एक अंश समान एवं अन्य	
172	दिंदली	128					05	258	1503/P	0.17.50	दोन एक	बिहार राज्य आवास परिषद	
173	दिंदली	128					05	258	1498	0.06.30	दोन एक	बिहार राज्य आवास परिषद	
174	दिंदली	128					05	258	1487	0.11.50	गोड़ा एक	बिहार राज्य आवास परिषद	
175	दिंदली	128					05	258	1666	0.03.45	दोन एक	बिहार राज्य आवास परिषद	
176	दिंदली	128					05	258	1664/P	0.45.70	दोन एक	बिहार राज्य आवास परिषद	
177	दिंदली	128					05	258	1489	0.12.50	दोन एक	बिहार राज्य आवास परिषद	
							05		1499	0.02.35	परती		
178	दिंदली	128					05	258	1667	0.03.30	पु0प0	बिहार राज्य आवास परिषद	
179	दिंदली	128					05	258	1481	0.15.75	दोन एक	बिहार राज्य आवास परिषद	
180	दिंदली	128					05	258	1448	0.09.50	दोन एक	बिहार राज्य आवास परिषद	
181							05	223	1774/P	0.06.40	दोन दो	सुदर्शन सतपती पिता चक्रधर समिति	

181

181

181

181

197	दिंदली	128	1591	05	80	1775	0.05.00	दोन दो	दिनबंधु महतो अतुल महतो पिता जगन्नाथ महतो एवं अन्य	
196	दिंदली	128	1742	05	258	1695/P	0.25.00	परती	विहार राज्य आवास परिषद	
195	दिंदली	128	1741	05	258	1692	0.89.60	परती	विहार राज्य आवास परिषद	
194	दिंदली	128	1738	05	258	1693	0.47.70	दोन दो	विहार राज्य आवास परिषद	
193	दिंदली	128	1730	05	258	1682	0.18.85	दोन दो	विहार राज्य आवास परिषद	
192	दिंदली	128	1725	05	258	1685	0.11.30	दोन दो	विहार राज्य आवास परिषद	
191	दिंदली	128	1724	05	258	1680/p	0.99.50	दोन दो	विहार राज्य आवास परिषद	
190	दिंदली	128	1573	05	258	1680/p	0.99.50	दोन दो	विहार राज्य आवास परिषद	
189	दिंदली	128	1715	05	258	1423	0.13.10	दोन दो	विहार राज्य आवास परिषद	
188	दिंदली	128	1714	05	258	1425	0.03.30	दोन दो	विहार राज्य आवास परिषद	
187	दिंदली	128	1713	05	258	1424	0.08.10	दोन दो	विहार राज्य आवास परिषद	
186	दिंदली	128	1596	05	258	1450	0.09.70	दोन एक	विहार राज्य आवास परिषद	
185	दिंदली	128	1595	05	258	1451	0.15.60	दोन एक	विहार राज्य आवास परिषद	
184	दिंदली	128	1594	05	258	1452	0.04.40	दोन दो	विहार राज्य आवास परिषद	
183	दिंदली	128	1593	05	258	1439	0.19.00	दोन दो	विहार राज्य आवास परिषद	
182	दिंदली	128	1592	05	258	1418	0.31.70	दोन दो	विहार राज्य आवास परिषद	
				05	258	1676	0.04.90	दोन दो	विहार राज्य आवास परिषद	
				05	258	1435	0.03.25	दोन दो	विहार राज्य आवास परिषद	
				05	258	1436	0.02.80	दोन दो	विहार राज्य आवास परिषद	
				05	258	1437	0.03.70	दोन दो	विहार राज्य आवास परिषद	
				05	258	1437	0.03.70	दोन दो	विहार राज्य आवास परिषद	
				05	258	1437	0.03.70	दोन दो	विहार राज्य आवास परिषद	
				05	258	1437	0.03.70	दोन दो	विहार राज्य आवास परिषद	
				05	258	1437	0.03.70	दोन दो	विहार राज्य आवास परिषद	
				05	258	1437	0.03.70	दोन दो	विहार राज्य आवास परिषद	
				05	258	1437	0.03.70	दोन दो	विहार राज्य आवास परिषद	
				05	258	1437	0.03.70	दोन दो	विहार राज्य आवास परिषद	
				05	258	1437	0.03.70	दोन दो	विहार राज्य आवास परिषद	
				05	258	1437	0.03.70	दोन दो	विहार राज्य आवास परिषद	
				05	258	1437	0.03.70	दोन दो	विहार राज्य आवास परिषद	
				05	258	1437	0.03.70	दोन दो	विहार राज्य आवास परिषद	
				05	258	1437	0.03.70	दोन दो	विहार राज्य आवास परिषद	
				05	258	1437	0.03.70	दोन दो	विहार राज्य आवास परिषद	
				05	258	1437	0.03.70	दोन दो	विहार राज्य आवास परिषद	
				05	258	1437	0.03.70	दोन दो	विहार राज्य आवास परिषद	
				05	258	1437	0.03.70	दोन दो	विहार राज्य आवास परिषद	
				05	258	1437	0.03.70	दोन दो	विहार राज्य आवास परिषद	
				05	258	1437	0.03.70	दोन दो	विहार राज्य आवास परिषद	
				05	258	1437	0.03.70	दोन दो	विहार राज्य आवास परिषद	
				05	258	1437	0.03.70	दोन दो	विहार राज्य आवास परिषद	
				05	258	1437	0.03.70	दोन दो	विहार राज्य आवास परिषद	
				05	258	1437	0.03.70	दोन दो	विहार राज्य आवास परिषद	
				05	258	1437	0.03.70	दोन दो	विहार राज्य आवास परिषद	
				05	258	1437	0.03.70	दोन दो	विहार राज्य आवास परिषद	
				05	258	1437	0.03.70	दोन दो	विहार राज्य आवास परिषद	
				05	258	1437	0.03.70	दोन दो	विहार राज्य आवास परिषद	
				05	258	1437	0.03.70	दोन दो	विहार राज्य आवास परिषद	
				05	258	1437	0.03.70	दोन दो	विहार राज्य आवास परिषद	
				05	258	1437	0.03.70	दोन दो	विहार राज्य आवास परिषद	
				05	258	1437	0.03.70	दोन दो	विहार राज्य आवास परिषद	
				05	258	1437	0.03.70	दोन दो	विहार राज्य आवास परिषद	
				05	258	1437	0.03.70	दोन दो	विहार राज्य आवास परिषद	
				05	258	1437	0.03.70	दोन दो	विहार राज्य आवास परिषद	
				05	258	1437	0.03.70	दोन दो	विहार राज्य आवास परिषद	
				05	258	1437	0.03.70	दोन दो	विहार राज्य आवास परिषद	
				05	258	1437	0.03.70	दोन दो	विहार राज्य आवास परिषद	
				05	258	1437	0.03.70	दोन दो	विहार राज्य आवास परिषद	
				05	258	1437	0.03.70	दोन दो	विहार राज्य आवास परिषद	
				05	258	1437	0.03.70	दोन दो	विहार राज्य आवास परिषद	
				05	258	1437	0.03.70	दोन दो	विहार राज्य आवास परिषद	
				05	258	1437	0.03.70	दोन दो	विहार राज्य आवास परिषद	
				05	258	1437	0.03.70	दोन दो	विहार राज्य आवास परिषद	
				05	258	1437	0.03.70	दोन दो	विहार राज्य आवास परिषद	
				05	258	1437	0.03.70	दोन दो	विहार राज्य आवास परिषद	
				05	258	1437	0.03.70	दोन दो	विहार राज्य आवास परिषद	
				05	258	1437	0.03.70	दोन दो	विहार राज्य आवास परिषद	
				05	258	1437	0.03.70	दोन दो	विहार राज्य आवास परिषद	
				05	258	1437	0.03.70	दोन दो	विहार राज्य आवास परिषद	
				05	258	1437	0.03.70	दोन दो	विहार राज्य आवास परिषद	
				05	258	1437	0.03.70	दोन दो	विहार राज्य आवास परिषद	
				05	258	1437	0.03.70	दोन दो	विहार राज्य आवास परिषद	
				05	258	1437	0.03.70	दोन दो	विहार राज्य आवास परिषद	
				05	258	1437	0.03.70	दोन दो	विहार राज्य आवास परिषद	
				05	258	1437	0.03.70	दोन दो	विहार राज्य आवास परिषद	
				05	258	1437	0.03.70	दोन दो	विहार राज्य आवास परिषद	
				05	258	1437	0.03.70	दोन दो	विहार राज्य आवास परिषद	
				05	258	1437	0.03.70	दोन दो	विहार राज्य आवास परिषद	
				05	258	1437	0.03.70	दोन दो	विहार राज्य आवास परिषद	
				05	258	1437	0.03.70	दोन दो	विहार राज्य आवास परिषद	
				05	258	1437	0.03.70	दोन दो	विहार राज्य आवास परिषद	



198	दिल्ली	128	1811	05	258	1744/P	0.72.00	परती	बिहार राज्य आवास परिषद	
199	दिल्ली	128	1812	05	258	1744/P	0.72.00	पु0प0	बिहार राज्य आवास परिषद	
200	दिल्ली	128	1813	05	258	1744/P	0.72.00	पु0प0	बिहार राज्य आवास परिषद	
201	दिल्ली	128	1814	05	258	1744/P	0.72.00	पु0प0	बिहार राज्य आवास परिषद	
202	दिल्ली	128	1815	05	258	1744/P	0.72.0	पु0प0	बिहार राज्य आवास परिषद	
203	दिल्ली	128	1819	05	258	1694/P	0.39.00	परती	बिहार राज्य आवास परिषद	
204	दिल्ली	128	1822	05		ROAD				अचल अमीन के द्वारा तुलनात्मक रॉट उपलब्ध नहीं कराया गया।
205	दिल्ली	128	1823	05	86	1750	0.07.50	परती	मो0 देव जानी मंडलनी पति मधुसूदन मंडल	
206	दिल्ली	128	1770	05	258	1727/P	0.16.15	पु0प0	बिहार राज्य आवास परिषद	
207	दिल्ली	128	1721	05	258	1677	0.52.35	दोन दो	बिहार राज्य आवास परिषद	
208	दिल्ली	128	1774	05	258	1730/P	0.04.00	परती	बिहार राज्य आवास परिषद	
209	दिल्ली	128	1777	05	258	1732	0.09.95	पु0प0	बिहार राज्य आवास परिषद	
210	दिल्ली	128	1778	05	258	1733	0.12.25	पु0प0	बिहार राज्य आवास परिषद	
211	दिल्ली	128	1779	05	258	1734	0.13.30	पु0प0	बिहार राज्य आवास परिषद	
212	दिल्ली	128	1782	05	258	1709	0.08.20	पु0प0	बिहार राज्य आवास परिषद	
213	दिल्ली	128	1784	05	258	1710	0.03.50	पु0प0	बिहार राज्य आवास परिषद	
214	दिल्ली	128		05	258	1697/P	0.43.40	परती	बिहार राज्य आवास परिषद	
	दिल्ली	128	1757	05		1695	0.25.00	परती	बिहार राज्य आवास परिषद	

215	दिल्ली	128	1758	05	248	1812	0.03.25	मरत	सरदार दयाल सिंह पिता सरदार आशा सिंह	
				05	258	1703/P	0.22.85	पु0प0	बिहार राज्य आवास परिषद	
				05	153	1704	0.01.15	पु0प0	मनीरथी महतो एवं अन्य पिता गुरुचरण महतो	
216				05	258	1827	0.01.80	पु0प0	बिहार राज्य आवास परिषद	
				05		1280 A	0.01.00	सहन		
				05		B	0.00.65	मकान कच्चा		
	दिल्ली	128	1151	05	80	C	0.00.40	आंगन	दीनबंधू महतो अतु दखल दीनबंधू महतो पिता जगननाथ महतो दो अंश समान	
				05		1281 A	0.00.95	मकान कच्चा		
				05		B	0.01.35	आंगन		
217				05	261	1050	0.04.85	गोड़ा एक	अनावाद बिहार सरकार	
				05	126	1051	0.04.20	गोड़ा एक	परमथो नाथ महतो पिता निलकंठ महतो	
	दिल्ली	128	1152	05	115	1052	0.03.20	गोड़ा एक	पूर्णचन्द्र महतो पिता निलकंठ महतो	
				05	32	1053	0.03.50	गोड़ा एक	कुमुद बिहारी महतो पिता निलकंठ महतो	
218	दिल्ली	128	1220	05	4	970	0.05.40	गोड़ा एक	अभिमन्यु महतो पिता गदाई महतो	
219				05	35	978	0.02.95	गोड़ा एक	कुमर कृष्ण प्रकाश के	
	दिल्ली	128	1221	05	51	977 A	0.01.20	मकान पक्का	गुलेश्वर तिवारी पिता तिवारी	
				05		B	0.00.55	बहुलश		
				05		C	0.06.35	आंगन		
220				05	5	1033	0.04.00	गोड़ा एक	अभिमन्यु महतो पिता गदाई महतो	
	दिल्ली	128	1159	05	211	1034 A	0.02.20	आंगन	सनातन महतो पिता पेसा राम महतो	
				05		B	0.01.45	मकान पक्का		
				05	262	1035	0.00.65	गली	अनावाद सर्व साधारण	
221	दिल्ली	128	1138	05	131	1322	0.12.75	गोड़ा एक	फलाशी महतो पिता शुक्ल महतो	
				05	2	1020 A	0.04.70	गोड़ा एक	अन्यो महतो पिता दयानिधि महतो	
222	दिल्ली	128	1180	05		1019 A	0.00.20	मकान	अन्यो महतो पिता दयानिधि महतो	

32



223	दिदली	128	1181	05	33	B	0.0030	आगन	केशव महतो पिता कर्तु महतो	
				05		C	0.00.45	मकान कच्चा		
				05		D	0.01.55	सहन		
224	दिदली	128	1184	05	203	1018	0.04.75	गोडा एक	लोकनाथ महतो उमेश महतो	
				05	204	1357	0.09.40	गोडा एक		
				05	204	1357	0.09.40	गोडा एक		
				05	92	1017 A	0.00.15	मकान कच्चा	नलिनी महतो वो गोविन्द	
				05		B	0.01.10	आगन	महतो पिता घनश्याम तहतो अंश यसनान	
225	दिदली	128	1122	05	25	1348	0.10.40	गोडा एक	काशी नाथ महतो पिता माधव महतो	
226	दिदली	128	1127	05	93	1345/P A	0.00.05	शौचालय	नलिनी महतो वो गोविन्द	
				05		B	0.12.95	गोडा एक	महतो पिता घनश्याम तहतो	
227	दिदली	128	1128	05	93	1345/P A	0.00.05	शौचालय	नलिनी महतो वो गोविन्द	
				05		B	0.12.95	गोडा एक	महतो पिता घनश्याम तहतो	
228	दिदली	128	1645	05	16	1209	0.93.70	तालाब	उमेश महतो पिता भैरव महतो एवं अन्य	
229	दिदली	128	1627	05	258	1364	0.11.50	दोन एक	बिहार राज्य आवास परिषद	
230	दिदली	128	1628	05		945	0.04.75	दोन दो		
				05	258	944	0.09.30	दोन दो	बिहार राज्य आवास परिषद	
				05		946	0.07.50	दोन दो		
231	दिदली	128	1629	05	258	943/P	0.27.00	दोन दो	बिहार राज्य आवास परिषद	
232				05		948 A	0.01.05	मकान पक्का		
				05		B	0.04.25	सहन		
	दिदली	128	1630	05	258	1797 A	0.01.05	मकान पक्का	बिहार राज्य आवास परिषद	
				05		B	0.04.30	सहन		
				05		947/P	0.09.40	दोन दो		
233	दिदली	128	1631	05	258	947/P	0.09.40	दोन दो	बिहार राज्य आवास परिषद	
234	दिदली	128	1632	05	258	1363	0.16.00	दोन एक	बिहार राज्य आवास परिषद	
235	दिदली	128	1633	05	258	1362	0.12.80	दोन एक	बिहार राज्य आवास परिषद	
236	दिदली	128	1634	05	258	1353	0.15.50	दोन एक	बिहार राज्य आवास परिषद	

Bhupendra Prasad

Bhupendra Prasad

Bhupendra Prasad

Bhupendra Prasad

237	दिदली	128	1635	05	258	1370	0.16.00	दोन एक	बिहार राज्य आवास परिषद
238	दिदली	128	1643	05	258	1352	0.29.50	दोन एक	बिहार राज्य आवास परिषद
239	दिदली	128	1642	05	258	1371	0.11.30	दोन एक	बिहार राज्य आवास परिषद
240	दिदली	128	1641	05	258	1372	0.10.60	दोन एक	बिहार राज्य आवास परिषद

*राजशेखर*  
राजशेखर उप निरीक्षक  
गमहरिया

*अचल*  
अचल अमीन  
गमहरिया

*अचल*  
अचल निरीक्षक  
गमहरिया।

*अचल*  
अचल अधिकारी  
गमहरिया।

*अपर उप निरीक्षक*  
अपर उप निरीक्षक  
सरायकेला-खरसावाँ

*उप निरीक्षक*  
उप निरीक्षक  
सरायकेला-खरसावाँ।



# अंचल अधिकारी का कार्यालय, गन्हरिया।

क्र०सं०	मौजा का नाम	शाना सं०	R.S सर्वे वर्ष 1964 के आधार पर भूमि का विवरण। (कॉलम A)					अधिसूचित सर्वे वर्ष 1983 के अनुसार (कॉलम A) की भूमि [अंचल अमीन द्वारा प्राप्त प्रतिवेदिन के अनुसार] परिवर्तित भूमि की विवरणी।					अभ्युक्ति	
			खता सं०	प्लॉट सं०	रकबा (एकड़)	किस्म जमीन	खतियानी रैयत का नाम	एन०ए०सी० वार्ड न०	खता सं०	प्लॉट सं०	रकबा (हे०)	किस्म जमीन		खतियानी रैयत का नाम
1	2	3	4	5	6	7	8	9	10	11	12	13	14	15
1	बड़ा गम्हरिया	66		17				11	477	22	0.20.10	दोन तीन	परेश नायक पिता रखाल नायक	
2	बड़ा गम्हरिया	66		29				11	202	133	0.05	दोन तीन	गोविन्द नायक पिता राजु नायक	
3	बड़ा गम्हरिया	66		40				11	818	143	0.06	दोन तीन	मेघराज तुलसियान पिता भोला राम	
4	बड़ा गम्हरिया	66		42				11	818	142	0.07	दोन तीन	मेघराज तुलसियान पिता भोला राम तुलसियान	
5	बड़ा गम्हरिया	66		51				11	999	122	0.04.60	दोन तीन	श्याम कुन्ड चौधरी पिता आंगन चौधरी	
6	बड़ा गम्हरिया	66		54				11	202	136	0.04	दोन तीन	गोविन्द नायक पिता राजु नायक	
								11	470	123/P,	0.01	दोन तीन	पदमावती ई० पिता गोपाल नायक	
								11	818	121/P	0.04	दोन तीन	मेघराज तुलसियान पिता भोला राम तुलसियान	
7	बड़ा गम्हरिया	66		69				11	1065	36	0.09	दोन तीन	सुवास चौधरी पिता रमाय कुमार चौधरी	
8	बड़ा गम्हरिया	66		75				11	202	33	0.08	दोन दो	सुवास चौधरी पिता रमाय कुमार चौधरी	
9	बड़ा गम्हरिया	66		77				11	302	30	0.06	दोन दो	सुवास चौधरी पिता रमाय कुमार चौधरी	
10	बड़ा गम्हरिया	66		80				11	204	54	0.05	दोन तीन	गोविन्द तुलसियान पिता मेघराज तुलसियान	
								11	822	55	0.02.35	दोन तीन	मेघराज तुलसियान पिता भोला राम	
11	बड़ा गम्हरिया	66		89				11	822	49	0.08	दोन तीन	वत्सा शिवादी पिता राज किशोर तुलसियान	
								11	565	76	0.03.10	दोन तीन	मेघराज तुलसियान पिता भोला राम तुलसियान	
								11		118	0.02.00	दोन तीन	मेघराज तुलसियान पिता भोला राम तुलसियान	
								11		109			खतियान उपलब्ध नहीं है।	
								11		108	0.01	दोन तीन	मेघराज तुलसियान पिता भोला राम तुलसियान	
12	बड़ा गम्हरिया	66		111				11	822	97			खतियान उपलब्ध नहीं है।	



5



22	बड़ा गम्हरिया	66		256				11	1090	506	0.04.45	दो दो	सुरेन नायक ई0 पिता नीलकंठ नायक	
23	बड़ा गम्हरिया	66		272				11	694	609/P	0.50.00	दोन दो	ब्रजेन्द्र पाल ई0 पिता सदानन्द पाल	
24	बड़ा गम्हरिया	66		279				11	694	609/P			खतियान उपलब्ध नहीं है।	
								11	694	615/P			खतियान उपलब्ध नहीं है।	
25	बड़ा गम्हरिया	66		287				11	821	709/P	0.22.30	पु0प0	मेघराज तुलसियान पिता भोला राम तुलसियान	
26	बड़ा गम्हरिया	66		290				11	820	718	0.03.	दोन दो	मेघराज तुलसियान पिता भोला राम	
27	बड़ा गम्हरिया	66		293				11	694	609/P,	0.50.00	दोन दो	ब्रजेन्द्र पाल ई0 पिता सदानन्द पाल	
								11		724,			खतियान उपलब्ध नहीं है।	
								11		725	0.06.70	दोन तीन	ब्रजेन्द्र पाल ई0 पिता सदानन्द पाल	
28	बड़ा गम्हरिया	66		297				11	1182	703/P	0.02.60	पु0प0	अनावाद बिहार सरकार	
29	बड़ा गम्हरिया	66		301				11	819	743	0.06	दोन तीन	मेघराज तुलसियान पिता भोला राम तुलसियान	
30	बड़ा गम्हरिया	66		304				11	820	768/P	0.11.55	दोन दो	मेघराज तुलसियान पिता भोला राम तुलसियान	
31	बड़ा गम्हरिया	66		314				11	1090	761	0.07.00	दोन दो	सुरेन नायक ई0 पिता नीलकंठ नायक	
32	बड़ा गम्हरिया	66		336				11	535	576	0.10	दोन दो	सुखी राय नायक पिता हल्कु नायक	
33	बड़ा गम्हरिया	66		355				11	559	523/P	0.56.30	दोन तीन	वहालेन वाखला पिता पतरस वाखला	
34	बड़ा गम्हरिया	66		359				11	558	503	0.11.30	दोन दो	वहालेन वाखला पिता पतरस वाखला	
35	बड़ा गम्हरिया	66		360				11	263	516/P			खतियान उपलब्ध नहीं है।	
								11		517/P	0.05.50	दोन एक	छुटू सरदार ई0 पिता रघुनाथ सरदार	
36	बड़ा गम्हरिया	66		368				11	1182	504/P	0.19.95	पु0प0	अनावाद बिहार सरकार	
37	बड़ा गम्हरिया	66		379				11	558	484 (A)	0.11.00	बाड़ी	वहालेन वाखला पिता पतरस वाखला	
38	बड़ा गम्हरिया	66		380				11	558	484/P, B	0.01	मकान पक्का	वहालेन वाखला पिता पतरस वाखला	
39	बड़ा गम्हरिया	66		385				11	1182	534	5.68.00	दोन दो	अनावाद बिहार सरकार	
40	बड़ा गम्हरिया	66		386				11	182	534	5.68.00	दोन दो	अनावाद बिहार सरकार	
41								11	20	876/A, B	0.00.60	मकान कच्चा	अधर दास पिता दरण दास	

Handwritten signature and date: 10/10/17

Handwritten signature and date: 10/10/17



42	बड़ा गान्हरिया	66	405	11	392	879/3382	0.30.00	पु0प0	हारिका प्रसाद कैडिया पिता	
44	बड़ा गान्हरिया	66	407	11	20	871/A	0.0035	मकान कच्चा	अधर दास पिता-चरण दास	
45	बड़ा गान्हरिया	66	406	11	20	874/A	0.00.20	अंगन	अधर दास पिता चरण दास	
				11	1183	875 A	0.00.05	मकान कच्चा	अनाबाद सर्व साधारण बिहार सरकार	
				11		3383			खतियान उपलब्ध नहीं है।	
				11	1115	280,	0.09.35	दोन दो	गोपाल दास सुधरी दास पिता युनाल दास	
46	बड़ा गान्हरिया	66	542	11	162	281,	0.22.20	दोन दो	सुवल चन्द्र दास पिता आशीष दास	
				11		282,			खतियान उपलब्ध नहीं है।	
				11		1486			खतियान उपलब्ध नहीं है।	
47	बड़ा गान्हरिया	66	630	11	457	1560/P,	0.29	मोटी आड़	नीलकंठ दे पिता पशुपति दे	
				11		1359/P			खतियान उपलब्ध नहीं है।	
				11		1556	0.15.10	दोन दो	बलराम नायक ई0 पिता शिवु नायक	
48	बड़ा गान्हरिया	66	631	11	545	1558			खतियान उपलब्ध नहीं है।	
				11		1559	0.13.50	दोन दो	बलराम नायक ई0 पिता शिवु नायक	
				11		1548	0.24.45	दोन एक	नीलकंठ दे पिता पशुपति दे	
49	बड़ा गान्हरिया	66	632	11	545	1550			खतियान उपलब्ध नहीं है।	
				11		1551	0.12.80	दोन दो	नीलकंठ दे पिता पशुपति दे	
				11		1554			खतियान उपलब्ध नहीं है।	
50	बड़ा गान्हरिया	66	634	11	458	1541	0.12.20	दोन दो	नीलकंठ दे पिता पशुपति दे	
				11		1543			खतियान उपलब्ध नहीं है।	
				11		1544	0.15.00	दोन एक	नीलकंठ दे पिता पशुपति दे	
				11		1545			खतियान उपलब्ध नहीं है।	
				11		1546			खतियान उपलब्ध नहीं है।	
				11		1547	0.18.65	दोन एक	खतियान उपलब्ध नहीं है।	
51	बड़ा गान्हरिया	66	635	11	458	1538	0.33.20	तलाब	नीलकंठ दे पिता पशुपति दे	
52	बड़ा गान्हरिया	66	651	11	93	1788/P	0.37.00	दोन दो	केशव दास पिता निबु कुमार दास	
53	बड़ा गान्हरिया	66	734	11	956	1737	0.02.65	दोन दो	ललित कुमार तुलसियान पिता	
54	बड़ा गान्हरिया	66	769	11		1859			खतियान उपलब्ध नहीं है।	
55	बड़ा गान्हरिया	66	441	11	804	371	0.01.90	मकान पक्का	माध्यामिक विद्यालय	
56	बड़ा गान्हरिया	66	1745	11	192	953	0.09.70	पु0प0	गोपीनाथ चौधरी पिता नवदीप चौधरी	
57	बड़ा गान्हरिया	66	992	11	1031	2033	0.05	गोड़ा एक	श्रीपति कुन्डु पिता जुनाल कुन्डु	
58	बड़ा गान्हरिया	66	1049	11	405	1322/P	0.00.40	मकान कच्चा	पंचानन दास पिता कयोग दास	

38

100

Signature

100

Signature



59	बड़ा गम्हरिया	66	1054				11	922	1328	0.00.35	मकान कच्चा	रामपद दास नीलकमल दास ई० जगन्नाथ दास पिता मलिनद दास
60	बड़ा गम्हरिया	66	1060				11	504	1321/P	0.04.55	गोड़ा एक	पंचानन दास ई० पिता किछो दास
61	बड़ा गम्हरिया	66	1072				11	921	1334/P	0.07	गोड़ा एक	रामपद दास ई० पिता मलिनद दास
62	बड़ा गम्हरिया	66	1082				11		1382			खतियान उपलब्ध नहीं है।
63	बड़ा गम्हरिया	66	1076				11	427	1377 A	0.04.80	आंगन	नाडु गोपाल दास पिता परमानंद
64	बड़ा गम्हरिया	66	1137				11	130	1390	0.00.40	मकान पक्का	गुणधर वेज पिता रसिक वेज
65	बड़ा गम्हरिया	66	1130				11	1014	1425/P	0.01	आंगन	श्यामसुन्दर दास पिता त्रिलोचन दास
66	बड़ा गम्हरिया	66	1152				11	752	1423			खतियान उपलब्ध नहीं है।
67	बड़ा गम्हरिया	66	1266				11		412	0.02.00	मकान कच्चा	मदन दास पिता किछो दास
								191	413	0.20.75	गोड़ा एक	गोपीनाथ चौधरी पिता नवदीप चौधरी
68	बड़ा गम्हरिया	66	1327				11	1183	1090	0.00.90	रास्ता	अनावाद सर्व साधारण बिहार सरकार
69	बड़ा गम्हरिया	66	1330				11	158	1172	0.80.30	आंगन	पंचु दास पिता मधु दास
70	बड़ा गम्हरिया	66	1325				11	156	1091/P	0.00.15	मकान कच्चा	गोपाल दास पिता महादेव दास
71	बड़ा गम्हरिया	66	1305				11	231	1092/P	0.08.20	गोड़ा एक	हरिपद दास पिता आठु दास
72	बड़ा गम्हरिया	66	1306				11	472	1104 A,	0.00.05	आंगन	घासी राम गौड़ पिता कारकन्दे गौड़
73	बड़ा गम्हरिया	66	1306				11	231	1104/C	0.00.5	आंगन	घासी राम गौड़ पिता कारकन्दे गौड़
74	बड़ा गम्हरिया	66	1313				11	685	1103/ A,	0.00.40	मकान कच्चा	बांका माझी पिता मंगल माझी
75	बड़ा गम्हरिया	66	1314				11	1138	1102/P	0.04.05	गोड़ा एक	हरिपद दास पिता आठु दास
76	बड़ा गम्हरिया	66	1355				11	451	1149 A	0.00.25	मकान कच्चा	निमाई दास ई० पिता मदन दास
77	बड़ा गम्हरिया	66	1444				11	875	1124	0.06	गोड़ा एक	रवि बेज पिता नवदीप बेज
78	बड़ा गम्हरिया	66	1446				11	811	996/P	0.02.30	गोड़ा एक	मुन्नी राम सरदार पिता पंचु सरदार
79	बड़ा गम्हरिया	66	1455				11	327	1222 A	0.03.95	मकान पक्का	चरण वेज पिता श्रीकान्त वेज
80	बड़ा गम्हरिया	66	1456				11	327	1225,	0.04.85	मकान पक्का	चरण वेज पिता श्रीकान्त वेज
81	बड़ा गम्हरिया	66	1457				11	327	1226	0.00.10	मकान पक्का	चरण वेज पिता श्रीकान्त वेज
							11	1227	1229	0.07.90	मकान पक्का	खतियान उपलब्ध नहीं है।
												चरण वेज पिता श्रीकान्त वेज



2	बड़ा गम्हरिया	66		1712				11	1183	1231/P	0.22.80	सरता	अनाबाद सर्व साधारण	
83	बड़ा गम्हरिया	66		1749				11	1108	897/958	0.01.50	मकान कच्चा	आदित्यपुर औद्योगिक क्षेत्र	
								11		869	0.01	मकान कच्चा	आदित्यपुर औद्योगिक क्षेत्र	
84	बड़ा गम्हरिया	66		1769				11		959			खतियान उपलब्ध नहीं है।	
85	बड़ा गम्हरिया	66		1789				11		924			खतियान उपलब्ध नहीं है।	
86	बड़ा गम्हरिया	66		2202				11	1178	889	0.02.02	पु0प0	आदित्यपुर औद्योगिक क्षेत्र	
87	बड़ा गम्हरिया	66		1848				11	1180	901	0.38.00	पु0प0	आदित्यपुर औद्योगिक क्षेत्र	
88	बड़ा गम्हरिया	66		1932				11		865/P	0.00.50	मंदिर पक्का	आदित्यपुर औद्योगिक क्षेत्र	
								11		900/P			खतियान उपलब्ध नहीं है।	
								11		915/P			खतियान उपलब्ध नहीं है।	
89	बड़ा गम्हरिया	66		1925				11		886	0.00.10	मकान पक्का	पशुपालन विभाग बिहार सरकार	
								11	1178	999			खतियान उपलब्ध नहीं है।	
90	बड़ा गम्हरिया	66		1959				10	1180	2255	0.02.15	मकान कच्चा	आदित्यपुर औद्योगिक क्षेत्र	
								10	204	81 A	0.00.65	दोन तीन	गोविन्द तुलसियान पिता मेधराज तुलसियान	
91	बड़ा गम्हरिया	66		2186				10	832	47/P	0.01.70	दोन तीन	मेधराज तुलसियान पिता भोला राम तुलसियान	
								10	1085	36/P	0.09.40	दोन तीन	सुबास चौधरी पिता श्याम कुमार चौधरी	
								10		82/P			खतियान उपलब्ध नहीं है।	
92	बड़ा गम्हरिया	66		2195				10	797	43/P	0.03.55	दोन तीन	माधा नायक पिता लूटू नायक	
93	बड़ा गम्हरिया	66		2055				11	1180	2274	1.38.00	पु0प0	आदित्यपुर औद्योगिक क्षेत्र	
94	बड़ा गम्हरिया	66		2056				11	1180	863	0.0050	मकान कच्चा	आदित्यपुर औद्योगिक क्षेत्र	
95	बड़ा गम्हरिया	66		2023				11	1180	863	0.00.50	मकान कच्चा	आदित्यपुर औद्योगिक क्षेत्र	
96	बड़ा गम्हरिया	66		1999				11	1180	2258	1.00.5	मकान कच्चा	आदित्यपुर औद्योगिक क्षेत्र	
97	बड़ा गम्हरिया	66		2003				11	1180	2257	0.00.15	मकान कच्चा	आदित्यपुर औद्योगिक क्षेत्र	
98	बड़ा गम्हरिया	66		1997				11	1180	2255/P	0.02.15	मकान कच्चा	आदित्यपुर औद्योगिक क्षेत्र	
								11		2258	1.05.80	मकान कच्चा	आदित्यपुर औद्योगिक क्षेत्र	
								11		29/P			खतियान उपलब्ध नहीं है।	
								11		32/P			खतियान उपलब्ध नहीं है।	
								11	202	33/P	0.08.30	दोन दो	गोविन्द नायक पिता राजु नायक	
99	बड़ा गम्हरिया	66		2181				11	1182	35/P	0.01.80	पु0प0	अनाबाद बिहार सरकार	
								11	1085	36/P	0.09.40	दोन तीन	सुबास चौधरी पिता श्याम कुमार चौधरी	
								11	470	37/P	0.01.45	दोन दो	पदमावती ई0 पिता गोपाल नायक	

पुनर्विचार



(42)

445

10	बड़ा गामहरिया	66	2042	11	1180	2258	1.005.80	मकान	आदित्यपुर औद्योगिक क्षेत्र	
101	बड़ा गामहरिया	66	2153	10	1180	2153			खतियान उपलब्ध नहीं है।	
102	बड़ा गामहरिया	66	2240	11	1180	2240			खतियान उपलब्ध नहीं है।	
103	बड़ा गामहरिया	66	2241	11	1180	2241			खतियान उपलब्ध नहीं है।	
104	बड़ा गामहरिया	66	2252	11	1180	2278	पु040	0.57.40	आदित्यपुर औद्योगिक क्षेत्र	
105	बड़ा गामहरिया	66	2661	11		2388			खतियान उपलब्ध नहीं है।	
106	बड़ा गामहरिया	66	2650	11		2384			खतियान उपलब्ध नहीं है।	
107	बड़ा गामहरिया	66	2642	11		2374			खतियान उपलब्ध नहीं है।	
108	बड़ा गामहरिया	66	2630	11	1180	2377	0.28.30	सड़क पक्का	आदित्यपुर औद्योगिक क्षेत्र	
109	बड़ा गामहरिया	66	2621	11		2377			खतियान उपलब्ध नहीं है।	
110	बड़ा गामहरिया	66	2272	11	1180	2282	1.90.00	पु040	आदित्यपुर औद्योगिक क्षेत्र	
111	बड़ा गामहरिया	66	2562	11		3005			खतियान उपलब्ध नहीं है।	
112	बड़ा गामहरिया	66	2477	11	280	3023	0.09.60	दोन दो	खितेन्द्र नाथ देज पिता चरण देज	
113	बड़ा गामहरिया	66	2582	11	895	3018	0.25.60	दोन दो	राधा नाथ चौधरी ई0 पिता आतंग चौधरी	
114	बड़ा गामहरिया	66	2573	11	867	3019	0.17.10	दोन दो	रघु दास ई0 पिता हलधर दास	
115	बड़ा गामहरिया	66	2542	11	215	3011	0.02.80	दोन दो	हर गोविन्द पाल ई0	
	बड़ा गामहरिया	66	2488	11	1142	3161	0.11.30	दोन दो	दर नरिन्द्र पाल ई0	
117	बड़ा गामहरिया	66	2671	11	184	1935	0.08.10	पु040	खतियान उपलब्ध नहीं है।	
				11		1936			गोपाल चौधरी पिता रामु नाथ चौधरी	
118	बड़ा गामहरिया	66	2675	11		2447			खतियान उपलब्ध नहीं है।	
119	बड़ा गामहरिया	66	2676	11		2448			खतियान उपलब्ध नहीं है।	
120	बड़ा गामहरिया	66	2697	11	99	2443	0.10.70	दोन दो	कैलास दास ई0 पिता बिहारी दास	
121	बड़ा गामहरिया	66	2725	11		2993			खतियान उपलब्ध नहीं है।	
122	बड़ा गामहरिया	66	2678	11		2445			खतियान उपलब्ध नहीं है।	
123	बड़ा गामहरिया	66	2684	11		2403			खतियान उपलब्ध नहीं है।	
124	बड़ा गामहरिया	66	2811	11	362	2937	0.04.40	दोन दो	दीनबन्धु नाथक पिता भगदु नाथक	
125	बड़ा गामहरिया	66	2901	11		2260			खतियान उपलब्ध नहीं है।	
126	बड़ा गामहरिया	66	2912	11	175	2395	0.25.50	दोन दो	गोपाल चौधरी पिता शम्भु नाथ चौधरी	
127	बड़ा गामहरिया	66	2927	11		2542			खतियान उपलब्ध नहीं है।	
128	बड़ा गामहरिया	66	3286	11	1183	3224	0.87.00	पु040	अनवाद सर्व साधारण	
				11		3243	1.69.30	पु040	अनवाद सर्व साधारण	


अनवाद सर्व साधारण  
 461  
 445

129	बड़ा गम्हरिया	66		3304				11		3303			खतियान उपलब्ध नहीं है।	
130	बड़ा गम्हरिया	66		3333				11	854	3304	0.14.80	दोन दो	रमेश चन्द्र मंडल पिता माधव मंडल	
								11		3308			खतियान उपलब्ध नहीं है।	
								11		3309	0.07.85	दोन दो	रमेश चन्द्र मंडल पिता माधव मंडल	
131	बड़ा गम्हरिया	66		3303				11	1183	3222	0.62.50	पु0प0	अनावाद सर्व साधारण	

  
राजारज उप निरीक्षक  
गम्हरिया

  
अंवल अमीन  
गम्हरिया

  
अंवल निरीक्षक  
गम्हरिया।

  
अंवल अधिकारी  
गम्हरिया।

  
अपर उपायुक्त  
सरायकेला-खरसावाँ

  
उपायुक्त  
सरायकेला-खरसावाँ



# अंचल अधिकारी का कार्यालय, गमहरिया।

क्र० सं०	मौजा का नाम	थाना सं०	R.S सर्वे वर्ष 1964 के आधार पर भूमि का विवरण। (कॉलम A)											अधिसूचित सर्वे वर्ष 1963 के अनुसार (कॉलम A) की भूमि [अंचल अमीन द्वारा प्राप्त प्रतिवेदिन के अनुसार] परिवर्तित भूमि की विवरणी।					अभ्युक्ति
			खाता सं०	प्लॉट सं०	रकबा (एकड़)	किरम जमीन	खतियानी रैयत का नाम	एनएनएनसी 0 वार्ड	खाता सं०	प्लॉट सं०	रकबा (हे०)	किरम जमीन	खतियानी रैयत का नाम						
1	2	3	4	5	6	7	8	9	10	11	12	13	14	15					
1	आसंगी	126		217				04		322/P			खतियान उपलब्ध नहीं है।						
												खतियान उपलब्ध नहीं है।							
2	आसंगी	126		166				04							अंचल अमीन के द्वारा तुलनात्मक प्लॉट उपलब्ध नहीं कराया गया।				
3	आसंगी	126		170				04							अंचल अमीन के द्वारा तुलनात्मक प्लॉट उपलब्ध नहीं कराया गया।				
4	आसंगी	126		816				04		292			खतियान उपलब्ध नहीं है।						
5	आसंगी	126		593				04							अंचल अमीन के द्वारा तुलनात्मक प्लॉट उपलब्ध नहीं कराया गया।				
प्लॉट सं० 720 का विवरणी 1964 सर्वे के अनुसार प्राप्त है।																			
6	आसंगी	126	187	720	0.23	पु०प०	अनायाद बिहार सरकार	04							1964 सर्वे के अनुसार				

राजस्व उप निरीक्षक  
गमहरिया

अंचल अमीन  
गमहरिया

अंचल निरीक्षक  
गमहरिया।

अंचल अधिकारी  
गमहरिया।

अपर उपायुक्त  
सरायकेला-खरसावाँ

उपायुक्त  
सरायकेला-खरसावाँ

# अंचल अधिकारी का कार्यालय, गमहरिया।

क्र० सं०	मौजा का नाम	शाना सं०	R.S सर्वे वर्ष 1964 के आधार पर भूमि का विवरण। (कॉलम A)								अधिसूचित सर्वे वर्ष 1983 के अनुसार (कॉलम A) की भूमि [अंचल अमीन द्वारा प्राप्त प्रतिवेदिन के अनुसार] परिवर्तित भूमि की विवरणी।								अभ्युक्ति
			खता सं०	प्लॉट सं०	रकबा (एकड़)	किस्म जमीन	खतियानी रैयत का नाम	एन0ए0सी0 वार्ड	खता सं०	प्लॉट सं०	रकबा (हे०)	किस्म जमीन	खतियानी रैयत का नाम						
1	2	3	4	5	6	7	8	9	10	11	12	13	14	15					
1	तेतुलडागा	54		288										अंचल अमीन के द्वारा प्रतिवेदन दिया गया है कि 1964 सर्वे नक्शा में 288 प्लॉट अधिकतम नहीं है।					

राजस्व उप निरीक्षक  
गमहरिया

अंचल अमीन  
गमहरिया

अंचल निरीक्षक  
गमहरिया।

अंचल अधिकारी  
गमहरिया।

अपर उपायुक्त  
सरायकेला-खरसावाँ

उपयुक्त  
सरायकेला-खरसावाँ



# अंचल अधिकारी का कार्यालय, गमहरिया।

क्र० सं०	मीजा का नाम	थाना सं०	R.S सर्वे वर्ष 1964 के आधार पर भूमि का विवरण। (कॉलम A)					अधिसूचित सर्वे वर्ष 1983 के अनुसार (कॉलम A) की भूमि [अंचल अमीन द्वारा प्राप्त प्रतिवेदिन के अनुसार] परिवर्तित भूमि की विवरणी।						अभ्युक्ति
			खाला सं०	प्लॉट सं०	रकबा (एकड़)	किस्म जमीन	खतियानी शैल का नाम	एन० ए० सी० नो०	खाला सं०	प्लॉट सं०	रकबा (हे०)	किस्म जमीन	खतियानी शैल का नाम	
1	2	3	4	5	6	7	8	9	10	11	12	13	14	15
	कुलुपटाना	130		638				17		-				अंचल अमीन के द्वारा तुलनात्मक प्लॉट उपलब्ध नहीं कराया गया।
2	कुलुपटाना	130		644				17		-				अंचल अमीन के द्वारा तुलनात्मक प्लॉट उपलब्ध नहीं कराया गया।
3	कुलुपटाना	130		598				17		-				अंचल अमीन के द्वारा तुलनात्मक प्लॉट उपलब्ध नहीं कराया गया।
4	कुलुपटाना	130		724				17		-				अंचल अमीन के द्वारा तुलनात्मक प्लॉट उपलब्ध नहीं कराया गया।

राजस्व उप निरीक्षक  
गमहरिया

अंचल अमीन  
गमहरिया


अंचल निरीक्षक  
गमहरिया।


अंचल अधिकारी  
गमहरिया।

उपायुक्त  
अपराधपायुक्त सरायकेला-खरसावाँ  
सरायकेला-खरसावाँ


ख-अ-३  
1/7 (P.R.C.)  
1/7 (P.R.C.)


क्र० सं०	मौजा का नाम	थाना सं०	R.S सर्वे वर्ष 1964 के आधार पर भूमि का विवरण। (कॉलम A)								अधिसूचित सर्वे वर्ष 1983 के अनुसार (कॉलम A) की भूमि [अंचल अमीन द्वारा प्राप्त प्रतिवेदिन के अनुसार] परिवर्तित भूमि की विवरणी।				अभ्युक्ति
1	2	3	4	5	6	7	8	9	10	11	12	13	14	15	
1	आसंगी	131		2119				14	-	---	-			अंचल अमीन के द्वारा तुलनात्मक प्लॉट उपलब्ध नहीं कराया गया।	
2	आसंगी	131		300				14	---	---	---			अंचल अमीन के द्वारा तुलनात्मक प्लॉट उपलब्ध नहीं कराया गया।	
3	आसंगी	131		999				14	-	---	-			अंचल अमीन के द्वारा तुलनात्मक प्लॉट उपलब्ध नहीं कराया गया।	
4	आसंगी	131		1910										अंचल अमीन के द्वारा तुलनात्मक प्लॉट उपलब्ध नहीं कराया गया।	

  
रजस्व उप निरीक्षक  
गमहरिया

  
अंचल अमीन  
गमहरिया

  
अंचल निरीक्षक  
गमहरिया।

  
अंचल अधिकारी  
गमहरिया।

  
अपर उपायुक्त  
राज्यकेला-खरसावाँ

  
उपायुक्त  
राज्यकेला-खरसावाँ



# अंचल अधिकारी का कार्यालय, गम्हरिया।

क्र० सं०	मौजा का नाम	धाना सं०	R.S सर्वे वर्ष 1964 के आधार पर भूमि का विवरण। (कॉलम A)								अधिसूचित सर्वे वर्ष 1983 के अनुसार (कॉलम A) की भूमि [अंचल अमीन द्वारा प्राप्त प्रतिवेदिन के अनुसार] परिवर्तित भूमि की विवरणी।								अभ्युक्ति
			खाता सं०	प्लॉट सं०	रकबा (एकड़)	किस्म जमीन	खतियानी रैयत का नाम	एन०ए०सी० वार्ड नं०	खाता सं०	प्लॉट सं०	रकबा (हे०)	किस्म जमीन	खतियानी रैयत का नाम						
1	2	3	4	5	6	7	8	9	10	11	12	13	14	15					
3	आदित्यपुर	129		1690				6						अंचल अमीन के द्वारा तुलनात्मक प्लॉट उपलब्ध नहीं कराया गया।					

*राजस्व उप निरीक्षक*  
गम्हरिया

*अंचल अमीन*  
गम्हरिया

*अंचल निरीक्षक*  
गम्हरिया।

*अंचल अधिकारी*  
गम्हरिया।

*अपर उपायुक्त*  
सरायकेला-छरसावाँ

*उपायुक्त*  
सरायकेला-छरसावाँ

# अंचल अधिकारी का कार्यालय, गमहरिया।

क्र0 सं0	मौजा का नाम	थाना सं0	R.S सर्वे वर्ष 1964 के आधार पर भूमि का विवरण। (कॉलम A)											अधिसूचित सर्वे वर्ष 1983 के अनुसार (कॉलम A) की भूमि [अंचल अमीन द्वारा प्राप्त प्रतिवेदिन के अनुसार] परिवर्तित भूमि की विवरणी।				अभ्युक्ति
1	2	3	4	5	6	7	8	9	10	11	12	13	14	15				
1	दिदली	128		554				08				-		अंचल अमीन के द्वारा तुलनात्मक प्लॉट उपलब्ध नहीं कराया गया।				
2	दिदली	128		555				08				-		अंचल अमीन के द्वारा तुलनात्मक प्लॉट उपलब्ध नहीं कराया गया।				
3	दिदली	128		849				08						अंचल अमीन के द्वारा तुलनात्मक प्लॉट उपलब्ध नहीं कराया गया।				
4	दिदली	128		1822				05						अंचल अमीन के द्वारा तुलनात्मक प्लॉट उपलब्ध नहीं कराया गया।				

*राजस उप नि*  
राजस उप नि  
गमहरिया

*अंचल अमीन*  
अंचल अमीन  
गमहरिया

*अंचल निरीक्षक*  
अंचल निरीक्षक  
गमहरिया।

*अंचल अधिकारी*  
अंचल अधिकारी  
गमहरिया।

*अपर उपायुक्त*  
अपर उपायुक्त  
राजसकेला-खरसावाँ

*उपायुक्त*  
उपायुक्त  
राजसकेला-खरसावाँ



# अंचल अधिकारी का कार्यालय, गमहरिया।

क्र० सं०	मौजा का नाम	थाना सं०	R.S सर्वे वर्ष 1964 के आधार पर भूमि का विवरण। (कॉलम A)				अधिसूचित सर्वे वर्ष 1983 के अनुसार (कॉलम A) की भूमि [अंचल अमीन द्वारा प्राप्त प्रतिवेदिन के अनुसार] परिवर्तित भूमि की विवरणी।								अभ्युक्ति
			खता सं०	प्लॉट सं०	रकबा (एकड़)	किस्म जमीन	खतियानी रैयत का नाम	एन०ए०सी० वार्ड न०	खता सं०	प्लॉट सं०	रकबा (हे०)	किस्म जमीन	खतियानी रैयत का नाम		
1	2	3	4	5	6	7	8	9	10	11	12	13	14	15	
1	बड़ा गमहरिया	66		3629				11							अंचल अमीन के द्वारा तुलनात्मक प्लॉट उपलब्ध नहीं करवाया गया।
2	बड़ा गमहरिया	66		3630				11							अंचल अमीन के द्वारा तुलनात्मक प्लॉट उपलब्ध नहीं करवाया गया।

राजस्व उप निरीक्षक  
गमहरिया

अंचल अमीन  
गमहरिया

अंचल निरीक्षक  
गमहरिया।

अंचल अधिकारी  
गमहरिया।

अपर उपायुक्त  
सरायकेला-खरसावाँ

उपायुक्त  
सरायकेला-खरसावाँ

## अंचल अधिकारी का कार्यालय, गम्हरिया।

क्र० सं०	मौजा का नाम	स्थाना सं०	R.S सर्वे वर्ष 1964 के आधार पर भूमि का विवरण। (कॉलम A)								अधिसूचित सर्वे वर्ष 1983 के अनुसार (कॉलम A) की भूमि [अंचल अमीन द्वारा प्राप्त प्रतिवेदिन के अनुसार] परिवर्तित भूमि की विवरणी।								अभ्युक्ति
			खाता सं०	प्लॉट सं०	रकबा (एकड़)	किस्म जमीन	खतियानी रैयत का नाम	एन०एन०स 10 बार्ड	खाता सं०	प्लॉट सं०	रकबा (एकड़)	किस्म जमीन	खतियानी रैयत का नाम						
1	2	3	4	5	6	7	8	9	10	11	12	13	14	15					
1	आसंगी	126		166				04						अंचल अमीन के द्वारा तुलनात्मक प्लॉट उपलब्ध नहीं कराया गया।					
2	आसंगी	126		170				04						अंचल अमीन के द्वारा तुलनात्मक प्लॉट उपलब्ध नहीं कराया गया।					
3	आसंगी	126		593				04						अंचल अमीन के द्वारा तुलनात्मक प्लॉट उपलब्ध नहीं कराया गया।					

राजस्व उप निरीक्षक  
गम्हरिया

अंचल अमीन  
गम्हरिया

अंचल निरीक्षक  
गम्हरिया।

अंचल अधिकारी  
गम्हरिया।

अपर उपायुक्त  
सहायकेला-खरसावाँ

उपायुक्त  
सहायकेला-खरसावाँ



## अंचल अधिकारी का कार्यालय, गमहरिया।

अधिसूचित सर्वे वर्ष 1983 के अनुसार (कॉलम A) की भूमि [अंचल अमीन द्वारा प्राप्त प्रतिवेदन के अनुसार] परिवर्तित भूमि की विवरणी।														
क्र० सं०	मौजा का नाम	आना सं०	R.S सर्वे वर्ष 1964 के आधार पर भूमि का विवरण। (कॉलम A)					अभ्युक्ति						
			खाता सं०	प्लॉट सं०	एकबा (एकड़)	किस्म जमीन	खतियानी शैयत का नाम	एन०एनसी० वार्ड	खाता सं०	प्लॉट सं०	एकबा (हे०)	किस्म जमीन	खतियानी शैयत का नाम	
1	2	3	4	5	6	7	8	9	10	11	12	13	14	15
1	तेतुलडांगा	54		288										अंचल अमीन के द्वारा प्रतिवेदन दिया गया है कि 1964 सर्वे नक्शा में 288 प्लॉट अंकित नहीं है।

राजस्व उप निरीक्षक  
गमहरिया

अंचल अमीन  
गमहरिया

अंचल निरीक्षक  
गमहरिया।

अंचल अधिकारी  
गमहरिया।

अपर उपायुक्त  
सरायकेला-खरसावाँ

उपायुक्त  
सरायकेला-खरसावाँ

# अंचल अधिकारी का कार्यालय, गमहरिया।

फ़ाइल - "C" 6 (Page 1)

क्र० सं०	मौजा का नाम	थाना सं०	R.S सर्वे वर्ष 1964 के आधार पर भूमि का विवरण। (कॉलम A)						अधिसूचित सर्वे वर्ष 1983 के अनुसार (कॉलम A) की भूमि [अंचल अमीन द्वारा प्राप्त प्रतिवेदिन के अनुसार] परिवर्तित भूमि की विवरणी।						अभ्युक्ति
			खाता सं०	प्लॉट सं०	रकबा (एकड़)	किस्म जमीन	खतियानी रैयत का नाम	एन० ए०सी० वार्ड नं०	खाता सं०	प्लॉट सं०	रकबा (हे०)	किस्म जमीन	खतियानी रैयत का नाम		
1	2	3	4	5	6	7	8	9	10	11	12	13	14	15	
1	कुलुपटंगा	130		629				17		1095			खतियान उपलब्ध नहीं है।		
2								17		1657/P			खतियान उपलब्ध नहीं है।		
3	कुलुपटंगा	130		608				17	225	1659/P			खतियान उपलब्ध नहीं है।		
4	कुलुपटंगा	130		587				17	61	1689			खतियान उपलब्ध नहीं है।		

राजस्व उप निरीक्षक  
गमहरिया

अंचल अमीन  
गमहरिया


अंचल निरीक्षक  
गमहरिया।

अंचल अधिकारी  
गमहरिया।


अपर उपायुक्ता  
सहायकेला-उपराज  
उपायुक्ता  
सहायकेला-उपराज




अंचल अधिकारी का कार्यालय, गम्हरिया।														
क्र० सं०	मौजा का नाम	थाना सं०	R.S सर्वे वर्ष 1964 के आधार पर भूमि का विवरण। (कॉलम A)					अधिसूचित सर्वे वर्ष 1983 के अनुसार (कॉलम A) की भूमि [अंचल अमीन द्वारा प्राप्त प्रतिवेदिन के अनुसार] परिवर्तित भूमि की विवरणी।					अभ्युक्ति	
			खाता सं०	प्लॉट सं०	रकबा (एकड़)	किस्म जमीन	खतियानी सैयत का नाम	एन०ए०सी० वार्ड नं०	खाता सं०	प्लॉट सं०	रकबा (हे०)	किस्म जमीन		खतियानी सैयत का नाम
1	2	3	4	5	6	7	8	9	10	11	12	13	14	15
1								15		363			खतियान उपलब्ध नहीं है।	
2	आसंगी	131		1134				15	294	351			खतियान उपलब्ध नहीं है।	
3								15		279/P			खतियान उपलब्ध नहीं है।	

  
राजारज उप निरीक्षक  
गमहरिया

  
अंचल अभीन  
गमहरिया

  
अंचल निरीक्षक  
गमहरिया।

  
अंचल अधिकारी  
गमहरिया।

  
अपर अधीक्षक  
सरायकेला-गमहरिया

  
उपायुक्त  
सरायकेला-खरसावाँ

# अंचल अधिकारी का कार्यालय, गम्हरिया।

क्र० सं०	मौजा का नाम	थाना सं०	R.S सर्वे वर्ष 1964 के आधार पर भूमि का विवरण। (कॉलम A)						अधिसूचित सर्वे वर्ष 1983 के अनुसार (कॉलम A) की भूमि [अंचल अमीन द्वारा प्राप्त प्रतिवेदिन के अनुसार] परिवर्तित भूमि की विवरणी।						अभ्युक्ति
			खाता सं०	प्लॉट सं०	रकबा (एकड़)	किस्म जमीन	खतियानी रैयत का नाम	एन०एनसी० वार्ड सं०	खाता सं०	प्लॉट सं०	रकबा (हे०)	किस्म जमीन	खतियानी रैयत का नाम		
1	2	3	4	5	6	7	8	9	10	11	12	13	14	15	
1								08		1593			खतियान उपलब्ध नहीं है।		
2	दिंदली	128		704				08		1589			खतियान उपलब्ध नहीं है।		
3								08		1597			खतियान उपलब्ध नहीं है।		
4								05		842			खतियान उपलब्ध नहीं है।		

*[Signature]*  
राजस्व उप नि  
गम्हरिया

*[Signature]*  
अंचल अमीन  
गम्हरिया

*[Signature]*  
अंचल निरीक्षक  
गम्हरिया।

*[Signature]*  
अंचल अधिकारी  
गम्हरिया।

*[Signature]*  
अपसंयुक्त  
रा

*[Signature]*  
उपायुक्त  
सरायकेला-खरसावाँ



# अंचल अधिकारी का कार्यालय, गम्हरिया।

क्र०सं०	समीकित क्र०सं०	मौजा का नाम	धाना सं०	R.S सर्व वर्ष 1964 के आधार पर भूमि का विवरण। (कॉलम A)										अधिसूचित सर्व वर्ष 1983 के अनुसार (कॉलम A) की भूमि [अंचल अमीन द्वारा प्राप्त प्रतिवेदिन के अनुसार] परिवर्तित भूमि की विवरणी।				अभ्युक्ति
				खाता सं०	प्लॉट सं०	एकबा (एकड़)	किस्म जमीन	खतियानी रैयत का नाम	एन०ए०सी० वार्ड न०	खाता सं०	प्लॉट सं०	एकबा (हे०)	किस्म जमीन	खतियानी रैयत का नाम				
1	1	2	3	4	5	6	7	8	9	10	11	12	13	14	15			
1									11		109			खतियान उपलब्ध नहीं है।				
2									11		97			खतियान उपलब्ध नहीं है।				
3									11		110			खतियान उपलब्ध नहीं है।				
4	14	बड़ो गम्हरिया	66		194				11		647			खतियान उपलब्ध नहीं है।				
5	15	बड़ो गम्हरिया	66		207				11	1064	595/ P			खतियान उपलब्ध नहीं है।				
6	24	बड़ो गम्हरिया	66		279				11	694	609/P			खतियान उपलब्ध नहीं है।				
7									11		615/P			खतियान उपलब्ध नहीं है।				
8									11		724,			खतियान उपलब्ध नहीं है।				
9	35	बड़ो गम्हरिया	66		360				11	263	516/P			खतियान उपलब्ध नहीं है।				
10									11		3383			खतियान उपलब्ध नहीं है।				
11									11		282,			खतियान उपलब्ध नहीं है।				
12									11		1486			खतियान उपलब्ध नहीं है।				
13									11		1359/P			खतियान उपलब्ध नहीं है।				
14									11		1558			खतियान उपलब्ध नहीं है।				
15									11		1550			खतियान उपलब्ध नहीं है।				
16									11		1554			खतियान उपलब्ध नहीं है।				
17									11		1543			खतियान उपलब्ध नहीं है।				
18									11		1545			खतियान उपलब्ध नहीं है।				
19									11		1546			खतियान उपलब्ध नहीं है।				
20	54	बड़ो गम्हरिया	66		769				11		1859			खतियान उपलब्ध नहीं है।				
21	62	बड़ो गम्हरिया	66		1082				11		1382			खतियान उपलब्ध नहीं है।				
22									11		1423			खतियान उपलब्ध नहीं है।				
23									11		1227			खतियान उपलब्ध नहीं है।				
24									11		959			खतियान उपलब्ध नहीं है।				
25	84	बड़ो गम्हरिया	66		1769				11		924			खतियान उपलब्ध नहीं है।				
26	88	बड़ो गम्हरिया	66		1932				11		900/P			खतियान उपलब्ध नहीं है।				
27									11		915/P			खतियान उपलब्ध नहीं है।				
28									11		999			खतियान उपलब्ध नहीं है।				

48

1980

31/3/21

Healy



60455

## अंचल अधिकारी का कार्यालय, गम्हरिया।

क्र० सं०	मौजा का नाम	थाना सं०	R.S सर्वे वर्ष 1964 के आधार पर भूमि का विवरण। (कॉलम A)								अधिसूचित सर्वे वर्ष 1983 के अनुसार (कॉलम A) की भूमि [अंचल अमीन द्वारा प्राप्त प्रतिवेदिन के अनुसार] परिवर्तित भूमि की विवरणी।								अभ्युक्ति
			खाता सं०	प्लॉट सं०	रकबा (एकड़)	किस्म जमीन	खतियानी रैयत का नाम	एन०एन०एस 10 बार्ड	खाता सं०	प्लॉट सं०	रकबा (हे०)	किस्म जमीन	खतियानी रैयत का नाम						
1	2	3	4	5	6	7	8	9	10	11	12	13	14	15					
1	आसंगी	126		217				04		322/P			खतियान उपलब्ध नहीं है।						
								04		282/P		खतियान उपलब्ध नहीं है।							
4	आसंगी	126		816				04		292			खतियान उपलब्ध नहीं है।						

राजस्व उप निरीक्षक  
गम्हरिया

अंचल अमीन  
गम्हरिया

अंचल निरीक्षक  
गम्हरिया।

अंचल अधिकारी  
गम्हरिया।

अपा उपपुक्ता  
सरकार के अधीन खरसावाँ

उपायुक्ता  
सरकार के अधीन  
आवाँ

# अंचल अधिकारी का कार्यालय, गम्हरिया।

प्रेषक,

अंचल अधिकारी,  
गम्हरिया।

पत्रांक...76.....

दिनांक...09.02.2022

सेवा में,

अपर उपायुक्त,  
सरायकेला-- खरसावाँ।

विषय:--

Augmentation and Strengthening of Drinking Water Supply & Sewerage Scheme in Adityapur Municipal Corporation Status on forest Clearance & Request to Expedite the Forest Clearance Process के संबंध में प्रतिवेदन।

प्रसंग:--

भवदीय पत्रांक 3005/रा0 दिनांक 28.12.2021

महाशय,

उपर्युक्त विषय एवं प्रसंग के संबंध में सादर सूचित करना है कि Augmentation and Strengthening of Drinking Water Supply & Sewerage Scheme in Adityapur Municipal Corporation Status on forest Clearance & Request to Expedite the Forest Clearance Process के संदर्भ में गम्हरिया अंचल के 08 मौजा के 481 विभिन्न प्लॉटों की विवरणी 1964 सर्वे खतियान उपलब्ध नहीं रहने के कारण प्रतिवेदन पूर्व में नहीं भेजा जा सका था। भवदीय द्वारा प्राप्त निदेश के आलोक में इन सभी प्लॉटों का तुलनात्मक प्लॉट 1983 एन0ए0सी0 सर्वे नक्शा के आधार पर अंचल अमीन से प्राप्त किया गया। अंचल अमीन से प्राप्त तुलनात्मक प्लॉटों की विवरणी संबंधित राजस्व उप निरीक्षक से 1983 एन0ए0 सी0 सर्वे खतियान के आधार पर प्राप्त किया गया। इससे संबंधित विवरणी निम्नवत है:--

क्र० सं०	मौजा/थाना नं०	1964 सर्वे खतियान के अनुसार कुल प्लॉट की सं०	अंचल अमीन के द्वारा तुलनात्मक उपलब्ध कराये गये कुल प्लॉट की सं० [कॉलम (क) के संदर्भ में]	अंचल अमीन के द्वारा तुलनात्मक उपलब्ध नहीं कराये गये कुल प्लॉट की सं० [कॉलम (क) के संदर्भ में] सूची- B	1983 सर्वे खतियान के अनुसार तुलनात्मक बने कुल प्लॉट की सं० सूची- A	तुलनात्मक प्लॉट में से खतियान उपलब्ध नहीं रहने वाले प्लॉट की सं० सूची- C	तुलनात्मक रूप से 1983 सर्वे एन0ए0सी0 खतियान के अनुसार प्राप्त कुल प्लॉटों की सं०	अभ्युक्ति
		कॉलम (क)	कॉलम (ख)		कॉलम (ग)	कॉलम (घ)		
1	कुलूपटांगा	40	36	04	71	04	67	
2	सापड़ा	10	10	00	25	0	25	



3	आसंगी / 131	49	45	04	93	03	90	
4	आदित्यपुर	04	03	01	06	0	06	
5	दिन्दली	240	236	04	506	04	502	
6	बड़ा गम्हरिया	131	129	02	295	51	244	
7	आसंगी / 126	06	02	03	03	03	0	01 प्लॉट की विवरणी 1964 सर्वे खतियान के अनुसार प्राप्त
8	तेतुलडांगा	01	0	01	0	0	0	
	कुल	<b>481</b>	<b>461</b>	<b>19</b>	<b>999</b>	<b>65</b>	<b>934</b>	

- मौजा आसंगी थाना नं० 126 के प्लॉट सं० 720 की विवरणी 1964 सर्वे खतियान के अनुसार प्राप्त हो गया है। इसकी विवरणी आसंगी मौजा की सूची में दर्ज है।

इस पत्र के साथ निम्न सूची संलग्न है:-

1. सूची A- सभी मौजा के सभी 481 प्लॉटों की समेकित सूची।
2. सूची B- अंचल अमीन के द्वारा तुलनात्मक प्लॉटों की सूची जो उपलब्ध नहीं


करायी जा सकी। ऐसे प्लॉटों की कुल सं० 19 है।

3. सूची C- ऐसे तुलनात्मक प्लॉटों की सूची (1983 सर्वे खतियान के अनुसार परिवर्तित) जिसका खतियान उपलब्ध नहीं है। ऐसे प्लॉटों की कुल सं० 65 है।

कृपया प्राप्ति स्वीकार किया जाय।

अनु०:- यथोपरि।

विश्वासभाजन

  
09/02/22  
अंचल अधिकारी  
गम्हरिया।

कार्यालय : वन प्रमंडल पदाधिकारी, सरायकेला वन प्रमंडल, सरायकेला।

जिला-सरायकेला-खरसावाँ।

e-mail- [dfo-saraikela@gov.in](mailto:dfo-saraikela@gov.in) Telefax No.06597-234891(O)



पत्रांक : 1675 / सरायकेला

दिनांक : 04/09/2021

सेवा में,

उपायुक्त,  
सरायकेला-खरसावाँ।

विषय : दिनांक 25.10.1980 के बाद प्रकाशित अंतिम रिविजनल सर्वे के अनुसार उल्लेखित भूखण्ड वनभूमि होने या न होने का प्रतिवेदन उपलब्ध कराने के संबंध में।

प्रसंग : आपका पत्रांक 1857/रा0 दिनांक 21.08.2021

महाशय,

उपर्युक्त विषयक प्रासंगिक पत्र के संदर्भ में सूचित करना है कि उल्लेखित भूखण्ड वनभूमि है अथवा नहीं से संबंधित प्रतिवेदन इस कार्यालय में उपलब्ध अभिलेखों के अनुसार निम्नवत है :-

क्र0	मौजा का नाम	थाना नं0	प्लॉट संख्या	अभियुक्ति
1	दिंदली	128	127, 112, 128, 132, 134, 137, 138, 139, 141, 103, 471, 463, 462, 464, 554, 555, 824, 260, 262, 237, 849, 828, 829, 844, 802, 801, 580, 731, 716, 718, 696, 695, 692, 1830, 704, 764, 770, 762, 744, 743, 753, 754, 721, 727, 929, 930, 927, 911, 913, 909, 907, 899, 896, 919, 920, 921, 924, 926, 916, 891, 893, 944, 73, 68, 77, 66, 952, 65, 1469, 1324, 1312, 1314, 1315, 1317, 1318, 1287, 1298, 1286, 1288, 1279, 1280, 1284, 1270, 1271, 1272, 1273, 1274, 1275, 1276, 1277, 1325, 1332, 1333, 1334, 1346, 1292, 1293, 1294, 1296, 1297, 1356, 1222, 1379, 1383, 1473, 1491, 1804, 1358, 1359, 1360, 1355, 1256, 1257, 1374, 1378, 1395, 1373, 1240, 1399, 1397, 1398, 1394, 1395, 1408, 1409, 1410, 1389, 1417, 1418, 1420, 1414, 1415, 1416, 1435, 1436, 1421, 1422, 1423, 1614, 1608, 1609, 1405, 1431, 1428, 1429, 1430, 1427, 1477, 1478, 1424, 1425, 1426, 1480, 1481, 1482, 1484, 1536, 1485, 1496, 1501, 1503, 1504, 1506, 1511, 1513, 1528, 1530, 1532, 1543, 1544, 1548, 1549, 1551, 1553, 1579, 1580, 1582, 1591, 1592, 1593, 1594, 1595, 1596, 1713, 1714, 1715, 1573, 1724, 1725, 1730, 1738, 1741, 1742, 1743, 1811, 1812, 1813, 1814, 1815, 1819, 1822, 1823, 1770, 1721, 1774, 1777, 1778, 1779, 1782, 1784, 1757, 1758, 1151, 1152, 1220, 1221, 1159, 1138, 1180, 1181, 1184, 1122, 1127, 1128, 1645, 1627, 1628, 1629, 1630, 1631, 1632, 1633, 1634, 1635, 1643, 1642, 1641 135, 687, 928	अधिसूचित एवं सीमांकित वनभूमि से बाहर है।
2	आंसगी	131	97, 2119, 297, 300, 296, 464, 467, 468, 471, 481, 472, 473, 463, 581, 464, 466, 879, 888, 824, 977, 973, 999, 275, 1180, 1133, 1135, 1134, 1144, 1141, 1139, 1272, 1269, 1290, 1287, 1288, 1294, 1315, 213, 201, 20, 11, 1297, 1418, 1523, 1526, 1530, 1535, 1910, 1557	अधिसूचित एवं सीमांकित वनभूमि से बाहर है।
3	आदित्यपुर	129	1473, 1508, 1690, 1169	अधिसूचित एवं सीमांकित वनभूमि से बाहर है।
4	कुलुपटांगा	130	15, 722, 158, 640, 634, 650, 646, 504, 682, 678, 677, 676, 684, 638, 639, 644, 630, 631, 632, 629, 705, 615, 610, 609, 607, 608, 604, 603, 600, 601, 602, 598, 724, 738, 741, 587, 575, 513, 515 144	अधिसूचित एवं सीमांकित वनभूमि से बाहर है।
				खतियान के अनुसार वनभूमि है (छायाप्रति संलग्न)







CONTINUOUS KHATIAN

217

Schedule I - Form No. 66  
3 & 4 Manual 1947, Para No. 78 (b)(1)

मीमा 1000/1  
का 1000/1

मीमा का 9/27

संविदा 1000/1 का 1000/1 का 1000/1



संविदा 1000/1 का 1000/1 का 1000/1	(1) 1000/1 का 1000/1 का 1000/1
संविदा 1000/1 का 1000/1 का 1000/1	(2) 1000/1 का 1000/1 का 1000/1
संविदा 1000/1 का 1000/1 का 1000/1	(3) 1000/1 का 1000/1 का 1000/1

मीमा 1000/1 का 1000/1 का 1000/1  
का 1000/1 का 1000/1 का 1000/1

संविदा 1000/1 का 1000/1 का 1000/1  
का 1000/1 का 1000/1 का 1000/1

का 1000/1 का 1000/1 का 1000/1  
का 1000/1 का 1000/1 का 1000/1

का 1000/1 का 1000/1 का 1000/1  
का 1000/1 का 1000/1 का 1000/1

संविदा 1000/1 का 1000/1 का 1000/1  
का 1000/1 का 1000/1 का 1000/1

4 SEP 1964

15 SEP 1964

RECORDED

4 SEP 1964



UDUS KHATIAN

Form No. 1 (A) (1947) Form No. 1 (A) (1947)

पिन

पिन

पिन

पिन

पिन

पिन



नाम व निवास स्थान  
300  
लखनऊ

पिन  
पिन  
पिन

618  
नाम व निवास स्थान  
लखनऊ

पिन  
पिन  
पिन

बलविद्युत निगम लि.  
पिन  
पिन  
पिन

पिन  
पिन  
पिन

बलविद्युत निगम लि.  
पिन  
पिन  
पिन

पिन  
पिन  
पिन

पिन  
पिन  
पिन

बलविद्युत निगम लि.  
पिन  
पिन  
पिन

पिन  
पिन  
पिन

पिन  
पिन  
पिन

बलविद्युत निगम लि.  
पिन  
पिन  
पिन

पिन  
पिन  
पिन

पिन  
पिन  
पिन

बलविद्युत निगम लि.  
पिन  
पिन  
पिन

पिन  
पिन  
पिन

पिन  
पिन  
पिन

बलविद्युत निगम लि.  
पिन  
पिन  
पिन

पिन  
पिन  
पिन

पिन  
पिन  
पिन

बलविद्युत निगम लि.  
पिन  
पिन  
पिन

पिन  
पिन  
पिन

पिन  
पिन  
पिन

बलविद्युत निगम लि.  
पिन  
पिन  
पिन



# CONTINUATION

Page 223  
 Date of birth: 1901  
 Date of death: 1971

Serial No.	Name	Sex	Age	Religion	Marital Status	Occupation	Address
1	...	...	...	...	...	...	...
2	...	...	...	...	...	...	...
3	...	...	...	...	...	...	...
4	...	...	...	...	...	...	...
5	...	...	...	...	...	...	...
6	...	...	...	...	...	...	...
7	...	...	...	...	...	...	...
8	...	...	...	...	...	...	...
9	...	...	...	...	...	...	...
10	...	...	...	...	...	...	...
11	...	...	...	...	...	...	...
12	...	...	...	...	...	...	...
13	...	...	...	...	...	...	...
14	...	...	...	...	...	...	...
15	...	...	...	...	...	...	...
16	...	...	...	...	...	...	...
17	...	...	...	...	...	...	...
18	...	...	...	...	...	...	...
19	...	...	...	...	...	...	...
20	...	...	...	...	...	...	...
21	...	...	...	...	...	...	...
22	...	...	...	...	...	...	...
23	...	...	...	...	...	...	...
24	...	...	...	...	...	...	...
25	...	...	...	...	...	...	...
26	...	...	...	...	...	...	...
27	...	...	...	...	...	...	...
28	...	...	...	...	...	...	...
29	...	...	...	...	...	...	...
30	...	...	...	...	...	...	...
31	...	...	...	...	...	...	...
32	...	...	...	...	...	...	...
33	...	...	...	...	...	...	...
34	...	...	...	...	...	...	...
35	...	...	...	...	...	...	...
36	...	...	...	...	...	...	...
37	...	...	...	...	...	...	...
38	...	...	...	...	...	...	...
39	...	...	...	...	...	...	...
40	...	...	...	...	...	...	...
41	...	...	...	...	...	...	...
42	...	...	...	...	...	...	...
43	...	...	...	...	...	...	...
44	...	...	...	...	...	...	...
45	...	...	...	...	...	...	...
46	...	...	...	...	...	...	...
47	...	...	...	...	...	...	...
48	...	...	...	...	...	...	...
49	...	...	...	...	...	...	...
50	...	...	...	...	...	...	...



Record of birth, death, marriage and publication of notice of death of the Registrar General, India on 14-1-1971. The certificate of birth, death, marriage and publication of notice of death was signed on 14-1-1971.

Registrar General  
 SINGAPORE




पंचनाम

क्र.सं.	पंचनाम	दिनांक	स्थान	विवरण
1	पंचनाम	12/12/20	पंचनाम	पंचनाम
2	पंचनाम	12/12/20	पंचनाम	पंचनाम
3	पंचनाम	12/12/20	पंचनाम	पंचनाम
4	पंचनाम	12/12/20	पंचनाम	पंचनाम
5	पंचनाम	12/12/20	पंचनाम	पंचनाम
6	पंचनाम	12/12/20	पंचनाम	पंचनाम
7	पंचनाम	12/12/20	पंचनाम	पंचनाम
8	पंचनाम	12/12/20	पंचनाम	पंचनाम
9	पंचनाम	12/12/20	पंचनाम	पंचनाम
10	पंचनाम	12/12/20	पंचनाम	पंचनाम
11	पंचनाम	12/12/20	पंचनाम	पंचनाम
12	पंचनाम	12/12/20	पंचनाम	पंचनाम
13	पंचनाम	12/12/20	पंचनाम	पंचनाम
14	पंचनाम	12/12/20	पंचनाम	पंचनाम
15	पंचनाम	12/12/20	पंचनाम	पंचनाम
16	पंचनाम	12/12/20	पंचनाम	पंचनाम
17	पंचनाम	12/12/20	पंचनाम	पंचनाम
18	पंचनाम	12/12/20	पंचनाम	पंचनाम
19	पंचनाम	12/12/20	पंचनाम	पंचनाम
20	पंचनाम	12/12/20	पंचनाम	पंचनाम

पंचनाम

पंचनाम



पंचनाम



[illegible]

29.06.2020  
15.3.14

1.219

अधिकारी  
अंचल  
महाराष्ट्र



क्र. सं.	मौज का नाम	शाना सं.	अंचल	जिला	खता सं.	प्लॉट सं.	किसम जमीन	रकबा (घ. म.)	खतियानी श्रेय का नाम	अभ्युक्ति
1	आदिचर	129	गमहरिया	सरायकेला- खरसावां	48	1445	दीन-दी	2.08	अनाबाद खिरा भूखण्ड	
2	"	129	गमहरिया	सरायकेला- खरसावां	48	1446	" "	1.76	अनाबाद खिरा भूखण्ड	
3	"	129	गमहरिया	सरायकेला- खरसावां	48	1465	" "	0.62	अनाबाद खिरा भूखण्ड	
4	"	129	गमहरिया	सरायकेला- खरसावां	48	1450	" "	0.51	अनाबाद खिरा भूखण्ड	
5	"	129	गमहरिया	सरायकेला- खरसावां	48	1449	अनाबाद	9.80	अनाबाद खिरा भूखण्ड	
6	"	129	गमहरिया	सरायकेला- खरसावां	48	1442	अनाबाद	4.04	अनाबाद खिरा भूखण्ड	
7	"	129	गमहरिया	सरायकेला- खरसावां	48	1438	पुनानी पट्टी	4.57	अनाबाद खिरा भूखण्ड	
8	"	129	गमहरिया	सरायकेला- खरसावां	48	1439	दीन रो	0.40	अनाबाद खिरा भूखण्ड	
9	"	129	गमहरिया	सरायकेला- खरसावां	48	1435	दीन रो	0.98	अनाबाद खिरा भूखण्ड	
10	"	129	गमहरिया	सरायकेला- खरसावां	48	1433	दीन रो	0.71	अनाबाद खिरा भूखण्ड	
11	"	129	गमहरिया	सरायकेला- खरसावां	47	1317	अनाबाद/पट्टी	1.40	अनाबाद खिरा भूखण्ड	
12	"	129	गमहरिया	सरायकेला- खरसावां	48	1312	पुनानी पट्टी	5.30	अनाबाद खिरा भूखण्ड	
13	"	129	गमहरिया	सरायकेला- खरसावां	—	1705	—	—	—	
14	"	129	गमहरिया	सरायकेला- खरसावां	48	1253	दीन लीन	0.42	अनाबाद खिरा भूखण्ड	
15	"	129	गमहरिया	सरायकेला- खरसावां	48	1252	दीन लीन	0.40	अनाबाद खिरा भूखण्ड	
16	"	129	गमहरिया	सरायकेला- खरसावां	48	1251	दीन लीन	0.54	अनाबाद खिरा भूखण्ड	

अनाबाद  
29.08.2020  
अ. अ. अ. अ.

अनाबाद

अनाबाद अभिकारी  
गमहरिया

क्रम सं०	मौजा का नाम	थाना सं०	अंचल	जिला	खता सं०	प्लॉट सं०	किसम जमीन	रकबा एकड़	खतियानी श्रेयत का नाम	अव्यक्ति
17	आदिरिया	129	गमहरिया	सरायकेला- खरसावां	48	1255	देन दो	0.27	अनावाड विहार एमएम	
18	"	129	गमहरिया	सरायकेला- खरसावां	40	1257	अनावाड/अनावाड	0.10	हरियाण आवासीय विकास अनावाड विहार एमएम	
19	"	129	गमहरिया	सरायकेला- खरसावां	48	1243	अनावाड एमएम	0.52	अनावाड विहार एमएम	
20	"	129	गमहरिया	सरायकेला- खरसावां	48	1241	अनावाड एमएम	1.10	अनावाड विहार एमएम	
21	"	129	गमहरिया	सरायकेला- खरसावां	48	1286	अनावाड एमएम	0.07	अनावाड विहार एमएम	
22	"	129	गमहरिया	सरायकेला- खरसावां	48	1298	"	0.32	अनावाड विहार एमएम	
23	"	129	गमहरिया	सरायकेला- खरसावां	48	1300	"	0.11	अनावाड विहार एमएम	
24	"	129	गमहरिया	सरायकेला- खरसावां	48	1283	अनावाड एमएम	0.14	अनावाड विहार एमएम	
25	"	129	गमहरिया	सरायकेला- खरसावां	49	1276	रातना	0.53	अनावाड विहार एमएम	अनावाड विहार एमएम
26	"	129	गमहरिया	सरायकेला- खरसावां	48	1228	पुनर्नी एमएम	0.14	अनावाड विहार एमएम	
27	"	129	गमहरिया	सरायकेला- खरसावां	45	1335	एएम	0.40	अनावाड विहार एमएम	
28	"	129	गमहरिया	सरायकेला- खरसावां	48	1332	अनावाड एमएम	2.22	अनावाड विहार एमएम	
29	"	129	गमहरिया	सरायकेला- खरसावां	48	1330	"	1.47	अनावाड विहार एमएम	
30	"	129	गमहरिया	सरायकेला- खरसावां	3	1520	अनावाड एमएम	0.48	अनावाड विहार एमएम	
31	"	129	गमहरिया	सरायकेला- खरसावां	12	1482	अनावाड एमएम	0.50	अनावाड विहार एमएम	
32	"	129	गमहरिया	सरायकेला- खरसावां	25	1481	अनावाड एमएम	0.38	अनावाड विहार एमएम	

29.06.2020  
25.2.18

अंचल अधिकारी  
गमहरिया



क्रम सं०	मौजा का नाम	धाना सं०	अंचल	जिला	खता सं०	प्लॉट सं०	किसम जमीन	रकबा एकड़	खतियानी श्रेयत का नाम	अव्यक्ति
33	आदित्यपुर	129	गमहरिया	सरायकेला- खरसावां	16	1480	डोन डो	0.23	अनाबाड भट्टो लखानासां भट्टो लुहार बल्लभ भट्टो	
34	"	129	गमहरिया	सरायकेला- खरसावां	48	1479	डोन लोन	0.37	अनाबाड बिहल (लखना)	
35	"	129	गमहरिया	सरायकेला- खरसावां	48	1477	डोन डो	0.10	अनाबाड-दुबेरा (लखना)	
36	"	129	गमहरिया	सरायकेला- खरसावां	48	1478	डोन डो	0.09	अनाबाड-दुबेरा (लखना)	
37	"	129	गमहरिया	सरायकेला- खरसावां	48	1474	डोन लोन	0.22	अनाबाड बिहल (लखना)	
38	"	129	गमहरिया	सरायकेला- खरसावां	49	1464	दुबेरा (लखना)	0.30	अनाबाड लुह लखना	
39	"	129	गमहरिया	सरायकेला- खरसावां	48	1467	डोन डो	0.49	अनाबाड-दुबेरा (लखना)	
40	"	129	गमहरिया	सरायकेला- खरसावां	—	1473	—	—	—	लुहार भट्टो
41	"	129	गमहरिया	सरायकेला- खरसावां	48	1471	डोन डो	0.17	अनाबाड-दुबेरा (लखना)	
42	"	129	गमहरिया	सरायकेला- खरसावां	48	1476	डोन डो	0.15	अनाबाड-दुबेरा (लखना)	
43	"	129	गमहरिया	सरायकेला- खरसावां	3	1517	डोन एम	0.17	उदैनड भट्टो लुहार लुहार भट्टो	
44	"	129	गमहरिया	सरायकेला- खरसावां	48	1519	डोन डो	0.15	अनाबाड-दुबेरा (लखना)	
45	"	129	गमहरिया	सरायकेला- खरसावां	12	1511	डोन डो	0.57	अनाबाड भट्टो लुहार लुहार भट्टो	
46	"	129	गमहरिया	सरायकेला- खरसावां	3	1516	डोन एम	0.13	उदैनड भट्टो लुहार लुहार भट्टो	
47	"	129	गमहरिया	सरायकेला- खरसावां	39	1499	डोन एम	0.94	अनाबाड-दुबेरा (लखना)	
48	"	129	गमहरिया	सरायकेला- खरसावां	—	1508	—	—	—	लुहार भट्टो

29-06-2020  
21-3-11

पुन

अवल अधिकारी  
गमहरिया

क्रम सं०	मौजा का नाम	थाना सं०	अंचल	जिला	खाता सं०	प्लॉट सं०	किसम जमीन	रकबा एकड़	खतियानी श्रेयत का नाम	अव्यक्ति
49	अमरपुर	129	गमहरिया	सरायकेला- खरसावां	12	1521	होन प्लॉट	0.93	अमरपुरी अरहो गिरा प्रियु अरहो	
50	"	129	गमहरिया	सरायकेला- खरसावां	12	1513	पुशानी पलौ	0.44	अमरपुरी अरहो गिरा प्रियु अरहो	
51	"	129	गमहरिया	सरायकेला- खरसावां	12	1514	होन प्लॉट	0.01	अमरपुरी अरहो गिरा प्रियु अरहो	
52	"	129	गमहरिया	सरायकेला- खरसावां	48	1529	गोशाला रो	0.38	अमरपुरी अरहो गिरा प्रियु अरहो	
53	"	129	गमहरिया	सरायकेला- खरसावां	13	1530	होन प्लॉट	0.35	अमरपुरी अरहो गिरा प्रियु अरहो	
54	"	129	गमहरिया	सरायकेला- खरसावां	48	1523	गोशाला रो	0.71	अमरपुरी अरहो गिरा प्रियु अरहो	
55	"	129	गमहरिया	सरायकेला- खरसावां	48	1522	पुशानी पलौ	0.25	अमरपुरी अरहो गिरा प्रियु अरहो	
56	"	129	गमहरिया	सरायकेला- खरसावां	48	1525	गोशाला रो	0.30	अमरपुरी अरहो गिरा प्रियु अरहो	
57	"	129	गमहरिया	सरायकेला- खरसावां	48	1526	होन पलौ	0.15	अमरपुरी अरहो गिरा प्रियु अरहो	
58	"	129	गमहरिया	सरायकेला- खरसावां	48	1524	पुशानी पलौ	0.60	अमरपुरी अरहो गिरा प्रियु अरहो	
59	"	129	गमहरिया	सरायकेला- खरसावां	43	1537	अमरपुर	13.90	होन पलौ पुर्व रेख	
60	"	129	गमहरिया	सरायकेला- खरसावां	43	1567	पुशानी पलौ	14.70	होन पलौ पुर्व रेख	
61	"	129	गमहरिया	सरायकेला- खरसावां	49	1586	रास्ता	0.57	अमरपुरी अरहो गिरा प्रियु अरहो	
62	"	129	गमहरिया	सरायकेला- खरसावां	48	1602	पुशानी पलौ	6.32	अमरपुरी अरहो गिरा प्रियु अरहो	
63	"	129	गमहरिया	सरायकेला- खरसावां	—	1556	—	—	—	अमरपुरी अरहो गिरा प्रियु अरहो
64	"	129	गमहरिया	सरायकेला- खरसावां	48	1548	पुशानी पलौ	0.48	अमरपुरी अरहो गिरा प्रियु अरहो	

अमरपुर  
29.06.2020  
21-3-19

अमरपुर

अमरपुर अधिकारी  
अमरपुरी अरहो गिरा प्रियु अरहो



क्रम सं०	मौजा का नाम	शाना सं०	अंचल	जिला	खता सं०	प्लॉट सं०	किसम जमीन	रकबा एकड़	खतियानी रैयत का नाम	अभ्युक्ति
65	आदिवासी	129	गमहरिया	सरायकेला- खरसावां	48	1547	पुरानी पट्टी	0.28	अमनाबाउ- बिहल भुआल	
66	"	129	गमहरिया	सरायकेला- खरसावां	48	1546	गोइं दी	0.39	अमनाबाउ- बिहल भुआल	
67	"	129	गमहरिया	सरायकेला- खरसावां	48	1544	गोइं दी	0.48	अमनाबाउ- बिहल भुआल	
68	"	129	गमहरिया	सरायकेला- खरसावां	48	1541	पुरानी पट्टी	0.20	अमनाबाउ- बिहल भुआल	
69	"	129	गमहरिया	सरायकेला- खरसावां	48	1604	दीन दी	1.40	अमनाबाउ- बिहल भुआल	
70	"	129	गमहरिया	सरायकेला- खरसावां	48	1621	गोइं दी	0.20	अमनाबाउ- बिहल भुआल	
71	"	129	गमहरिया	सरायकेला- खरसावां	48	1622	" "	0.16	अमनाबाउ- बिहल भुआल	
72	"	129	गमहरिया	सरायकेला- खरसावां	48	1611	गोइं दी	1.38	अमनाबाउ- बिहल भुआल	
73	"	129	गमहरिया	सरायकेला- खरसावां	48	1625	दीन दी	0.41	अमनाबाउ- बिहल भुआल	
74	"	129	गमहरिया	सरायकेला- खरसावां	48	1626	पुरानी पट्टी	0.22	अमनाबाउ- बिहल भुआल	
75	"	129	गमहरिया	सरायकेला- खरसावां	48	1627	गोइं दी	1.14	अमनाबाउ- बिहल भुआल	
76	"	129	गमहरिया	सरायकेला- खरसावां	48	1623	गोइं दी	1.05	अमनाबाउ- बिहल भुआल	
77	"	129	गमहरिया	सरायकेला- खरसावां	48	1629	पुरानी पट्टी	0.54	अमनाबाउ- बिहल भुआल	
78	"	129	गमहरिया	सरायकेला- खरसावां	48	1630	दीन दी	0.27	अमनाबाउ- बिहल भुआल	
79	"	129	गमहरिया	सरायकेला- खरसावां	48	1631	पुरानी पट्टी	0.09	अमनाबाउ- बिहल भुआल	
80	"	129	गमहरिया	सरायकेला- खरसावां	48	1632	दीन दी	3.12	अमनाबाउ- बिहल भुआल	

Assm.  
29-06-2020  
25-3-18.

अमनाबाउ अधिकारी

क्रम सं०	मौजा का नाम	धाना सं०	अंचल	जिला	खता सं०	प्लॉट सं०	किसम जमीन	रकबा एकड़	खतियानी श्रेयत का नाम	अभ्युक्ति
81	अगिदमवा	129	गम्हरिया	सरायकेला- खरसावां	48	1633	गोडा रो	0.94	अनाबाद- बिहार सिमा	
82	"	129	गम्हरिया	सरायकेला- खरसावां	48	1624	पुरानी पाली	10.84	अनाबाद- बिहार सिमा	
83	"	129	गम्हरिया	सरायकेला- खरसावां	48	1662	गोडा रो	2.40	अनाबाद- बिहार सिमा	
84	"	129	गम्हरिया	सरायकेला- खरसावां	48	1628	दीन रो	0.86	अनाबाद- बिहार सिमा	
85	"	129	गम्हरिया	सरायकेला- खरसावां	48	1639	गोडा रो	0.47	अनाबाद- बिहार सिमा	
86	"	129	गम्हरिया	सरायकेला- खरसावां	48	1636	दीन रो	0.45	अनाबाद- बिहार सिमा	
87	"	129	गम्हरिया	सरायकेला- खरसावां	48	1640	दीन रो	1.16	अनाबाद- बिहार सिमा	
88	"	129	गम्हरिया	सरायकेला- खरसावां	48	1669	गोडा रो	1.93	अनाबाद- बिहार सिमा	
89	"	129	गम्हरिया	सरायकेला- खरसावां	48	1648	गोडा रो	1.07	अनाबाद- बिहार सिमा	
90	"	129	गम्हरिया	सरायकेला- खरसावां	48	1644	दीन रो	0.44	अनाबाद- बिहार सिमा	
91	"	129	गम्हरिया	सरायकेला- खरसावां	48	1645	गोडा रो	0.80	अनाबाद- बिहार सिमा	
92	"	129	गम्हरिया	सरायकेला- खरसावां	48	1678	गोडा रो	2.76	अनाबाद- बिहार सिमा	
93	"	129	गम्हरिया	सरायकेला- खरसावां	48	1680	दीन रो	1.02	अनाबाद- बिहार सिमा	
94	"	129	गम्हरिया	सरायकेला- खरसावां	48	1681	दीन रो	0.20	अनाबाद- बिहार सिमा	
95	"	129	गम्हरिया	सरायकेला- खरसावां	48	214	"	0.17	अनाबाद- बिहार सिमा	
96	"	129	गम्हरिया	सरायकेला- खरसावां	48	220	"	0.30	अनाबाद- बिहार सिमा	

Attest  
27.06.2020  
25.3.14

धर

अंचल अधिकारी  
गम्हरिया



क्रम सं०	मौजा का नाम	थाना सं०	अंचल	जिला	खता सं०	प्लॉट सं०	किरम जमीन	रकबा एकड़	खतियानी रैयत का नाम	अभ्युक्ति
97	अगिदलपुर	129	गमहरिया	सरायकेला- खरसावां	48	1	पुरानी पट्टी	5-62	अमलपारा बिहार सिआल	
98	"	129	गमहरिया	सरायकेला- खरसावां	48	2	दो नदी	0-32	अमलपारा बिहार सिआल	
99	"	129	गमहरिया	सरायकेला- खरसावां	48	3	पुरानी पट्टी	7-20	अमलपारा बिहार सिआल	
100	"	129	गमहरिया	सरायकेला- खरसावां	48	4	दोहरा पट्टी	1-10	अमलपारा बिहार सिआल	
101	"	129	गमहरिया	सरायकेला- खरसावां	48	5	पुरानी पट्टी	7-82	अमलपारा बिहार सिआल	
102	"	129	गमहरिया	सरायकेला- खरसावां	48	6	दोहरा पट्टी	0-29	अमलपारा बिहार सिआल	
103	"	129	गमहरिया	सरायकेला- खरसावां	48	7	अमलपारा	0-01	अमलपारा बिहार सिआल	
104	"	129	गमहरिया	सरायकेला- खरसावां	48	8	गोहरा पट्टी	0-74	अमलपारा बिहार सिआल	
105	"	129	गमहरिया	सरायकेला- खरसावां	48	9	" "	0-65	अमलपारा बिहार सिआल	
106	"	129	गमहरिया	सरायकेला- खरसावां	48	11	पुरानी पट्टी	0-08	अमलपारा बिहार सिआल	
107	"	129	गमहरिया	सरायकेला- खरसावां	48	27	दोहरा पट्टी	1-50	अमलपारा बिहार सिआल	
108	"	129	गमहरिया	सरायकेला- खरसावां	48	29	पुरानी पट्टी	3-06	अमलपारा बिहार सिआल	
109	"	129	गमहरिया	सरायकेला- खरसावां	48	30	दो नदी	0-10	अमलपारा बिहार सिआल	
110	"	129	गमहरिया	सरायकेला- खरसावां	48	32	" "	0-14	अमलपारा बिहार सिआल	
111	"	129	गमहरिया	सरायकेला- खरसावां	48	33	" "	0-12	अमलपारा बिहार सिआल	
112	"	129	गमहरिया	सरायकेला- खरसावां	48	35	दोहरा पट्टी	0-59	अमलपारा बिहार सिआल	

Assured  
29.06.2020  
21.0.18

अंचल अधिकारी  
गमहरिया

क्रम सं०	मौजा का नाम	स्थाना सं०	अंचल	जिला	खाला सं०	प्लॉट सं०	किसम जमीन	रकबा ईकाई	खतियानी श्रेयत का नाम	अभ्युक्ति
113	अमरकपुर	129	गमहरिया	सरायकेला- खरसावां	48	37	गो 5/3	0.97	अमरकपुर-बिंदर भूमि	
114	"	129	गमहरिया	सरायकेला- खरसावां	48	39	" "	0.78	अमरकपुर-बिंदर भूमि	
115	"	129	गमहरिया	सरायकेला- खरसावां	48	40	शे 1/3	0.31	अमरकपुर-बिंदर भूमि	
116	"	129	गमहरिया	सरायकेला- खरसावां	48	41	भूमि 4/3	0.21	अमरकपुर-बिंदर भूमि	
117	"	129	गमहरिया	सरायकेला- खरसावां	48	42	अमरकपुर/भूमि	0.38	अमरकपुर-बिंदर भूमि	
118	"	129	गमहरिया	सरायकेला- खरसावां	48	44	गो 5/3	0.50	अमरकपुर-बिंदर भूमि	
119	"	129	गमहरिया	सरायकेला- खरसावां	48	45	शे 1/3	0.39	अमरकपुर-बिंदर भूमि	
120	"	129	गमहरिया	सरायकेला- खरसावां	48	48	शे 1/3	0.17	अमरकपुर-बिंदर भूमि	
121	"	129	गमहरिया	सरायकेला- खरसावां	48	52	गो 5/3	0.27	अमरकपुर-बिंदर भूमि	
122	"	129	गमहरिया	सरायकेला- खरसावां	48	53	शे 1/3	0.18	अमरकपुर-बिंदर भूमि	
123	"	129	गमहरिया	सरायकेला- खरसावां	48	74	गो 5/3	0.62	अमरकपुर-बिंदर भूमि	
124	"	129	गमहरिया	सरायकेला- खरसावां	48	75	शे 1/3	0.19	अमरकपुर-बिंदर भूमि	
125	"	129	गमहरिया	सरायकेला- खरसावां	48	76	गो 5/3	0.70	अमरकपुर-बिंदर भूमि	
126	"	129	गमहरिया	सरायकेला- खरसावां	48	87	" "	0.19	अमरकपुर-बिंदर भूमि	
127	"	129	गमहरिया	सरायकेला- खरसावां	48	93	" "	0.51	अमरकपुर-बिंदर भूमि	
128	"	129	गमहरिया	सरायकेला- खरसावां	48	95	" "	0.16	अमरकपुर-बिंदर भूमि	

अमरकपुर  
29.06.2020  
21.3.17

वे

अंचल अधिकारी  
गमहरिया



क्रम सं०	मौजा का नाम	थाना सं०	अंवल	जिला	खता सं०	प्लॉट सं०	किसम जमीन	रकबा एकड़	खतियानी रैयत का नाम	अव्यक्ति
129	आदिस्थ	129	गम्हरिया	सरायकेला- खरसावां	48	96	भूमि/भूत	0.02	अनावाड बिहार बिहार	
130	"	129	गम्हरिया	सरायकेला- खरसावां	48	97	भूमि/भूत	0.20	अनावाड बिहार बिहार	
131	"	129	गम्हरिया	सरायकेला- खरसावां	48	102	भूमि/भूत	5-70	अनावाड बिहार बिहार	
132	"	129	गम्हरिया	सरायकेला- खरसावां	2	106	फराह	0.10	आदिस्थ जहाप सिंह देव बिहार कसिर-जहाप सिंह देव	
133	"	129	गम्हरिया	सरायकेला- खरसावां	48	107	भूमि/भूत	0.59	अनावाड बिहार बिहार	
134	"	129	गम्हरिया	सरायकेला- खरसावां	48	110	"	3.30	अनावाड बिहार बिहार	
135	"	129	गम्हरिया	सरायकेला- खरसावां	48	114	भूमि/भूत	0.71	अनावाड बिहार बिहार	
136	"	129	गम्हरिया	सरायकेला- खरसावां	48	115	"	0.80	अनावाड बिहार बिहार	
137	"	129	गम्हरिया	सरायकेला- खरसावां	48	116	"	1.02	अनावाड बिहार बिहार	
138	"	129	गम्हरिया	सरायकेला- खरसावां	48	117	"	0.35	अनावाड बिहार बिहार	
139	"	129	गम्हरिया	सरायकेला- खरसावां	48	118	भूमि/भूत	0.06	अनावाड बिहार बिहार	
140	"	129	गम्हरिया	सरायकेला- खरसावां	48	121	भूमि/भूत	0.68	अनावाड बिहार बिहार	
141	"	129	गम्हरिया	सरायकेला- खरसावां	48	123	भूमि/भूत	1.72	अनावाड बिहार बिहार	
142	"	129	गम्हरिया	सरायकेला- खरसावां	48	124	भूमि/भूत	0.17	अनावाड बिहार बिहार	
143	"	129	गम्हरिया	सरायकेला- खरसावां	48	125	भूमि/भूत	0.03	अनावाड बिहार बिहार	
144	"	129	गम्हरिया	सरायकेला- खरसावां	48	126	भूमि/भूत	4.74	अनावाड बिहार बिहार	

Assessment  
29.06.2020  
25.3.19

10.1

अंवल अधिकारी

क्रम सं०	मौजा का नाम	थाना सं०	अंचल	जिला	खाला सं०	प्लॉट सं०	किसम जमीन	रकबा एकड़	खतियानी रैयत का नाम	अभ्युक्ति
145	असदिलगुला	129	गमहरिया	सरायकेला- खरसावां	48	131	युनानी पक्षी	2-50	अमनाबाउ विरल भूमाल	
146	"	129	गमहरिया	सरायकेला- खरसावां	48	132	—	0-10	अमनाबाउ विरल भूमाल	
147	"	129	गमहरिया	सरायकेला- खरसावां	49	133	राहता	1-10	अमनाबाउ खरद भूमाल	
148	"	129	गमहरिया	सरायकेला- खरसावां	48	135	युनानी पक्षी	8-36	अमनाबाउ विरल भूमाल	
149	"	129	गमहरिया	सरायकेला- खरसावां	11	141	शेन रे	0-10	अमनाबाउ विरल भूमाल	
150	"	129	गमहरिया	सरायकेला- खरसावां	6	143	शेन रे	0-33	अमनाबाउ विरल भूमाल	
151	"	129	गमहरिया	सरायकेला- खरसावां	5	149	शेन रे	0-20	अमनाबाउ विरल भूमाल	
152	"	129	गमहरिया	सरायकेला- खरसावां	48	150	शेन रे	0-15	अमनाबाउ विरल भूमाल	
153	"	129	गमहरिया	सरायकेला- खरसावां	48	152	शेन रे	0-80	अमनाबाउ विरल भूमाल	
154	"	129	गमहरिया	सरायकेला- खरसावां	48	154	युनानी पक्षी	0-25	अमनाबाउ विरल भूमाल	
155	"	129	गमहरिया	सरायकेला- खरसावां	48	157	छटा रे	0-26	अमनाबाउ विरल भूमाल	
156	"	129	गमहरिया	सरायकेला- खरसावां	48	160	शेन रे	0-18	अमनाबाउ विरल भूमाल	
157	"	129	गमहरिया	सरायकेला- खरसावां	48	168	शेन रे	0-24	अमनाबाउ विरल भूमाल	
158	"	129	गमहरिया	सरायकेला- खरसावां	48	171	शेन रे	0-31	अमनाबाउ विरल भूमाल	
159	"	129	गमहरिया	सरायकेला- खरसावां	—	1690	—	—	—	अमनाबाउ विरल भूमाल
160	"	129	गमहरिया	सरायकेला- खरसावां	48	169	शेन रे	0-20	अमनाबाउ विरल भूमाल	

Assamk.  
29.06.2020  
21.2.19

10.1

अंचल अधिकारी  
गमहरिया

(10)



क्रम सं०	मौजा का नाम	थाना सं०	अंचल	जिला	खाता सं०	प्लॉट सं०	किसम जमीन	रकबा एकड़	खतियानी श्रेयत का नाम	अभ्युक्ति
161	आधिरपुर	129	गन्हरिया	सरायकेला- खरसावां	48	180	डीन डी	0-15	अनाबाउ' विरए एएएमए	
162	"	129	गन्हरिया	सरायकेला- खरसावां	48	181	डीन डी	0-10	अनाबाउ' विरए एएएमए	
163	"	129	गन्हरिया	सरायकेला- खरसावां	48	190	डीन डी	0-06	अनाबाउ' विरए एएएमए	
164	"	129	गन्हरिया	सरायकेला- खरसावां	48	192	" "	0-20	अनाबाउ' विरए एएएमए	
165	"	129	गन्हरिया	सरायकेला- खरसावां	48	193	" "	0-12	अनाबाउ' विरए एएएमए	
166	"	129	गन्हरिया	सरायकेला- खरसावां	48	194	" "	0-24	अनाबाउ' विरए एएएमए	
167	"	129	गन्हरिया	सरायकेला- खरसावां	48	210	डीन डी	0-22	अनाबाउ' विरए एएएमए	
168	"	129	गन्हरिया	सरायकेला- खरसावां	48	213	डीन डी	0-25	अनाबाउ' विरए एएएमए	
169	"	129	गन्हरिया	सरायकेला- खरसावां	48	224	" "	0-30	अनाबाउ' विरए एएएमए	
170	"	129	गन्हरिया	सरायकेला- खरसावां	48	225	" "	0-20	अनाबाउ' विरए एएएमए	
171	"	129	गन्हरिया	सरायकेला- खरसावां	48	226	" "	0-22	अनाबाउ' विरए एएएमए	
172	"	129	गन्हरिया	सरायकेला- खरसावां	48	227	" "	0-19	अनाबाउ' विरए एएएमए	
173	"	129	गन्हरिया	सरायकेला- खरसावां	48	202	डीन डी	0-11	अनाबाउ' विरए एएएमए	
174	"	129	गन्हरिया	सरायकेला- खरसावां	48	239	" "	0-23	अनाबाउ' विरए एएएमए	
175	"	129	गन्हरिया	सरायकेला- खरसावां	48	241	" "	0-11	अनाबाउ' विरए एएएमए	
176	"	129	गन्हरिया	सरायकेला- खरसावां	48	247	" "	0-05	अनाबाउ' विरए एएएमए	

अनुमोदित  
29-06-2020  
24-0-0-00

101

0

अंचल अधिकारी  
गन्हरिया

115

क्रम सं०	मौजा का नाम	धाना सं०	अंचल	जिला	खता सं०	प्लॉट सं०	किसम जमीन	रकबा हेक्टा. में	खतियानी रैयत का नाम	अवयुक्ति
177	अगडिया	129	गन्धरिया	सरायकेला- खरसावां	48	271	शेन शे	0.36	अमाराज बिहल भुवम	
178	"	129	गन्धरिया	सरायकेला- खरसावां	48	272	" 1	0.78	अमाराज बिहल भुवम	
179	"	129	गन्धरिया	सरायकेला- खरसावां	48	274	शेन शे	0.37	अमाराज बिहल भुवम	
180	"	129	गन्धरिया	सरायकेला- खरसावां	48	273	मुसली भुवम	0.85	अमाराज बिहल भुवम	
181	"	129	गन्धरिया	सरायकेला- खरसावां	48	275	शेन शे	0.19	अमाराज बिहल भुवम	
182	"	129	गन्धरिया	सरायकेला- खरसावां	48	277	" "	0.46	अमाराज बिहल भुवम	
183	"	129	गन्धरिया	सरायकेला- खरसावां	48	278	" 1	0.19	अमाराज बिहल भुवम	
184	"	129	गन्धरिया	सरायकेला- खरसावां	48	279	मुसली भुवम	0.65	अमाराज बिहल भुवम	
185	"	129	गन्धरिया	सरायकेला- खरसावां	48	280	शेन नीम	0.13	अमाराज बिहल भुवम	
186	"	129	गन्धरिया	सरायकेला- खरसावां	48	281	" 1	0.30	अमाराज बिहल भुवम	
187	"	129	गन्धरिया	सरायकेला- खरसावां	48	282	" 1	0.13	अमाराज बिहल भुवम	
188	"	129	गन्धरिया	सरायकेला- खरसावां	48	283	मुसली भुवम	0.98	अमाराज बिहल भुवम	
189	"	129	गन्धरिया	सरायकेला- खरसावां	48	284	मोडा हल	0.05	अमाराज बिहल भुवम	
190	"	129	गन्धरिया	सरायकेला- खरसावां	48	259	शेन शे	0.42	अमाराज बिहल भुवम	
191	"	129	गन्धरिया	सरायकेला- खरसावां	48	261	शेन शे	0.17	अमाराज बिहल भुवम	
192	"	129	गन्धरिया	सरायकेला- खरसावां	48	262	शेन शे	0.20	अमाराज बिहल भुवम	

Asm  
29.06.2020  
21.3.10

for

अंचल अधिकारी  
गन्धरिया



क्रम सं०	मौजा का नाम	थाना सं०	अंचल	जिला	खता सं०	प्लॉट सं०	किसम जमीन	रकबा एकड़	खतियानी श्रेयत का नाम	अभ्युक्ति
193	अदित्यपुरा	129	गमहरिया	सरायकेला- खरसावां	48	265	नीलाक	0.69	अमलार विद्या अंचल	
194	"	129	गमहरिया	सरायकेला- खरसावां	48	266	नीलाक	0.76	अमलार विद्या अंचल	
195	"	129	गमहरिया	सरायकेला- खरसावां	48	1061	नीलाक	0.15	अमलार विद्या अंचल	
196	"	129	गमहरिया	सरायकेला- खरसावां	48	1062	नीलाक	4.27	अमलार विद्या अंचल	
197	"	129	गमहरिया	सरायकेला- खरसावां	48	1064	नीलाक	0.28	अमलार विद्या अंचल	
198	"	129	गमहरिया	सरायकेला- खरसावां	48	1065	नीलाक	1.01	अमलार विद्या अंचल	
199	"	129	गमहरिया	सरायकेला- खरसावां	15	1071	नीलाक	2.51	अमलार विद्या अंचल	
200	"	129	गमहरिया	सरायकेला- खरसावां	8	1072	नीलाक	0.14	अमलार विद्या अंचल	
201	"	129	गमहरिया	सरायकेला- खरसावां	8	1077	नीलाक	0.74	अमलार विद्या अंचल	
202	"	129	गमहरिया	सरायकेला- खरसावां	8	1078	नीलाक	0.05	अमलार विद्या अंचल	
203	"	129	गमहरिया	सरायकेला- खरसावां	48	1059	नीलाक	0.70	अमलार विद्या अंचल	
204	"	129	गमहरिया	सरायकेला- खरसावां	49	1060	नीलाक	0.12	अमलार विद्या अंचल	
205	"	129	गमहरिया	सरायकेला- खरसावां	48	1082	नीलाक	0.70	अमलार विद्या अंचल	
206	"	129	गमहरिया	सरायकेला- खरसावां	18	1086	नीलाक	0.40	अमलार विद्या अंचल	
207	"	129	गमहरिया	सरायकेला- खरसावां	8	1087	नीलाक	0.12	अमलार विद्या अंचल	
208	"	129	गमहरिया	सरायकेला- खरसावां	18	1109	नीलाक	0.76	अमलार विद्या अंचल	

अमलार  
29.06.2020  
20.0.18.

अमलार

अंचल अधिकारी  
गमहरिया

क्रम सं०	मौजा का नाम	थाना सं०	अंचल	जिला	खता सं०	प्लॉट सं०	किसम जमीन	रकबा एकड़	खतियानी शैल का नाम	अवयुक्ति
209	आमलेश	129	गमहरिया	सरायकेला- खरसावां	43	1123	हारा	4.30	दफिवा पूर्व 2000	
210	"	129	गमहरिया	सरायकेला- खरसावां	43	1159	देमवे हारा	3.90	दफिवा पूर्व 2000	
211	"	129	गमहरिया	सरायकेला- खरसावां	8	1113	शेन शे	0.56	अनुनाय अरहो फिलर (दुनाय अरहो)	
212	"	129	गमहरिया	सरायकेला- खरसावां	9	1115	भेदी आड़	0.17	अनुनाय अरहो शे फिलर (दुनाय अरहो फिलर आ-अ)	
213	"	129	गमहरिया	सरायकेला- खरसावां	48	1120	पुशनी भेदी	0.14	अनावा 3 - विरल भूभाग	
214	"	129	गमहरिया	सरायकेला- खरसावां	48	1121	अनावा/भेदी	0.17	अनावा 3 - विरल भूभाग	
215	"	129	गमहरिया	सरायकेला- खरसावां	9	1119	भेदी आड़	0.02	पुशनी अरहो शे फिलर (दुनाय अरहो फिलर आ-अ)	
216	"	129	गमहरिया	सरायकेला- खरसावां	48	1168	पुशनी भेदी	0.34	अनावा 3 विरल भूभाग	
217	"	129	गमहरिया	सरायकेला- खरसावां	---	1169	---	---	---	(9) अनावा कटाई
218	"	129	गमहरिया	सरायकेला- खरसावां	48	1167	पुशनी भेदी	0.14	अनावा 3 विरल भूभाग	
219	"	129	गमहरिया	सरायकेला- खरसावां	48	1196	पुशनी भेदी	7.90	अनावा 3 विरल भूभाग	
220	"	129	गमहरिया	सरायकेला- खरसावां	44	1229	अनुनाय भेदी	1.05	अनावा 3 विरल भूभाग	
221	"	129	गमहरिया	सरायकेला- खरसावां	44	1230	अनुनाय भेदी	0.97	अनावा 3 विरल भूभाग	
222	"	129	गमहरिया	सरायकेला- खरसावां	44	1231	अनुनाय भेदी	1.17	अनावा 3 विरल भूभाग	
223	"	129	गमहरिया	सरायकेला- खरसावां	44	1232	अनुनाय भेदी	0.55	अनावा 3 विरल भूभाग	
224	"	129	गमहरिया	सरायकेला- खरसावां	44	1233	अनुनाय भेदी	0.52	अनावा 3 विरल भूभाग	

29.06.2020  
20.3.14

अंचल अधिकारी  
गमहरिया



क्रम सं०	मौजा का नाम	धाना सं०	अंचल	जिला	खता सं०	प्लॉट सं०	किसम जमीन	रकबा एकड़	खतियानी श्रेयत का नाम	अभ्युक्ति
225	आमलवा	129	गम्हरिया	सरायकेला- खरसावां	44	1225	6000 मी/ग	0.08	जिहवा विहार विहार प्रमोद	
226	"	129	गम्हरिया	सरायकेला- खरसावां	48	1214	7057 एम	0.34	अमलवा विहार प्रमोद	
227	"	129	गम्हरिया	सरायकेला- खरसावां	48	1215	4000	0.04	अमलवा विहार प्रमोद	
228	"	129	गम्हरिया	सरायकेला- खरसावां	48	1216	7057 एम	0.11	अमलवा विहार प्रमोद	
229	"	129	गम्हरिया	सरायकेला- खरसावां	48	1217	4000/मी	0.02	अमलवा विहार प्रमोद	
230	"	129	गम्हरिया	सरायकेला- खरसावां	48	1218	7057 एम	0.70	अमलवा विहार प्रमोद	
231	"	129	गम्हरिया	सरायकेला- खरसावां	48	1219	5000	0.30	अमलवा विहार प्रमोद	
232	"	129	गम्हरिया	सरायकेला- खरसावां	48	1208	7057 एम	1.81	अमलवा विहार प्रमोद	
229	"	129	गम्हरिया	सरायकेला- खरसावां	48	256	7057 एम	0.15	अमलवा विहार प्रमोद	
230	"	129	गम्हरिया	सरायकेला- खरसावां	48	257	" "	0.29	अमलवा विहार प्रमोद	
231	"	129	गम्हरिया	सरायकेला- खरसावां	48	258	" "	0.51	अमलवा विहार प्रमोद	
232	"	129	गम्हरिया	सरायकेला- खरसावां	48	251	7057 एम	0.27	अमलवा विहार प्रमोद	
233	"	129	गम्हरिया	सरायकेला- खरसावां	48	253	" "	0.40	अमलवा विहार प्रमोद	
234	"	129	गम्हरिया	सरायकेला- खरसावां	48	254	" "	0.19	अमलवा विहार प्रमोद	
235	"	129	गम्हरिया	सरायकेला- खरसावां	48	1239	7057 एम	0.31	अमलवा विहार प्रमोद	
236	"	129	गम्हरिया	सरायकेला- खरसावां	48	1240	7057 एम	0.40	अमलवा विहार प्रमोद	

Assmt  
29.06.2020  
21.3.11

101

अंचल अधिकारी  
गम्हरिया

ક્રમ સં.	મોજા કા નામ	ધાના સં.	અંબલ	કિલો	ચાતા સં.	લોટ સં.	કિસ્મ જમીન	રકવા રકમ	હિસાબી રેયત કા નામ	અચૂકિત
237	Amal, 31	129	ગમ્હરિયા	સરાયકેલા- ચરસાવાં	48	253	રોંગ રો	0.40	અમલોગ- વિરલ ભાગ	
238	"	129	ગમ્હરિયા	સરાયકેલા- ચરસાવાં	48	254	રોંગ રો	0.19	અમલોગ- વિરલ ભાગ	
239	"	129	ગમ્હરિયા	સરાયકેલા- ચરસાવાં	48	1239	કટા-કે	0.31	અમલોગ- વિરલ ભાગ	
240	"	129	ગમ્હરિયા	સરાયકેલા- ચરસાવાં	48	1240	ગોંગા પુલ	0.40	અમલોગ- વિરલ ભાગ	
241	"	129	ગમ્હરિયા	સરાયકેલા- ચરસાવાં	48	1213	કટા-કે	0.38	અમલોગ- વિરલ ભાગ	
242	"	129	ગમ્હરિયા	સરાયકેલા- ચરસાવાં	48	183	ગોંગા પુલ	0.39	અમલોગ- વિરલ ભાગ	
			ગમ્હરિયા	સરાયકેલા- ચરસાવાં						
			ગમ્હરિયા	સરાયકેલા- ચરસાવાં						
			ગમ્હરિયા	સરાયકેલા- ચરસાવાં						
			ગમ્હરિયા	સરાયકેલા- ચરસાવાં						
			ગમ્હરિયા	સરાયકેલા- ચરસાવાં						
			ગમ્હરિયા	સરાયકેલા- ચરસાવાં						
			ગમ્હરિયા	સરાયકેલા- ચરસાવાં						
			ગમ્હરિયા	સરાયકેલા- ચરસાવાં						
			ગમ્હરિયા	સરાયકેલા- ચરસાવાં						
			ગમ્હરિયા	સરાયકેલા- ચરસાવાં						
			ગમ્હરિયા	સરાયકેલા- ચરસાવાં						
			ગમ્હરિયા	સરાયકેલા- ચરસાવાં						

Amal  
29.06.2020  
41.3.11

Amal

અંબલ અધિકારી  
ગમ્હરિયા



क्रम सं०	मौजा का नाम	धाना सं०	अंचल	जिला	खता सं०	प्लॉट सं०	किसम जमीन	रकबा इ०	खतियानी शेत क नाम	अभ्युक्ति
1	आदिवा	127	गम्हरिया	सरायकेला- खरसावां	61	28	पुरानी पानी	1.24	अनावाड़ बिहार (मामा) (काला 1905-1906)	
2	"	127	गम्हरिया	सरायकेला- खरसावां	19	29	शेनम देवा	1.24	गोडलम अहोई ई० बिहार मायन अहोई	
3	"	127	गम्हरिया	सरायकेला- खरसावां	19	32	"	0.98	गोडलम अहोई ई० बिहार मायन अहोई	
4	"	127	गम्हरिया	सरायकेला- खरसावां	61	33	पुरानी पानी	0.29	अनावाड़ बिहार (मामा) (काला 1905-1906)	
5	"	127	गम्हरिया	सरायकेला- खरसावां	60	34	नवावाड़	0.19	नवा बिहार	
6	"	127	गम्हरिया	सरायकेला- खरसावां	60	35	पुरानी पानी	0.24	नवा बिहार	
7	"	127	गम्हरिया	सरायकेला- खरसावां	61	337	गामा	2.44	अनावाड़ बिहार (मामा) (काला 1905-1906)	
8	"	127	गम्हरिया	सरायकेला- खरसावां	3	338	गोडलम	0.53	गोडलम मायन, अही मायन बिहार गोराम मायन इलाहाबाद	
9	"	127	गम्हरिया	सरायकेला- खरसावां	48	335	शेनम देवा	0.36	डिहा मायन बिहार न-3 आओल मायन	
10	"	127	गम्हरिया	सरायकेला- खरसावां	62	251	गोमट	0.19	अनावाड़ बिहार (मामा)	
11	"	127	गम्हरिया	सरायकेला- खरसावां	57	252	शेनम देवा	0.52	शेनमाय मायन, अही मायन बिहार होई मायन	
12	"	127	गम्हरिया	सरायकेला- खरसावां	61	240	पुरानी पानी	1.10	अनावाड़ बिहार (मामा) (काला 1905-1906)	
13	"	127	गम्हरिया	सरायकेला- खरसावां	49	241	शेनम देवा	0.32	मो सुमिना मायनानी पानी अना मायन इलाहाबाद	
14	"	127	गम्हरिया	सरायकेला- खरसावां	3	242	"	0.21	रौवा मायन, अही मायन बिहार गोराम मायन इलाहाबाद	
15	"	127	गम्हरिया	सरायकेला- खरसावां	28	343	शेनम देवा	0.42	गुड मायन बिहार कुंदा मायन	
16	"	127	गम्हरिया	सरायकेला- खरसावां	3	338	शेनम देवा	0.09	गोडलम मायन, अही मायन बिहार गोराम मायन इलाहाबाद	

अनावाड़  
27-06-2020  
स.ग.प.

पि

अंचल अधिकारी  
गम्हरिया

क्रम सं०	मौजा का नाम	थाना सं०	अंचल	जिला	खता सं०	प्लॉट सं०	किसम जमीन	रकबा हेक्टे.	खसियानी श्रेयत का नाम	अभ्युक्ति
17	भाटिया	127	गम्हरिया	सरायकेला- खरसावां	42	344	देन दे	0-23	मुन्दी रास नारायण फिरोजगढ़ नारायण	
18	"	127	गम्हरिया	सरायकेला- खरसावां	3	235	देन फीन	0-10	बोका नारायण, भुई नारायण फिरोज नारायण नारायण इलाहाबाद	
19	"	127	गम्हरिया	सरायकेला- खरसावां	3	229	देन चीन	0-22	बोका नारायण, भुई नारायण फिरोज नारायण नारायण इलाहाबाद	
20	"	127	गम्हरिया	सरायकेला- खरसावां	3	230	देन फीन	0-08	बोका नारायण, भुई नारायण फिरोज नारायण नारायण इलाहाबाद	
21	"	127	गम्हरिया	सरायकेला- खरसावां	3	231	देन चीन	0-09	बोका नारायण, भुई नारायण फिरोज नारायण नारायण इलाहाबाद	
22	"	127	गम्हरिया	सरायकेला- खरसावां	3	232	"	0-11	बोका नारायण, भुई नारायण फिरोज नारायण नारायण इलाहाबाद	
23	"	127	गम्हरिया	सरायकेला- खरसावां	3	233	"	0-11	बोका नारायण, भुई नारायण फिरोज नारायण नारायण इलाहाबाद	
24	"	127	गम्हरिया	सरायकेला- खरसावां	3	234	"	0-10	बोका नारायण, भुई नारायण फिरोज नारायण नारायण इलाहाबाद	
25	"	127	गम्हरिया	सरायकेला- खरसावां	50	221	"	0-12	मुन्दी रास नारायण फिरोजगढ़ नारायण नारायण इलाहाबाद	
26	"	127	गम्हरिया	सरायकेला- खरसावां	50	222	"	0-35	बोका नारायण, भुई नारायण फिरोज नारायण नारायण इलाहाबाद	
27	"	127	गम्हरिया	सरायकेला- खरसावां	50	225	"	0-14	मुन्दी रास नारायण फिरोजगढ़ नारायण नारायण इलाहाबाद	
28	"	127	गम्हरिया	सरायकेला- खरसावां	3	256	"	0-09	बोका नारायण, भुई नारायण फिरोज नारायण नारायण इलाहाबाद	
29	"	127	गम्हरिया	सरायकेला- खरसावां	3	257	देन दे	0-12	बोका नारायण, भुई नारायण फिरोज नारायण नारायण इलाहाबाद	
30	"	127	गम्हरिया	सरायकेला- खरसावां	24	258	देन चीन	0-21	पानो नारायण फिरोजगढ़ नारायण नारायण इलाहाबाद	
31	"	127	गम्हरिया	सरायकेला- खरसावां	34	260	मुन्दी रास	0-30	बोका नारायण, भुई नारायण फिरोज नारायण नारायण इलाहाबाद	
32	"	127	गम्हरिया	सरायकेला- खरसावां	50	267	देन चीन	0-36	मुन्दी रास नारायण फिरोजगढ़ नारायण नारायण इलाहाबाद	

27.06.2020  
27.06.20

गम्हरिया

अंचल अधिकारी  
गम्हरिया



क्रम सं०	गाँव का नाम	धाना सं०	अंचल	जिला	खाता सं०	प्लॉट सं०	किसम जमीन	रकबा इकरुई	खतियानी सैयत का नाम	अभ्युक्ति
33	भारिया	127	गमहरिया	सरायकेला- खरसावां	50	215	डोन चीन	0.09	इ० सुभाषा भायकाजी पत्नी- बुवा भायका इकरावां	
34	"	127	गमहरिया	सरायकेला- खरसावां	3	212	डोन चीन	0.26	बि० का भायका, सुदी भायका पिता भायका पत्नी भायका इकरावां	
35	"	127	गमहरिया	सरायकेला- खरसावां	15	194	डोन रो	0.85	डोमन भायका पिता-इतिहास भायका	
36	"	127	गमहरिया	सरायकेला- खरसावां	3	200	डोन रो	0.13	बि० भायका, सुदी भायका पिता भायका पत्नी भायका इकरावां	
37	"	127	गमहरिया	सरायकेला- खरसावां	3	203	डोन चीन	0.16	रोका भायका, सुदी भायका पिता भायका पत्नी भायका इकरावां	
38	"	127	गमहरिया	सरायकेला- खरसावां	45	49	डोन रो	0.57	दिया महेरा पिता डोमन महेरा	
39	"	127	गमहरिया	सरायकेला- खरसावां	20	52	डोन चीन	0.16	नंद भायका पिता देलदा भायका	
40	"	127	गमहरिया	सरायकेला- खरसावां	61	54	डोन चीन	1.24	अनावाड पिता पिता पिता पिता पिता पिता	
41	"	127	गमहरिया	सरायकेला- खरसावां	61	55	डोन चीन	0.52	अनावाड पिता पिता पिता पिता पिता पिता पिता	
42	"	127	गमहरिया	सरायकेला- खरसावां	16	56	डोन चीन	0.04	इंदन-सु भायका पिता बुडाभा भायका	
43	"	127	गमहरिया	सरायकेला- खरसावां	61	128	डोन चीन	0.13	अनावाड पिता पिता पिता पिता पिता पिता पिता	
44	"	127	गमहरिया	सरायकेला- खरसावां	61	115	डोन चीन	0.48	अनावाड पिता पिता पिता पिता पिता पिता पिता	
45	"	127	गमहरिया	सरायकेला- खरसावां	31	112	डोन चीन	0.68	अनावाड भायका पिता भायका पिता भायका पिता भायका	
46	"	127	गमहरिया	सरायकेला- खरसावां	15	106	डोन चीन	0.47	डोमन भायका पिता-इतिहास भायका	
47	"	127	गमहरिया	सरायकेला- खरसावां	49	314	डोन चीन	0.31	इ० सुभाषा भायका पत्नी बुडाभा भायका इकरावां	
48	"	127	गमहरिया	सरायकेला- खरसावां	31	316	डोन चीन	0.15	अनावाड भायका पिता भायका पिता पिता पिता पिता	

Handwritten:  
27.06.2020  
45.0.18

for

अंचल अधिकारी  
गमहरिया

क्रम सं०	मौजा का नाम	थाना सं०	अंचल	जिला	खाला सं०	प्लॉट सं०	किसम जमीन	रकबा हेक्टेड	खतियानी श्रेया का नाम	अभ्युक्ति
49	अरिया	127	गमहरिया	सरायकेला- खरसावां	15	285	पुजारी पत्नी	0.66	श्रीमान गायन सिंह-अपन-2 गायन	
50	"	127	गमहरिया	सरायकेला- खरसावां	3	275	श्रीमान पत्नी	0.69	श्रीमान गायन, श्रीमान गायन गोरापट गायन, इलाहाबाद	
51	"	127	गमहरिया	सरायकेला- खरसावां	61	270	पुजारी पत्नी	0.32	श्रीमान गायन, श्रीमान गायन (अलाहाबाद)	
52	"	127	गमहरिया	सरायकेला- खरसावां	3	271	"	0.06	श्रीमान गायन, श्रीमान गायन गोरापट गायन, इलाहाबाद	
53	"	127	गमहरिया	सरायकेला- खरसावां	3	272	श्रीमान पत्नी	0.06	श्रीमान गायन, श्रीमान गायन गोरापट गायन, इलाहाबाद	
54	"	127	गमहरिया	सरायकेला- खरसावां	3	273	"	0.12	श्रीमान गायन, श्रीमान गायन गोरापट गायन, इलाहाबाद	
55	"	127	गमहरिया	सरायकेला- खरसावां	3	274	"	0.12	श्रीमान गायन, श्रीमान गायन गोरापट गायन, इलाहाबाद	
56	"	127	गमहरिया	सरायकेला- खरसावां	36	262	"	0.06	श्रीमान गायन, श्रीमान गायन गोरापट गायन, इलाहाबाद	
57	"	127	गमहरिया	सरायकेला- खरसावां	—	95	—	—	—	श्रीमान गायन, श्रीमान गायन गोरापट गायन, इलाहाबाद
58	"	127	गमहरिया	सरायकेला- खरसावां	61	398	पुजारी पत्नी	1.80	श्रीमान गायन, श्रीमान गायन (अलाहाबाद)	
59	"	127	गमहरिया	सरायकेला- खरसावां	22	399	श्रीमान पत्नी	0.87	श्रीमान गायन, श्रीमान गायन गोरापट गायन, इलाहाबाद	
60	"	127	गमहरिया	सरायकेला- खरसावां	22	405	श्रीमान पत्नी	1.15	श्रीमान गायन, श्रीमान गायन गोरापट गायन, इलाहाबाद	
61	"	127	गमहरिया	सरायकेला- खरसावां	22	406	श्रीमान पत्नी	0.16	श्रीमान गायन, श्रीमान गायन गोरापट गायन, इलाहाबाद	
62	"	127	गमहरिया	सरायकेला- खरसावां	22	407	श्रीमान पत्नी	0.30	श्रीमान गायन, श्रीमान गायन गोरापट गायन, इलाहाबाद	
63	"	127	गमहरिया	सरायकेला- खरसावां	61	402	पुजारी पत्नी	0.84	श्रीमान गायन, श्रीमान गायन गोरापट गायन, इलाहाबाद	
64	"	127	गमहरिया	सरायकेला- खरसावां	22	392	श्रीमान पत्नी	2.64	श्रीमान गायन, श्रीमान गायन गोरापट गायन, इलाहाबाद	

अंश-2  
27.06.2020  
श्री. 3. 11

श्री

अंचल अधिकारी  
गमहरिया

श्रीमान गायन, श्रीमान गायन  
गोरापट गायन, इलाहाबाद



क्रम सं०	मौजा का नाम	थाना सं०	अंचल	जिला	खता सं०	प्लॉट सं०	किसम जमीन	रकबा एकड़	खतियानी शैल का नाम	अभ्युक्ति
65	भटिंधा	127	गमहरिया	सरायकेला- खरसावां	61	400	पुरानी भूखेदी	0.90	अनापराध विरल (खरसावां)	
66	"	127	गमहरिया	सरायकेला- खरसावां	22	383	देव लीन	0.66	नसिनी भट्टो, ओबिन्द भट्टो भिरा एनएएम भट्टो नसिनी भट्टो, ओबिन्द भट्टो भिरा एनएएम भट्टो	
67	"	127	गमहरिया	सरायकेला- खरसावां	22	389	भोटी भट्ट	0.14	नसिनी भट्टो, ओबिन्द भट्टो भिरा एनएएम भट्टो	
68	"	127	गमहरिया	सरायकेला- खरसावां	22	384	भोटी भट्ट	0.70	नसिनी भट्टो, ओबिन्द भट्टो भिरा एनएएम भट्टो	
69	"	127	गमहरिया	सरायकेला- खरसावां	61	382	पुरानी भूखेदी	0.13	अनापराध विरल (खरसावां)	
70	"	127	गमहरिया	सरायकेला- खरसावां	15	356	देव लीन	1.20	इमन नाथक भिरा उषेन नाथक	
71	"	127	गमहरिया	सरायकेला- खरसावां	7	368	"	1.80	गौर ओगई भिरा खेदी ओगई	
72	"	127	गमहरिया	सरायकेला- खरसावां	59	355	देव लीन	0.15	हेम नाथक भिरा उषेन नाथक	
73	"	127	गमहरिया	सरायकेला- खरसावां	61	353	पुरानी भूखेदी	1.74	अनापराध विरल (खरसावां)	
74	"	127	गमहरिया	सरायकेला- खरसावां	28	352	देव लीन	0.11	बुद्ध नाथक भिरा उषेन नाथक	
75	"	127	गमहरिया	सरायकेला- खरसावां	38	350	देव लीन	0.28	भट्ट भट्टो भिरा शम-चन भट्टो	
76	"	127	गमहरिया	सरायकेला- खरसावां	3	348	ओगई भट्ट	0.35	बोका नाथक, भूदी नाथक भिरा नाथक नाथक ईलन भट्ट	
77	"	127	गमहरिया	सरायकेला- खरसावां	42	346	देव लीन	0.81	भुनी शम नाथक भिरा शम-चन नाथक	
78	"	127	गमहरिया	सरायकेला- खरसावां	3	243	देव लीन	0.23	बोका नाथक, भूदी नाथक भिरा भिरा नाथक नाथक ईलन भट्ट	
79	"	127	गमहरिया	सरायकेला- खरसावां	61	244	पुरानी भूखेदी	0.21	अनापराध विरल (खरसावां)	
80	"	127	गमहरिया	सरायकेला- खरसावां	7	378	देव लीन	0.74	गौर ओगई भिरा खेदी ओगई	

27.06.2020  
27.06.2020

फिरा

अंचल अधिकारी  
गमहरिया

सं०	गाजा का नाम	सं०	अंचल	जिला	खाता सं०	प्लॉट सं०	किस्म जमीन	एकड़	खतियानी रैयत का नाम	अनुमति
1			गमहरिया	सरायकेला- खरसावां	—	24	—	—	—	बलियान फटा है।
2			गमहरिया	सरायकेला- खरसावां	342	25	पुरानी पट्टी	1.45	अनावार बिहार भूमि	
3			गमहरिया	सरायकेला- खरसावां	342	61	पुरानी पट्टी	0.45	अनावार बिहार भूमि	
4			गमहरिया	सरायकेला- खरसावां	168	93	नई पट्टी	1.70	बिहार भूमि, बिहार अनावार भूमि	
5			गमहरिया	सरायकेला- खरसावां	—	97	—	—	—	बलियान फटा है
6			गमहरिया	सरायकेला- खरसावां	—	2119	—	—	—	बलियान फटा है
7			गमहरिया	सरायकेला- खरसावां	—	89	—	—	—	बलियान फटा है
8			गमहरिया	सरायकेला- खरसावां	338	280	दो नई	0.65	हनु अंजल पिरा धारसी राम अंजल	
9			गमहरिया	सरायकेला- खरसावां	338	282	दो नई	0.96	— नई —	
10			गमहरिया	सरायकेला- खरसावां	52	292	" "	0.45	देवाट गौड़ पिरा दे देवाट गौड़ पिरा अंजल	
11			गमहरिया	सरायकेला- खरसावां	—	297	—	—	—	बलियान फटा है
12			गमहरिया	सरायकेला- खरसावां	12	298	दो नई	0.34	अनावार गौड़ दे देवाट पिरा अंजल	
13			गमहरिया	सरायकेला- खरसावां	—	299	—	—	—	बलियान फटा है
14			गमहरिया	सरायकेला- खरसावां	—	300	—	—	—	बलियान फटा है
15			गमहरिया	सरायकेला- खरसावां	—	296	—	—	—	बलियान फटा है
16			गमहरिया	सरायकेला- खरसावां	234	453	दो नई	2.32	देवाट गौड़ पिरा दे देवाट गौड़ पिरा अंजल	

29.06.2020  
29.3.19

मेरा

अंचल अधिकारी  
गमहरिया



सं०	गाजा का नाम	सं०	अवल	जिला	छाता सं०	प्लॉट सं०	किरम जमीन	एकड़	खतियानी शेत का नाम	असुक्ति
17			गम्हरिया	सरायकेला- खरसावां	48	456	0051	1.92	बेस (0051) लिहा बूजुद 0051 इन्साद	
18			गम्हरिया	सरायकेला- खरसावां	—	464	—	—	(बलिमान फटा है)	(बलिमान फटा है)
19			गम्हरिया	सरायकेला- खरसावां	—	467	—	—	—	(बलिमान फटा है)
20			गम्हरिया	सरायकेला- खरसावां	—	468	—	—	—	(बलिमान फटा है)
21			गम्हरिया	सरायकेला- खरसावां	—	471	—	—	—	(बलिमान फटा है)
22			गम्हरिया	सरायकेला- खरसावां	207	478	शेन नीन	0.57	भदेज्ज 0051 लिहा लिम 0051	
23			गम्हरिया	सरायकेला- खरसावां	—	481	शेन शे	—	—	(बलिमान फटा है)
24			गम्हरिया	सरायकेला- खरसावां	—	480	—	—	—	(बलिमान फटा है)
25			गम्हरिया	सरायकेला- खरसावां	—	475	—	—	—	(बलिमान फटा है)
26			गम्हरिया	सरायकेला- खरसावां	207	479	0051 शे	0.08	भदेज्ज 0051 लिहा लिम 0051	
27			गम्हरिया	सरायकेला- खरसावां	—	474	—	—	—	(बलिमान फटा है)
28			गम्हरिया	सरायकेला- खरसावां	—	472	—	—	—	(बलिमान फटा है)
29			गम्हरिया	सरायकेला- खरसावां	—	473	—	—	—	(बलिमान फटा है)
30			गम्हरिया	सरायकेला- खरसावां	48	461	शेन शे	0.58	हमसा (0051) लिहा बूजुद 0051 इन्साद	
31			गम्हरिया	सरायकेला- खरसावां	48	462	शेन शे	0.58	बेज्ज 0051 लिहा बूजुद 0051 इन्साद	
32			गम्हरिया	सरायकेला- खरसावां	48	459	0051 प्प	0.26	हमसा (0051) लिहा बूजुद 0051 इन्साद	

29-06-2020  
20:56

मेरी

अवल अधिकारी  
गम्हरिया

सं०.	भाषा का नाम	सं०	अवल	जिला	खाता सं०	प्लॉट सं०	किस्म जमीन	खेतीयानी रैयत का नाम	अभ्युक्ति
33	गम्हरिया	131	गम्हरिया	सरायकेला- खरसावां	—	460	—	—	(बलिमान करता है)
34	गम्हरिया	—	गम्हरिया	सरायकेला- खरसावां	15	458	ओझा दे	अमाना ओझा दे फिलानन्द ओझा दे	(बलिमान करता है)
35	गम्हरिया	—	गम्हरिया	सरायकेला- खरसावां	—	463	—	—	(बलिमान करता है)
36	गम्हरिया	—	गम्हरिया	सरायकेला- खरसावां	342	457	इंजारी	अमाना दे फिलानन्द ओझा दे	(बलिमान करता है)
37	गम्हरिया	—	गम्हरिया	सरायकेला- खरसावां	—	581	—	—	(बलिमान करता है)
38	गम्हरिया	—	गम्हरिया	सरायकेला- खरसावां	—	464	—	—	(बलिमान करता है)
39	गम्हरिया	—	गम्हरिया	सरायकेला- खरसावां	—	466	—	—	(बलिमान करता है)
40	गम्हरिया	—	गम्हरिया	सरायकेला- खरसावां	196	421	शेन दे	अमाना ओझा दे फिलानन्द ओझा दे	(बलिमान करता है)
41	गम्हरिया	—	गम्हरिया	सरायकेला- खरसावां	99	811	शेन दे	अमाना ओझा दे फिलानन्द ओझा दे	(बलिमान करता है)
42	गम्हरिया	—	गम्हरिया	सरायकेला- खरसावां	—	879	—	—	(बलिमान करता है)
43	गम्हरिया	—	गम्हरिया	सरायकेला- खरसावां	—	888	—	—	(बलिमान करता है)
44	गम्हरिया	—	गम्हरिया	सरायकेला- खरसावां	—	824	—	—	(बलिमान करता है)
45	गम्हरिया	—	गम्हरिया	सरायकेला- खरसावां	342	823	पत्नी	अमाना दे फिलानन्द ओझा दे	(बलिमान करता है)
46	गम्हरिया	—	गम्हरिया	सरायकेला- खरसावां	294	853	शेन दे	अमाना ओझा दे फिलानन्द ओझा दे	(बलिमान करता है)
47	गम्हरिया	—	गम्हरिया	सरायकेला- खरसावां	294	854	शेन दे	अमाना ओझा दे फिलानन्द ओझा दे	(बलिमान करता है)
48	गम्हरिया	—	गम्हरिया	सरायकेला- खरसावां	294	852	" "	अमाना ओझा दे फिलानन्द ओझा दे	(बलिमान करता है)

अमाना  
29.06.2020  
29.06.20

अमाना

अमाना

अमाना अधिकारी  
अमाना  
गम्हरिया

अभ्युक्ति

(2)



सं०	माजा का नाम	सं०	अंचल	जिला	खाला सं०	प्लॉट सं०	किस्म जमीन	एकड़	खतियानी रैयत का नाम	अभ्युक्ति
49			गन्धरिया	सरायकेला- खरसावां	196	847	देम दीन	0.50	भूवि जीड लिवा अनुम जीड देम दीन	(9) निमान करता है
50			गन्धरिया	सरायकेला- खरसावां	—	977	—	—	—	(9) निमान करता है
51			गन्धरिया	सरायकेला- खरसावां	—	973	—	—	—	(9) निमान करता है
52			गन्धरिया	सरायकेला- खरसावां	120	978	मन्मन्	0.08	दामु लुआ लिवा धाम लुआ	
53			गन्धरिया	सरायकेला- खरसावां	260	979	मन्मन्	0.05	देव जीड इलाहा लिवा मन्म जीड	
54			गन्धरिया	सरायकेला- खरसावां	196	997	गोदादी	0.11	भूवि जीड लिवा अनुम जीड इलाहा	
55			गन्धरिया	सरायकेला- खरसावां	—	999	—	—	—	(9) निमान करता है
56			गन्धरिया	सरायकेला- खरसावां	24	1000	मन्मन्	0.20	जोसिम जमान लिवा आन जमान	
57			गन्धरिया	सरायकेला- खरसावां	342	276	कुंदादी	4.42	जमाना विवा लुआ	
58			गन्धरिया	सरायकेला- खरसावां	—	275	—	—	—	(9) निमान करता है
59			गन्धरिया	सरायकेला- खरसावां	—	277	—	—	—	(9) निमान करता है
60			गन्धरिया	सरायकेला- खरसावां	—	1180	—	—	—	(9) निमान करता है
61			गन्धरिया	सरायकेला- खरसावां	277	1178	गोदादी	0.26	जमाना विवा लुआ जीड	
62			गन्धरिया	सरायकेला- खरसावां	187	1177	"	0.50	मन्मन् जीड लिवा लुआ जीड	
63			गन्धरिया	सरायकेला- खरसावां	8	1100	देम दीन	0.63	अलम जीड लिवा लुआ जीड	
64			गन्धरिया	सरायकेला- खरसावां	8	1108	देम दीन	0.25	अलम जीड लिवा लुआ जीड	

29.06.2020  
25.3.19.

100

अंचल अधिकारी  
गन्धरिया

सं०	भाषा का नाम	सं०	अवल	जिला	खाता सं०	प्लॉट सं०	किस्म जमीन	क्षेत्रफल	खतियानी श्रेय का नाम	अवसुक्ति
65			गम्हरिया	सरायकेला- खरसावां	8	1106	शेन एम	0-21	अरम चौड लिमिटेड चौड	
66			गम्हरिया	सरायकेला- खरसावां	8	1105	" "	0-27	राष्ट्र चौड लिमिटेड चौड	
67			गम्हरिया	सरायकेला- खरसावां	187	1096	शेन शे	0-30	सर्वेचौड लिमिटेड चौड	
68			गम्हरिया	सरायकेला- खरसावां	187	1093	शेन शे	0-30	सर्वेचौड लिमिटेड चौड	
69			गम्हरिया	सरायकेला- खरसावां	187	1094	" "	0-25	अरम चौड लिमिटेड चौड	
70			गम्हरिया	सरायकेला- खरसावां	187	1095	" "	0-38	अरम चौड लिमिटेड चौड	
71			गम्हरिया	सरायकेला- खरसावां	288	1127	शेन एम	0-22	सर्वेचौड लिमिटेड चौड	
72			गम्हरिया	सरायकेला- खरसावां	288	1128	शेन एम	0-50	सर्वेचौड लिमिटेड चौड	
73			गम्हरिया	सरायकेला- खरसावां	288	1129	शेन शे	0-36	सर्वेचौड लिमिटेड चौड	
74			गम्हरिया	सरायकेला- खरसावां	265	1130	शेन शे	0-40	सर्वेचौड लिमिटेड चौड	
75			गम्हरिया	सरायकेला- खरसावां	288	1126	शेन एम	0-36	सर्वेचौड लिमिटेड चौड	
76			गम्हरिया	सरायकेला- खरसावां	—	1099	—	—	—	
77			गम्हरिया	सरायकेला- खरसावां	288	1125	शेन शे	0-24	सर्वेचौड लिमिटेड चौड	
78			गम्हरिया	सरायकेला- खरसावां	253	1131	शेन शे	0-48	सर्वेचौड लिमिटेड चौड	
79			गम्हरिया	सरायकेला- खरसावां	288	1132	शेन शे	0-43	सर्वेचौड लिमिटेड चौड	
80			गम्हरिया	सरायकेला- खरसावां	—	1133	—	—	—	

29.06.2020  
21.07.20

अंवल

अंवल

अंवल

अंवल

अंवल

अंवल

अंवल

अंवल

अंवल

अंवल

अंवल

अंवल

अंवल

अंवल

अंवल

अंवल



सं०	माला का नाम	सं०	अंचल	जिला	खाला सं०	प्लॉट सं०	किस्म जमीन	एकड़	खतियानी श्रेयत का नाम	अभ्युक्ति
81	गम्हरिया	131	गम्हरिया	सरायकेला- खरसावां	—	1135	—	—	—	बलियान करा है
82	गम्हरिया	—	गम्हरिया	सरायकेला- खरसावां	—	1139	—	—	—	बलियान करा है
83	गम्हरिया	—	गम्हरिया	सरायकेला- खरसावां	251	1118	बोन रो	0.65	राय जींद फिलार खरायु (जींद)	—
84	गम्हरिया	—	गम्हरिया	सरायकेला- खरसावां	251	1121	बोन रो	0.22	" " " "	—
85	गम्हरिया	—	गम्हरिया	सरायकेला- खरसावां	8	1101	बोन रो	0.10	राय जींद फिलार खुद जींद	—
86	गम्हरिया	—	गम्हरिया	सरायकेला- खरसावां	8	1102	" "	0.21	" " " "	—
87	गम्हरिया	—	गम्हरिया	सरायकेला- खरसावां	—	1117	—	—	—	बलियान करा है
88	गम्हरिया	—	गम्हरिया	सरायकेला- खरसावां	—	1194	—	—	—	बलियान करा है
89	गम्हरिया	—	गम्हरिया	सरायकेला- खरसावां	—	1191	—	—	—	बलियान करा है
90	गम्हरिया	—	गम्हरिया	सरायकेला- खरसावां	—	1139	—	—	—	बलियान करा है
91	गम्हरिया	—	गम्हरिया	सरायकेला- खरसावां	196	1196	बोन रो	0.63	भू गो जींद फिलार अर्जुन जींद एक अनाम	—
92	गम्हरिया	—	गम्हरिया	सरायकेला- खरसावां	32	1197	बोन रो	0.30	उमरिमान जींद इलम र फिलार 51/1005 जींद	—
93	गम्हरिया	—	गम्हरिया	सरायकेला- खरसावां	196	1150	बोन रो	1.30	भू गो जींद फिलार अर्जुन जींद पद अनाम	—
94	गम्हरिया	—	गम्हरिया	सरायकेला- खरसावां	—	1161	—	—	—	बलियान करा है
95	गम्हरिया	—	गम्हरिया	सरायकेला- खरसावां	190	1153	बोन रो	0.53	भू गो जींद अनाम अर्जुन जींद फिलार 123.5 जींद	—
96	गम्हरिया	—	गम्हरिया	सरायकेला- खरसावां	190	1154	" "	0.28	—	—

Assessr.  
29.06.2020  
21.3.19

PC

अंचल अधिकारी  
गम्हरिया

सं०	माता का नाम	सं०	अवल	जिला	खाला सं०	फ्लॉट सं०	किस्म जमीन	सुरक्षा	खतियानी रैयत का नाम	अभ्युक्ति
97			गम्हरिया	सरायकेला- खरसावां	196	1270	गोडाडी	1-20	महेश गोडाडी रैयत अर्जुन गोडाडी	
98			गम्हरिया	सरायकेला- खरसावां	—	1272	—	—	—	
99			गम्हरिया	सरायकेला- खरसावां	—	1269	—	—	—	
100			गम्हरिया	सरायकेला- खरसावां	—	1267	—	—	—	
101			गम्हरिया	सरायकेला- खरसावां	—	1266	—	—	—	
102			गम्हरिया	सरायकेला- खरसावां	—	1265	—	—	—	
103			गम्हरिया	सरायकेला- खरसावां	—	1264	—	—	—	
104			गम्हरिया	सरायकेला- खरसावां	—	1263	—	—	—	
105		131	गम्हरिया	सरायकेला- खरसावां	—	1290	—	—	—	
106			गम्हरिया	सरायकेला- खरसावां	—	1287	—	—	—	
107			गम्हरिया	सरायकेला- खरसावां	—	1285	—	—	—	
108			गम्हरिया	सरायकेला- खरसावां	—	1302	—	—	—	
109			गम्हरिया	सरायकेला- खरसावां	—	1288	—	—	—	
110			गम्हरिया	सरायकेला- खरसावां	—	1297	—	—	—	
111			गम्हरिया	सरायकेला- खरसावां	241	1305	डीनलीन	094	राज केवल भाई फिलाल जो नि-3 अम भाई	
112			गम्हरिया	सरायकेला- खरसावां	—	1318	—	—	—	

खतियानी रैयत का नाम

29.06.2020  
21.2.19

अवल

अंवल

अंवल अधिकारी  
गम्हरिया

अभ्युक्ति

अभ्युक्ति



सं०	गाजा का नाम	सं०	अंचल	जिला	छाता सं०	रॉट सं०	क्रिस्म जमीन	सं०	छात्रियानी शैयत का नाम	अभ्युक्ति
113			गमहरिया	सरायकेला- खरसावां	—	1309	—			
114			गमहरिया	सरायकेला- खरसावां	—	1308	—			
115			गमहरिया	सरायकेला- खरसावां	—	1299	—			
116			गमहरिया	सरायकेला- खरसावां	—	1311	—			
117			गमहरिया	सरायकेला- खरसावां	—	1315	—			
118			गमहरिया	सरायकेला- खरसावां	—	1319	—			
119			गमहरिया	सरायकेला- खरसावां	—	1256	—			
120		131	गमहरिया	सरायकेला- खरसावां	—	1249	—			
121			गमहरिया	सरायकेला- खरसावां	—	1242	—			
122			गमहरिया	सरायकेला- खरसावां	—	212	—			
123			गमहरिया	सरायकेला- खरसावां	—	213	—			
124			गमहरिया	सरायकेला- खरसावां	—	201	—			
125			गमहरिया	सरायकेला- खरसावां	90	183	20/5/21	0-27	कुम्ह अन्धार फिर साधु अन्धार	
126			गमहरिया	सरायकेला- खरसावां	—	184	—			
127			गमहरिया	सरायकेला- खरसावां	—	20	—			
128			गमहरिया	सरायकेला- खरसावां	—	11	—			

Assmt.  
29.06.2020  
21.3.16

फा

अंचल

गमहरिया

अधिकारी

खतिआन  
फरा

खतिआन  
फरा

अभ्युक्ति

28

सं०	भाजा का नाम	सं०	अंचल	जिला	खाला सं०	प्लॉट सं०	किस्म जमीन	एकड़	खतियानी शैल का नाम	अभ्युक्ति
129	1	1	गन्धरिया	सरायकेला- खरसावां	286	17	गोडगो	0.22	सरायकेला, विद्याधरमहो	अभ्युक्ति
130			गन्धरिया	सरायकेला- खरसावां	—	3	—	—	—	(गलियान करता है)
131			गन्धरिया	सरायकेला- खरसावां	—	1286	—	—	—	(गलियान करता है)
132			गन्धरिया	सरायकेला- खरसावां	—	1297	—	—	—	(गलियान करता है)
133			गन्धरिया	सरायकेला- खरसावां	325	1282	दीन एम	1.20	दीन एम गोडगो, विद्याधरमहो	
134			गन्धरिया	सरायकेला- खरसावां	325	1281	दीन एम	0.90	—	
135			गन्धरिया	सरायकेला- खरसावां	325	1342	गोडगो	0.12	—	
136			गन्धरिया	सरायकेला- खरसावां	342	1343	गोडगो	0.22	अमरावती विद्याधरमहो	
137			गन्धरिया	सरायकेला- खरसावां	308	1375	दीन एम	1.32	दीन एम गोडगो, विद्याधरमहो	
138			गन्धरिया	सरायकेला- खरसावां	256	1396	" "	1.14	दीन एम गोडगो, विद्याधरमहो	
139			गन्धरिया	सरायकेला- खरसावां	219	1398	" "	0.37	दीन एम गोडगो, विद्याधरमहो	
140			गन्धरिया	सरायकेला- खरसावां	—	1403	—	—	—	(गलियान करता है)
141			गन्धरिया	सरायकेला- खरसावां	256	1420	दीन एम	0.39	दीन एम गोडगो, विद्याधरमहो	
142			गन्धरिया	सरायकेला- खरसावां	8	1421	" "	0.37	अमरावती गोडगो, विद्याधरमहो	
143			गन्धरिया	सरायकेला- खरसावां	8	1422	दीन एम	0.75	अमरावती गोडगो, विद्याधरमहो	
144			गन्धरिया	सरायकेला- खरसावां	—	1418	—	—	—	(गलियान करता है)

29.06.2020  
25.3.19

101

अंचल अधिकारी  
गन्धरिया



क्रम सं०	मौजा का नाम	धाना सं०	अंचल	जिला	खता सं०	फ्लॉट सं०	किसम जमीन	रकबा एकर	खतियानी रैयत का नाम	अभ्युक्ति
145	1	1	गम्हरिया	सरायकेला- खरसावां	177	1419	210 ए०	0.41	हिंदरल जी० रमर पि० जी०	
146			गम्हरिया	सरायकेला- खरसावां	—	1415	—	—	—	गरीमान करता है
147			गम्हरिया	सरायकेला- खरसावां	177	1414	210 ई	0.39	हिंदरल जी० रमर पि० जी०	
148			गम्हरिया	सरायकेला- खरसावां	258	1413	210 ई	0.50	राय जी० रमर पि० जी०	
149			गम्हरिया	सरायकेला- खरसावां	—	1412	—	—	—	गरीमान करता है
150			गम्हरिया	सरायकेला- खरसावां	—	1520	—	—	—	गरीमान करता है
151			गम्हरिया	सरायकेला- खरसावां	—	1523	—	—	—	गरीमान करता है
152		3	गम्हरिया	सरायकेला- खरसावां	—	1526	—	—	—	गरीमान करता है
153		1	गम्हरिया	सरायकेला- खरसावां	327	1527	210 ई	0.45	हीराम जी०, गोरजी जी० रमर पवन जी०	
154			गम्हरिया	सरायकेला- खरसावां	327	1528	0	0.11	—	गरीमान करता है
155			गम्हरिया	सरायकेला- खरसावां	—	1529	—	—	—	गरीमान करता है
156			गम्हरिया	सरायकेला- खरसावां	18	1533	210 ई	0.15	ओम प्रकाश आनंद रमर रमर गोरजी 342 0100	
157			गम्हरिया	सरायकेला- खरसावां	—	1530	—	—	—	गरीमान करता है
158			गम्हरिया	सरायकेला- खरसावां	256	1536	210 ई	0.36	राय जी० रमर पि० जी०	
159			गम्हरिया	सरायकेला- खरसावां	—	1535	—	—	—	गरीमान करता है
160			गम्हरिया	सरायकेला- खरसावां	256	1537	210 ई	0.11	राय जी० रमर पि० जी०	

दिनांक 29.06.2020  
21.0.18

18/1

अंचल अधिकारी  
गम्हरिया

सं०	गाँव का नाम	सं०	अंचल	जिला	खता सं०	प्लॉट सं०	किस्म जमीन	एकड़	खतियानी सैयत का नाम	अवधि
161			गमहरिया	सरायकेला- खरसावां	259	1538	धान	0.09	राधू जी. ड. मिश्रा फा. वे. जी. ड.	
162			गमहरिया	सरायकेला- खरसावां	392	1539	धान/मूँदी	0.30	अनाराम फा. ड. मिश्रा	
163			गमहरिया	सरायकेला- खरसावां	—	1399	—	—	—	बलिमान करा है
164			गमहरिया	सरायकेला- खरसावां	—	1460	—	—	—	बलिमान करा है
165			गमहरिया	सरायकेला- खरसावां	—	1490	—	—	—	बलिमान करा है
166			गमहरिया	सरायकेला- खरसावां	—	1492	—	—	—	बलिमान करा है
167			गमहरिया	सरायकेला- खरसावां	84	1493	धान/मूँदी	0.20	इ. ड. माधवी मिश्रा नाडा माधवी एन. अ. न.	
168			गमहरिया	सरायकेला- खरसावां	84	1494	" "	0.21	— लक्ष्मी —	
169			गमहरिया	सरायकेला- खरसावां	24	1908	धान/मूँदी	1.56	उडासिन उदायन-पुला आनय प्रधान	
170			गमहरिया	सरायकेला- खरसावां	—	1907	—	—	—	बलिमान करा है
171			गमहरिया	सरायकेला- खरसावां	38	1911	धान/मूँदी	0.86	कन सिंह लाल, अजय सिंह लाल सुख सिंह लाल, लाल लाल	
172			गमहरिया	सरायकेला- खरसावां	—	1910	—	—	—	बलिमान करा है
173			गमहरिया	सरायकेला- खरसावां	187	1929	धान/मूँदी	0.13	बुद्धलाल जी. ड. फा. वे. जी. ड.	
174			गमहरिया	सरायकेला- खरसावां	187	1930	" "	0.20	आनाराम जी. ड. फा. वे. जी. ड.	
175			गमहरिया	सरायकेला- खरसावां	187	1928	" "	0.15	सुखलाल जी. ड. लाल लाल जी. ड.	
176			गमहरिया	सरायकेला- खरसावां	—	1937	—	—	—	बलिमान करा है

अंशक  
29-08-2020  
25-3-14

अंशक अधिकारी  
गमहरिया



સંદેશ	મોજાના નામ	સંદેશ	અંચલ	જિલ્લો	સલા સંદેશ	પ્લોટ સંદેશ	કિલોમીટર	સરકારી	સરકારી સેવોના નામ	અનુમતિ
177	ગમ્હરિયા	ગમ્હરિયા	ગમ્હરિયા	સરાયકેલા- સરસાવા	—	1938	—	—	—	ગમ્હરિયા કરા છે
178	ગમ્હરિયા	ગમ્હરિયા	ગમ્હરિયા	સરાયકેલા- સરસાવા	313	1651	ગોડ/ડો	1.15	સરકારી કરા છે	—
179	ગમ્હરિયા	ગમ્હરિયા	ગમ્હરિયા	સરાયકેલા- સરસાવા	226	1633	"	0.32	સરકારી કરા છે	—
180	ગમ્હરિયા	ગમ્હરિયા	ગમ્હરિયા	સરાયકેલા- સરસાવા	226	1634	"	0.30	સરકારી કરા છે	—
181	ગમ્હરિયા	ગમ્હરિયા	ગમ્હરિયા	સરાયકેલા- સરસાવા	296	1614	ગોડ/ડો	0.55	સરકારી કરા છે	—
182	ગમ્હરિયા	ગમ્હરિયા	ગમ્હરિયા	સરાયકેલા- સરસાવા	—	1628	—	—	—	ગમ્હરિયા કરા છે
183	ગમ્હરિયા	ગમ્હરિયા	ગમ્હરિયા	સરાયકેલા- સરસાવા	213	1620	ડો/ડો	1.72	સરકારી કરા છે	—
184	ગમ્હરિયા	ગમ્હરિયા	ગમ્હરિયા	સરાયકેલા- સરસાવા	179	1621	ડો/ડો	0.57	સરકારી કરા છે	—
185	ગમ્હરિયા	ગમ્હરિયા	ગમ્હરિયા	સરાયકેલા- સરસાવા	179	1622	ડો/ડો	0.68	—	—
186	ગમ્હરિયા	ગમ્હરિયા	ગમ્હરિયા	સરાયકેલા- સરસાવા	341	1627	ડો/ડો	10.55	સરકારી કરા છે	—
187	ગમ્હરિયા	ગમ્હરિયા	ગમ્હરિયા	સરાયકેલા- સરસાવા	81	1610	ડો/ડો	0.50	સરકારી કરા છે	—
188	ગમ્હરિયા	ગમ્હરિયા	ગમ્હરિયા	સરાયકેલા- સરસાવા	—	1609	—	—	—	—
189	ગમ્હરિયા	ગમ્હરિયા	ગમ્હરિયા	સરાયકેલા- સરસાવા	258	1550	ડો/ડો	0.34	સરકારી કરા છે	—
190	ગમ્હરિયા	ગમ્હરિયા	ગમ્હરિયા	સરાયકેલા- સરસાવા	—	1557	—	—	—	—
191	ગમ્હરિયા	ગમ્હરિયા	ગમ્હરિયા	સરાયકેલા- સરસાવા	258	1549	ડો/ડો	0.45	સરકારી કરા છે	—
192	ગમ્હરિયા	ગમ્હરિયા	ગમ્હરિયા	સરાયકેલા- સરસાવા	342	1554	ડો/ડો	0.31	સરકારી કરા છે	—

14/06/2020  
29.06.2020  
21.03.19

અંચલ ઓફિસ  
ગમ્હરિયા

क्रम सं०	मौजा का नाम	थाना सं०	अंचल	जिला	खाला सं०	प्लॉट सं०	किस्म जमीन	रकबा सेंटीमीटर	खतियानी रैयत का नाम	अनुमति
1	SHIVDA	57	गम्हरिया	सरायकेला- खरसावां	162	70	जोडा नीली	0.13	अनावार बिहार (भारत सरकार द्वारा)	(जमियान फटा है)
2	"	57	गम्हरिया	सरायकेला- खरसावां	—	101	—	—	—	(जमियान फटा है)
3	"	57	गम्हरिया	सरायकेला- खरसावां	162	88	जोडा नीली	0.28	अनावार बिहार (भारत सरकार द्वारा)	(जमियान फटा है)
4	"	57	गम्हरिया	सरायकेला- खरसावां	—	96	—	—	—	(जमियान फटा है)
5	"	57	गम्हरिया	सरायकेला- खरसावां	—	135	—	—	—	(जमियान फटा है)
6	"	57	गम्हरिया	सरायकेला- खरसावां	162	137	पुरानी पट्टी	0.20	अनावार बिहार (भारत सरकार द्वारा)	(जमियान फटा है)
7	"	57	गम्हरिया	सरायकेला- खरसावां	162	141	"	0.11	अनावार बिहार (भारत सरकार द्वारा)	(जमियान फटा है)
8	"	57	गम्हरिया	सरायकेला- खरसावां	—	142	—	—	—	(जमियान फटा है)
9	"	57	गम्हरिया	सरायकेला- खरसावां	162	144	पुरानी पट्टी	0.16	अनावार बिहार (भारत सरकार द्वारा)	(जमियान फटा है)
10	"	57	गम्हरिया	सरायकेला- खरसावां	—	145	—	—	—	(जमियान फटा है)
11	"	57	गम्हरिया	सरायकेला- खरसावां	162	147	पुरानी पट्टी	0.16	अनावार बिहार (भारत सरकार द्वारा)	(जमियान फटा है)
12	"	57	गम्हरिया	सरायकेला- खरसावां	3	149	मजान	0.01	अनावार बिहार (भारत सरकार द्वारा)	(जमियान फटा है)
13	"	57	गम्हरिया	सरायकेला- खरसावां	162	162	पुरानी पट्टी	1.82	अनावार बिहार (भारत सरकार द्वारा)	(जमियान फटा है)
14	"	57	गम्हरिया	सरायकेला- खरसावां	—	163	—	—	—	(जमियान फटा है)
15	"	57	गम्हरिया	सरायकेला- खरसावां	162	168	पुरानी पट्टी	0.64	अनावार बिहार (भारत सरकार द्वारा)	(जमियान फटा है)
16	"	57	गम्हरिया	सरायकेला- खरसावां	162	171	"	0.08	अनावार बिहार (भारत सरकार द्वारा)	(जमियान फटा है)

Assessment  
27.06.2020  
21.03.18

परी

अंचल अधिकारी  
गम्हरिया



क्रम-सं०	मौजा का नाम	थाना सं०	अंचल	जिला	खाला सं०	लॉट सं०	किरम जमीन	रकबा ईकाई	खतियानी शैल का नाम	अभ्युक्ति
17	सायडा	57	गमहरिया	सरायकेला- खरसावां	132	193	गोडा रुब	0.20	हड्डे गं. के. ए. ए. सुने के. ए. ए. पिना गं. के. ए. ए.	खतियान करता है।
18	"	57	गमहरिया	सरायकेला- खरसावां	—	186	—	—	—	खतियान करता है।
19	"	57	गमहरिया	सरायकेला- खरसावां	—	189	—	—	—	खतियान करता है।
20	"	57	गमहरिया	सरायकेला- खरसावां	129	190	मजान	0.06	मजान भंडाल, दोर भंडाल पिना गं. के. ए. ए.	खतियान करता है।
21	"	57	गमहरिया	सरायकेला- खरसावां	162	214	पुरानी पत्नी	0.80	अनावार बिहार भंडाल (भंडाल गं. के. ए. ए.)	खतियान करता है।
22	"	57	गमहरिया	सरायकेला- खरसावां	—	359	—	—	—	खतियान करता है।
23	"	57	गमहरिया	सरायकेला- खरसावां	161	360	मजान/भंडाल	0.10	हड्डे गं. के. ए. ए. पिना गं. के. ए. ए. अनावार बिहार भंडाल (भंडाल गं. के. ए. ए.)	खतियान करता है।
24	"	57	गमहरिया	सरायकेला- खरसावां	162	519	पुरानी पत्नी	4.15	अनावार बिहार भंडाल (भंडाल गं. के. ए. ए.)	खतियान करता है।
25	"	57	गमहरिया	सरायकेला- खरसावां	101	358	गोडा रुब	0.55	अनावार बिहार भंडाल (भंडाल गं. के. ए. ए.)	खतियान करता है।
26	"	57	गमहरिया	सरायकेला- खरसावां	121	338	गोडा रुब	0.04	अनावार बिहार भंडाल (भंडाल गं. के. ए. ए.)	खतियान करता है।
27	"	57	गमहरिया	सरायकेला- खरसावां	13	339	मजान/भंडाल	0.15	अनावार बिहार भंडाल (भंडाल गं. के. ए. ए.)	खतियान करता है।
28	"	57	गमहरिया	सरायकेला- खरसावां	—	340	—	—	—	खतियान करता है।
29	"	57	गमहरिया	सरायकेला- खरसावां	—	341	—	—	—	खतियान करता है।
30	"	57	गमहरिया	सरायकेला- खरसावां	—	330	—	—	—	खतियान करता है।
31	"	57	गमहरिया	सरायकेला- खरसावां	150	336	गोडा रुब	0.15	अनावार बिहार भंडाल (भंडाल गं. के. ए. ए.)	खतियान करता है।
32	"	57	गमहरिया	सरायकेला- खरसावां	121	337	मजान/भंडाल	0.05	अनावार बिहार भंडाल (भंडाल गं. के. ए. ए.)	खतियान करता है।

अनावार  
29.06.2020  
20.5.19

अनावार

अनावार

अनावार  
गमहरिया

क्रम-सं०	मौजा का नाम	धाना सं०	अंचल	जिला	खाला सं०	प्लॉट सं०	किरम जमीन	रकबा इकाई	खतियानी रैयत का नाम	अभ्युक्ति
33	हापड़ा	57	गमहरिया	सरायकेला- खरसावां	141	210	जोड़ा एक	0-18	धुली राम भंडाल पिता सुराई भंडाल इकाई	
34	"	57	गमहरिया	सरायकेला- खरसावां	28	211	जोड़ा एक	0-20	जुमा भंडालानी पति अर्ध भंडाल	
35	"	57	गमहरिया	सरायकेला- खरसावां	—	212	—	—	—	खतियान करता है।
36	"	57	गमहरिया	सरायकेला- खरसावां	—	200	—	—	—	खतियान करता है।
37	"	57	गमहरिया	सरायकेला- खरसावां	—	208	—	—	—	खतियान करता है।
38	"	57	गमहरिया	सरायकेला- खरसावां	151	197	जोड़ा दो	0-09	सुरे केवलरानी पिता विहारी देवर	
39	"	57	गमहरिया	सरायकेला- खरसावां	162	198	जोड़ा दो	0-21	अनाबाद बिहारी भाल (भाटखंड भाल)	
40	"	57	गमहरिया	सरायकेला- खरसावां	—	199	—	—	—	खतियान करता है।
41	"	57	गमहरिया	सरायकेला- खरसावां	—	201	—	—	—	खतियान करता है।
42	"	57	गमहरिया	सरायकेला- खरसावां	32	202	भूमाल/भट्ट	0-04	जोकिंद भट्टा पिता सुराई भट्टा इकाई	
43	"	57	गमहरिया	सरायकेला- खरसावां	12	536	दोन तीन	0-04	दाल पिता भंडाल	
44	"	57	गमहरिया	सरायकेला- खरसावां	162	534	पुरानी पत्नी	0-17	अनाबाद बिहारी भाल (भाटखंड भाल)	
45	"	57	गमहरिया	सरायकेला- खरसावां	162	616	" "	0-84	अनाबाद बिहारी भाल (भाटखंड भाल)	
46	"	57	गमहरिया	सरायकेला- खरसावां	142	617	दोन एक	1-17	सुराई भंडालानी पति भाल भंडाल इकाई	
47	"	57	गमहरिया	सरायकेला- खरसावां	162	613	पुरानी पत्नी	0-18	अनाबाद बिहारी भाल (भाटखंड भाल)	
48	"	57	गमहरिया	सरायकेला- खरसावां	162	653	" "	1-22	अनाबाद बिहारी भाल (भाटखंड भाल)	

अभ्युक्ति  
27.06.2020  
21.3.18

फै

अंचल अधिकारी  
गमहरिया



क्रम सं०	मौजा का नाम	थाना सं०	अंचल	जिला	खाता सं०	प्लॉट सं०	किसम जमीन	रकबा इकड़	खतियानी रैयत का नाम	अभ्युक्ति
49	हापड़ा	57	गमहरिया	सरायकेला- खरसावां	162	577	गोड़ा नीन	0.81	अनावार पीठाल (भारतवर्ष 1900)	
50	"	57	गमहरिया	सरायकेला- खरसावां	—	578	—	—	—	खतियान फटा है।
51	"	57	गमहरिया	सरायकेला- खरसावां	162	726	जंगल	1.96	अनावार पीठाल (भारतवर्ष 1900)	
52	"	57	गमहरिया	सरायकेला- खरसावां	154	727	शेन शे	2.00	सोरी भट्टो पिना भीषासि भट्टो	
53	"	57	गमहरिया	सरायकेला- खरसावां	162	721	पलाम-जंगल	1.30	अनावार पीठाल (भारतवर्ष 1900)	
54	"	57	गमहरिया	सरायकेला- खरसावां	—	719	—	—	—	खतियान फटा है।
			गमहरिया	सरायकेला- खरसावां						
			गमहरिया	सरायकेला- खरसावां						
			गमहरिया	सरायकेला- खरसावां						
			गमहरिया	सरायकेला- खरसावां						
			गमहरिया	सरायकेला- खरसावां						
			गमहरिया	सरायकेला- खरसावां						
			गमहरिया	सरायकेला- खरसावां						
			गमहरिया	सरायकेला- खरसावां						
			गमहरिया	सरायकेला- खरसावां						
			गमहरिया	सरायकेला- खरसावां						
			गमहरिया	सरायकेला- खरसावां						
			गमहरिया	सरायकेला- खरसावां						

27.06.2020  
25.0.18.

अंचल अधिकारी  
गमहरिया

क्रम सं०	मौजा का नाम	थाना सं०	अंचल	जिला	खता सं०	प्लॉट सं०	किस्म जमीन	रकबा हैक्टर	खतियानी शैल क नाम	अव्यक्ति
1	अनावाट	63	गमहरिया	सरायकेला- खरसावां	57	15	घुन्फा	0.49	अनावाट बिहार सरकार	
2	"	63	गमहरिया	सरायकेला- खरसावां	53	17	"	1.38	अनावाट बिहार सरकार	
3	"	"	गमहरिया	सरायकेला- खरसावां	1	18	जोड़ा दो	0.60	आंडू प्रभासिड पिता भुडू प्रभासिड	
4	"	"	गमहरिया	सरायकेला- खरसावां	8	19	"	1.05	जोविन्द कुमार पिता सिंदम कुमार	
5	"	"	गमहरिया	सरायकेला- खरसावां	57	22	घुन्फा	0.39	अनावाट बिहार सरकार	
6	"	"	गमहरिया	सरायकेला- खरसावां	57	23	"	0.40	अनावाट बिहार सरकार	
7	"	"	गमहरिया	सरायकेला- खरसावां	42	24	जोड़ा दो	1.84	रामसिंह कुमार पिता भिदु कुमार	
8	"	"	गमहरिया	सरायकेला- खरसावां	53	29	"	0.77	हरेन्द्र आनंद प्रभासिड- पिता भुडू प्रभासिड प्रभासिड	
9	"	"	गमहरिया	सरायकेला- खरसावां	19	31	खरसावां	1.10	दीन चन्द प्रभासिड- पिता हरेन्द्र प्रभासिड	
10	"	"	गमहरिया	सरायकेला- खरसावां	-	34	-	-	अनावाट बिहार सरकार	
11	"	"	गमहरिया	सरायकेला- खरसावां	23	35	दोन दो	0.24	दीन चन्द प्रभासिड- पिता भुडू प्रभासिड	
12	"	"	गमहरिया	सरायकेला- खरसावां	23	56	जोड़ा दो	1.02	"	"
13	"	"	गमहरिया	सरायकेला- खरसावां	57	54	जोड़ा दो	0.42	अनावाट बिहार सरकार	
14	"	"	गमहरिया	सरायकेला- खरसावां	27	42	जोड़ा दो	0.84	अनावाट बिहार सरकार	
15	"	"	गमहरिया	सरायकेला- खरसावां	30	47	"	0.76	अनावाट बिहार सरकार	
16	"	"	गमहरिया	सरायकेला- खरसावां	57	50	"	1.52	अनावाट बिहार सरकार	

  
 S.D.  
  
 S.D.  
 अंचल अधिकारी  
 गमहरिया



सं०	सौजा का नाम	सं०	अवत	जिला	खता सं०	प्लॉट सं०	किस्म जमीन	रकबा	खतियानी रियात का नाम	अम्युनि
17	सामाजिक	65	गम्हरिया	सरायकेला- खरसावां	15	202	दोनरी	0-11	डुंगी पर्व पास निवा डोलेबन एकक जौराज पास -	2
18	"	"	गम्हरिया	सरायकेला- खरसावां	29	27	जोड़ा दो	1-28	निवागन-पर्व-पर्व-निवागन पास	
19	"	"	गम्हरिया	सरायकेला- खरसावां	53	26	जोड़ा दो	0-33	देरे-पर्व-पर्व-पर्व-निवागन	
20	"	"	गम्हरिया	सरायकेला- खरसावां	23	68	दोनरी	0-38	दीन वन्द्य-पर्व-पर्व-पर्व-निवागन	
21	"	"	गम्हरिया	सरायकेला- खरसावां	23	63	दोनरी	0-57	"	
22	"	"	गम्हरिया	सरायकेला- खरसावां	53	65	"	0-54	देरे-पर्व-पर्व-पर्व-निवागन	
23	"	"	गम्हरिया	सरायकेला- खरसावां	23	60	दोनरी	0-44	दीन वन्द्य-पर्व-पर्व-पर्व-निवागन	
24	"	"	गम्हरिया	सरायकेला- खरसावां	53	61	दोनरी	0-54	देरे-पर्व-पर्व-पर्व-निवागन	
25	"	"	गम्हरिया	सरायकेला- खरसावां	23	58	"	0-19	दीन वन्द्य-पर्व-पर्व-पर्व-निवागन	
26	"	"	गम्हरिया	सरायकेला- खरसावां	19	83	दोनरी	0-26	देरे-पर्व-पर्व-पर्व-निवागन	
27	"	"	गम्हरिया	सरायकेला- खरसावां	19	84	"	0-35	दीन वन्द्य-पर्व-पर्व-पर्व-निवागन	
28	"	"	गम्हरिया	सरायकेला- खरसावां	19	114	"	0-55	"	
29	"	"	गम्हरिया	सरायकेला- खरसावां	19	87	"	0-23	देरे-पर्व-पर्व-पर्व-निवागन	
30	"	"	गम्हरिया	सरायकेला- खरसावां	19	88	"	0-35	दीन वन्द्य-पर्व-पर्व-पर्व-निवागन	
31	"	"	गम्हरिया	सरायकेला- खरसावां	19	91	दोनरी	0-37	देरे-पर्व-पर्व-पर्व-निवागन	
32	"	"	गम्हरिया	सरायकेला- खरसावां	19	79	सामाजिक	1-98	दीन वन्द्य-पर्व-पर्व-पर्व-निवागन	

1  
R.S.C  
Pia

अवत  
गम्हरिया



सं०	मौजा का नाम	सं०	अंचल	जिला	खता सं०	प्लॉट सं०	किस्म जमीन	(डी०)	खतियानी श्रेयत का नाम	अभ्युक्ति
32	खालावा	63	गमहरिया	सरायकेला- खरसावां	23	70	जोड़ा दो	0.29	दीन वन्धु चौधरी-पिता सुबोधन चौधरी-	(3) अभ्युक्ति
34	"	"	गमहरिया	सरायकेला- खरसावां	53	71	घुंन्घुन्	0.66	हरेन्द्र नाथ चौधरी-पिता सुबोधन चौधरी-	
35	"	"	गमहरिया	सरायकेला- खरसावां	23	72	जोड़ा दो	0.76	दीन वन्धु चौधरी-पिता सुबोधन चौधरी-	
36	"	"	गमहरिया	सरायकेला- खरसावां	53	73	"	0.45	हरेन्द्र नाथ चौधरी-पिता सुबोधन चौधरी-	
37	"	"	गमहरिया	सरायकेला- खरसावां		75				
38	"	"	गमहरिया	सरायकेला- खरसावां	19	93	दीन दीन	0.72	दीन वन्धु चौधरी-पिता सुबोधन चौधरी-	
39	"	"	गमहरिया	सरायकेला- खरसावां	-	97	-	-	कार्यालय रतनगड कालां-	
40	"	"	गमहरिया	सरायकेला- खरसावां	-	98	-	-	" " " "	
41	"	"	गमहरिया	सरायकेला- खरसावां	26	108	दीन पंड	0.44	नर सिंह कुमा-पिता कुमारे	
42	"	"	गमहरिया	सरायकेला- खरसावां	19	106	दीन दीन	0.83	दीन वन्धु चौधरी-पिता सुबोधन चौधरी-	
43	"	"	गमहरिया	सरायकेला- खरसावां	19	105	दीन पंड	0.84	" "	
44	"	"	गमहरिया	सरायकेला- खरसावां	23	103	दीन दीन	0.25	" "	
45	"	"	गमहरिया	सरायकेला- खरसावां	57	77	घुंन्घुं	0.70	जोगाद बिहार सरडा	
46	"	"	गमहरिया	सरायकेला- खरसावां	24	118	दीन दीन	3.45	कुशासन कुमारे-पिता सुबोधन कुमारे	
47	"	"	गमहरिया	सरायकेला- खरसावां	53	57	जोड़ा दो	0.67	हरेन्द्र नाथ चौधरी-पिता सुबोधन चौधरी-	
48	"	"	गमहरिया	सरायकेला- खरसावां	57	53	जोड़ा दो	0.28	जोगाद बिहार सुन थार	

र.स.ए.

पि

अंचल अधिकारी

गमहरिया



सं०	मौजा का नाम	सं०	अंचल	जिला	खता सं०	प्लॉट सं०	फिक्स्ड जमीन	अंश (हि०)	खतियानी रयत क नाम	अवस्थिति
49	खजवावा	63	गमहरिया	सरायकेला- खरसावां	25	336	जोड़ा दो	0.55	विनय-चौधरी-पिता-उज्ज्वल चौधरी	
50	"	"	गमहरिया	सरायकेला- खरसावां	7	339	"	1.40	जो विनय चौधरी-पिता-उज्ज्वल चौधरी	
51	"	"	गमहरिया	सरायकेला- खरसावां	51	341	"	1.55	मोहन महतो-पिता-विजयन महतो	
52	"	"	गमहरिया	सरायकेला- खरसावां	28	343	जोड़ा दो	1.50	बाल राम महतो कुंभ चौधरी महतो	
53	"	"	गमहरिया	सरायकेला- खरसावां	17	345	"	1.64	बाल चौधरी महतो-पिता-विजयन महतो	
54	"	"	गमहरिया	सरायकेला- खरसावां	48	346	"	1.28	विमलानंद आदिपति पिता राम आदिपति	
55	"	"	गमहरिया	सरायकेला- खरसावां	48	348	"	0.64	"	
56	"	"	गमहरिया	सरायकेला- खरसावां	18	350	"	0.76	बाल चौधरी महतो-पिता-आदिपति महतो	
57	"	"	गमहरिया	सरायकेला- खरसावां	57	355	"	0.60	खजवावा के पिता राम जो राम राम ईश पिता जो विनय चौधरी	
58	"	"	गमहरिया	सरायकेला- खरसावां	9	136	दोन दो	0.34		
59	"	"	गमहरिया	सरायकेला- खरसावां	9	137	"	0.89	"	
60	"	"	गमहरिया	सरायकेला- खरसावां	19	85	दोन दो	0.30	हरे-राम चौधरी पिता-उज्ज्वल चौधरी	
61	"	"	गमहरिया	सरायकेला- खरसावां						
62	"	"	गमहरिया	सरायकेला- खरसावां						
63	"	"	गमहरिया	सरायकेला- खरसावां						
64	"	"	गमहरिया	सरायकेला- खरसावां						

1  
म.स.ए

म.स.ए

अंचल अधिकारी  
गमहरिया

क्र.सं.	सूचना	आगत संख्या	राजस्व धाना	प्रतिशत स्थिति	अवधि	जिला	संख्या	पॉट संख्या	एकका (ली.)	अवधि की जाने वाली क्षेत्रफल (एकड़)	वर्षा	महीना	पूर्व	पश्चात्	मृत्ति का वर्गीकरण	खनिजाती शैल का नाम	आवासीय घरों की संख्या	व्यवसायिक भवनों की संख्या	पुर्वों की संख्या	टंकी	तालाब	बोरिंग	अन्य संकेतना
1	मंडा गमदीया	66			गमदीया	मंडा	753	1	1.53	-	-	-	-	-	सु. ग.	जिनाबाद-साहू बराल							
2	मंडा गमदीया	66			गमदीया	"	880	2	-	अवधि 1.53	-	-	-	-	सु. ग.	जिनाबाद-साहू बराल							
3	मंडा गमदीया	66			गमदीया	"	753	3	0.03	-	-	-	-	-	सु. ग.	जिनाबाद-साहू बराल							
4	मंडा गमदीया	66			गमदीया	"	990	4	-	अवधि 1.53	-	-	-	-	सु. ग.	जिनाबाद-साहू बराल							
5	मंडा गमदीया	66			गमदीया	"	753	6	0.06	-	-	-	-	-	सु. ग.	जिनाबाद-साहू बराल							
6	मंडा गमदीया	66			गमदीया	"	753	8	0.08	-	-	-	-	-	सु. ग.	जिनाबाद-साहू बराल							
7	मंडा गमदीया	66			गमदीया	"	582	12	0.18	-	-	-	-	-	सु. ग.	जिनाबाद-साहू बराल							
8	मंडा गमदीया	66			गमदीया	"	704	13	0.09	-	-	-	-	-	सु. ग.	जिनाबाद-साहू बराल							
9	मंडा गमदीया	66			गमदीया	"	753	16	0.09	-	-	-	-	-	सु. ग.	जिनाबाद-साहू बराल							
10	मंडा गमदीया	66			गमदीया	"	-	17	-	-	-	-	-	-	सु. ग.	जिनाबाद-साहू बराल							
11	मंडा गमदीया	66			गमदीया	"	582	19	0.11	-	-	-	-	-	सु. ग.	जिनाबाद-साहू बराल							
12	मंडा गमदीया	66			गमदीया	"	129	23	0.23	-	-	-	-	-	सु. ग.	जिनाबाद-साहू बराल							



क्र० स०	भौजा	धाना संख्या	राजस्व धाना	पुलिस स्टेशन	अंचल	जिला	खाता संख्या	प्लॉट संख्या	एकवा (ही०)	अर्जन की जाने वाली क्षेत्रफल (एकड़)	चौकदी			भूमि का वर्गीकरण	खतियानी रैस्त का नाम	आवासीय घरों की संख्या	व्यवसायिक भवनों की संख्या	घुड़ों की संख्या	टंकी	तालाब	दोरिंग	अन्य संख्या
											उपर	दक्षिण	पूर्व	पश्चिम								
1	2	3	4	5	6	7	8	8	9	10	11	11	11	12	13	14	15	16	17	18	19	20
13	बड़ा गाम्हा 150	66			गाम्हा 150	गाम्हा 150	589	24	0.39	21	-	-	-	बोग	असम 2 वर्षीय 10							
14	गाम्हा 150	66			गाम्हा 150	"	589	25	0.83	2	-	-	-	गाम्हा	"				"			
15	गाम्हा 150	66			गाम्हा 150	"	"	27	0.08	1	-	-	-	बोग	"			11				
16	गाम्हा 150	66			गाम्हा 150	"	"	28	0.10	1	-	-	-	बोग	"			11				
17	गाम्हा 150	66			गाम्हा 150	"	"	29	-	-	-	-	-	-	असम 2 वर्षीय 13							
18	गाम्हा 150	66			गाम्हा 150	"	582	30	-	-	-	-	-	बोग	असम 2 वर्षीय 10							
19	गाम्हा 150	66			गाम्हा 150	"	-	40	-	-	-	-	-	-	असम 2 वर्षीय 10							
20	गाम्हा 150	66			गाम्हा 150	"	582	41	0.07	1	-	-	-	बोग	असम 2 वर्षीय 10							
21	गाम्हा 150	66			गाम्हा 150	"	582	42	0.07	1	-	-	-	बोग	असम 2 वर्षीय 10							
22	गाम्हा 150	66			गाम्हा 150	"	582	44	0.07	-	-	-	-	बोग	असम 2 वर्षीय 10							
23	गाम्हा 150	66			गाम्हा 150	"	17	45	0.06	-	-	-	-	बोग	"				11			
24	गाम्हा 150	66			गाम्हा 150	"	"	46	0.06	-	-	-	-	बोग	"					1		

अंचल अधिकारी  
अंचल



क्र.सं.	मौजा	धाना संख्या	राजस्व धाना	मुख्य स्थान	अंतर	जिला	खारा संख्या	प्लॉट संख्या	रकबा (ही०)	अर्जन की जाने वाली क्षेत्रफल (एकर)	उत्तर	दक्षिण	पूर्व	पश्चिम	भूमि का वर्गीकरण	खारिवाणी रैयत का नाम	आवसीय घरों की संख्या	व्यवसायिक भवनों की संख्या	घुड़ों की संख्या	टकी	तालाब	बोरिंग	अन्य संरचना
1	गुड्डा गम्हलिया	66				गुड्डा गम्हलिया	582	47	0.03	—	—	—	—	—	गुड्डा गम्हलिया	गुड्डा गम्हलिया	—	—	—	—	—	—	—
2	गुड्डा गम्हलिया	66				गुड्डा गम्हलिया	—	49	0.06	—	—	—	—	—	गुड्डा गम्हलिया	गुड्डा गम्हलिया	—	—	—	—	—	—	—
3	गुड्डा गम्हलिया	66				गुड्डा गम्हलिया	—	50	0.05	—	—	—	—	—	गुड्डा गम्हलिया	गुड्डा गम्हलिया	—	—	—	—	—	—	—
4	गुड्डा गम्हलिया	66				गुड्डा गम्हलिया	—	51	0.04	—	—	—	—	—	गुड्डा गम्हलिया	गुड्डा गम्हलिया	—	—	—	—	—	—	—
5	गुड्डा गम्हलिया	66				गुड्डा गम्हलिया	582	53	0.09	—	—	—	—	—	गुड्डा गम्हलिया	गुड्डा गम्हलिया	—	—	—	—	—	—	—
6	गुड्डा गम्हलिया	66				गुड्डा गम्हलिया	—	54	—	—	—	—	—	—	गुड्डा गम्हलिया	गुड्डा गम्हलिया	—	—	—	—	—	—	—
7	गुड्डा गम्हलिया	66				गुड्डा गम्हलिया	582	56	0.04	—	—	—	—	—	गुड्डा गम्हलिया	गुड्डा गम्हलिया	—	—	—	—	—	—	—
8	गुड्डा गम्हलिया	66				गुड्डा गम्हलिया	—	69	—	—	—	—	—	—	गुड्डा गम्हलिया	गुड्डा गम्हलिया	—	—	—	—	—	—	—
9	गुड्डा गम्हलिया	66				गुड्डा गम्हलिया	582	74	0.20	—	—	—	—	—	गुड्डा गम्हलिया	गुड्डा गम्हलिया	—	—	—	—	—	—	—
10	गुड्डा गम्हलिया	66				गुड्डा गम्हलिया	—	75	—	—	—	—	—	—	गुड्डा गम्हलिया	गुड्डा गम्हलिया	—	—	—	—	—	—	—
11	गुड्डा गम्हलिया	66				गुड्डा गम्हलिया	708	77	0.16	—	—	—	—	—	गुड्डा गम्हलिया	गुड्डा गम्हलिया	—	—	—	—	—	—	—
12	गुड्डा गम्हलिया	66				गुड्डा गम्हलिया	708	78	0.28	—	—	—	—	—	गुड्डा गम्हलिया	गुड्डा गम्हलिया	—	—	—	—	—	—	—

नमः — मित्र — 2 अंकित अधिकारी



क्र० सं०	मौजा	धाना संख्या	राजस्व स्थाना	पुलिस स्टेशन	अंचल	जिला	खाता संख्या	प्लॉट संख्या	एकड़ (डि०)	अर्जन की जाने वाली क्षेत्रफल (एकड़)	चौहद्दी				मृमि का वर्गीकरण	खतियानी रैयत का नाम	आवासीय घरों की संख्या	व्यवसायिक भवनों की संख्या	घुड़ों की संख्या	टंकी	तालाब	मोरिंग	अन्य संख्या
											चार	दक्षिण	पूर्व	पश्चिम									
1	2	3	4	5	6	7	8	8	9	10	11		12	13	14	15	16	17	18	19	20		
37	कडा गमेलिया	66			गमेलिया	गमेलिया	—	80	—	—	—	—	—	—	कर्मिकर खलिया	—	—	—	—	—	—	—	
38	कडा गमेलिया	66			गमेलिया	"	19	87	0.05	—	—	—	—	—	कर्मिकर खलिया	कर्मिकर खलिया	—	—	—	—	—	—	
39	कडा गमेलिया	66			गमेलिया	"	49	88	0.08	—	—	—	—	—	कर्मिकर खलिया	कर्मिकर खलिया	—	—	—	—	—	—	
40	कडा गमेलिया	66			गमेलिया	"	—	89	—	—	—	—	—	—	कर्मिकर खलिया	कर्मिकर खलिया	—	—	—	—	—	—	
41	कडा गमेलिया	66			गमेलिया	"	50	91	0.06	—	—	—	—	—	कर्मिकर खलिया	कर्मिकर खलिया	—	—	—	—	—	—	
42	कडा गमेलिया	66			गमेलिया	"	49	93	0.01	—	—	—	—	—	कर्मिकर खलिया	कर्मिकर खलिया	—	—	—	—	—	—	
43	कडा गमेलिया	66			गमेलिया	"	49	97	0.04	—	—	—	—	—	कर्मिकर खलिया	कर्मिकर खलिया	—	—	—	—	—	—	
44	कडा गमेलिया	66			गमेलिया	"	49	98	0.11	—	—	—	—	—	कर्मिकर खलिया	कर्मिकर खलिया	—	—	—	—	—	—	
45	कडा गमेलिया	66			गमेलिया	"	49	99	0.11	—	—	—	—	—	कर्मिकर खलिया	कर्मिकर खलिया	—	—	—	—	—	—	
46	कडा गमेलिया	66			गमेलिया	"	50	100	0.01	—	—	—	—	—	कर्मिकर खलिया	कर्मिकर खलिया	—	—	—	—	—	—	
47	कडा गमेलिया	66			गमेलिया	"	—	11	—	—	—	—	—	—	कर्मिकर खलिया	कर्मिकर खलिया	—	—	—	—	—	—	
48	कडा गमेलिया	66			गमेलिया	"	—	160	—	—	—	—	—	—	कर्मिकर खलिया	कर्मिकर खलिया	—	—	—	—	—	—	

अंचल अधिकारी  
गमेलिया



क्र.सं.	गाँव	धारा संख्या	राजस्व धाना	पुलिस स्टेशन	अंचल	जिला	थाता संख्या	प्लॉट संख्या	एकड़ (ही)	अर्जन की जाने वाली क्षेत्रफल (एकड़)	बीहदी				भूमि का वर्गीकरण	खतियानी रैयत का नाम	आवासीय घरों की संख्या	व्यवसायिक भवनों की संख्या	घुड़ों की संख्या	टंकी	तालाब	बोरिंग	अन्य संरचना
											पुस्त	दक्षिण	पूर्व	पश्चिम									
1	2	3	4	5	6	7	8	8	9	10	11	12	13	14	15	16	17	18	19	20			
49	बड़ा गम्हलिया	66			गम्हलिया	मसफेला/सुपारवा	753	161	0.38	-	-	-	-	-	पु.परी	अनाबाद बिहार	अनाबाद बिहार	अनाबाद बिहार	अनाबाद बिहार	अनाबाद बिहार	अनाबाद बिहार	अनाबाद बिहार	अनाबाद बिहार
50	बड़ा गम्हलिया	66			गम्हलिया	+	515	162	0.34	-	-	-	-	-	सी.सी.	अनाबाद बिहार	अनाबाद बिहार	अनाबाद बिहार	अनाबाद बिहार	अनाबाद बिहार	अनाबाद बिहार	अनाबाद बिहार	अनाबाद बिहार
51	बड़ा गम्हलिया	66			गम्हलिया	"	44	163	1.4	-	-	-	-	-	-	अनाबाद बिहार	अनाबाद बिहार	अनाबाद बिहार	अनाबाद बिहार	अनाबाद बिहार	अनाबाद बिहार	अनाबाद बिहार	अनाबाद बिहार
52	बड़ा गम्हलिया	66			गम्हलिया	"	44	164	1.4	-	-	-	-	-	-	अनाबाद बिहार	अनाबाद बिहार	अनाबाद बिहार	अनाबाद बिहार	अनाबाद बिहार	अनाबाद बिहार	अनाबाद बिहार	अनाबाद बिहार
53	बड़ा गम्हलिया	66			गम्हलिया	"	49	115	0.09	-	-	-	-	-	सी.सी.	अनाबाद बिहार	अनाबाद बिहार	अनाबाद बिहार	अनाबाद बिहार	अनाबाद बिहार	अनाबाद बिहार	अनाबाद बिहार	अनाबाद बिहार
54	बड़ा गम्हलिया	66			गम्हलिया	"	49	117	0.08	-	-	-	-	-	"	अनाबाद बिहार	अनाबाद बिहार	अनाबाद बिहार	अनाबाद बिहार	अनाबाद बिहार	अनाबाद बिहार	अनाबाद बिहार	अनाबाद बिहार
55	बड़ा गम्हलिया	66			गम्हलिया	"	-	114	-	-	-	-	-	-	-	अनाबाद बिहार	अनाबाद बिहार	अनाबाद बिहार	अनाबाद बिहार	अनाबाद बिहार	अनाबाद बिहार	अनाबाद बिहार	अनाबाद बिहार
56	बड़ा गम्हलिया	66			गम्हलिया	"	49	119	0.10	-	-	-	-	-	"	अनाबाद बिहार	अनाबाद बिहार	अनाबाद बिहार	अनाबाद बिहार	अनाबाद बिहार	अनाबाद बिहार	अनाबाद बिहार	अनाबाद बिहार
57	बड़ा गम्हलिया	66			गम्हलिया	"	49	120	0.08	-	-	-	-	-	-	अनाबाद बिहार	अनाबाद बिहार	अनाबाद बिहार	अनाबाद बिहार	अनाबाद बिहार	अनाबाद बिहार	अनाबाद बिहार	अनाबाद बिहार
58	बड़ा गम्हलिया	66			गम्हलिया	"	753	139	1.05	-	-	-	-	-	सी.सी.	अनाबाद बिहार	अनाबाद बिहार	अनाबाद बिहार	अनाबाद बिहार	अनाबाद बिहार	अनाबाद बिहार	अनाबाद बिहार	अनाबाद बिहार
59	बड़ा गम्हलिया	66			गम्हलिया	"	753	184	0.01	-	-	-	-	-	सी.सी.	अनाबाद बिहार	अनाबाद बिहार	अनाबाद बिहार	अनाबाद बिहार	अनाबाद बिहार	अनाबाद बिहार	अनाबाद बिहार	अनाबाद बिहार
60	बड़ा गम्हलिया	66			गम्हलिया	"	753	187	0.01	-	-	-	-	-	सी.सी.	अनाबाद बिहार	अनाबाद बिहार	अनाबाद बिहार	अनाबाद बिहार	अनाबाद बिहार	अनाबाद बिहार	अनाबाद बिहार	अनाबाद बिहार

अनाबाद बिहार

अनाबाद बिहार

अनाबाद बिहार

अनाबाद बिहार

अनाबाद बिहार

अनाबाद बिहार

अनाबाद बिहार

अनाबाद बिहार

अनाबाद बिहार

अनाबाद बिहार

अनाबाद बिहार

अनाबाद बिहार

अनाबाद बिहार

अनाबाद बिहार

अनाबाद बिहार

अनाबाद बिहार

अनाबाद बिहार

अनाबाद बिहार

अनाबाद बिहार

अनाबाद बिहार

अनाबाद बिहार

अनाबाद बिहार

अनाबाद बिहार

अनाबाद बिहार

अनाबाद बिहार

अनाबाद बिहार

अनाबाद बिहार

अनाबाद बिहार

अनाबाद बिहार

अनाबाद बिहार

अनाबाद बिहार

अनाबाद बिहार

अनाबाद बिहार

अनाबाद बिहार

अनाबाद बिहार

अनाबाद बिहार

अनाबाद बिहार

अनाबाद बिहार

अनाबाद बिहार

अनाबाद बिहार

अनाबाद बिहार

अनाबाद बिहार

अनाबाद बिहार

अनाबाद बिहार

अनाबाद बिहार

अनाबाद बिहार

अनाबाद बिहार

अनाबाद बिहार

अनाबाद बिहार

अनाबाद बिहार

अनाबाद बिहार

अनाबाद बिहार

अनाबाद बिहार

अनाबाद बिहार

अनाबाद बिहार

अनाबाद बिहार

अनाबाद बिहार

अनाबाद बिहार

अनाबाद बिहार

अनाबाद बिहार

अनाबाद बिहार

अनाबाद बिहार

अनाबाद बिहार

अनाबाद बिहार

अनाबाद बिहार

अनाबाद बिहार

अनाबाद बिहार

अनाबाद बिहार

अनाबाद बिहार

अनाबाद बिहार

अनाबाद बिहार

अनाबाद बिहार

अनाबाद बिहार

अनाबाद बिहार

अनाबाद बिहार

अनाबाद बिहार

अनाबाद बिहार

अनाबाद बिहार

अनाबाद बिहार

अनाबाद बिहार

अनाबाद बिहार

अनाबाद बिहार

अनाबाद बिहार

अनाबाद बिहार

अनाबाद बिहार

अनाबाद बिहार

अनाबाद बिहार

अनाबाद बिहार

अनाबाद बिहार

अनाबाद बिहार

अनाबाद बिहार

अनाबाद बिहार

अनाबाद बिहार

अनाबाद बिहार

अनाबाद बिहार

अनाबाद बिहार

अनाबाद बिहार

अनाबाद बिहार

अनाबाद बिहार

अनाबाद बिहार

अनाबाद बिहार

अनाबाद बिहार

अनाबाद बिहार

अनाबाद बिहार

अनाबाद बिहार

अनाबाद बिहार

अनाबाद बिहार

अनाबाद बिहार

अनाबाद बिहार

अनाबाद बिहार

अनाबाद बिहार

अनाबाद बिहार

अनाबाद बिहार

अनाबाद बिहार

अनाबाद बिहार

अनाबाद बिहार

अनाबाद बिहार

अनाबाद बिहार

अनाबाद बिहार

अनाबाद बिहार

अनाबाद बिहार

अनाबाद बिहार

अनाबाद बिहार

अनाबाद बिहार

अनाबाद बिहार

अनाबाद बिहार

अनाबाद बिहार

अनाबाद बिहार

अनाबाद बिहार

अनाबाद बिहार

अनाबाद बिहार

अनाबाद बिहार

अनाबाद बिहार

अनाबाद बिहार

अनाबाद बिहार

अनाबाद बिहार

अनाबाद बिहार

अनाबाद बिहार

अनाबाद बिहार

अनाबाद बिहार

अनाबाद बिहार

अनाबाद बिहार

अनाबाद बिहार

अनाबाद बिहार

अनाबाद बिहार

अनाबाद बिहार

अनाबाद बिहार

अनाबाद बिहार

अनाबाद बिहार

अनाबाद बिहार

अनाबाद बिहार

अनाबाद बिहार

अनाबाद बिहार

अनाबाद बिहार

अनाबाद बिहार

अनाबाद बिहार

अनाबाद बिहार

अनाबाद बिहार

अनाबाद बिहार

अनाबाद बिहार

अनाबाद बिहार

अनाबाद बिहार

अनाबाद बिहार

अनाबाद बिहार

अनाबाद बिहार

अनाबाद बिहार

अनाबाद बिहार

अनाबाद बिहार

अनाबाद बिहार

अनाबाद बिहार

अनाबाद बिहार

अनाबाद बिहार

अनाबाद बिहार

अनाबाद बिहार

अनाबाद बिहार

अनाबाद बिहार

अनाबाद बिहार

अनाबाद बिहार

अनाबाद बिहार

अनाबाद बिहार

अनाबाद बिहार

अनाबाद बिहार

अनाबाद बिहार

अनाबाद बिहार

अनाबाद बिहार

अनाबाद बिहार

अनाबाद बिहार

अनाबाद बिहार

अनाबाद बिहार

अनाबाद बिहार

अनाबाद बिहार

अनाबाद बिहार

अनाबाद बिहार

अनाबाद बिहार

अनाबाद बिहार

अनाबाद बिहार

अनाबाद बिहार

अनाबाद बिहार

अनाबाद बिहार

अनाबाद बिहार

अनाबाद बिहार

अनाबाद बिहार

अनाबाद बिहार

अनाबाद बिहार

अनाबाद बिहार

अनाबाद बिहार

अनाबाद बिहार

अनाबाद बिहार

अनाबाद बिहार

अनाबाद बिहार

अनाबाद बिहार

अनाबाद बिहार

अनाबाद बिहार

अनाबाद बिहार

अनाबाद बिहार

अनाबाद बिहार

अनाबाद बिहार

अनाबाद बिहार

अनाबाद बिहार

अनाबाद बिहार

अनाबाद बिहार

अनाबाद बिहार

अनाबाद बिहार

अनाबाद बिहार

अनाबाद बिहार

अनाबाद बिहार

अनाबाद बिहार

अनाबाद बिहार

अनाबाद बिहार

अनाबाद बिहार

अनाबाद बिहार

अनाबाद बिहार

अनाबाद बिहार

अनाबाद बिहार

अनाबाद बिहार

अनाबाद बिहार

अनाबाद बिहार

अनाबाद बिहार

अनाबाद बिहार

अनाबाद बिहार

अनाबाद बिहार

अनाबाद बिहार

अनाबाद बिहार

अनाबाद बिहार

अनाबाद बिहार

अनाबाद बिहार

अनाबाद बिहार

अनाबाद बिहार

अनाबाद बिहार

अनाबाद बिहार

अनाबाद बिहार

अनाबाद बिहार

अनाबाद बिहार

अनाबाद बिहार

अनाबाद बिहार

अनाबाद बिहार

अनाबाद बिहार

अनाबाद बिहार

अनाबाद बिहार

अनाबाद बिहार

अनाबाद बिहार

अनाबाद बिहार

अनाबाद बिहार

अनाबाद बिहार

अनाबाद बिहार

अनाबाद बिहार

अनाबाद बिहार

अनाबाद बिहार

अनाबाद बिहार

अनाबाद बिहार

अनाबाद बिहार

अनाबाद बिहार

अनाबाद बिहार

अनाबाद बिहार

अनाबाद बिहार

अनाबाद बिहार

अनाबाद बिहार

अनाबाद बिहार

अनाबाद बिहार

अनाबाद बिहार

अनाबाद बिहार

अनाबाद बिहार

अनाबाद बिहार

अनाबाद बिहार

अनाबाद बिहार

अनाबाद बिहार

अनाबाद बिहार

अनाबाद बिहार

अनाबाद बिहार

अनाबाद बिहार

अनाबाद बिहार

अनाबाद बिहार

अनाबाद बिहार

अनाबाद बिहार

अनाबाद बिहार

अनाबाद बिहार

अनाबाद बिहार

अनाबाद बिहार

अनाबाद बिहार

अनाबाद बिहार

अनाबाद बिहार



क्र० सं०	मौजा	धाना संख्या	राजस्व स्थाना	पुलिस स्टेशन	अंचल	जिला	खाता संख्या	प्लॉट संख्या	एकवा (ही०)	अर्जन की जाने वाली क्षेत्रफल (एकड़)	चौहद्दी				भूमि का वर्गीकरण	खतियानी रेयत का नाम	आवासीय घरों की संख्या	व्यवसायिक भवनों की संख्या	यूनों की संख्या	टंकी	तालाब	बोरिंग	अन्य संरचना
											उत्तर	दक्षिण	पूर्व	पश्चिम									
1	2	3	4	5	6	7	8	8	9	10	11	पूर्व	पश्चिम	12	13	14	15	16	17	18	19	20	
61	बड़गाँव आसपास	66			आसपास	आसपास	17	188	0.75	—	—	—	—	पेडांडा	रिवर, चामरा				पेडांडा	कमलाम			
62	बड़गाँव आसपास	66			आसपास	"	—	190	—	2.75	—	—	—	गोडा	गिराव, चामरा								
63	बड़गाँव आसपास	66			आसपास	"	—	194	—	—	—	—	—	—	फासिया, चामरा								
64	बड़गाँव आसपास	66			आसपास	"	178	198	1.75	—	—	—	—	गोडा	बोरा, चामरा				पेडांडा				
65	बड़गाँव आसपास	66			आसपास	"	69	196	2.00	—	—	—	—	पेडांडा	बोरा, चामरा				पेडांडा				
66	बड़गाँव आसपास	66			आसपास	"	129	203	0.75	—	—	—	—	पेडांडा	बोरा, चामरा				पेडांडा				
67	बड़गाँव आसपास	66			आसपास	"	—	207	—	—	—	—	—	—	बोरा, चामरा				पेडांडा				
68	बड़गाँव आसपास	66			आसपास	"	—	209	—	—	—	—	—	—	बोरा, चामरा				पेडांडा				
69	बड़गाँव आसपास	66			आसपास	"	151	228	0.75	—	—	—	—	पेडांडा	बोरा, चामरा				पेडांडा				
70	बड़गाँव आसपास	66			आसपास	"	466	232	0.75	—	—	—	—	पेडांडा	बोरा, चामरा				पेडांडा				
71	बड़गाँव आसपास	66			आसपास	"	—	233	—	—	—	—	—	—	बोरा, चामरा				पेडांडा				
72	बड़गाँव आसपास	66			आसपास	"	539	234	0.10	—	—	—	—	पेडांडा	बोरा, चामरा				पेडांडा				

अंचल अधिकारी  
अंचल गभरिया

10/11/20



क्र.सं.	मौजा	धाना संख्या	राजस्व धाना	पुलिस स्टेशन	अंचल	जिला	खाला संख्या	प्लॉट संख्या	एकमा क्षेत्र (एकड़)	अर्जन की जाने वाली क्षेत्रफल (एकड़)	चौकदी				भूमि का वर्गीकरण	खतियानी क्षेत्र का नाम	आवासीय घरों की संख्या	व्यवसायिक भवनों की संख्या	घरों की संख्या	टकी	सालाब	वैशेष	अन्य संरचना
1	2	3	4	5	6	7	8	9	10	11	12	13	14	15	16	17	18	19	20				
73	वडा गम्हरिया	66			गम्हरिया	सुरामनेवा ब्यासना		235								गम्हरिया गम्हरिया							
74	वडा गम्हरिया	66			गम्हरिया	"	69	236	0.225							कान							
75	वडा गम्हरिया	66			गम्हरिया	"		237															
76	वडा गम्हरिया	66			गम्हरिया	"	71	238	0.86							कान							
77	वडा गम्हरिया	66			गम्हरिया	"	539	239	0.04							कान							
78	वडा गम्हरिया	66			गम्हरिया	"	69	240	0.07							कान							
79	वडा गम्हरिया	66			गम्हरिया	"		241															
80	वडा गम्हरिया	66			गम्हरिया	"	244	244	0.52							कान							
81	वडा गम्हरिया	66			गम्हरिया	"	51	245	0.51							कान							
82	वडा गम्हरिया	66			गम्हरिया	"	153	248	0.07							कान							
83	वडा गम्हरिया	66			गम्हरिया	"	71	251	0.98							कान							
84	वडा गम्हरिया	66			गम्हरिया	"		253								कान							

अर्जन अधिकारी

अर्जन अधिकारी

अर्जन अधिकारी



क्र० सं०	भौजा	धाना संख्या	राजस्व धाना	पुलिस स्टेशन	अंचल	जिला	खता संख्या	फ्लॉट संख्या	एकड़ (हैक्टे)	अर्जन की जाने वाली क्षेत्रफल (एकड़)	चौहद्दी			भूमि का वर्गीकरण	खतियानी रैयत का नाम	आवासीय घरों की संख्या	व्यवसायिक भवनों की संख्या	शुद्धों की संख्या	टकी	तालाब	दोरिंग	अन्य संरचना
											उत्तर	दक्षिण	पूर्व	पश्चिम								
1	2	3	4	5	6	7	8	8	9	10	11	11	11	12	13	14	15	16	17	18	19	20
85	बड़ा जमलीया	66			जमलीया	जमलीया	477	254	0.10	—	—	—	—	बोग	भाबू गंगाधर झा (महू) बामन							
86	बड़ा जमलीया	66			जमलीया	"	—	255	—	—	—	—	—	—	आरुणिक रवलीकाज झा है							
87	बड़ा जमलीया	66			जमलीया	"	—	256	—	—	—	—	—	—	"	"	11					
88	बड़ा जमलीया	66			जमलीया	"	68	257	0.55	—	—	—	—	बोग	कौशल्या देवी परी आहु रमनीउ -							
89	बड़ा जमलीया	66			जमलीया	"	51	258	0.50	—	—	—	—	बोग	शिवका बापड							
90	बड़ा जमलीया	66			जमलीया	"	71	260	0.16	—	—	—	—	बोग	सिद्धा बापडानी चरि कल राम बापड							
91	बड़ा जमलीया	66			जमलीया	"	125	259	0.55	—	—	—	—	"	डोबिन्द बापड							
92	बड़ा जमलीया	66			जमलीया	"	—	266	—	—	—	—	—	—	आरुणिक रवलीकाज झा है							
93	बड़ा जमलीया	66			जमलीया	"	106	267	0.15	—	—	—	—	बोग	जोशीन्द बापड - भिग बिपिन बापड							
94	बड़ा जमलीया	66			जमलीया	"	—	268	—	—	—	—	—	—	आरुणिक रवलीकाज झा है							
95	बड़ा जमलीया	66			जमलीया	"	71	270	0.15	—	—	—	—	—	बोग	बोग						
96	बड़ा जमलीया	66			जमलीया	"	154	271	0.55	—	—	—	—	बोग	जंगल देवी बापड							

अंचल अधिकारी  
गन्धर्विया

2/9/20



क्र. सं.	मौजा	धाना संख्या	राजस्व धाना	पुलिस स्टेशन	अंचल	जिला	खाना संख्या	प्लॉट संख्या	रकबा (डी.0)	अर्जन की जाने वाली क्षेत्रफल (एकड़)	वैवदी				भूमि का वर्गीकरण	खसियानी धैयल का नाम	आवासीय घरों की संख्या	व्यवसायिक भवनों की संख्या	कुलों की संख्या	टकी	तालाब	बोरिंग	अन्य संरचना
1	2	3	4	5	6	7	8	9	10	11	12	13	14	15	16	17	18	19	20				
97	बिडा गम्हरीगा	66			गम्हरीगा	मयसूरिया	1	292	—	—	—	—	—	—	—	—	अधिकार रवलीमान कासा दे।	—	—	—	—	—	—
98	बडा गम्हरीगा	66			गम्हरीगा	"	195	293	—	—	—	—	—	—	—	—	बडा गम्हरीगा 40/5 कासा दे।	—	—	—	—	—	—
99	बडा गम्हरीगा	66			गम्हरीगा	"	—	299	—	—	—	—	—	—	—	—	अधिकार रवलीमान कासा दे।	—	—	—	—	—	—
100	बडा गम्हरीगा	66			गम्हरीगा	"	197	280	0.185	—	—	—	—	—	—	—	अधिकार देवी पाल अंडा जमीन	—	—	—	—	—	—
101	बडा गम्हरीगा	66			गम्हरीगा	"	68	288	0.44	—	—	—	—	—	—	—	अधिकार रवलीमान कासा दे।	—	—	—	—	—	—
102	बडा गम्हरीगा	66			गम्हरीगा	"	—	287	—	—	—	—	—	—	—	—	अधिकार राम दासा दे।	—	—	—	—	—	—
103	बडा गम्हरीगा	66			गम्हरीगा	"	197	289	0.02	—	—	—	—	—	—	—	अधिकार रवलीमान कासा दे।	—	—	—	—	—	—
104	बडा गम्हरीगा	66			गम्हरीगा	"	—	290	—	—	—	—	—	—	—	—	अधिकार रवलीमान कासा दे।	—	—	—	—	—	—
105	बडा गम्हरीगा	66			गम्हरीगा	"	503	295	0.60	—	—	—	—	—	—	—	अधिकार अरुण देव भिमा बागोडा अरुण	—	—	—	—	—	—
106	बडा गम्हरीगा	66			गम्हरीगा	"	197	296	0.98	—	—	—	—	—	—	—	अधिकार राम दासा दे।	—	—	—	—	—	—
107	बडा गम्हरीगा	66			गम्हरीगा	"	—	293	—	—	—	—	—	—	—	—	अधिकार रवलीमान कासा दे।	—	—	—	—	—	—
108	बडा गम्हरीगा	66			गम्हरीगा	"	196	297	0.10	—	—	—	—	—	—	—	अधिकार राम दासा दे।	—	—	—	—	—	—

अधिकार अधिकारी



मौजा - छडा गम्हरिया

मौजा - छडा गम्हरिया																							
क्र० सं०	मौजा	धाना संख्या	राजस्व धाना	पुलिस स्टेशन	अंचल	जिला	खता संख्या	प्लॉट संख्या	एकवा (औ०)	अर्जन की जाने वाली क्षेत्रफल (एकड़)	चौकदी			भूमि का वर्गीकरण	खतियानी रैयत का नाम	आवासीय घरों की संख्या	व्यवसायिक भवनों की संख्या	घुसों की संख्या	टंकी	तालाब	बोरिंग	अन्य संरचना	
1	2	3	4	5	6	7	8	9	10		उत्तर	दक्षिण	पूर्व	पश्चिम	12	13	14	15	16	17	18	19	20
109	छडा गम्हरिया	96			गम्हरिया	गम्हरिया	753	299	0.155-0	—	—	—	—	—	पेजिंग	जवाहर लाल नेहरू स्मार्ट							
110	छडा गम्हरिया	96			गम्हरिया	"	146	301	0.171-0	—	—	—	—	—	पेजिंग	पेजिंग							
111	छडा गम्हरिया	96			गम्हरिया	"	411	302	0.37	—	—	—	—	—	पेजिंग	मुस्कर चवानी-पहिले साहिब नारायण							
112	छडा गम्हरिया	96			गम्हरिया	"	—	304	—	—	—	—	—	—	पेजिंग	कान्हाल रजलिमान कल							
113	छडा गम्हरिया	96			गम्हरिया	"	503	305	0.110	—	—	—	—	—	पेजिंग	महेश्वर कलानंद बिना कालेवा अग्रध.							
114	छडा गम्हरिया	96			गम्हरिया	"	503	306	0.810	—	—	—	—	—	पेजिंग	"	11	11	11	11	11	11	11
115	छडा गम्हरिया	96			गम्हरिया	"	753	310	0.51	—	—	—	—	—	पेजिंग	जवाहर लाल नेहरू स्मार्ट							
116	छडा गम्हरिया	96			गम्हरिया	"	503	312	0.550	—	—	—	—	—	पेजिंग	संजय लाल नेहरू स्मार्ट							
117	छडा गम्हरिया	96			गम्हरिया	"	503	313	0.11-0	—	—	—	—	—	पेजिंग	बिना कालेवा स्मार्ट							
118	छडा गम्हरिया	96			गम्हरिया	"	—	314	—	—	—	—	—	—	पेजिंग	कान्हाल रजलिमान कल							
119	छडा गम्हरिया	96			गम्हरिया	"	503	319	0.55-0	—	—	—	—	—	पेजिंग	संजय लाल नेहरू स्मार्ट							
120	छडा गम्हरिया	96			गम्हरिया	"	503	320	0.11-0	अधिवारा	—	—	—	—	पेजिंग	संजय लाल नेहरू स्मार्ट							

गम्हरिया

अंशित अधिकारा



क्र० सं०	भाषा	धार्मा संख्या	राजस्य धाना	पुरिस स्थान	अंचल	जिला	खारा संख्या	वर्ग संख्या	एकवा (डि०)	अर्जन की जाने वाली क्षेत्रफल (एकड़)	वैदिकी				भूमि का वर्गीकरण	खरियानी शैल का नाम	आवासीय घरों की संख्या	व्यवसायिक भवनों की संख्या	घुड़ों की संख्या	टंकी	तालाब	बोरिंग	अन्य संरचना
1	2	3	4	5	6	7	8	8	9	10	उत्तर	दक्षिण	पूर्व	पश्चिम	12	13	14	15	16	17	18	19	20
121	सडा जम्हलिया	66			जम्हलिया	सुराजपुरा	753	322	0.08	—	—	—	—	—	सु.पारी	जिखाना	विहारा	अन्य					
122	सडा जम्हलिया	66			जम्हलिया	"	848	323	0.09	—	—	—	—	—	हो.हो.	देवे-ग नाराय	भिम भौडा नाराय						
123	सडा जम्हलिया	66			जम्हलिया	"	889	324	1.14	—	—	—	—	—	सो.हो.	हो.हो. वन-वा.पारी-हो.पिरो	अधिक-वा.पारी						
124	सडा जम्हलिया	66			जम्हलिया	"	711	325	0.65	—	—	—	—	—	सो.हो.	हो.हो. वन-वा.पारी-हो.पिरो	अधिक-वा.पारी						
125	सडा जम्हलिया	66			जम्हलिया	"	475	326	0.80	—	—	—	—	—	सो.हो.	आवाग नाराय भिम	अन्य						
126	सडा जम्हलिया	66			जम्हलिया	"	476	328	0.15	—	—	—	—	—	सो.हो.	"	"						
127	सडा जम्हलिया	66			जम्हलिया	"	368	330	0.66	—	—	—	—	—	सो.हो.	आवाग नाराय भिम	अन्य						
128	सडा जम्हलिया	66			जम्हलिया	"	711	331	0.08	—	—	—	—	—	सो.हो.	हो.हो. वन-वा.पारी-हो.पिरो	अधिक-वा.पारी						
129	सडा जम्हलिया	66			जम्हलिया	"	—	332	—	—	—	—	—	—	—	—	—						
130	सडा जम्हलिया	66			जम्हलिया	"	—	333	—	—	—	—	—	—	—	—	—						
131	सडा जम्हलिया	66			जम्हलिया	"	711	335	0.66	—	—	—	—	—	सो.हो.	आवाग नाराय भिम	अन्य						
132	सडा जम्हलिया	66			जम्हलिया	"	—	336	—	—	—	—	—	—	—	—	—						



क्र० सं०	मौजा	धाना संख्या	राजस्व धाना	पुलिस स्टेशन	अंचल	जिला	खाता संख्या	प्लॉट संख्या	एकड़ (औ०)	अर्जन की जाने वाली क्षेत्रफल (एकर)	चौहद्दी				भूमि का वर्गीकरण	खेतियानी रैयत का नाम	आवासीय घरों की संख्या	व्यवसायिक भवनों की संख्या	तुलों की संख्या	टंकी	तालाब	बोरिंग	अन्य संरचना
											उत्तर	दक्षिण	पूर्व	पश्चिम									
1	2	3	4	5	6	7	8	8	9	10	11	11	11	12	13	14	15	16	17	18	19	20	
135	बड़वा अमरसिंह	66			अमरसिंह	अमरसिंह	181	338	01-0	—	—	—	—	दोहरी	अमरसिंह	नाथन	पिता	गुरु नाथन				✓	
134	बड़वा अमरसिंह	66			अमरसिंह	"	181	340	08-0	—	—	—	—	दोहरी	अमरसिंह	नाथन	पिता	गुरु नाथन			क नोथन	✓	
135	बड़वा अमरसिंह	66			अमरसिंह	"		341	11-0	—	—	—	—	दोहरी	वन किशोर	विद्या	वरमन						
136	बड़वा अमरसिंह	66			अमरसिंह	"	153	342	11-0	—	—	—	—	दोहरी	विद्यावाह	विद्या	सरदार						
137	बड़वा अमरसिंह	66			अमरसिंह	"	181	344	09-0	—	—	—	—	दोहरी	अमरसिंह	नाथन	पिता	गुरु नाथन					
138	बड़वा अमरसिंह	66			अमरसिंह	"	51	348	11-0	—	—	—	—	दोहरी	विद्या	नाथन	पिता	गुरु नाथन					
139	बड़वा अमरसिंह	66			अमरसिंह	"		355		—	—	—	—	दोहरी	विद्यावाह	विद्या	सरदार						
140	बड़वा अमरसिंह	66			अमरसिंह	"		359		—	—	—	—	दोहरी	"				"				
141	बड़वा अमरसिंह	66			अमरसिंह	"		360		—	—	—	—	दोहरी	"				"				
142	बड़वा अमरसिंह	66			अमरसिंह	"	356	361	01-14	—	—	—	—	दोहरी	रघुनाथ	वरमन	पिता	गुरु नाथन			क नोथन	✓	
143	बड़वा अमरसिंह	66			अमरसिंह	"	71	362	08-25	—	—	—	—	दोहरी	विद्या	नाथन	पिता	गुरु नाथन				✓	
144	बड़वा अमरसिंह	66			अमरसिंह	"	532	365	0-09	अंचल अधिकारी	अंचल अधिकारी	अंचल अधिकारी	अंचल अधिकारी	दोहरी	ग्रायन	ग्रायन	पिता	गुरु नाथन			ग्रायन	✓	

20/09/24

मि०

क्र.सं.	मौजा	स्थान संख्या	राजस्व स्थान	पुलिस स्टेशन	अवत	जिला	खाता संख्या	खॉट संख्या	एकका संख्या	अर्जन की जाने वाली क्षेत्रफल (एकड़)	वैधता				भूमि का वर्गीकरण	खतियानी स्थिति का नाम	आवसीय घरों की संख्या	व्यवसायिक मकानों की संख्या	हूबों की संख्या	टकी	तालाब	बोरिंग	अन्य संरचना
1	2	3	4	5	6	7	8	8	9	10	उत्तर	दक्षिण	पूर्व	पश्चिम	12	13	14	15	16	17	18	19	20
145	मंडा गम्भीर	66			गम्भीर	मंडा गम्भीर	68	366	0.16	—	—	—	—	—	मंडा	मंडा गम्भीर	—	—	—	—	—	—	—
146	मंडा गम्भीर	66			गम्भीर	"	153	367	0.22	—	—	—	—	—	मंडा	मंडा गम्भीर	—	—	—	—	—	—	—
147	मंडा गम्भीर	66			गम्भीर	"		368							मंडा	मंडा गम्भीर	—	—	—	—	—	—	—
148	मंडा गम्भीर	66			गम्भीर	"	153	369	0.10	—	—	—	—	—	मंडा	मंडा गम्भीर	—	—	—	—	—	—	—
149	मंडा गम्भीर	66			गम्भीर	"	69	370	0.03	—	—	—	—	—	मंडा	मंडा गम्भीर	—	—	—	—	—	—	—
150	मंडा गम्भीर	66			गम्भीर	"		379							मंडा	मंडा गम्भीर	—	—	—	—	—	—	—
151	मंडा गम्भीर	66			गम्भीर	"		380							मंडा	मंडा गम्भीर	—	—	—	—	—	—	—
152	मंडा गम्भीर	66			गम्भीर	"	20	384	0.00	—	—	—	—	—	मंडा	मंडा गम्भीर	—	—	—	—	—	—	—
153	मंडा गम्भीर	66			गम्भीर	"		385							मंडा	मंडा गम्भीर	—	—	—	—	—	—	—
154	मंडा गम्भीर	66			गम्भीर	"		386							मंडा	मंडा गम्भीर	—	—	—	—	—	—	—
155	मंडा गम्भीर	66			गम्भीर	"	20	387	0.00	—	—	—	—	—	मंडा	मंडा गम्भीर	—	—	—	—	—	—	—
156	मंडा गम्भीर	66			गम्भीर	"	153	393	1.10	—	—	—	—	—	मंडा	मंडा गम्भीर	—	—	—	—	—	—	—

मंडा गम्भीर



क्र० सं०	सीमा	धान संख्या	राजस्व धाना	पुलिस स्टेशन	अंचल	जिला	खाता संख्या	लॉट संख्या	रकबा (डी०)	अर्जन की जाने वाली सेक्टरल (एकड़)	चौहद्दी			भूमि का वर्गीकरण	खतिवानी रैयत का नाम	आवासीय घरों की संख्या	व्यवसायिक मयनों की संख्या	पुसों की संख्या	टंकी	तालाब	बोरिंग	अन्य संरचना
											उत्तर	दक्षिण	पूर्व	पश्चिम								
1	2	3	4	5	6	7	8	8	9	10	11			12	13	14	15	16	17	18	19	20
157	कला जमदीया	66			जमदीया	जमदीया	394	394	1.0.1	-	-	-	-	कोटा	रविप्रकाश शर्मा							
158	कला जमदीया	66			जमदीया	"	398							जमदीया	रविप्रकाश शर्मा							
159	कला जमदीया	66			जमदीया	"	399							जमदीया	रविप्रकाश शर्मा							
160	कला जमदीया	66			जमदीया	"	3629							जमदीया	रविप्रकाश शर्मा							
161	कला जमदीया	66			जमदीया	"	3630							जमदीया	रविप्रकाश शर्मा							
162	कला जमदीया	66			जमदीया	"	405							जमदीया	रविप्रकाश शर्मा							
163	कला जमदीया	66			जमदीया	"	404							जमदीया	रविप्रकाश शर्मा							
164	कला जमदीया	66			जमदीया	"	407							जमदीया	रविप्रकाश शर्मा							
165	कला जमदीया	66			जमदीया	"	408							जमदीया	रविप्रकाश शर्मा							
166	कला जमदीया	66			जमदीया	"	406							जमदीया	रविप्रकाश शर्मा							
167	कला जमदीया	66			जमदीया	"	409							जमदीया	रविप्रकाश शर्मा							
168	कला जमदीया	66			जमदीया	"	410							जमदीया	रविप्रकाश शर्मा							

क्र.सं.	गैजट	स्थान संख्या	राज्य संख्या	पुलिस स्टेशन	अंचल	जिला	खाली संख्या	प्लॉट संख्या	रकबा (वर्ग)	अर्जन की जाने वाली क्षेत्रफल (एकड़)	चौकटी				शुद्धि का वर्गीकरण	खरिदानी रैपट का नाम	आवासीय घरों की संख्या	व्यवसायिक भवनों की संख्या	घुलों की संख्या	टंकी	तालाब	बोरिंग	अन्य संरचना
1	2	3	4	5	6	7	8	8	9	10	गण	दक्षिण	पूर्व	पश्चिम	12	13	14	15	16	17	18	19	20
169	पेडा गण्डा	66			गण्डा	पेडा गण्डा	99	412	1.50	—	—	—	—	—	पेडा	पेडा गण्डा	—	—	—	—	—	—	—
170	पेडा गण्डा	66			गण्डा	पेडा गण्डा	99	413	1.50	—	—	—	—	—	पेडा	पेडा गण्डा	—	—	—	—	—	—	—
171	पेडा गण्डा	66			गण्डा	पेडा गण्डा	99	414	1.50	—	—	—	—	—	पेडा	पेडा गण्डा	—	—	—	—	—	—	—
172	पेडा गण्डा	66			गण्डा	पेडा गण्डा	99	415	1.50	—	—	—	—	—	पेडा	पेडा गण्डा	—	—	—	—	—	—	—
173	पेडा गण्डा	66			गण्डा	पेडा गण्डा	99	416	1.50	—	—	—	—	—	पेडा	पेडा गण्डा	—	—	—	—	—	—	—
174	पेडा गण्डा	66			गण्डा	पेडा गण्डा	99	418	1.50	—	—	—	—	—	पेडा	पेडा गण्डा	—	—	—	—	—	—	—
175	पेडा गण्डा	66			गण्डा	पेडा गण्डा	99	419	1.50	—	—	—	—	—	पेडा	पेडा गण्डा	—	—	—	—	—	—	—
176	पेडा गण्डा	66			गण्डा	पेडा गण्डा	99	420	1.50	—	—	—	—	—	पेडा	पेडा गण्डा	—	—	—	—	—	—	—
177	पेडा गण्डा	66			गण्डा	पेडा गण्डा	99	493	1.50	—	—	—	—	—	पेडा	पेडा गण्डा	—	—	—	—	—	—	—
178	पेडा गण्डा	66			गण्डा	पेडा गण्डा	99	499	1.50	—	—	—	—	—	पेडा	पेडा गण्डा	—	—	—	—	—	—	—
179	पेडा गण्डा	66			गण्डा	पेडा गण्डा	99	500	1.50	—	—	—	—	—	पेडा	पेडा गण्डा	—	—	—	—	—	—	—
180	पेडा गण्डा	66			गण्डा	पेडा गण्डा	99	501	1.50	—	—	—	—	—	पेडा	पेडा गण्डा	—	—	—	—	—	—	—

अंचल अधिकारी



क्र० सं०	मौजा	थाना संख्या	राजस्व थाना	पुलिस स्टेशन	अंचल	जिला	खाता संख्या	प्लॉट संख्या	रकबा (है।)	अर्जन की जाने वाली क्षेत्रफल (एकड़)	चौहद्दी			भूमि का वर्गीकरण	खतियानी रैयत का नाम	आवासीय घरों की संख्या	व्यवसायिक भवनों की संख्या	घुड़ों की संख्या	टंकी	तालाब	बोरिंग	अन्य संरचना
											उत्तर	दक्षिण	पूर्व	पश्चिम								
1	2	3	4	5	6	7	8	8	9	10	11			12	13	14	15	16	17	18	19	20
181	बड़ा जमलीया	66			जमलीया	जमलीया	515	502	0.69	—	—	—	—	—	बोन	अमरी 57ल 50 मिता 50 मिता 50 मिता						
182	बड़ा जमलीया	66			जमलीया	"	"	503	0.62	—	—	—	—	—	"	"	"	"	"	"	"	
183	बड़ा जमलीया	66			जमलीया	"	"	504	0.40	—	—	—	—	—	बोन	"	"	"	"	"	"	
184	बड़ा जमलीया	66			जमलीया	"	"	505	0.24	—	—	—	—	—	बोन	"	"	"	"	"	"	
185	बड़ा जमलीया	66			जमलीया	"	"	506	0.35	—	—	—	—	—	बोन	"	"	"	"	"	"	
186	बड़ा जमलीया	66			जमलीया	"	515	509	0.68	—	—	—	—	—	"	"	"	"	"	"	"	
187	बड़ा जमलीया	66			जमलीया	"	515	510	0.16	—	—	—	—	—	बोन	अमरी 57ल 50 मिता 50 मिता 50 मिता						
188	बड़ा जमलीया	66			जमलीया	"	600	530	0.19	—	—	—	—	—	बोन	देवली बला दारकी 50 मिता 50 मिता 50 मिता						
189	बड़ा जमलीया	66			जमलीया	"	124	537	0.09	—	—	—	—	—	बोन	जोहिन्द 57ल 50 मिता 50 मिता 50 मिता						
190	बड़ा जमलीया	66			जमलीया	"		540							अमरी 57ल 50 मिता 50 मिता 50 मिता							
191	बड़ा जमलीया	66			जमलीया	"	124	541	0.62	—	—	—	—	—	अमरी 57ल 50 मिता 50 मिता 50 मिता							
192	बड़ा जमलीया	66			जमलीया	"		542							अमरी 57ल 50 मिता 50 मिता 50 मिता							

अंचल अधिकारी  
महसिया

मि

28/12/20

क्र० सं०	मौजा	धाना संख्या	राजस्व धाना	पुलिस स्टेशन	अंचल	जिला	खाला संख्या	प्लॉट संख्या	रकबा (हैक्टे)	अर्जन की जाने वाली क्षेत्रफल (एकड़)	चौकटी				भूमि का वर्गीकरण	खतियानी हैरात का नाम	आवासीय घरों की संख्या	व्यवसायिक भवनों की संख्या	घुड़ों की संख्या	टंकी	तालाब	बोरिंग	अन्य संरचना
1	2	3	4	5	6	7	8	9	10	11	12	13	14	15	16	17	18	19	20				
											पश्चिम	दक्षिण	पूर्व	पश्चिम									
193	पडा जमदिया	66			जमदिया	सुरक्षा केन्द्र	709	545	0.37	—	—	—	—	—	कृषि	हरी जोती	पडा जमदिया						
194	पडा जमदिया	66			जमदिया	"		556							कृषि	पडा जमदिया							
195	पडा जमदिया	66			जमदिया	"	452	599	0.05	—	—	—	—	—	कृषि	पडा जमदिया							
196	पडा जमदिया	66			जमदिया	"	452	600	0.15	—	—	—	—	—	कृषि	पडा जमदिया							
197	पडा जमदिया	66			जमदिया	"		630							कृषि	पडा जमदिया							
198	पडा जमदिया	66			जमदिया	"		631							कृषि	पडा जमदिया							
199	पडा जमदिया	66			जमदिया	"		632							कृषि	पडा जमदिया							
200	पडा जमदिया	66			जमदिया	"		634							कृषि	पडा जमदिया							
201	पडा जमदिया	66			जमदिया	"		635							कृषि	पडा जमदिया							
202	पडा जमदिया	66			जमदिया	"	58	647	0.33	—	—	—	—	—	कृषि	पडा जमदिया							
203	पडा जमदिया	66			जमदिया	"		651							कृषि	पडा जमदिया							
204	पडा जमदिया	66			जमदिया	"	58	653	0.10	—	—	—	—	—	कृषि	पडा जमदिया							



क्र० सं०	गौजा	धाना संख्या	राजस्व धाना	पुलिस स्टेशन	अवल	जिला	खाता संख्या	प्लॉट संख्या	एकवा (बिग)	अर्जन की जाने वाली क्षेत्रफल (एकड़)	चौहद्दी				भूमि का वर्गीकरण	खतियानी रैयत का नाम	आवासीय घरों की संख्या	व्यवसायिक मवनों की संख्या	वृक्षों की संख्या	टंकी	तालाब	बोरिंग	अन्य संरचना
											उत्तर	दक्षिण	पूर्व	पश्चिम									
1	2	3	4	5	6	7	8	8	9	10	11	11	11	12	13	14	15	16	17	18	19	20	
205	बड़ा जमरिया	66			जमरिया	जमरिया	14	655	0.99	—	—	—	—	—	सिंघा	बिना भूमाक भूमि	—	—	—	—	—	—	—
206	बड़ा जमरिया	66			जमरिया	"	74	656	0.18	—	—	—	—	—	सिंघा	बिना भूमाक भूमि	—	—	—	—	—	—	—
207	बड़ा जमरिया	66			जमरिया	"	437	730	0.28	—	—	—	—	—	सिंघा	बिना भूमाक भूमि	—	—	—	—	—	—	—
208	बड़ा जमरिया	66			जमरिया	"	67	731	0.98	—	—	—	—	—	सिंघा	बिना भूमाक भूमि	—	—	—	—	—	—	—
209	बड़ा जमरिया	66			जमरिया	"		734							सिंघा	बिना भूमाक भूमि	—	—	—	—	—	—	—
210	बड़ा जमरिया	66			जमरिया	"	88	735	0.1	—	—	—	—	—	सिंघा	बिना भूमाक भूमि	—	—	—	—	—	—	—
211	बड़ा जमरिया	66			जमरिया	"	362	740	0.10	—	—	—	—	—	सिंघा	बिना भूमाक भूमि	—	—	—	—	—	—	—
212	बड़ा जमरिया	66			जमरिया	"	498	757	0.02	—	—	—	—	—	सिंघा	बिना भूमाक भूमि	—	—	—	—	—	—	—
213	बड़ा जमरिया	66			जमरिया	"		769							सिंघा	बिना भूमाक भूमि	—	—	—	—	—	—	—
214	बड़ा जमरिया	66			जमरिया	"	195	786	0.18	—	—	—	—	—	सिंघा	बिना भूमाक भूमि	—	—	—	—	—	—	—
215	बड़ा जमरिया	66			जमरिया	"	561	787	0.02	—	—	—	—	—	सिंघा	बिना भूमाक भूमि	—	—	—	—	—	—	—
216	बड़ा जमरिया	66			जमरिया	"	131	837	0.55	—	—	—	—	—	सिंघा	बिना भूमाक भूमि	—	—	—	—	—	—	—

अंश संख्या 10/20/2020



10

[illegible]

अधिकारी  
अंवल  
रिया



क्र० सं०	मौजा	धाना संख्या	राजस्व धाना	पुलिस स्टेशन	अंचल	जिला	खाता संख्या	प्लॉट संख्या	रकबा (श्री०)	अर्जन की जाने वाली क्षेत्रफल (एकर)	चौहद्दी				भूमि का वर्गीकरण	खतियानी पैदा का नाम	आवासीय घरों की संख्या	व्यवसायिक भवनों की संख्या	घुड़ों की संख्या	टंकी	तालाब	बोरिंग	अन्य संरचना
											उत्तर	दक्षिण	पूर्व	पश्चिम									
1	2	3	4	5	6	7	8	8	9	10	11			12	13	14	15	16	17	18	19	20	
229	अमरसिंह	66			अमरसिंह	अमरसिंह	942	942	0.00	-	-	-	-	मोडा	सर्वेस्वर पोखरी - फिरो मधु पोखरी								
230	अमरसिंह	66			अमरसिंह	"	992	992		-	-	-	-	रविविहा	कारा है								
231	अमरसिंह	66			अमरसिंह	"	953	953	0.00	-	-	-	-	मग	साधु चरण पण्डित फिरो सिंहावल पण्डित								
232	अमरसिंह	66			अमरसिंह	"	997	997	0.00	-	-	-	-	भरना	खानावाट बरक सायाता								
233	अमरसिंह	66			अमरसिंह	"	1536	1536		-	-	-	-	मग	मग								
234	अमरसिंह	66			अमरसिंह	"	1042	1042	0.00	-	-	-	-	मग	जोरें दास - ई - फिरो दुलाक दास								
235	अमरसिंह	66			अमरसिंह	"	1043	1043	0.00	-	-	-	-	मग	"	"	"	"	"	"	"	"	
236	अमरसिंह	66			अमरसिंह	"	1044	1044	0.00	-	-	-	-	"	"	"	"	"	"	"	"	"	
237	अमरसिंह	66			अमरसिंह	"	1045	1045	0.00	-	-	-	-	मग	"	"	"	"	"	"	"	"	
238	अमरसिंह	66			अमरसिंह	"	1048	1048	0.00	-	-	-	-	मग	अमरसिंह के फिरो महेल है								
239	अमरसिंह	66			अमरसिंह	"	1049	1049		-	-	-	-	मग	अमरसिंह मग								
240	अमरसिंह	66			अमरसिंह	"	1051	1051	0.00	-	-	-	-	मग	दुला म दास मग कार्बिक दास								

अंचल अधिकारी  
मन्डरिया



क्र० सं०	मौजा	धाना संख्या	राजस्व धाना	पुलिस स्टेशन	अंचल	जिला	खाला संख्या	प्लॉट संख्या	रकबा (है०) (कै०) 12	अर्जन की जाने वाली बीजकल (एकड़)	चौहद्दी				भूमि का वर्गीकरण	खतियानी धैरात का नाम	आवासीय घरों की संख्या	धनसाधिक भवनों की संख्या	कुलों की संख्या	टंकी	तालाब	बोरिंग	अन्य संरचना
											उत्तर	दक्षिण	पूर्व	पश्चिम									
1	2	3	4	5	6	7	8	8	9	10	11	12	13	14	15	16	17	18	19	20			
251	कड़ा गम्हलिया	66			गम्हलिया	महाराष्ट्र जिला	452	1052	0.01 है० कै०	-	-	-	-	महा नगर	अरबा/दे-मिरा भदेपदे-दे								
252	कड़ा गम्हलिया	66			गम्हलिया	"	423	1053	0.04 है० कै०	-	-	-	-	महा नगर	चाक देवना कास मिरा धरेनाथ कास								
253	कड़ा गम्हलिया	66			गम्हलिया	"		1054						महा नगर	मार्गलगा धरनाथ भुवा दे								
254	कड़ा गम्हलिया	66			गम्हलिया	"	423	1059	0.02	-	-	-	-	महा नगर	दुलाल रास भिा एधीना रास								
255	कड़ा गम्हलिया	66			गम्हलिया	"		1060						महा नगर	मार्गलगा धरनाथ भुवा दे								
256	कड़ा गम्हलिया	66			गम्हलिया	"	754	1061	0.02	-	-	-	-	महा नगर	मार्गलगा धरनाथ भुवा दे								
257	कड़ा गम्हलिया	66			गम्हलिया	"	121	1062	0.06 है० कै०	-	-	-	-	महा नगर	मार्गलगा धरनाथ भुवा दे								
258	कड़ा गम्हलिया	66			गम्हलिया	"		1072						महा नगर	मार्गलगा धरनाथ भुवा दे								
259	कड़ा गम्हलिया	66			गम्हलिया	"		1082						महा नगर	मार्गलगा धरनाथ भुवा दे								
260	कड़ा गम्हलिया	66			गम्हलिया	"	246	1086	0.05	-	-	-	-	महा नगर	मार्गलगा धरनाथ भुवा दे								
261	कड़ा गम्हलिया	66			गम्हलिया	"	310	1087	0.04 है० कै०	-	-	-	-	महा नगर	मार्गलगा धरनाथ भुवा दे								
262	कड़ा गम्हलिया	66			गम्हलिया	"	310	1088	0.04	-	-	-	-	महा नगर	मार्गलगा धरनाथ भुवा दे								



क्र० सं०	मौजा	धाना संख्या	राजस्व धाना	पुलिस स्टेशन	अवल	जिला	खारा संख्या	प्लॉट संख्या	एकवा (डी०)	अर्जन की जाने वाली क्षेत्रफल (एकड़)	चौहद्दी				भूमि का वर्गीकरण	स्थायानी रैयत का नाम	आवासीय घरों की संख्या	व्यवसायिक भवनों की संख्या	घुड़ों की संख्या	टंकी	तालाब	बोरिंग	अन्य संरचना
											उत्तर	दक्षिण	पूर्व	पश्चिम									
1	2	3	4	5	6	7	8	8	9	10	11	11	12	13	14	15	16	17	18	19	20		
253	बंदा जमेलिया	66			जमेलिया	जमेलिया	015	1089	0.000	0.000	-	-	-	-	पुलिस बंदा	कडि दास पिता						कडि दास	
254	बंदा जमेलिया	66			जमेलिया	"	87	1075	0.000	0.000	-	-	-	-	डोरी	चुणा चार के डी							
255	बंदा जमेलिया	66			जमेलिया	"		1076							कमल	कमल							
256	बंदा जमेलिया	66			जमेलिया	"	454	1090	0.000	0.000	-	-	-	-	राम	अनावार सेव							
257	बंदा जमेलिया	66			जमेलिया	"	542	1091	0.000	0.000	-	-	-	-	कमल	अपना भादवा पिता मोहन							
258	बंदा जमेलिया	66			जमेलिया	"		1096							मामल	मामल							
259	बंदा जमेलिया	66			जमेलिया	"	18	1098	0.000	0.000	-	-	-	-	मामल	मामल							
260	बंदा जमेलिया	66			जमेलिया	"	686	1099	0.000	0.000	-	-	-	-	राम	राम							
261	बंदा जमेलिया	66			जमेलिया	"	155	1110	0.000	0.000	-	-	-	-	मामल	मामल							
262	बंदा जमेलिया	66			जमेलिया	"	155	1112	0.000	0.000	-	-	-	-	मामल	मामल							
263	बंदा जमेलिया	66			जमेलिया	"	101	1113	0.000	0.000	-	-	-	-	मामल	मामल							
264	बंदा जमेलिया	66			जमेलिया	"	121	1126	0.000	0.000	-	-	-	-	मामल	मामल							

अंवल अधिकारी

अंवल



क्र.सं.	मौजा	धाना संख्या	राजस्व धाना	पुलिस स्टेशन	अंचल	जिला	खाला संख्या	प्लॉट संख्या	रकबा (हीन)	अर्जन की जाने वाली क्षेत्रफल (एकड़)	बैठदी				भूमि का वर्गीकरण	खतियानी क्षेत्र का नाम	आवासीय घरों की संख्या	व्यवसायिक भवनों की संख्या	घुड़ों की संख्या	टकी	तलाब	बोशिय	अन्य संरचना
1	2	3	4	5	6	7	8	8	9	10	उत्तर	दक्षिण	पूर्व	पश्चिम	12	13	14	15	16	17	18	19	20
265	वडा गम्हरिजा	66			गम्हरिजा	परामर्शना कालिका		1137	-	-	-	-	-	-	-	अधिकांश खाली है।							
266	वडा गम्हरिजा	66			गम्हरिजा	"		1130	-	-	-	-	-	-	-	अधिकांश खाली है।							
267	वडा गम्हरिजा	66			गम्हरिजा	"	226	1132	0.08 हेक्टर	-	-	-	-	-	-	अधिकांश खाली है।							
268	वडा गम्हरिजा	66			गम्हरिजा	"	238	1133	0.08 हेक्टर	-	-	-	-	-	-	अधिकांश खाली है।							
269	वडा गम्हरिजा	66			गम्हरिजा	"	102	1134	0.08 हेक्टर	-	-	-	-	-	-	अधिकांश खाली है।							
270	वडा गम्हरिजा	66			गम्हरिजा	"	-	1142	-	-	-	-	-	-	-	अधिकांश खाली है।							
271	वडा गम्हरिजा	66			गम्हरिजा	"	515	1143	0.08 हेक्टर	-	-	-	-	-	-	अधिकांश खाली है।							
272	वडा गम्हरिजा	66			गम्हरिजा	"	68	1144	0.05 हेक्टर	-	-	-	-	-	-	अधिकांश खाली है।							
273	वडा गम्हरिजा	66			गम्हरिजा	"		1152	-	-	-	-	-	-	-	अधिकांश खाली है।							
274	वडा गम्हरिजा	66			गम्हरिजा	"	521	1153	0.05 हेक्टर	-	-	-	-	-	-	अधिकांश खाली है।							
275	वडा गम्हरिजा	66			गम्हरिजा	"	448	1155	0.05 हेक्टर	-	-	-	-	-	-	अधिकांश खाली है।							
276	वडा गम्हरिजा	66			गम्हरिजा	"	100	1158	0.05 हेक्टर	-	-	-	-	-	-	अधिकांश खाली है।							

अंश

अंश

अंश



क्र० सं०	सीजा	थाना संख्या	राजस्व थाना	पुलिस स्टेशन	अंचल	जिला	खाता संख्या	प्लॉट संख्या	एकवा (कि०)	अर्जन की जाने वाली क्षेत्रफल (एकड़)	चौहद्दी				भूमि का वर्गीकरण	खतियानी रैयत का नाम	आवासीय घरों की संख्या	व्यवसायिक भवनों की संख्या	पूशों की संख्या	टंकी	तालाब	बोरिंग	अन्य संरचना
											उत्तर	दक्षिण	पूर्व	पश्चिम									
1		3	4	5	6	7	8	8	9	10	11		12	13	14	15	16	17	18	19	20		
2827	बड़ा जमसुनिया	66			जमसुनिया	जमसुनिया	545	1159	0.10.00	10	-	-	-	मजदूर	मान जोगिन्दर सिंह								
2828	बड़ा जमसुनिया	66			जमसुनिया	"	545	1160	0.00.00		-	-	-	बोरा	मान जोगिन्दर सिंह								
2829	बड़ा जमसुनिया	66			जमसुनिया	"	545	1163	0.44.00		-	-	-	बोरा	मान जोगिन्दर सिंह								
2830	बड़ा जमसुनिया	66			जमसुनिया	"	711	1165	0.30.00		-	-	-	मजदूर	हर जोगिन्दर सिंह								
2831	बड़ा जमसुनिया	66			जमसुनिया	"	-	1169	-		-	-	-	-	काफ़ीकाम नवल्लिगुन								
2832	बड़ा जमसुनिया	66			जमसुनिया	"	645	1203	0.06.00		-	-	-	मजदूर	मान जोगिन्दर सिंह								
2833	बड़ा जमसुनिया	66			जमसुनिया	"	151	1205	0.00.00		-	-	-	मजदूर	मान जोगिन्दर सिंह								
2834	बड़ा जमसुनिया	66			जमसुनिया	"	545	1206	0.00.00		-	-	-	मजदूर	मान जोगिन्दर सिंह								
2835	बड़ा जमसुनिया	66			जमसुनिया	"	545	1207	0.00.00		-	-	-	मजदूर	मान जोगिन्दर सिंह								
2836	बड़ा जमसुनिया	66			जमसुनिया	"	545	1209	0.41.00		-	-	-	मजदूर	मान जोगिन्दर सिंह								
2837	बड़ा जमसुनिया	66			जमसुनिया	"	-	1266	-		-	-	-	मजदूर	काफ़ीकाम नवल्लिगुन								
2838	बड़ा जमसुनिया	66			जमसुनिया	"	-	1267	-		-	-	-	-	-								

अंकिता उ...



क्र.सं.	मौजा	धाना संख्या	राजस्व धाना	मुलिया स्थान	अंचल	जिला	खाला संख्या	कॉट संख्या	एकक (हीठ)	अर्जन की जाने वाली क्षेत्रफल (एकर)	वोटरी				भूमि का वर्गीकरण	खतियानी रैयत का नाम	आवासीय घरों की संख्या	व्यवसायिक मकानों की संख्या	घुलों की संख्या	टंकी	तालाब	बोरिंग	अन्य संरचना
1	2	3	4	5	6	7	8	8	9	10	वारा	दक्षिण	पूर्व	पश्चिम	12	13	14	15	16	17	18	19	20
289	बड़ा गम्हरिया	66			गम्हरिया	बड़ा गम्हरिया	108	1272	0.10	-	-	-	-	-	गौरीगा	गौरीगा	गौरीगा	गौरीगा	गौरीगा	गौरीगा	गौरीगा	गौरीगा	गौरीगा
290	बड़ा गम्हरिया	66			गम्हरिया	"	108	1273	0.15	-	-	-	-	-	गौरीगा	गौरीगा	गौरीगा	गौरीगा	गौरीगा	गौरीगा	गौरीगा	गौरीगा	गौरीगा
291	बड़ा गम्हरिया	66			गम्हरिया	"	-	1327	-	-	-	-	-	-	गौरीगा	गौरीगा	गौरीगा	गौरीगा	गौरीगा	गौरीगा	गौरीगा	गौरीगा	गौरीगा
292	बड़ा गम्हरिया	66			गम्हरिया	"	504	1328	0.05	-	-	-	-	-	गौरीगा	गौरीगा	गौरीगा	गौरीगा	गौरीगा	गौरीगा	गौरीगा	गौरीगा	गौरीगा
293	बड़ा गम्हरिया	66			गम्हरिया	"	-	1330	-	-	-	-	-	-	गौरीगा	गौरीगा	गौरीगा	गौरीगा	गौरीगा	गौरीगा	गौरीगा	गौरीगा	गौरीगा
294	बड़ा गम्हरिया	66			गम्हरिया	"	504	1329	0.02	-	-	-	-	-	गौरीगा	गौरीगा	गौरीगा	गौरीगा	गौरीगा	गौरीगा	गौरीगा	गौरीगा	गौरीगा
295	बड़ा गम्हरिया	66			गम्हरिया	"	-	1325	-	-	-	-	-	-	गौरीगा	गौरीगा	गौरीगा	गौरीगा	गौरीगा	गौरीगा	गौरीगा	गौरीगा	गौरीगा
296	बड़ा गम्हरिया	66			गम्हरिया	"	468	1297	0.09	-	-	-	-	-	गौरीगा	गौरीगा	गौरीगा	गौरीगा	गौरीगा	गौरीगा	गौरीगा	गौरीगा	गौरीगा
297	बड़ा गम्हरिया	66			गम्हरिया	"	-	1305	-	-	-	-	-	-	गौरीगा	गौरीगा	गौरीगा	गौरीगा	गौरीगा	गौरीगा	गौरीगा	गौरीगा	गौरीगा
298	बड़ा गम्हरिया	66			गम्हरिया	"	-	1306	-	-	-	-	-	-	गौरीगा	गौरीगा	गौरीगा	गौरीगा	गौरीगा	गौरीगा	गौरीगा	गौरीगा	गौरीगा
299	बड़ा गम्हरिया	66			गम्हरिया	"	-	1313	-	-	-	-	-	-	गौरीगा	गौरीगा	गौरीगा	गौरीगा	गौरीगा	गौरीगा	गौरीगा	गौरीगा	गौरीगा
300	बड़ा गम्हरिया	66			गम्हरिया	"	-	1314	-	-	-	-	-	-	गौरीगा	गौरीगा	गौरीगा	गौरीगा	गौरीगा	गौरीगा	गौरीगा	गौरीगा	गौरीगा

अंचल अधिकारी



क्र० सं०	मौजा	धाना संख्या	राजस्व धाना	पुलिस स्टेशन	अंचल	जिला	खाता संख्या	प्लॉट संख्या	रकबा (बी०)	अर्जन की जाने वाली क्षेत्रफल (एकड़)	चौहद्दी				भूमि का वर्गीकरण	खतियानी रैयत का नाम	आवासीय घरों की संख्या	व्यवसायिक भवनों की संख्या	सूचों की संख्या	टंकी तालाब	बोरिंग	अन्य संरचना
											उत्तर	दक्षिण	पूर्व	पश्चिम								
1	2	3	4	5	6	7	8	8	9	10	11	11	12	13	14	15	16	17	18	19	20	
301	बदा गवर्दीया (बं०)	66			गवर्दीया	गवर्दीया	1345	1348	0.09 ए०	—	—	—	—	गोडा रह	महावीर पाठ पिता एक गोविन्द पाठ							
302	बदा गवर्दीया (बं०)	66			गवर्दीया	"	1345	1354	0.11 ए०	—	—	—	—	गोडा रह	हरवक रामोहर पाठ							
303	बदा गवर्दीया (बं०)	66			गवर्दीया	"	1345	1355	0.09 ए०	—	—	—	—	गोडा रह	मदन दास पिता चकि चला दादा							
304	बदा गवर्दीया (बं०)	66			गवर्दीया	"	1345	1356	0.09 ए०	—	—	—	—	गोडा रह	विश्वरव दास पिता प्रथाई दास							
305	बदा गवर्दीया (बं०)	66			गवर्दीया	"	1345	1357	0.02 ए०	—	—	—	—	महा	विश्वरव दास पिता महाई पाठ							
306	बदा गवर्दीया (बं०)	66			गवर्दीया	"	1345	1358	0.11 ए०	—	—	—	—	गोडा रह	जीपाठ दास पिता मेहरव दास							
307	बदा गवर्दीया (बं०)	66			गवर्दीया	"	1345	1439	0.13 ए०	—	—	—	—	महा मह	चैदा नाथ दास पिता ईश्वर दास							
308	बदा गवर्दीया (बं०)	66			गवर्दीया	"	1345	1443	0.09 ए०	—	—	—	—	महा मह	विश्वरव दास पिता महाई दास							
309	बदा गवर्दीया (बं०)	66			गवर्दीया	"	1345	1444	—	—	—	—	—	—	चार्नान रवलिनान कादा हो							
310	बदा गवर्दीया (बं०)	66			गवर्दीया	"	1345	1445	—	—	—	—	—	—	—							
311	बदा गवर्दीया (बं०)	66			गवर्दीया	"	1345	1446	—	—	—	—	—	—	—							
312	बदा गवर्दीया (बं०)	66			गवर्दीया	"	609	1425	0.09 ए०	—	—	—	—	गोडा मह	अनक दास एक पिता कुलान दास							

अंचल  
गवर्दीया

क्र.सं.	गौजा	धाना संख्या	राजपट्ट धाना	मुक्ति स्थान	अंचल	जिला	खाला संख्या	प्लॉट संख्या	रकबा (हैक्टीयर)	अर्जन की जाने वाली क्षेत्रफल (एकर)	चौहद्दी				भूमि का वर्गीकरण	खसियानी रैखत का नाम	आवासीय घरों की संख्या	व्यवसायिक भवनों की संख्या	कुलों की संख्या	टकी	तालाब	बोरिंग	अन्य संरचना
1	2	3	4	5	6	7	8	8	9	10	उत्तर	दक्षिण	पूर्व	पश्चिम	12	13	14	15	16	17	18	19	20
303	कड़ा गमहीन	66			गमहीन	बहावलपुर जिला	—	1455	—	—	—	—	—	—	—	कर्मिल्ल	बहावलपुर	—	—	—	—	—	—
314	कड़ा गमहीन	66			गमहीन	"	—	1456	—	—	—	—	—	—	—	—	—	—	—	—	—	—	—
315	कड़ा गमहीन	66			गमहीन	"	—	1457	—	—	—	—	—	—	—	—	—	—	—	—	—	—	—
316	कड़ा गमहीन	66			गमहीन	"	108	1470	0.10	—	—	—	—	—	भूमि का वर्गीकरण	कर्मिल्ल	कर्मिल्ल	—	—	—	—	—	—
317	कड़ा गमहीन	66			गमहीन	"	—	1472	—	—	—	—	—	—	—	—	कर्मिल्ल	कर्मिल्ल	—	—	—	—	—
318	कड़ा गमहीन	66			गमहीन	"	—	1492	—	—	—	—	—	—	—	—	—	—	—	—	—	—	—
319	कड़ा गमहीन	66			गमहीन	"	101	1477	0.10	—	—	—	—	—	भूमि का वर्गीकरण	कर्मिल्ल	कर्मिल्ल	—	—	—	—	—	—
320	कड़ा गमहीन	66			गमहीन	"	104	1448	0.10	—	—	—	—	—	भूमि का वर्गीकरण	कर्मिल्ल	कर्मिल्ल	—	—	—	—	—	—
321	कड़ा गमहीन	66			गमहीन	"	104	1449	0.10	—	—	—	—	—	भूमि का वर्गीकरण	कर्मिल्ल	कर्मिल्ल	—	—	—	—	—	—
322	कड़ा गमहीन	66			गमहीन	"	105	1464	0.10	—	—	—	—	—	भूमि का वर्गीकरण	कर्मिल्ल	कर्मिल्ल	—	—	—	—	—	—
323	कड़ा गमहीन	66			गमहीन	"	106	1468	0.10	—	—	—	—	—	भूमि का वर्गीकरण	कर्मिल्ल	कर्मिल्ल	—	—	—	—	—	—
324	कड़ा गमहीन	66			गमहीन	"	—	1469	—	—	—	—	—	—	—	कर्मिल्ल	कर्मिल्ल	—	—	—	—	—	—

अधिकारी



क्र० सं०	मौजा	धाना संख्या	राजस्व धाना	पुलिस स्टेशन	अंचल	जिला	खाना संख्या	प्लॉट संख्या	रकबा (बीघे)	अर्जन की जाने वाली क्षेत्रफल (एकड़)	चौहद्दी				भूमि का वर्गीकरण	खतियानी रयत का नाम	आवासीय घरों की संख्या	व्यवसायिक भवनों की संख्या	पूछों की संख्या	टंकी	तालाब	मोरिंग	अन्य संरचना
											उत्तर	दक्षिण	पूर्व	पश्चिम									
1	2	3	4	5	6	7	8	9	10	11	12	13	14	15	16	17	18	19	20				
325	जं० गजपुरा (बि०)	66	गजपुरा	गजपुरा	गजपुरा	गजपुरा	850	1771	5-0	-	-	-	-	-	-	खेती	नाडुल दास पिता	नाडुल दास	नाडुल दास	नाडुल दास			
326	जं० गजपुरा (बि०)	66	गजपुरा	गजपुरा	गजपुरा	"	850	1788	5-0	-	-	-	-	-	-	खेती	केमक दास पिता	केमक दास	केमक दास	केमक दास			
327	जं० गजपुरा (बि०)	66	गजपुरा	गजपुरा	गजपुरा	"	-	1789	-	-	-	-	-	-	-	खेती	काशीनाथ खलियाण	काशीनाथ	काशीनाथ	काशीनाथ			
328	जं० गजपुरा (बि०)	66	गजपुरा	गजपुरा	गजपुरा	"	-	1796	-	-	-	-	-	-	-	खेती	नाडुल दास पिता	नाडुल दास	नाडुल दास	नाडुल दास			
329	जं० गजपुरा (बि०)	66	गजपुरा	गजपुरा	गजपुरा	"	413	1798	0.0388	-	-	-	-	-	-	खेती	बेदा नाथ दास	बेदा नाथ दास	बेदा नाथ दास	बेदा नाथ दास			
330	जं० गजपुरा (बि०)	66	गजपुरा	गजपुरा	गजपुरा	"	141	1799	0.0121	-	-	-	-	-	-	खेती	नाडुल दास पिता	नाडुल दास	नाडुल दास	नाडुल दास			
331	जं० गजपुरा (बि०)	66	गजपुरा	गजपुरा	गजपुरा	"	253	1800	5.010.0	-	-	-	-	-	-	खेती	नाडुल दास पिता	नाडुल दास	नाडुल दास	नाडुल दास			
332	जं० गजपुरा (बि०)	66	गजपुरा	गजपुरा	गजपुरा	"	24	2202	-	-	-	-	-	-	-	खेती	नाडुल दास पिता	नाडुल दास	नाडुल दास	नाडुल दास			
333	जं० गजपुरा (बि०)	66	गजपुरा	गजपुरा	गजपुरा	"	4	2214	-	-	-	-	-	-	-	खेती	नाडुल दास पिता	नाडुल दास	नाडुल दास	नाडुल दास			
334	जं० गजपुरा (बि०)	66	गजपुरा	गजपुरा	गजपुरा	"	2	2201	-	-	-	-	-	-	-	खेती	नाडुल दास पिता	नाडुल दास	नाडुल दास	नाडुल दास			
335	जं० गजपुरा (बि०)	66	गजपुरा	गजपुरा	गजपुरा	"	850	1879	5.010.0	-	-	-	-	-	-	खेती	नाडुल दास पिता	नाडुल दास	नाडुल दास	नाडुल दास			
336	जं० गजपुरा (बि०)	66	गजपुरा	गजपुरा	गजपुरा	"	4	1877	अंचल अधिकारी	अंचल अधिकारी	-	-	-	-	-	खेती	नाडुल दास पिता	नाडुल दास	नाडुल दास	नाडुल दास			

अंचल अधिकारी  
गजपुरा



क्र. सं.	मौजा	धाना संख्या	धानस धाना	पुरिस स्टेशन	अपल	जिला	खारा संख्या	लॉट संख्या	एकका (एकर)	अर्जन की जाने वाली क्षेत्रफल (एकर)	चौहद्दी				भूमि का वर्गीकरण	खतियानी धैर्य का नाम	आवासीय घरों की संख्या	आवसायिक भवनों की संख्या	घुड़ों की संख्या	टकी	तालाब	बोरिंग	अन्य संरचना
1	2	3	4	5	6	7	8	8	9	10	उत्तर	दक्षिण	पूर्व	पश्चिम	12	13	14	15	16	17	18	19	20
332	कड़ा जम्हलिया	66			जम्हलिया	खसमकेला प्रसरा	—	1826	—	—	—	—	—	—	—	धर्माल	रवलीगज	काला हो					
338	कड़ा जम्हलिया	66			जम्हलिया	"	33	1864	0.1960	—	—	—	—	—	—	धर्माल	रवलीगज	काला हो					
339	कड़ा जम्हलिया	66			जम्हलिया	"	—	1848		—	—	—	—	—	—	धर्माल	रवलीगज	काला हो					
340	कड़ा जम्हलिया	66			जम्हलिया	"	123	1821	0.08	—	—	—	—	—	—	धर्माल	रवलीगज	काला हो					
341	कड़ा जम्हलिया	66			जम्हलिया	"	913	1815	0.22	—	—	—	—	—	—	धर्माल	रवलीगज	काला हो					
342	कड़ा जम्हलिया	66			जम्हलिया	"	97	1927	0.08	—	—	—	—	—	—	धर्माल	रवलीगज	काला हो					
343	कड़ा जम्हलिया	66			जम्हलिया	"	97	1928	0.10	—	—	—	—	—	—	धर्माल	रवलीगज	काला हो					
344	कड़ा जम्हलिया	66			जम्हलिया	"	—	1932	—	—	—	—	—	—	—	धर्माल	रवलीगज	काला हो					
345	कड़ा जम्हलिया	66			जम्हलिया	"	258	1933	0.25	—	—	—	—	—	—	धर्माल	रवलीगज	काला हो					
346	कड़ा जम्हलिया	66			जम्हलिया	"	10	1934	0.01	—	—	—	—	—	—	धर्माल	रवलीगज	काला हो					
347	कड़ा जम्हलिया	66			जम्हलिया	"	—	1925	—	—	—	—	—	—	—	धर्माल	रवलीगज	काला हो					
348	कड़ा जम्हलिया	66			जम्हलिया	"	115	1926	0.11	—	—	—	—	—	—	धर्माल	रवलीगज	काला हो					

जाम

अ

अंशज अधिकारी



क्र० स०	मौजा	धाना संख्या	राजस्व धाना	पुलिस स्टेशन	अंचल	जिला	खाता संख्या	प्लॉट संख्या	एकड़ (क्रो)	अर्जन की जाने वाली क्षेत्रफल (एकड़)	चौहद्दी				भूमि का वर्गीकरण	खतियानी रैयत का नाम	आवासीय घरों की संख्या	व्यवसायिक भवनों की संख्या	कुलों की संख्या	टंकी	तालाब	बोरिंग	अन्य संरचना
											उत्तर	दक्षिण	पूर्व	पश्चिम									
		3	4	5	6	7	8	9	10		11		12	13	14	15	16	17	18	19	20		
349	प्रा. अ. अ. 1/2	66			प्रा. अ. अ. 1/2	प्रा. अ. अ. 1/2	116	1982	0.00	-	-	-	-	घोस	हरि प्रकाश	उषा निड	पिता-किांहु मज निड						
350	प्रा. अ. अ. 1/2	66			प्रा. अ. अ. 1/2	"	116	1983	0.00	-	-	-	-	घोस	11	11	11	11					
351	प्रा. अ. अ. 1/2	66			प्रा. अ. अ. 1/2	"	116	1984	0.00	-	-	-	-	घोस	हरि प्रकाश	उषा निड	पिता-किांहु मज निड						
352	प्रा. अ. अ. 1/2	66			प्रा. अ. अ. 1/2	"	-	1959	-	-	-	-	-	घोस	उषा निड	रवलीमज कास हो							
353	प्रा. अ. अ. 1/2	66			प्रा. अ. अ. 1/2	"	116	1981	0.00	-	-	-	-	घोस	हरि प्रकाश	उषा निड	पिता-किांहु मज निड						
354	प्रा. अ. अ. 1/2	66			प्रा. अ. अ. 1/2	"	150	1980	0.00	-	-	-	-	घोस	श्याम उषा दास	पिता-किांहु मज निड							
355	प्रा. अ. अ. 1/2	66			प्रा. अ. अ. 1/2	"	-	2186	-	-	-	-	-	घोस	उषा निड	रवलीमज कास हो							
356	प्रा. अ. अ. 1/2	66			प्रा. अ. अ. 1/2	"	-	2195	-	-	-	-	-	घोस	11	11	11	11					
357	प्रा. अ. अ. 1/2	66			प्रा. अ. अ. 1/2	"	590	2193	0.00	-	-	-	-	घोस	श्याम उषा दास	पिता-किांहु मज निड							
358	प्रा. अ. अ. 1/2	66			प्रा. अ. अ. 1/2	"	2116	2098	0.00	-	-	-	-	घोस	हरि प्रकाश	उषा निड	पिता-किांहु मज निड						
359	प्रा. अ. अ. 1/2	66			प्रा. अ. अ. 1/2	"	116	2099	0.00	-	-	-	-	घोस	हरि प्रकाश	उषा निड	पिता-किांहु मज निड						
360	प्रा. अ. अ. 1/2	66			प्रा. अ. अ. 1/2	"	116	2101	0.00	-	-	-	-	घोस	पिता-किांहु मज निड	उषा निड	पिता-किांहु मज निड						

अंचली अधिकारी

अंचली



क्र.सं.	नाम	प्रा. संख्या	सं. संख्या	पु. संख्या	अ. संख्या	जिला	सं. संख्या	पु. संख्या	अ. संख्या	अ. संख्या	अ. संख्या	अ. संख्या	अ. संख्या	अ. संख्या	अ. संख्या	अ. संख्या	अ. संख्या	अ. संख्या	अ. संख्या
1	2	3	4	5	6	7	8	9	10	11	12	13	14	15	16	17	18	19	20
360	मौजा	प्रा. संख्या	सं. संख्या	पु. संख्या	अ. संख्या	जिला	सं. संख्या	पु. संख्या	अ. संख्या	अ. संख्या	अ. संख्या	अ. संख्या	अ. संख्या	अ. संख्या	अ. संख्या	अ. संख्या	अ. संख्या	अ. संख्या	अ. संख्या
361	मौजा जयसिन्हा	66				मौजा जयसिन्हा	66												
362	मौजा जयसिन्हा	66				मौजा जयसिन्हा	66												
363	मौजा जयसिन्हा	66				मौजा जयसिन्हा	66												
364	मौजा जयसिन्हा	66				मौजा जयसिन्हा	66												
365	मौजा जयसिन्हा	66				मौजा जयसिन्हा	66												
366	मौजा जयसिन्हा	66				मौजा जयसिन्हा	66												
367	मौजा जयसिन्हा	66				मौजा जयसिन्हा	66												
368	मौजा जयसिन्हा	66				मौजा जयसिन्हा	66												
369	मौजा जयसिन्हा	66				मौजा जयसिन्हा	66												
370	मौजा जयसिन्हा	66				मौजा जयसिन्हा	66												
371	मौजा जयसिन्हा	66				मौजा जयसिन्हा	66												
372	मौजा जयसिन्हा	66				मौजा जयसिन्हा	66												

श्रीमती - लक्ष्मी जयसिन्हा

श्रीमती - लक्ष्मी जयसिन्हा

श्रीमती - लक्ष्मी जयसिन्हा



क्र० सं०	गीजा	धाना संख्या	राजस्व धाना	पुलिस स्टेशन	अंचल	जिला	खाता संख्या	प्लॉट संख्या	एकवा (करीब)	अर्जन की जाने वाली क्षेत्रफल (एकड़)	चौहद्दी			भूमि का वर्गीकरण	खतियानी रैयत का नाम	आवासीय घरों की संख्या	व्यवसायिक भावनों की संख्या	घुड़ों की संख्या	टंकी	तालाब	बोरिंग	अन्य संरचना
											उत्तर	दक्षिण	पूर्व	पश्चिम								
1	2	3	4	5	6	7	8	9	10	11	12	13	14	15	16	17	18	19	20			
333	बंदा गमतीया	66			गमतीया	गमतीया	627	2182	0.10 <sup>10</sup>	—	—	—	—	—	—	—	—	—	—	—	—	—
334	बंदा गमतीया	66			गमतीया	गमतीया	647	1992	0.51 <sup>10</sup>	—	—	—	—	—	—	—	—	—	—	—	—	—
335	बंदा गमतीया	66			गमतीया	गमतीया	—	1999	0.00 <sup>10</sup>	—	—	—	—	—	—	—	—	—	—	—	—	—
336	बंदा गमतीया	66			गमतीया	गमतीया	643	2002	0.58 <sup>10</sup>	—	—	—	—	—	—	—	—	—	—	—	—	—
337	बंदा गमतीया	66			गमतीया	गमतीया	—	2003	—	—	—	—	—	—	—	—	—	—	—	—	—	—
338	बंदा गमतीया	66			गमतीया	गमतीया	—	1997	—	—	—	—	—	—	—	—	—	—	—	—	—	—
339	बंदा गमतीया	66			गमतीया	गमतीया	—	2181	—	—	—	—	—	—	—	—	—	—	—	—	—	—
340	बंदा गमतीया	66			गमतीया	गमतीया	627	2182	0.10 <sup>10</sup>	—	—	—	—	—	—	—	—	—	—	—	—	—
341	बंदा गमतीया	66			गमतीया	गमतीया	646	2185	0.31 <sup>10</sup>	—	—	—	—	—	—	—	—	—	—	—	—	—
342	बंदा गमतीया	66			गमतीया	गमतीया	646	2190	1.74 <sup>10</sup>	—	—	—	—	—	—	—	—	—	—	—	—	—
343	बंदा गमतीया	66			गमतीया	गमतीया	656	2192	2.52 <sup>10</sup>	—	—	—	—	—	—	—	—	—	—	—	—	—
344	बंदा गमतीया	66			गमतीया	गमतीया	656	2179	1.41 <sup>10</sup>	—	—	—	—	—	—	—	—	—	—	—	—	—

समस्त जिले के अधिकारी  
समस्त जिले के अधिकारी



क्र० सं०	मौजा	धाना संख्या	राजस्व धाना	मुक्ति स्थान	अवल	जिला	खाला संख्या	प्लॉट संख्या	रकबा (ही०)	अर्जन की जाने वाली क्षेत्रफल (एकड़)	दीर्घदी				भूमि का वर्गीकरण	खानगी रैसल का नाम	आवासीय घरे की संख्या	व्यवसायिक भवनों की संख्या	घुड़ों की संख्या	टंकी	तालाब	बोरिंग	अन्य संरचना
1	2	3	4	5	6	7	8	8	9	10	उत्तर	दक्षिण	पूर्व	पश्चिम	12	13	14	15	16	17	18	19	20
385	कडा गम्भीर	66				सुरागमिका	—	2039	—	—	—	—	—	—	—	अधिकांश खाली	अधिकांश खाली	अधिकांश खाली	अधिकांश खाली	अधिकांश खाली	अधिकांश खाली	अधिकांश खाली	अधिकांश खाली
386	कडा गम्भीर	66				"	717	2156	0.50	—	—	—	—	—	—	अधिकांश खाली	अधिकांश खाली	अधिकांश खाली	अधिकांश खाली	अधिकांश खाली	अधिकांश खाली	अधिकांश खाली	अधिकांश खाली
387	कडा गम्भीर	66				"	456	2167	1.10	—	—	—	—	—	—	अधिकांश खाली	अधिकांश खाली	अधिकांश खाली	अधिकांश खाली	अधिकांश खाली	अधिकांश खाली	अधिकांश खाली	अधिकांश खाली
388	कडा गम्भीर	66				"	456	2170	2.05	—	—	—	—	—	—	अधिकांश खाली	अधिकांश खाली	अधिकांश खाली	अधिकांश खाली	अधिकांश खाली	अधिकांश खाली	अधिकांश खाली	अधिकांश खाली
389	कडा गम्भीर	66				"	456	2169	1.20	—	—	—	—	—	—	अधिकांश खाली	अधिकांश खाली	अधिकांश खाली	अधिकांश खाली	अधिकांश खाली	अधिकांश खाली	अधिकांश खाली	अधिकांश खाली
390	कडा गम्भीर	66				"	—	2148	—	—	—	—	—	—	—	अधिकांश खाली	अधिकांश खाली	अधिकांश खाली	अधिकांश खाली	अधिकांश खाली	अधिकांश खाली	अधिकांश खाली	अधिकांश खाली
391	कडा गम्भीर	66				"	—	2042	—	—	—	—	—	—	—	अधिकांश खाली	अधिकांश खाली	अधिकांश खाली	अधिकांश खाली	अधिकांश खाली	अधिकांश खाली	अधिकांश खाली	अधिकांश खाली
392	कडा गम्भीर	66				"	650	2144	0.38	—	—	—	—	—	—	अधिकांश खाली	अधिकांश खाली	अधिकांश खाली	अधिकांश खाली	अधिकांश खाली	अधिकांश खाली	अधिकांश खाली	अधिकांश खाली
393	कडा गम्भीर	66				"	—	2153	—	—	—	—	—	—	—	अधिकांश खाली	अधिकांश खाली	अधिकांश खाली	अधिकांश खाली	अधिकांश खाली	अधिकांश खाली	अधिकांश खाली	अधिकांश खाली
394	कडा गम्भीर	66				"	—	2146	—	—	—	—	—	—	—	अधिकांश खाली	अधिकांश खाली	अधिकांश खाली	अधिकांश खाली	अधिकांश खाली	अधिकांश खाली	अधिकांश खाली	अधिकांश खाली
395	कडा गम्भीर	66				"	417	2239	4.15	—	—	—	—	—	—	अधिकांश खाली	अधिकांश खाली	अधिकांश खाली	अधिकांश खाली	अधिकांश खाली	अधिकांश खाली	अधिकांश खाली	अधिकांश खाली
396	कडा गम्भीर	66				"	—	2240	—	—	—	—	—	—	—	अधिकांश खाली	अधिकांश खाली	अधिकांश खाली	अधिकांश खाली	अधिकांश खाली	अधिकांश खाली	अधिकांश खाली	अधिकांश खाली

धारा 2

11/1

अवल गम्भीर

अधिकारी



[illegible]



क्र. सं.	मौजा	धाना संख्या	राजस्व धाना	पुलिस स्टेशन	अंचल	जिला	खाला संख्या	प्लॉट संख्या	रकबा (है.)	अर्जन की जाने वाली क्षेत्रफल (एकर)	चौहद्दी				भूमि का वर्गीकरण	खतिनामी रैक्टर का नाम	आवासीय घरों की संख्या	व्यवसायिक भवनों की संख्या	पूतों की संख्या	टंकी	तालाब	बोरिंग	अन्य संरचना
1	2	3	4	5	6	7	8	8	9	10	उत्तर	दक्षिण	पूर्व	पश्चिम	12	13	14	15	16	17	18	19	20
409	मंडा गण्डिया	66			गण्डिया	पुष्पमोहा	603	2259	0.32	-	-	-	-	-	क्षेत्र	कुल गांधी भवन							
410	मंडा गण्डिया	66			गण्डिया	"	455	2262	0.38	-	-	-	-	-	क्षेत्र	अखिल गांधी भवन							
411	मंडा गण्डिया	66			गण्डिया	"	455	2264	0.34	-	-	-	-	-	क्षेत्र	अखिल गांधी भवन							
412	मंडा गण्डिया	66			गण्डिया	"	455	2265	0.38	-	-	-	-	-	क्षेत्र	अखिल गांधी भवन							
413	मंडा गण्डिया	66			गण्डिया	"	455	2266	0.32	-	-	-	-	-	"	अखिल गांधी भवन							
414	मंडा गण्डिया	66			गण्डिया	"	458	2267	1.50	-	-	-	-	-	क्षेत्र	अखिल गांधी भवन							
415	मंडा गण्डिया	66			गण्डिया	"	-	2661	-	-	-	-	-	-	-	अखिल गांधी भवन							
416	मंडा गण्डिया	66			गण्डिया	"	-	2662	-	-	-	-	-	-	-	अखिल गांधी भवन							
417	मंडा गण्डिया	66			गण्डिया	"	-	2650	-	-	-	-	-	-	-	अखिल गांधी भवन							
418	मंडा गण्डिया	66			गण्डिया	"	650	2649	0.19	-	-	-	-	-	क्षेत्र	अखिल गांधी भवन							
419	मंडा गण्डिया	66			गण्डिया	"	681	2647	0.20	-	-	-	-	-	क्षेत्र	अखिल गांधी भवन							
420	मंडा गण्डिया	66			गण्डिया	"	-	2642	-	-	-	-	-	-	-	अखिल गांधी भवन							

अचल अचल अचल



क्र० सं०	गौजा	धाना संख्या	राजस्व धाना	पुलिस स्टेशन	अंचल	जिला	खाता संख्या	प्लॉट संख्या	एकना (बो) 20	अर्जन की जाने वाली क्षेत्रफल (एकड़)	चौहद्दी				भूमि का वर्गीकरण	खतियानी रैयत का नाम	आवासीय घरों की संख्या	व्यवसायिक भवनों की संख्या	कुलों की संख्या	टंकी	तालाब	बोरिंग	अन्य संरचना
											उत्तर	दक्षिण	पूर्व	पश्चिम									
1	2	3	4	5	6	7	8	8	9	10	11	11	12	13	14	15	16	17	18	19	20		
421	बड़ौता ग्रामपंचिका	66			ग्रामपंचिका	बड़ौता	50	2643	0.45	-	-	-	-	खेती	विश्वनाथ प्रसाद शर्मा		बैंगन						
422	बड़ौता ग्रामपंचिका	66			ग्रामपंचिका	"	-	2630	-	-	-	-	-	-	सुनील कुमार शर्मा		सुनील कुमार शर्मा						
423	बड़ौता ग्रामपंचिका	66			ग्रामपंचिका	"	973	2635	0.25	-	-	-	-	खेती	विश्वनाथ प्रसाद शर्मा		बैंगन						
424	बड़ौता ग्रामपंचिका	66			ग्रामपंचिका	"	-	2621	-	-	-	-	-	-	सुनील कुमार शर्मा		सुनील कुमार शर्मा						
425	बड़ौता ग्रामपंचिका	66			ग्रामपंचिका	"	184	2622	0.15	-	-	-	-	खेती	विश्वनाथ प्रसाद शर्मा		बैंगन						
426	बड़ौता ग्रामपंचिका	66			ग्रामपंचिका	"	348	2624	0.66	-	-	-	-	खेती	विश्वनाथ प्रसाद शर्मा		बैंगन						
427	बड़ौता ग्रामपंचिका	66			ग्रामपंचिका	"	-	2272	-	-	-	-	-	-	विश्वनाथ प्रसाद शर्मा		बैंगन						
428	बड़ौता ग्रामपंचिका	66			ग्रामपंचिका	"	-	2562	-	-	-	-	-	-	विश्वनाथ प्रसाद शर्मा		बैंगन						
429	बड़ौता ग्रामपंचिका	66			ग्रामपंचिका	"	50	2473	0.94	-	-	-	-	खेती	विश्वनाथ प्रसाद शर्मा		बैंगन						
430	बड़ौता ग्रामपंचिका	66			ग्रामपंचिका	"	115	2476	0.23	-	-	-	-	खेती	विश्वनाथ प्रसाद शर्मा		बैंगन						
431	बड़ौता ग्रामपंचिका	66			ग्रामपंचिका	"	-	2477	-	-	-	-	-	-	विश्वनाथ प्रसाद शर्मा		बैंगन						
432	बड़ौता ग्रामपंचिका	66			ग्रामपंचिका	"	61	2472	0.15	-	-	-	-	खेती	विश्वनाथ प्रसाद शर्मा		बैंगन						



[illegible]



क्र० सं०	मौजा	धाना संख्या	राजस्व धाना	पुलिस स्टेशन	अंचल	जिला	खाता संख्या	प्लॉट संख्या	रकबा (डी०)	अर्जन की जाने वाली क्षेत्रफल (एकड़)	चौहद्दी				भूमि का वर्गीकरण	खतियानी रैरात का नाम	आवासीय घरों की संख्या	व्यवसायिक भवनों की संख्या	दुनों की संख्या	टंकी	तालाब	बोरिंग	अन्य संरचना
											उत्तर	दक्षिण	पूर्व	पश्चिम									
1	2	3	4	5	6	7	8	8	9	10	11	11	11	12	13	14	15	16	17	18	19	20	
445	बंदा गमसिया	66			गमसिया	बंदा गमसिया	2677	2677	0.50	—	—	—	—	बोन	मदन चक्रे वेज								
446	बंदा गमसिया	66			गमसिया	"	2678	2678	0.52	—	—	—	—	"	जोगिन्दर दास								
447	बंदा गमसिया	66			गमसिया	"	2679	2679	0.24	—	—	—	—	बोन	9 नं विद्या देविया अवा किली दे								
448	बंदा गमसिया	66			गमसिया	"	2680	2680	0.48	—	—	—	—	बोन	जोगी चोपरा								
449	बंदा गमसिया	66			गमसिया	"	2681	2681	1.01	—	—	—	—	बोन	जोगी चोपरा								
450	बंदा गमसिया	66			गमसिया	"	2682	2682	0.50	—	—	—	—	बोन	हर जोगिन्दर पाव पिता मधु								
451	बंदा गमसिया	66			गमसिया	"	2683	2683	0.55	—	—	—	—	बोन	जोगिन्दर दास								
452	बंदा गमसिया	66			गमसिया	"	2684	2684	0.15	—	—	—	—	बोन	केलाका दास								
453	बंदा गमसिया	66			गमसिया	"	2685	2685	0.18	—	—	—	—	बोन	"								
454	बंदा गमसिया	66			गमसिया	"	2686	2686	0.34	—	—	—	—	बोन	"								
455	बंदा गमसिया	66			गमसिया	"	2687	2687	—	—	—	—	—	—	जोगी चोपरा								
456	बंदा गमसिया	66			गमसिया	"	2688	2688	0.11	—	—	—	—	बोन	जोगी चोपरा								

अर्जन की जाने वाली क्षेत्रफल (एकड़)

0.11 प्लॉट

अधिकारी

गमसिया



क्र० सं०	नौका	धाना संख्या	पाउस धाना	पुरिस स्थान	अंचल	जिला	खाला संख्या	पॉट संख्या	रकबा (डिग्री)	अर्जन की जाने वाली क्षेत्रफल (एकड़)	चौददी				भूमि का वर्गीकरण	खतियानी शैल का नाम	आवासीय घरो की संख्या	व्यवसायिक भवनों की संख्या	घुड़ों की संख्या	टकी	तालाब	बोरिंग	अन्य संरचना
1	2	3	4	5	6	7	8	8	9	10	उत्तर	दक्षिण	पूर्व	पश्चिम	12	13	14	15	16	17	18	19	20
457	बड़ा गन्धिया	66			गन्धिया	सुपमरिया मुजफ्फराबाद	115	2696	0.15	—	—	—	—	—	बोरो	—	जोराबा दास प्रिया धरि दास	—	—	—	—	—	—
458	बड़ा गन्धिया	66			गन्धिया	"	—	2697	—	—	—	—	—	—	बोरो	कर्मलाल परमलाल काला हो	—	—	—	—	—	—	—
459	बड़ा गन्धिया	66			गन्धिया	"	452	2719	0.32	—	—	—	—	—	बोरो	अमरसिंह दे प्रिया अहिर दे	—	—	—	—	—	—	—
460	बड़ा गन्धिया	66			गन्धिया	"	—	2811	—	—	—	—	—	—	—	—	सुनीलमन रवलीमान काला हो	—	—	—	—	—	—
461	बड़ा गन्धिया	66			गन्धिया	"	369	2815	0.11	—	—	—	—	—	बोरो	अमरसिंह दे प्रिया अहिर दे	—	—	—	—	—	—	—
462	बड़ा गन्धिया	66			गन्धिया	"	502	2826	0.55	—	—	—	—	—	बोरो	—	—	—	—	—	—	—	—
463	बड़ा गन्धिया	66			गन्धिया	"	153	2830	0.21	—	—	—	—	—	बोरो	—	—	—	—	—	—	—	—
464	बड़ा गन्धिया	66			गन्धिया	"	226	2834	1.11	—	—	—	—	—	बोरो	दीनकाल प्रिया अहिर	—	—	—	—	—	—	—
465	बड़ा गन्धिया	66			गन्धिया	"	225	2861	0.50	—	—	—	—	—	बोरो	दीनकाल प्रिया अहिर	—	—	—	—	—	—	—
466	बड़ा गन्धिया	66			गन्धिया	"	400	2863	0.03	—	—	—	—	—	बोरो	—	—	—	—	—	—	—	—
467	बड़ा गन्धिया	66			गन्धिया	"	148	2864	0.01	—	—	—	—	—	बोरो	—	—	—	—	—	—	—	—
468	बड़ा गन्धिया	66			गन्धिया	"	—	2749	—	—	—	—	—	—	बोरो	—	—	—	—	—	—	—	—

अंचल गन्धिया



क्र० सं०	मौजा	धाना संख्या	राजस्व धाना	पुलिस स्टेशन	अंचल	जिला	खारा संख्या	प्लॉट संख्या	रकबा (डी०)	अर्जन की जाने वाली क्षेत्रफल (एकड़)	चौहद्दी			भूमि का वर्गीकरण	खतिवानी पैत का नाम	आवासीय घरों की संख्या	व्यवसायिक भवनों की संख्या	कुओं की संख्या	टंकी	तालाब	बोरिंग	अन्य संरचना
											उत्तर	दक्षिण	पूर्व	पश्चिम								
1	2	3	4	5	6	7	8	8	9	10	11			12	13	14	15	16	17	18	19	20
469	प्रा.अ.स. 156	66			प्रा.अ.स. 156	प्रा.अ.स. 156	684	2752	0.18 ई०	—	—	—	—	—	प्रा.अ.स. 156	—	—	—	—	—	—	—
470	प्रा.अ.स. 157	66			प्रा.अ.स. 157	"	—	2725	—	—	—	—	—	—	प्रा.अ.स. 157	—	—	—	—	—	—	—
471	प्रा.अ.स. 158	66			प्रा.अ.स. 158	"	69	2799	0.19 ई०	—	—	—	—	—	प्रा.अ.स. 158	—	—	—	—	—	—	—
472	प्रा.अ.स. 159	66			प्रा.अ.स. 159	"	619	2800	0.55 ई०	—	—	—	—	—	प्रा.अ.स. 159	—	—	—	—	—	—	—
473	प्रा.अ.स. 160	66			प्रा.अ.स. 160	"	—	2678	—	—	—	—	—	—	प्रा.अ.स. 160	—	—	—	—	—	—	—
474	प्रा.अ.स. 161	66			प्रा.अ.स. 161	"	622	2680	0.11 ई०	—	—	—	—	—	प्रा.अ.स. 161	—	—	—	—	—	—	—
475	प्रा.अ.स. 162	66			प्रा.अ.स. 162	"	683	2681	0.50 ई०	—	—	—	—	—	प्रा.अ.स. 162	—	—	—	—	—	—	—
476	प्रा.अ.स. 163	66			प्रा.अ.स. 163	"	631	2682	0.74 ई०	—	—	—	—	—	प्रा.अ.स. 163	—	—	—	—	—	—	—
477	प्रा.अ.स. 164	66			प्रा.अ.स. 164	"	—	2683	—	—	—	—	—	—	प्रा.अ.स. 164	—	—	—	—	—	—	—
478	प्रा.अ.स. 165	66			प्रा.अ.स. 165	"	—	2684	—	—	—	—	—	—	प्रा.अ.स. 165	—	—	—	—	—	—	—
479	प्रा.अ.स. 166	66			प्रा.अ.स. 166	"	611	2695	0.21 ई०	—	—	—	—	—	प्रा.अ.स. 166	—	—	—	—	—	—	—
480	प्रा.अ.स. 167	66			प्रा.अ.स. 167	"	613	2696	0.08 ई०	—	—	—	—	—	प्रा.अ.स. 167	—	—	—	—	—	—	—

अंचल अधिकारी  
गन्धारिया

20/11/20



क्र.सं.	नौका	धागा संख्या	राजस्व धाना	प्रतिशत स्थान	अंचल	जिला	खाता संख्या	प्लॉट संख्या	एकका (डी0)	अर्जन की जाने वाली क्षेत्रफल (एकर)	चौहद्दी				भूमि का वर्गीकरण	खतियानी रैत का नाम	आवासीय घरों की संख्या	व्यवसायिक भवनों की संख्या	घुसों की संख्या	टंकी	तालाब	बोरिंग	अन्य संरचना
											उत्तर	दक्षिण	पूर्व	पश्चिम									
1	2	3	4	5	6	7	8	8	9	10	11	12	13	14	15	16	17	18	19	20			
481	खड़ा गमहीला	66			गमहीला	सुरमगिला खरखाना	113	2897	0.009	-	-	-	-	-	दोन दो	फरवक खुर्द/राय कापड							
482	खड़ा गमहीला	66			गमहीला	"	546	2899	0.148	-	-	-	-	-	दोन दो	हमिय राय नापड निवा-खुराई नापड							
483	खड़ा गमहीला	66			गमहीला	"	541	2900	0.218	-	-	-	-	-	11	मुसियान नापड निवा खुराई नापड							
484	खड़ा गमहीला	66			गमहीला	"	-	2901	-	-	-	-	-	-	-	कार्कनाड रवलीनाड डाला हो							
485	खड़ा गमहीला	66			गमहीला	"	546	2907	0.26	-	-	-	-	-	दोन दो	मुसिय राय नापड निवा खुराई नापड							
486	खड़ा गमहीला	66			गमहीला	"	502	2908	0.03	-	-	-	-	-	दोन दो	गहरीय नापड निवा खुराई नापड							
487	खड़ा गमहीला	66			गमहीला	"	113	2909	0.14	-	-	-	-	-	दोन दो	कार्कनाड नापड निवा खुराई नापड							
488	खड़ा गमहीला	66			गमहीला	"	113	2911	0.29	-	-	-	-	-	दोन दो	कार्कनाड नापड निवा खुराई नापड							
489	खड़ा गमहीला	66			गमहीला	"	-	2912	-	-	-	-	-	-	-	कार्कनाड रवलीनाड डाला हो							
490	खड़ा गमहीला	66			गमहीला	"	113	2914	0.12	-	-	-	-	-	दोन दो	कार्कनाड नापड निवा खुराई नापड							
491	खड़ा गमहीला	66			गमहीला	"	113	2915	0.12	-	-	-	-	-	दोन दो	कार्कनाड नापड निवा खुराई नापड							
492	खड़ा गमहीला	66			गमहीला	"	712	2865	0.73	-	-	-	-	-	दोन दो	कार्कनाड नापड निवा खुराई नापड							

अंवल



[illegible]



क्र.सं.	गाव	ग्राम संख्या	राजस्व ग्राम	पुरवठा स्थान	अंचल	जिला	बाला संख्या	वॉट संख्या	एकता (हो)	अचल को लागे वाली क्षेत्रफल (एकर)	चौकटी				भूमी का वर्गीकरण	खतियानी शेत का नाम	आवासीय घरे की संख्या	व्यवसायिक भवनों की संख्या	घुसों की संख्या	टकी	तालाब	बोरिंग	अन्य संरचना
1	2	3	4	5	6	7	8	8	9	10	उत्तर	दक्षिण	पूर्व	पश्चिम	12	13	14	15	16	17	18	19	20
505	खडा ग्रामपंचिका	66			ग्रामपंचिका	पुणे जिल्हा	1	3304	-	-	-	-	-	-	-	खडा ग्रामपंचिका							
506	खडा ग्रामपंचिका	66			ग्रामपंचिका	"	-	3306	-	-	-	-	-	-	-	"				11			11
507	खडा ग्रामपंचिका	66			ग्रामपंचिका	"	106	3332	1.61 हेक्टर	-	-	-	-	-	-	दीनदी	खुले मंडळ डी						
508	खडा ग्रामपंचिका	66			ग्रामपंचिका	"	-	3333	-	-	-	-	-	-	-	-	खडा ग्रामपंचिका	खुले मंडळ डी					
509	खडा ग्रामपंचिका	66			ग्रामपंचिका	"	106	3334	0.65	-	-	-	-	-	-	दीनदी	खुले मंडळ डी						
510	खडा ग्रामपंचिका	66			ग्रामपंचिका	"	530	3341	1.48 हेक्टर	-	-	-	-	-	-	दीनदी	खुले मंडळ डी						
511	खडा ग्रामपंचिका	66			ग्रामपंचिका	"	531	3342	0.14 हेक्टर	-	-	-	-	-	-	दीनदी	खुले मंडळ डी						
512	खडा ग्रामपंचिका	66			ग्रामपंचिका	"	539	3344	0.10 हेक्टर	-	-	-	-	-	-	दीनदी	खुले मंडळ डी						
513	खडा ग्रामपंचिका	66			ग्रामपंचिका	"	969	3396	0.16 हेक्टर	-	-	-	-	-	-	दीनदी	खुले मंडळ डी						
514	खडा ग्रामपंचिका	66			ग्रामपंचिका	"	969	3397	0.15 हेक्टर	-	-	-	-	-	-	दीनदी	खुले मंडळ डी						
515	खडा ग्रामपंचिका	66			ग्रामपंचिका	"	611	3601	0.66 हेक्टर	-	-	-	-	-	-	दीनदी	खुले मंडळ डी						
516	खडा ग्रामपंचिका	66			ग्रामपंचिका	"	969	3602	0.12 हेक्टर	-	-	-	-	-	-	दीनदी	खुले मंडळ डी						

अचल को लागे वाली क्षेत्रफल (एकर)



क्र० सं०	मौजा	थाना संख्या	राजस्व थाना	पुलिस स्टेशन	अंचल	जिला	खाता संख्या	प्लॉट संख्या	एकवा (बी०)	अर्जन को जाने वाली क्षेत्रफल (एकड़)	चौहद्दी			भूमि का वर्गीकरण	खदियानी रैवत का नाम	आवासीय घरों की संख्या	व्यवसायिक घरों की संख्या	घरों की संख्या	टंकी	तालाब	बोरिंग	अन्य संरचना
											उत्तर	दक्षिण	पूर्व	पश्चिम								
1		3	4	5	6	7	8	8	9	10	11			12	13	14	15	16	17	18	19	20
52	बजा गाँव 150	66			बजा गाँव	बजा गाँव	3303									बजा गाँव						
53	बजा गाँव 150	66			बजा गाँव	बजा गाँव	3430	3430								बजा गाँव						
54	बजा गाँव 150	66			बजा गाँव	बजा गाँव	2141															
55	बजा गाँव 150	66			बजा गाँव	बजा गाँव																

अंचल अधिकारी  
राजकुमार

अंचल अधिकारी

क्रम सं०	मौज का नाम	धाना सं०	अंचल	जिला	खता सं०	प्लॉट सं०	किस्म जमीन	रकबा (रेडिग्ड)	खतियानी श्रेयत का नाम	अभ्युक्ति
1	आनन्दपुर	62	गम्हरिया	सरायकेला- खरसावां	104	64	जोड़ा शे	0.54	अनावार सर्व साधारण	
2	"	62	गम्हरिया	सरायकेला- खरसावां	104	63	जोड़ा शे	0.61	अनावार सर्व साधारण	
3	"	62	गम्हरिया	सरायकेला- खरसावां	104	53	जोड़ा शे	0.30	अनावार सर्व साधारण	
4	"	62	गम्हरिया	सरायकेला- खरसावां	55	75	भूमन/भूमन	0.02	भूमन - दुर्गा शस पिना सन्धि- नन्द शस	
5	"	62	गम्हरिया	सरायकेला- खरसावां	55	76	जोड़ा शे	0.52	अनावार सर्व साधारण	
6	"	62	गम्हरिया	सरायकेला- खरसावां	29	50	भूमन/भूमन	0.04	भूमन सर्व साधारण	
7	"	62	गम्हरिया	सरायकेला- खरसावां	29	51	जोड़ा शे	0.04	भूमन सर्व साधारण	
8	"	62	गम्हरिया	सरायकेला- खरसावां	49	45	भूमन भूमन	0.10	भूमन सर्व साधारण	
9	"	62	गम्हरिया	सरायकेला- खरसावां	36	46	जोड़ा शे	0.26	भूमन सर्व साधारण	
10	"	62	गम्हरिया	सरायकेला- खरसावां	11	188	भूमन भूमन	0.23	भूमन सर्व साधारण	
11	"	62	गम्हरिया	सरायकेला- खरसावां	73	115	जोड़ा शे	1.00	भूमन सर्व साधारण	
12	"	62	गम्हरिया	सरायकेला- खरसावां	19	98	जोड़ा शे	0.57	भूमन सर्व साधारण	
13	"	62	गम्हरिया	सरायकेला- खरसावां	11	109	जोड़ा शे	0.42	भूमन सर्व साधारण	
14	"	62	गम्हरिया	सरायकेला- खरसावां	4	107	जोड़ा शे	0.53	भूमन सर्व साधारण	
15	"	62	गम्हरिया	सरायकेला- खरसावां	50	103	जोड़ा शे	0.67	भूमन सर्व साधारण	
16	"	62	गम्हरिया	सरायकेला- खरसावां	16	81	जोड़ा शे	0.30	भूमन सर्व साधारण	

27.06.2020  
21.5.18

अंचल

अंचल अधिकारी

गम्हरिया



क्रम सं०	मौजा का नाम	थाना सं०	अंचल	जिला	खता सं०	प्लॉट सं०	किसम जमीन	रकबा (हैक्टेयर)	खतियानी दायत का नाम	अवस्थिति
17	आनन्दपुरा	62	गम्हरिया	सरायकेला- खरसावां	81	82	गोडा रो	0.32	शिवलाल रोडा रो आभीर पिता सुहाई माभी	
18	"	62	गम्हरिया	सरायकेला- खरसावां	85	85	मन्ना/मन्ना	0.01	सुहाई माभी पिता सुहाई माभी	
19	"	62	गम्हरिया	सरायकेला- खरसावां	85	86	गोडा रो	0.03	सुहाई माभी पिता सुहाई माभी	
20	"	62	गम्हरिया	सरायकेला- खरसावां	85	87	गोडा रो	0.76	सुहाई माभी पिता सुहाई माभी	
21	"	62	गम्हरिया	सरायकेला- खरसावां	50	88	गोडा रो	0.05	सुहाई माभी पिता सुहाई माभी	
22	"	62	गम्हरिया	सरायकेला- खरसावां	50	91	गोडा रो	0.74	सुहाई माभी पिता सुहाई माभी	
23	"	62	गम्हरिया	सरायकेला- खरसावां	96	122	गोडा रो	0.62	सुहाई माभी पिता सुहाई माभी	
24	"	62	गम्हरिया	सरायकेला- खरसावां	67	125	गोडा रो	1.35	सुहाई माभी पिता सुहाई माभी	
25	"	62	गम्हरिया	सरायकेला- खरसावां	104	135	शाला	0.25	सुहाई माभी पिता सुहाई माभी	
26	"	62	गम्हरिया	सरायकेला- खरसावां	11	133	गोडा रो	0.40	सुहाई माभी पिता सुहाई माभी	
27	"	62	गम्हरिया	सरायकेला- खरसावां	67	134	गुजानी जमी	0.22	सुहाई माभी पिता सुहाई माभी	
28	"	62	गम्हरिया	सरायकेला- खरसावां	103	442	गोडा रो	0.29	सुहाई माभी पिता सुहाई माभी	
29	"	62	गम्हरिया	सरायकेला- खरसावां	103	444	गोडा रो	0.20	सुहाई माभी पिता सुहाई माभी	
30	"	62	गम्हरिया	सरायकेला- खरसावां	104	144	शाला	0.19	सुहाई माभी पिता सुहाई माभी	
31	"	62	गम्हरिया	सरायकेला- खरसावां	84	148	मन्ना/मन्ना	0.01	सुहाई माभी पिता सुहाई माभी	
32	"	62	गम्हरिया	सरायकेला- खरसावां	14	150	मन्ना/मन्ना	0.03	सुहाई माभी पिता सुहाई माभी	

27.06.2020  
25.9.20

for

अंचल अधिकारी  
गम्हरिया

क्रम सं०	मौजा का नाम	धाना सं०	अंचल	जिला	खाता सं०	प्लॉट सं०	किस्म जमीन	रकबा हेक्टेयर	खतियानी रैयत का नाम	अभ्युक्ति
33	आनन्दपुर 62	62	गम्हरिया	सरायकेला- खरसावां	19	151	मकान/मकान	0.04	मल्ल माली ई० वि० अ० व० माली	
34	"	62	गम्हरिया	सरायकेला- खरसावां	19	152	मकान/मकान	0.03	मल्ल माली ई० वि० अ० व० माली	
35	"	62	गम्हरिया	सरायकेला- खरसावां	19	153	मकान/मकान	0.04	मल्ल माली ई० वि० अ० व० माली	
36	"	62	गम्हरिया	सरायकेला- खरसावां	19	154	मल्ल माली ई० वि० अ० व० माली	1.52	मल्ल माली ई० वि० अ० व० माली	
37	"	62	गम्हरिया	सरायकेला- खरसावां	74	128	मल्ल माली ई० वि० अ० व० माली	1.81	मल्ल माली ई० वि० अ० व० माली	
38	"	62	गम्हरिया	सरायकेला- खरसावां	74	129	मल्ल माली ई० वि० अ० व० माली	0.04	मल्ल माली ई० वि० अ० व० माली	
39	"	62	गम्हरिया	सरायकेला- खरसावां	11	126	मल्ल माली ई० वि० अ० व० माली	0.14	मल्ल माली ई० वि० अ० व० माली	
40			गम्हरिया	सरायकेला- खरसावां						
41			गम्हरिया	सरायकेला- खरसावां						
42			गम्हरिया	सरायकेला- खरसावां						
43			गम्हरिया	सरायकेला- खरसावां						
44			गम्हरिया	सरायकेला- खरसावां						
45			गम्हरिया	सरायकेला- खरसावां						
			गम्हरिया	सरायकेला- खरसावां						
			गम्हरिया	सरायकेला- खरसावां						
			गम्हरिया	सरायकेला- खरसावां						

23-06-2020  
21-3-18

18/1

अंचल अधिकारी  
गम्हरिया



ક્રમ સંં	મીઠા કા નામ	થાના સંં	અંચલ	જિલા	ચાતા સંં	પ્લોટ સંં	કિસ્મ જમીન	રકબા ફુટ	જમીયાની રેયત કા નામ	અમુકિત
1	કુલ્હાણ	132	ગમ્હરિયા	સરાયકેલા- ચરસાવાં	31	92	ગોડા રો	1-10	ગંગાધા મદહો ફેંડ પિલામરના મદહો જેમ અન્ય	
2	"	132	ગમ્હરિયા	સરાયકેલા- ચરસાવાં	102	93	ગોડા મીન	2-19	અનાવાડ જિહાદ સોબાદ (અનાવાડ-સેબાદ)	
3	"	132	ગમ્હરિયા	સરાયકેલા- ચરસાવાં	31	89	" "	1-92	ગંગાધા મદહો ફેંડ પિલા મદહો જેમ અન્ય	
4	"	132	ગમ્હરિયા	સરાયકેલા- ચરસાવાં	61	83	" "	1-32	પિલાઈ મદહો પિલાદરાવન મદહો ફેંડ પિલા	
5	"	132	ગમ્હરિયા	સરાયકેલા- ચરસાવાં	102	82	કુંગરી	0-34	અનાવાડ જિહાદ સોબાદ આલિચોડ સેબાદ	
6	"	132	ગમ્હરિયા	સરાયકેલા- ચરસાવાં	66	102	ગોડા મીન	4-09	ગુડ મામી ફેંડ પિલાદરાવ મામી	
7	"	132	ગમ્હરિયા	સરાયકેલા- ચરસાવાં	66	104	દોન મીન	0-71	ગુડ મામી ફેંડ પિલાદરાવ (ગુ મામી)	
8	"	132	ગમ્હરિયા	સરાયકેલા- ચરસાવાં	93	264	ગોડા રો	3-88	રાસ જિહાદી મદહો ફેંડ પિલા મમુરા મદહો	
9	"	132	ગમ્હરિયા	સરાયકેલા- ચરસાવાં	93	272	ગોડા	3-23	રાસ જિહાદી મદહો ફેંડ પિલાદરાવ પિલાદરાવ મમુરા મદહો	
10	"	132	ગમ્હરિયા	સરાયકેલા- ચરસાવાં	105	316	રાદલા	0-67	લોક નિર્માણ વિભાગ	
11	"	132	ગમ્હરિયા	સરાયકેલા- ચરસાવાં	105	311	રાદલા	0-20	લોક નિર્માણ વિભાગ	
12	"	132	ગમ્હરિયા	સરાયકેલા- ચરસાવાં	105	312	રાદલા	0-29	લોક નિર્માણ વિભાગ	
13	"	132	ગમ્હરિયા	સરાયકેલા- ચરસાવાં	105	313	રાદલા	0-19	લોક નિર્માણ વિભાગ	
14	"	132	ગમ્હરિયા	સરાયકેલા- ચરસાવાં	102	110	ગુમાની પરી	3-73	અનાવાડ જિહાદ સોબાદ (અનાવાડ-સેબાદ)	
15	"	132	ગમ્હરિયા	સરાયકેલા- ચરસાવાં	93	262	દોન મીન	1-51	રાસ જિહાદી મદહો ફેંડ પિલા મમુરા મદહો	
16	"	132	ગમ્હરિયા	સરાયકેલા- ચરસાવાં	92	250	દોન રો	0-52	રાસ જિહાદી મદહો ફેંડ પિલા પિલાદરાવ મમુરા મદહો	

સરનામું  
27-06-2020  
સરનામું

101

અંચલ અધિકારી  
ગમ્હરિયા

क्रम सं०	मौजा का नाम	शाना सं०	अंचल	जिला	खता सं०	प्लॉट सं०	किरम जमीन	रकबा एकड़	खतियानी रैयत का नाम	अभ्युक्ति
17	कृष्णापुरा	132	गम्हरिया	सरायकेला- खरसावां	93	260	रोन दो	1.96	राबन्दास छिहरी भइ हो पिरा कपुरा भइ हो	
18	"	132	गम्हरिया	सरायकेला- खरसावां	93	274	गोडा दो	0.84	राबन्दास कपुरा भइ हो पिरा कपुरा भइ हो	
19	"	132	गम्हरिया	सरायकेला- खरसावां	32	238	रोन दो	0.66	गुरा भइ हो पिरा दुनु भइ हो	
20	"	132	गम्हरिया	सरायकेला- खरसावां	59	237	रोन दो	0.33	निराई भइ हो पिरा दशरथ भइ हो	
21	"	132	गम्हरिया	सरायकेला- खरसावां	102	134	पुतली भइ हो	4.53	अनाबाद छिहरी भइ हो (भू. वि. 1905-1906)	
22	"	132	गम्हरिया	सरायकेला- खरसावां	102	253	पुतली भइ हो	1.53	अनाबाद छिहरी भइ हो (भू. वि. 1905-1906)	
23	"	132	गम्हरिया	सरायकेला- खरसावां	102	240	अनाबाद	0.24	अनाबाद छिहरी भइ हो (भू. वि. 1905-1906)	
24	"	132	गम्हरिया	सरायकेला- खरसावां	31	115	रोन दो	1.24	गंगा ल भइ हो ई. म. 12 पिरा जयदेव भइ हो	
25	"	132	गम्हरिया	सरायकेला- खरसावां	102	129	गोडा दो	0.17	अनाबाद छिहरी भइ हो (भू. वि. 1905-1906)	
26	"	132	गम्हरिया	सरायकेला- खरसावां	60	119	रोन दो	1.78	निराई भइ हो पिरा दशरथ भइ हो	
27	"	132	गम्हरिया	सरायकेला- खरसावां	5	142	रोन दो	0.92	अनन्त भइ हो पिरा नरव भइ हो	
28	"	132	गम्हरिया	सरायकेला- खरसावां	102	146	पुतली भइ हो	2.60	अनाबाद छिहरी भइ हो (भू. वि. 1905-1906)	
29	"	132	गम्हरिया	सरायकेला- खरसावां	38	145	रोन दो	2.60	नरव भइ हो पिरा निराई भइ हो	
30	"	132	गम्हरिया	सरायकेला- खरसावां	5	151	रोन दो	0.22	अनन्त भइ हो पिरा नरव भइ हो	
31	"	132	गम्हरिया	सरायकेला- खरसावां	102	172	गोडा	1.20	अनाबाद छिहरी भइ हो (भू. वि. 1905-1906)	
32	"	132	गम्हरिया	सरायकेला- खरसावां	90	164	रोन दो	1.57	रुद्र भइ हो पिरा रिरय भइ हो	

27.06.2020  
25.0.0.0.

पिप

अंचल

अधिकारी  
गम्हरिया



क्रम सं०	मौजा का नाम	धाना सं०	अंचल	जिला	खाला सं०	प्लॉट सं०	किस्म जमीन	रकबा ई०अ०	खतियानी श्रेय का नाम	अभ्युक्ति
33	कुहवा/पुल	132	गमहरिया	सरायकेला- खरसावां	92	294	देन रो	0.19	शरणा जीव रक्षण अहरो पिना- मजुरा अहरो	
34	"	132	गमहरिया	सरायकेला- खरसावां	4	295	देन रो	0.31	अननर अहरो पिना नरवर अहरो	
35	"	132	गमहरिया	सरायकेला- खरसावां	82	297	जोडा रो	0.94	भरेजवर अहरो पिना रोही अहरो	
36	"	132	गमहरिया	सरायकेला- खरसावां	102	298	पुशानी अही	0.62	अनावाड बिहाल पिना (अनावाड सांकर)	
37	"	132	गमहरिया	सरायकेला- खरसावां	82	299	जोडा रो	0.81	भरेजवर अहरो पिना रोही अहरो	
38	"	132	गमहरिया	सरायकेला- खरसावां	57	370	" "	0.23	पिनाई अहरो पिना हराधन अहरो	
39	"	132	गमहरिया	सरायकेला- खरसावां	33	371	" "	0.59	पान अहरो पिना धनु अहरो	
40	"	132	गमहरिया	सरायकेला- खरसावां	33	372	देन तीन	0.78	पान अहरो पिना धनु अहरो	
41	"	132	गमहरिया	सरायकेला- खरसावां	94	350	" "	4.80	रिप अहरो पिना काली नरा अहरो पिन अन्म	
42	"	132	गमहरिया	सरायकेला- खरसावां	95	334	" "	0.34	रिप अहरो पिना काली नरा अहरो पिन अन्म	
43	"	132	गमहरिया	सरायकेला- खरसावां	102	377	पुशानी अही	0.33	अनावाड बिहाल पिना (अनावाड सांकर)	
44	"	132	गमहरिया	सरायकेला- खरसावां	102	512	" "	1.70	अनावाड बिहाल पिना (अनावाड सांकर)	
45	"	132	गमहरिया	सरायकेला- खरसावां	102	469	बाँध	0.31	अनावाड बिहाल पिना (अनावाड सांकर)	
46	"	132	गमहरिया	सरायकेला- खरसावां	32	525	जोडा रो	0.18	पान अहरो पिना धनु अहरो	
47	"	132	गमहरिया	सरायकेला- खरसावां	102	526	पुशानी अही	0.14	अनावाड बिहाल पिना (अनावाड सांकर)	
48	"	132	गमहरिया	सरायकेला- खरसावां	92	460	जोडा रो	0.46	पान अहरो पिना धनु अहरो पिन अन्म	

Atmankh  
27.06.2020  
श्री. ज. प. म.

पुनः

अंचल अधिकारी  
गमहरिया

ક્રમ સંં	મૌજા કા નામ	થાના સંં	ઝંચલ	જિલા	ચાતા સંં	પ્લોટ સંં	કિસ્મ જમીન	રકવા ફુ.ફુ.	જાગિયાની રેચલ કા નામ	અમુકિત
49	ઠેલજાપુલ	132	ગમ્હરિયા	સરાયકેલા- ચરસાવાં	15	461	ગોડા રો	0.21	મુ. ઠેલજાપુલ રોડના પાસે બેગાવ અરો	
50	"	132	ગમ્હરિયા	સરાયકેલા- ચરસાવાં	9	462	"	0.20	333 હાલના દેખાતા પિલા અરો	
51	"	132	ગમ્હરિયા	સરાયકેલા- ચરસાવાં	1	455	"	0.33	ઝેરવ અરો પિલાનારવા અરો	
52	"	132	ગમ્હરિયા	સરાયકેલા- ચરસાવાં	81	456	"	0.36	મહેબબ અરો પિલાનોદી અરો	
53	"	132	ગમ્હરિયા	સરાયકેલા- ચરસાવાં	57	457	"	0.37	નિનાદે અરો પિલા દેખાત અરો	
54	"	132	ગમ્હરિયા	સરાયકેલા- ચરસાવાં	102	449	ગુરબી અરો	1.04	અનાબાદ કિહાર સરખા (બાર રવરડ સરખા)	
55	"	132	ગમ્હરિયા	સરાયકેલા- ચરસાવાં	86	453	ગોડા રો	0.44	મહેબબ અરો પિલા રામ મન્ડર અરો	
56	"	132	ગમ્હરિયા	સરાયકેલા- ચરસાવાં	72	442	ગોડા રો	0.77	જુ. મોદન સરાયની પિલા અરો	
57	"	132	ગમ્હરિયા	સરાયકેલા- ચરસાવાં	2	549	ગોડા રો	0.56	ઝેરવ અરો પિલા નરવા અરો	
58	"	132	ગમ્હરિયા	સરાયકેલા- ચરસાવાં	28	626	"	0.28	ગોડા અરો પિલા પુની અરો	
59	"	132	ગમ્હરિયા	સરાયકેલા- ચરસાવાં	52	624	"	0.60	દેખા દીન જન્ડુ મરો પિલા અરો	
60	"	132	ગમ્હરિયા	સરાયકેલા- ચરસાવાં	82	622	"	0.31	મહેબબ અરો પિલા રોદી મરો	
61	"	132	ગમ્હરિયા	સરાયકેલા- ચરસાવાં	52	623	"	0.31	દેખા બારો-તમ અરો પિલા અરો	
62	"	132	ગમ્હરિયા	સરાયકેલા- ચરસાવાં	52	621	"	0.42	દેખા દનારન મરો પિલા અરો	
63	"	132	ગમ્હરિયા	સરાયકેલા- ચરસાવાં	2	627	ગોડા રો	4.35	ઝેરવ અરો પિલા નરવા અરો	
64	"	132	ગમ્હરિયા	સરાયકેલા- ચરસાવાં	41	628	ગોડા રો	0.33	ફુડ હાદ પિલા મિનુ હાદ	

27.06.2020  
શ્રી. સ. ધ.

10/1

અંચલ અધિકારી  
ગમ્હરિયા



ક્રમ સંં	મૌજા કા નામ	થાના સંં	અંચલ	જિલા	ચાતા સંં	પ્લોટ સંં	કિસ્મ જમીન	રકબ ફુટ	ચાલિયાની રેલત કા નામ	અમુકિત
65	કુલ્લાપુલ	132	ગમ્હરિયા	સરાયકેલા- ચરસાવાં	41	630	રોન ડીન	1-47	હાદી મહેલ પિત્રા મિતુ હાદી	
66	"	132	ગમ્હરિયા	સરાયકેલા- ચરસાવાં	52	632	" "	0-64	હાદી-ડીંગલ-સુમરો પિત્રા મહેલ મહેલો	
67	"	132	ગમ્હરિયા	સરાયકેલા- ચરસાવાં	2	639	રોન રો	1-75	અરેલ્ય મહેલો પિત્રા નરબા મહેલો	
68	"	132	ગમ્હરિયા	સરાયકેલા- ચરસાવાં	1	640	" "	0-71	અરેલ્ય મહેલો પિત્રા નરબા મહેલો	
69	"	132	ગમ્હરિયા	સરાયકેલા- ચરસાવાં	1	643	" "	2-11	અરેલ્ય મહેલો પિત્રા નરબા મહેલો	
70	"	132	ગમ્હરિયા	સરાયકેલા- ચરસાવાં	102	604	દોગરી	1-02	અનાબાર ફોટા ભાવલ (અનાબાર ભાવલ)	
71	"	132	ગમ્હરિયા	સરાયકેલા- ચરસાવાં	2	602	રોન રો	0-56	અરેલ્ય મહેલો પિત્રા નરબા મહેલો	
72	"	132	ગમ્હરિયા	સરાયકેલા- ચરસાવાં	101	580	પુરાની ખરી	2-04	બન વિભાગ	
73	"	132	ગમ્હરિયા	સરાયકેલા- ચરસાવાં	85	560	રોન રો	0-54	મહેલ મહેલો પિત્રા રોડી મહેલો રોડ	
74	"	132	ગમ્હરિયા	સરાયકેલા- ચરસાવાં	103	559	કુશની ખરી	1-36	અનાબાર સર્વ ભાવલ	
75	"	132	ગમ્હરિયા	સરાયકેલા- ચરસાવાં	82	427	ગોડા રો	0-48	મહેલ મહેલો પિત્રા રોડી મહેલો	
76	"	132	ગમ્હરિયા	સરાયકેલા- ચરસાવાં	103	424	" "	0-30	અનાબાર સર્વ ભાવલ	
77	"	132	ગમ્હરિયા	સરાયકેલા- ચરસાવાં	34	404	" "	0-15	પાન કમો પિત્રા મંગડા કમો	
78	"	132	ગમ્હરિયા	સરાયકેલા- ચરસાવાં	33	393	" "	0-35	પાન મહેલો પિત્રા દાનુ મહેલો	
79	"	132	ગમ્હરિયા	સરાયકેલા- ચરસાવાં	94	401	" "	0-75	પિત્રા મહેલો પિત્રા કામી પાલ મહેલો પાન અનુ	
80	"	132	ગમ્હરિયા	સરાયકેલા- ચરસાવાં	102	411	" "	0-24	અનાબાર ફોટા ભાવલ (અનાબાર ભાવલ)	

Assmt  
27.06.2020  
સ.ક.પ.

સ

Q

અંચલ અધિકારી  
ગમ્હરિયા

क्रम सं०	मौजा का नाम	धाना सं०	अवल	जिला	खाला सं०	प्लॉट सं०	किसम जमीन	रकबा रुकड़	खतियानी रैयत का नाम	अभ्युक्ति
81	पुष्कामुल	132	गम्हरिया	सरायकेला- खरसावां	33	394	मजान/भरन	0.08	नान भरो पिना एन भरो	
82	"	132	गम्हरिया	सरायकेला- खरसावां	57	391	मजान/भरन	0.14	निनाई भरो पिना हराधन भरो	
83	"	132	गम्हरिया	सरायकेला- खरसावां	84	561	दोन दो	0.07	भरो भरो पिना भरो भरो भरो	
84	"	132	गम्हरिया	सरायकेला- खरसावां	69	187	दोन चीन	1.38	जनमानी जीइइं पिना मजान जीइइं अन्म	
85	"	132	गम्हरिया	सरायकेला- खरसावां	12	185	दोन दो	0.31	म-रुई भरो पिना अरन भरो	
86	"	132	गम्हरिया	सरायकेला- खरसावां	20	175	मोइ दो	1.95	राम करन अन्मानी इं पिना अन्म अन्म अन्म	
87	"	132	गम्हरिया	सरायकेला- खरसावां	1	188	दोन एन्	0.86	अन्म भरो पिना नरन भरो	
88	"	132	गम्हरिया	सरायकेला- खरसावां	4	211	दोन चीन	0.25	अन्म भरो पिना नरन भरो	
89	"	132	गम्हरिया	सरायकेला- खरसावां	1	210	दोन चीन	0.74	अन्म भरो पिना नरन भरो	
90	"	132	गम्हरिया	सरायकेला- खरसावां	102	221	पुसली भरो	0.21	अन्म भरो पिना नरन भरो	
91	"	132	गम्हरिया	सरायकेला- खरसावां	82	222	मोइ चीन	0.27	भरो भरो पिना नरन भरो	
92	"	132	गम्हरिया	सरायकेला- खरसावां	82	231	दोन दो	0.14	भरो भरो पिना नरन भरो	
93	"	132	गम्हरिया	सरायकेला- खरसावां	12	183	दोन दो	0.61	मनाई भरो पिना नरन भरो	
			गम्हरिया	सरायकेला- खरसावां						
			गम्हरिया	सरायकेला- खरसावां						
			गम्हरिया	सरायकेला- खरसावां						

27.06.2020

for

Q

अवल अधिकारी  
गम्हरिया



सं०	भावा का नाम	सं०	अवल	जिला	खाना सं०	प्लॉट सं०	किरम जमीन	रकबा	खसियानी रैयत का नाम	अनुयुक्ति
1	कुसुपटिंगा	130	गम्हरिया	सरायकेला- खरसावां	81	11	पट्टाट्टुगरी	9.22	अनावार बिदेय भूभाग	①
2	"	130	गम्हरिया	सरायकेला- खरसावां	14	13	गोडा रो	0.62	पिनीवासे भूभाग पिनाडु भूभाग	
3	"	130	गम्हरिया	सरायकेला- खरसावां	26	18	गोडा रो नई पट्टी	0.40	गम्हरिया, गम्हरिया भूभाग पिनाडु भूभाग	
4	"	130	गम्हरिया	सरायकेला- खरसावां	5	14	गोडा रो	0.51	गम्हरिया भूभाग अनावार भूभाग	
5	"	130	गम्हरिया	सरायकेला- खरसावां	5	16	भूमिगत	0.02	पट्टाट्टुगरी	
6	"	130	गम्हरिया	सरायकेला- खरसावां	—	15	—	—	—	गम्हरिया अनुपलब्ध
7	"	130	गम्हरिया	सरायकेला- खरसावां	—	722	—	—	—	गम्हरिया अनुपलब्ध
8	"	130	गम्हरिया	सरायकेला- खरसावां	—	144	—	—	—	गम्हरिया अनुपलब्ध
9	"	130	गम्हरिया	सरायकेला- खरसावां	—	158	—	—	—	गम्हरिया अनुपलब्ध
10	"	130	गम्हरिया	सरायकेला- खरसावां	81	159	पुशानी पट्टी	0.09	अनावार बिदेय भूभाग	
11	"	130	गम्हरिया	सरायकेला- खरसावां	81	160	पुशानी पट्टी	0.19	अनावार बिदेय भूभाग	
12	"	130	गम्हरिया	सरायकेला- खरसावां	81	524	पुशानी पट्टी	0.26	अनावार बिदेय भूभाग	
13	"	130	गम्हरिया	सरायकेला- खरसावां	81	215	पुशानी पट्टी	0.40	अनावार बिदेय भूभाग	
14	"	130	गम्हरिया	सरायकेला- खरसावां	81	115	पुशानी पट्टी	0.48	अनावार बिदेय भूभाग	
15	"	130	गम्हरिया	सरायकेला- खरसावां	81	403	पुशानी पट्टी	2.05	अनावार बिदेय भूभाग	
16	"	130	गम्हरिया	सरायकेला- खरसावां	81	366	भूमिगत	0.02	अनावार बिदेय भूभाग	

24.06.2020  
24.06.2020  
24.06.2020

अंचल अधिकारी  
गम्हरिया

सं०	भावा का नाम	सं०	अवल	जिला	खता सं०	प्लॉट सं०	किस्म जमीन	रकबा (वर्ग मी.)	खतियानी रैयत का नाम	अवधि
17	अख्तरांग	130	गम्हरिया	सरायकेला- खरसावां	81	369	पुशनी पत्नी	0.07	अमादाज बिहल भूमण	(2)
18	"	130	गम्हरिया	सरायकेला- खरसावां	81	280	गोडा दे	0.40	अमादाज बिहल भूमण	
19	"	130	गम्हरिया	सरायकेला- खरसावां	81	281	गोडा दे	0.07	अमादाज बिहल भूमण	
20	"	130	गम्हरिया	सरायकेला- खरसावां	81	521	पट्टा	3.88	अमादाज बिहल भूमण	
21	"	130	गम्हरिया	सरायकेला- खरसावां	81	643	दीन लीन	0.63	अमादाज बिहल भूमण	
22	"	130	गम्हरिया	सरायकेला- खरसावां	81	310	गोडा दे	0.21	अमादाज बिहल भूमण	
23	"	130	गम्हरिया	सरायकेला- खरसावां	81	312	पुशनी पत्नी	0.26	अमादाज बिहल भूमण	
24	"	130	गम्हरिया	सरायकेला- खरसावां	—	640	—	—	—	बोलीयान अनुपलब्ध
25	"	130	गम्हरिया	सरायकेला- खरसावां	81	647	पुशनी पत्नी	0.55	अमादाज बिहल भूमण	
26	"	130	गम्हरिया	सरायकेला- खरसावां	—	634	—	—	—	बोलीयान अनुपलब्ध
27	"	130	गम्हरिया	सरायकेला- खरसावां	—	650	—	—	—	बोलीयान अनुपलब्ध
28	"	130	गम्हरिया	सरायकेला- खरसावां	—	646	—	—	—	बोलीयान अनुपलब्ध
29	"	130	गम्हरिया	सरायकेला- खरसावां	81	503	पुशनी पत्नी	3.22	अमादाज बिहल भूमण	
30	"	130	गम्हरिया	सरायकेला- खरसावां	—	504	—	—	—	बोलीयान अनुपलब्ध
31	"	130	गम्हरिया	सरायकेला- खरसावां	81	645	पुशनी पत्नी	4.60	अमादाज बिहल भूमण	
32	"	130	गम्हरिया	सरायकेला- खरसावां	81	681	गोडा दे	0.41	अमादाज बिहल भूमण	

29.06.2020  
AT.3.1m

अवल

अधिकारी  
गम्हरिया



सं०	गाजा का नाम	सं०	अवत	जिला	खाता सं०	प्लॉट सं०	किस्म जमीन	एकड़	खतियानी रैयत का नाम	अभ्युक्ति
33	खुल्लुदांसा	130	गम्हरिया	सरायकेला- खरसावां	—	682	—	—	—	
34	"	130	गम्हरिया	सरायकेला- खरसावां	81	679	फु० पर्सी	3.57	अनावार बिहारी लाल	
35	"	130	गम्हरिया	सरायकेला- खरसावां	—	678	—	—	—	
36	"	130	गम्हरिया	सरायकेला- खरसावां	—	677	—	—	—	
37	"	130	गम्हरिया	सरायकेला- खरसावां	—	676	—	—	—	
38	"	130	गम्हरिया	सरायकेला- खरसावां	—	684	—	—	—	खतियान अनुपलब्ध
39	"	130	गम्हरिया	सरायकेला- खरसावां	81	686	नामाब	0.87	अनावार बिहारी लाल	
40	"	130	गम्हरिया	सरायकेला- खरसावां	81	687	फिरोज	0.25	अनावार बिहारी लाल	
41	"	130	गम्हरिया	सरायकेला- खरसावां	—	638	—	—	—	
42	"	130	गम्हरिया	सरायकेला- खरसावां	—	639	—	—	—	
43	"	130	गम्हरिया	सरायकेला- खरसावां	—	644	—	—	—	खतियान अनुपलब्ध
44	"	130	गम्हरिया	सरायकेला- खरसावां	14	634	शेन दो	1.40	चिनीकास लाल (पिता दुलाल लाल)	
45	"	130	गम्हरिया	सरायकेला- खरसावां	—	630	—	—	—	
46	"	130	गम्हरिया	सरायकेला- खरसावां	—	631	—	—	—	
47	"	130	गम्हरिया	सरायकेला- खरसावां	—	632	—	—	—	
48	"	130	गम्हरिया	सरायकेला- खरसावां	—	629	—	—	—	खतियान अनुपलब्ध

अभ्युक्ति  
29.06.2020  
25.3.16

अवत

अधिकारी  
गम्हरिया

सं०	भावा का नाम	सं०	अंचल	जिला	खाता सं०	प्लॉट सं०	किस्म जमीन	रकबा ई	खतियानी रैयत का नाम	अव्यक्ति
49	अमृतसिंह	130	गमहरिया	सरायकेला- खरसावां	—	705-	—	—	—	खतियान अनुपलब्ध
50	"	130	गमहरिया	सरायकेला- खरसावां	48	614	देन दो	0.36	रसमय सिंह राजकिशोर सिंह पिता और दिवंगत साहू	
51	"	130	गमहरिया	सरायकेला- खरसावां	—	615-	—	—	—	
52	"	130	गमहरिया	सरायकेला- खरसावां	—	610	—	—	—	
53	"	130	गमहरिया	सरायकेला- खरसावां	—	609	—	—	—	
54	"	130	गमहरिया	सरायकेला- खरसावां	—	607	—	—	—	
55	"	130	गमहरिया	सरायकेला- खरसावां	—	608	—	—	—	
56	"	130	गमहरिया	सरायकेला- खरसावां	81	606	पुत्रानी पारी	0.23	अनापार दिवंगत साहू	खतियान अनुपलब्ध
57	"	130	गमहरिया	सरायकेला- खरसावां	—	604	—	—	—	
58	"	130	गमहरिया	सरायकेला- खरसावां	—	603	—	—	—	
59	"	130	गमहरिया	सरायकेला- खरसावां	—	600	—	—	—	
60	"	130	गमहरिया	सरायकेला- खरसावां	—	601	—	—	—	
61	"	130	गमहरिया	सरायकेला- खरसावां	—	602	—	—	—	
62	"	130	गमहरिया	सरायकेला- खरसावां	—	598	—	—	—	
63	"	130	गमहरिया	सरायकेला- खरसावां	81	735	पुत्रानी पारी	6.86	अनापार दिवंगत साहू	खतियान अनुपलब्ध
64	"	130	गमहरिया	सरायकेला- खरसावां	—	724	—	—	—	

अमृतसिंह  
29.06.2020  
पं. 3. 10.

पं.

अंचल अधिकारी  
गमहरिया

(4)

अव्यक्ति

खतियान अनुपलब्ध

खतियान अनुपलब्ध

खतियान अनुपलब्ध

खतियान अनुपलब्ध

खतियान अनुपलब्ध



सं०	भाषा का नाम	सं०	अवल	जिला	खाता सं०	फ्लॉट सं०	किस्म जमीन	एकड़	खतियानी श्रेयत का नाम	अभ्युक्ति
65	अलुपरांसा	130	गम्हरिया	सरायकेला- खरसावां	—	690	—	—	—	—
66	"	130	गम्हरिया	सरायकेला- खरसावां	—	536	—	—	—	—
67	"	130	गम्हरिया	सरायकेला- खरसावां	—	599	—	—	—	—
68	"	130	गम्हरिया	सरायकेला- खरसावां	—	596	—	—	—	—
69	"	130	गम्हरिया	सरायकेला- खरसावां	—	599	—	—	—	—
70	"	130	गम्हरिया	सरायकेला- खरसावां	—	595	—	—	—	—
71	"	130	गम्हरिया	सरायकेला- खरसावां	81	737	गुं पत्नी	1.35	अनाबाद बिहार एलएल	—
72	"	130	गम्हरिया	सरायकेला- खरसावां	—	738	—	—	—	खतियान अनुपलब्ध
73	"	130	गम्हरिया	सरायकेला- खरसावां	81	533	गुं पत्नी	5.25	अनाबाद बिहार एलएल	—
74	"	130	गम्हरिया	सरायकेला- खरसावां	—	741	—	—	—	खतियान अनुपलब्ध
75	"	130	गम्हरिया	सरायकेला- खरसावां	81	742	गोड़ाई	0.60	अनाबाद बिहार एलएल	—
76	"	130	गम्हरिया	सरायकेला- खरसावां	—	587	—	—	—	खतियान अनुपलब्ध
77	"	130	गम्हरिया	सरायकेला- खरसावां	81	588	—	1.04	अनाबाद बिहार एलएल	—
78	"	130	गम्हरिया	सरायकेला- खरसावां	—	575	—	—	—	खतियान अनुपलब्ध
79	"	130	गम्हरिया	सरायकेला- खरसावां	81	547	गोड़ाई	2.48	अनाबाद बिहार एलएल	—
80	"	130	गम्हरिया	सरायकेला- खरसावां	81	545	गुं पत्नी	1.30	अनाबाद बिहार एलएल	—

Assessment  
29.06.2020  
21.3.19

Dee

अधिकारी  
अवल गम्हरिया

खतियान उपलब्ध नहीं है







क्र० सं०	नौवा	धाना सं०	अंचल	जिला	खेता सं०	प्लॉट सं०	किस्म जमीन	रकबा	खतिरानी रैफल का नाम	अनुवृत्ति
16	बी.पी.एस.एस.	135	ठाकुरी	बाराबंकी जिला- बाराबंकी	41	275	मकान	0.08 ए	ठाकुर माली पिता मो.वा. माली	
17	"	"	"	"	47	245	मकान	0.07 ए	मुरमान बिलो ओमबार्डन पति वीरमाल माली	
18	"	"	"	"	"	394	बोहाड़ी बड़े पल्ली	0.89 ए	"	
19	"	"	"	"	48	396	बोनली	0.93 ए	"	
20	"	"	"	"	55	369	बोनली	0.44 ए	बिसुमली पिता बांकर माली	
21	"	"	"	"	57	151	बोनली	2.68 ए	विश्वेश्वर दास गुप्ता पिता अधिकारी चरण दास अज्ञा	
22	"	"	"	"	1	152	बोनली नईपल्ली	0.54 ए	"	
23	"	"	"	"	"	282	बोनली	0.22 ए	"	
24	"	"	"	"	"	285	अजय	0.06 ए	"	
25	"	"	"	"	1	285	बोनली बर्फ पल्ली	2.10 ए	"	
26	"	"	"	"	65	246	मकान	0.14 ए	बुधाराज माली पिता आनंद माली	
27	"	"	"	"	66	540	मकान बरवा	0.16 ए	अजय माली पिता पिरेली माली	
28	"	"	"	"	"	546	मकान बरवा	0.15 ए	"	
29	"	"	"	"	"	547	मकान बरवा	0.16 ए	"	
30	"	"	"	"	1	548	"	0.10 ए	"	

1/2

पि

अंचल अधिकारी  
गढ़िया



क्र. सं०	नौका	थाना सं०	अंचल	जिला	खारता सं०	पर्यट सं०	किस्म जमीन	रकबा	खेतिपासी क्षेत्र का नाम	उपयुक्ति
81	दीर्घादीप	135	दादर	सांगली- रायगड	66	290	जोराई	0.50 ए	अमाता आरवी ई० पिना पिस्ताई आरवी	
38	"	"	"	"	69	291	जोराई	0.25 ए	मु०-51 आरवी ई० पिना आरवी आरवी	
33	"	"	"	"	"	415	जोराई	0.12 ए	"	
34	"	"	"	"	57	148	जोराई	2.84 ए	पिस्ताई दादर मुस्ता पिना आरवी आरवी दादर मुस्ता	
35	"	"	"	"	71	294	जोराई	0.62 ए	मुस्ता आरवी पिना आरवी आरवी	
36	"	"	"	"	75	238	मुस्ता	0.20 ए	आरवी आरवी पिना आरवी आरवी	
37	"	"	"	"	81	331	पेनली	0.29 ए	मुस्ता आरवी पिना - दादर आरवी	
38	"	"	"	"	92	311	पेनली	0.02 ए	मुस्ता आरवी पिना मुस्ता आरवी	
39	"	"	"	"	97	276	मुस्ता	0.10 ए	मुस्ता आरवी पिना आरवी आरवी	
40	"	"	"	"	99	239	मुस्ता	0.07 ए	मुस्ता आरवी ई० पिना मुस्ता आरवी	
41	"	"	"	"	"	240	जोराई	0.65 ए	"	
42	"	"	"	"	102	299	मुस्ता/पेनली	0.25 ए	मुस्ता आरवी पिना जोराई आरवी	
43	"	"	"	"	107	296	जोराई	0.61 ए	मुस्ता आरवी ई० पिना मुस्ता आरवी	
44	"	"	"	"	"	286	जोराई	0.45 ए	"	
45	"	"	"	"	"	322	जोराई	0.34 ए	"	

अंचल अधिकारी  
गवर्णर  
अंचल  
गवर्णर

क्र. सं०	मौला	थाना सं०	अंचल	जिला	आता सं०	दर्जेट सं०	विस्म जमीन	रकबा	खतियानी रैयत का नाम	अभ्युक्ति
46	सिमलपुरा	135	उन्नाव	खानगवाली- खमरवा	107	323	जोडा दे	0.30 ए०	हजारी मरौई देर फिला कुड मरौ	
47	"	"	"	"	"	431	दीन लीज	0.32 ए०	"	"
48	"	"	"	"	"	434	दीन लीज	0.42 ए०	"	"
49	"	"	"	"	"	435	दीन लीज	0.42 ए०	"	"
50	"	"	"	"	"	488	दीन लीज	0.72 ए०	"	"
51	"	"	"	"	"	430	दीन लीज	0.40 ए०	हजारी मरौई देर फिला कुड मरौ	
52	"	"	"	"	"	423	"	2.36 ए०	"	"
53	"	"	"	"	"	426	"	2.42 ए०	"	"
54	"	"	"	"	"	416	"	0.54 ए०	"	"
55	"	"	"	"	"	437	दीन लीज	1.46 ए०	"	"
56	"	"	"	"	108	492	दीन लीज	0.30 ए०	हजारी मरौई देर फिला कुड मरौ	
57	"	"	"	"	114	368	दीन लीज	0.68 ए०	अनावाट मरौई देर फिला	
58	"	"	"	"	"	324	जोडा दे	0.10 ए०	"	"
59	"	"	"	"	"	326	जोडा दे	0.28 ए०	"	"
60	"	"	"	"	"	393	जोडा दे	0.24 ए०	"	"

  
  
  
 अंचल-अधिकारी  
 गढ़िया



क्र. सं०	मौज	खाना सं०	अवत	दिना	खाना सं०	वॉल्ट सं०	किरम जमीन	रकबा	खतियानी रयत का नाम	अवयक्ति
61	सुनारगुडा	135	अवत	सुनारगुडा अवत	114	279	सुनारगुडा	0.10 ए०	अंगारक अंगारगुडा वरुवा	
62	"	"	"	"	99	293	गिडिदाई	0.98 ए०	बिआर आरबी के पिता हुन्दा आरबी	
1	सुआ	136	अवत	सुआगुडा अवत	27	815	अवत	0.05 ए०	नाने आरबी पिता असा आरबी बरल सुका आरबी	
2	"	"	"	"	"	816	गिडा दीन	0.25 ए०	"	
3	"	"	"	"	59	550	गिडा दीन	0.30 ए०	मंडल आरबी पिता किडुग आरबी	
4	"	"	"	"	75	817	अवत	0.02 ए०	अवत आरबी पिता बरल आरबी	
5	"	"	"	"	"	818	सुआगुडा	1.31 ए०	अवत आरबी पिता बरल आरबी	
6	"	"	"	"	81	809	दीन दीन	0.75 ए०	हुन्दा आरबी पिता असा आरबी	
7	"	"	"	"	"	810	दीन दीन	0.58 ए०	"	
8	"	"	"	"	92	821	सुआगुडा	5.44 ए०	अंगारक अंगारगुडा वरुवा	
9	"	"	"	"	836		-	-	अवत आरबी पिता बरल आरबी	
10	"	"	"	"	839		-	-	अवत आरबी पिता बरल आरबी	
-	-	-	-	-	-	-	-	-	-	

अंगारक अंगारगुडा वरुवा  
अवत आरबी पिता बरल  
आरबी

क्र० सं०	मौजा	प्रान्त सं०	अंचल	जिला	खाला सं०	प्लॉट सं०	किस्म जमीन	रकबा	खतियानी श्रेयात का नाम	अभ्युक्ति
1	पारसीपुर	133	अठहरिया	बलसोरी- खजुरको	30	281	ठोडा की	0.64 ए	अम नाम सुदनी पिना नवनिग अहिल	
2	"	"	"	"	121	40	किंजाल खाखू	2.01 ए	बन विमडा अठहरिया खजुरको	
3	"	"	"	"	123	43	खादना	0.16 ए	अमनाबाद खर्क अठहरिया अठहरिया खजुरको	
4	—	—	—	—	—	—	—	—	—	—
—	—	—	—	—	—	—	—	—	—	—
1	कादीडीह	123	अठहरिया	बलसोरी- खजुरको	6	278	पुलानीपानी	1.50 ए	काला नाम ठोडा की पिना नवनिग अठहरिया	
2	"	"	"	"	30	262	दीन नीच	0.46 ए	पति ठोडा की 1/2 पिना पिना ठोडा की	
3	"	"	"	"	31	161	दीन एका	0.14 ए	पुलानीपानी 1/2 पिना पति ठोडा की 1/2 पिना	
4	"	"	"	"	89	324	पुलानीपानी	6.00 ए	अमनाबाद अठहरिया खजुरको	

अंचल अधिकारी  
अठहरिया

अठहरिया खजुरको



[illegible]

[illegible]



क्र.सं.	भागा का नाम	सं०	अंचल	जिला	खता सं०	प्लॉट सं०	किस्म जमीन	दिनांक	खतियानी रैयत का नाम	अभ्युक्ति
1		128	गम्हरिया	सरायकेला- खरसावां		127				
2			गम्हरिया	सरायकेला- खरसावां		112				
3			गम्हरिया	सरायकेला- खरसावां		128				
4			गम्हरिया	सरायकेला- खरसावां	308	129	फुलमी पट्टी	0-20	अनापराध बिंदु (अनापराध)	
5			गम्हरिया	सरायकेला- खरसावां		132				
6		8	गम्हरिया	सरायकेला- खरसावां		134				
7		12	गम्हरिया	सरायकेला- खरसावां		135				
8			गम्हरिया	सरायकेला- खरसावां		137				
9			गम्हरिया	सरायकेला- खरसावां		138				
10			गम्हरिया	सरायकेला- खरसावां		139				
11			गम्हरिया	सरायकेला- खरसावां		141				
12		8	गम्हरिया	सरायकेला- खरसावां		103				
13			गम्हरिया	सरायकेला- खरसावां		471				
14			गम्हरिया	सरायकेला- खरसावां		463				
15			गम्हरिया	सरायकेला- खरसावां		462				
16			गम्हरिया	सरायकेला- खरसावां		464				

29.06.2020  
25.3.18

अं

अंचल अधिकारी  
गम्हरिया

अभ्युक्ति

(1)

सं०	मौजा का नाम	सं०	अंचल	जिला	खता सं०	प्लॉट सं०	किसम जमीन	सिद्धि	खतियानी रैयत का नाम	अभ्युक्ति
17			गम्हरिया	सरायकेला- खरसावां	308	465	क्षेत्री	1.72	अनापार बिहार भूमि	
18			गम्हरिया	सरायकेला- खरसावां	308	518	01.51 शे	0.39	अनापार बिहार भूमि	
19			गम्हरिया	सरायकेला- खरसावां	308	519	01.51 शे	0.41	अनापार बिहार भूमि	
20			गम्हरिया	सरायकेला- खरसावां		554				
21			गम्हरिया	सरायकेला- खरसावां		555				
22			गम्हरिया	सरायकेला- खरसावां		824				
23			गम्हरिया	सरायकेला- खरसावां		260				
24			गम्हरिया	सरायकेला- खरसावां		262				
25			गम्हरिया	सरायकेला- खरसावां		266				
26			गम्हरिया	सरायकेला- खरसावां		267				
27			गम्हरिया	सरायकेला- खरसावां		237				
28			गम्हरिया	सरायकेला- खरसावां		849				
29			गम्हरिया	सरायकेला- खरसावां		827				
30			गम्हरिया	सरायकेला- खरसावां		828				
31			गम्हरिया	सरायकेला- खरसावां		829				
32			गम्हरिया	सरायकेला- खरसावां		844				

Accepted  
29-06-2020  
21.3.18

PC

अंचल अधिकारी  
गम्हरिया



सं०	मीजा का नाम	सं०	अंचल	जिला	खता सं०	प्लॉट सं०	किस्म जमीन	एकड़	खतियानी रैयत का नाम	अव्यक्ति
33			गम्हरिया	सरायकेला- खरसावां	—	802	—	—	—	प्राणिप्राण करता है
34			गम्हरिया	सरायकेला- खरसावां	—	801	—	—	—	प्राणिप्राण करता है
35			गम्हरिया	सरायकेला- खरसावां	308	799	प्राणिप्राण	1.41	अमाप्राण विरल अमाप्राण	
36			गम्हरिया	सरायकेला- खरसावां	—	580	—	—	—	प्राणिप्राण करता है
37			गम्हरिया	सरायकेला- खरसावां	308	732	प्राणिप्राण	0.25	अमाप्राण विरल अमाप्राण	प्राणिप्राण करता है
38			गम्हरिया	सरायकेला- खरसावां	—	731	—	—	—	प्राणिप्राण करता है
39			गम्हरिया	सरायकेला- खरसावां	308	716	प्राणिप्राण	0.41	अमाप्राण विरल अमाप्राण	
40			गम्हरिया	सरायकेला- खरसावां		718				प्राणिप्राण करता है
41			गम्हरिया	सरायकेला- खरसावां		696				प्राणिप्राण करता है
42			गम्हरिया	सरायकेला- खरसावां		695				प्राणिप्राण करता है
43			गम्हरिया	सरायकेला- खरसावां		692				प्राणिप्राण करता है
44			गम्हरिया	सरायकेला- खरसावां		687				प्राणिप्राण करता है
45			गम्हरिया	सरायकेला- खरसावां		1830				प्राणिप्राण करता है
46			गम्हरिया	सरायकेला- खरसावां		704				प्राणिप्राण करता है
47			गम्हरिया	सरायकेला- खरसावां	308	703	प्राणिप्राण	1.15	अमाप्राण विरल अमाप्राण	
48			गम्हरिया	सरायकेला- खरसावां	—	764	—	—	—	प्राणिप्राण करता है

अमाप्राण  
29.06.2020  
अ.प्र.प्रा.

अंचल अधिकारी  
गम्हरिया

सं०	मौजा का नाम	सं०	अंचल	जिला	खाता सं०	प्लॉट सं०	किस्म जमीन	एकड़	खतियानी शैयत का नाम	अनुक्ति
49	सं० १२८	128	गमहरिया	सरायकेला- खरसावां		770				खतियान फटा होने के कारण प्लॉट का विवरण नहीं मिला है
50			गमहरिया	सरायकेला- खरसावां		762				
51			गमहरिया	सरायकेला- खरसावां		744				
52			गमहरिया	सरायकेला- खरसावां		743				
53	सं० १२८	128	गमहरिया	सरायकेला- खरसावां		753				
54			गमहरिया	सरायकेला- खरसावां		754				
55			गमहरिया	सरायकेला- खरसावां		721				
56			गमहरिया	सरायकेला- खरसावां		727				
57	सं० १२८	128	गमहरिया	सरायकेला- खरसावां		929				
58			गमहरिया	सरायकेला- खरसावां		930				
59			गमहरिया	सरायकेला- खरसावां		928				
60			गमहरिया	सरायकेला- खरसावां		927				
61	सं० १२८	128	गमहरिया	सरायकेला- खरसावां		911				
62			गमहरिया	सरायकेला- खरसावां		913				
63			गमहरिया	सरायकेला- खरसावां		909				
64			गमहरिया	सरायकेला- खरसावां		907				

29-06-2020  
21.3.16

अंचल

अधिकारी  
गमहरिया



सं०	मौजा का नाम	सं०	अंवल	जिला	खाला सं०	प्लॉट सं०	किस्म जमीन	सिंचन	खतियानी रैयत का नाम	अभ्युक्ति
65			गम्हरिया	सरायकेला- खरसावां		899				1
66			गम्हरिया	सरायकेला- खरसावां		896				2
67			गम्हरिया	सरायकेला- खरसावां		919				3
68			गम्हरिया	सरायकेला- खरसावां		920				4
69			गम्हरिया	सरायकेला- खरसावां		921				5
70			गम्हरिया	सरायकेला- खरसावां		924				6
71			गम्हरिया	सरायकेला- खरसावां		926				7
72		8	गम्हरिया	सरायकेला- खरसावां	308	917	पुख्तानी पट्टी	0.23	अमानात विरय भूखान	8
73		12	गम्हरिया	सरायकेला- खरसावां	308	918	पुख्तानी पट्टी	0.31	अमानात विरय भूखान	9
74			गम्हरिया	सरायकेला- खरसावां	—	916	—	—	—	10
75			गम्हरिया	सरायकेला- खरसावां	308	915	पुख्तानी पट्टी	0.84	अमानात विरय भूखान	11
76			गम्हरिया	सरायकेला- खरसावां	—	891	—	—	—	12
77			गम्हरिया	सरायकेला- खरसावां	—	893	—	—	—	13
78			गम्हरिया	सरायकेला- खरसावां	308	880	पुख्तानी पट्टी	0.24	अमानात विरय भूखान	14
79			गम्हरिया	सरायकेला- खरसावां	308	886	पुख्तानी पट्टी	0.54	अमानात विरय भूखान	15
80			गम्हरिया	सरायकेला- खरसावां	308	883	पुख्तानी पट्टी	0.44	अमानात विरय भूखान	16

Accepted  
29-06-2020  
र.स.प.

अंवल अधिकारी  
गम्हरिया

सं०	मीजा का नाम	सं०	अंचल	जिला	खाता सं०	प्लॉट सं०	किस्म जमीन	सिंचना	खतियानी श्रेयत का नाम	अव्यक्ति
81	1	1	गमहरिया	सरायकेला- खरसावां	308	884	बोई/315	0-16	अना/चाउ विद्या अना	
82			गमहरिया	सरायकेला- खरसावां	308	877	पुसानी अदी	5-49	अना/चाउ विद्या अना	
83			गमहरिया	सरायकेला- खरसावां	308	5	बोई/31	1-66	अना/चाउ विद्या अना	
84			गमहरिया	सरायकेला- खरसावां	308	6	बोई/31	1-02	अना/चाउ विद्या अना	
85			गमहरिया	सरायकेला- खरसावां	308	10	बोई/31	2-71	अना/चाउ विद्या अना	
86			गमहरिया	सरायकेला- खरसावां	308	74	पु0अदी	15-44	अना/चाउ विद्या अना	
87	1	1	गमहरिया	सरायकेला- खरसावां	308	80	पु0अदी	2-44	अना/चाउ विद्या अना	
88	3	8	गमहरिया	सरायकेला- खरसावां		944				
89	3	12	गमहरिया	सरायकेला- खरसावां		73				
90	3		गमहरिया	सरायकेला- खरसावां		68				
91			गमहरिया	सरायकेला- खरसावां		77				
92			गमहरिया	सरायकेला- खरसावां		66				
93			गमहरिया	सरायकेला- खरसावां		951				
94			गमहरिया	सरायकेला- खरसावां		952				
95			गमहरिया	सरायकेला- खरसावां		946				
96			गमहरिया	सरायकेला- खरसावां		950				

खतियान करा होने के कारण लोगों का विवाह नहीं मिल रहा है।

29-06-2020  
21.3.10

पि

अंचल अभिव्यक्ति  
गमहरिया



सं०	मौजा का नाम	सं०	अंचल	जिला	खता सं०	प्लॉट सं०	किस्म जमीन	खतियानी रैयत का नाम	अभ्युक्ति
97			गम्हरिया	सरायकेला- खरसावां	308	64	गो० १० १	अनाम १११३ अरुण (अनाम)	खतियान करा देने के लिए लखारों का विवाद नहीं मिल पा रहा।
98			गम्हरिया	सरायकेला- खरसावां		65			
99			गम्हरिया	सरायकेला- खरसावां		965			
100			गम्हरिया	सरायकेला- खरसावां		1469			
101			गम्हरिया	सरायकेला- खरसावां		1471			
102			गम्हरिया	सरायकेला- खरसावां		1450			
103			गम्हरिया	सरायकेला- खरसावां		1451			
104			गम्हरिया	सरायकेला- खरसावां		1324			
105		128	गम्हरिया	सरायकेला- खरसावां		1452			
106			गम्हरिया	सरायकेला- खरसावां		1312			
107			गम्हरिया	सरायकेला- खरसावां		1314			
108			गम्हरिया	सरायकेला- खरसावां		1315			
109			गम्हरिया	सरायकेला- खरसावां		1317			
110			गम्हरिया	सरायकेला- खरसावां		1318			
111			गम्हरिया	सरायकेला- खरसावां		1287			
112			गम्हरिया	सरायकेला- खरसावां		1298			

अंमल  
29.06.2020  
अ. अ. अ.

अंमल

अंमल अधिकारी  
गम्हरिया

सं०	मौजा का नाम	सं०	अंचल	जिला	खता सं०	प्लॉट सं०	किस्म जमीन	संकेत	खतियानी शैल का नाम	अवयुक्ति
113		1	गन्धरिया	सरायकेला- खरसावां		1286				
114			गन्धरिया	सरायकेला- खरसावां		1288				
115			गन्धरिया	सरायकेला- खरसावां		1279				
116			गन्धरिया	सरायकेला- खरसावां		1280				
117			गन्धरिया	सरायकेला- खरसावां		1284				
118			गन्धरिया	सरायकेला- खरसावां		1270				
119			गन्धरिया	सरायकेला- खरसावां		1271				
120			गन्धरिया	सरायकेला- खरसावां		1272				
121		8	गन्धरिया	सरायकेला- खरसावां		1273				
122		8	गन्धरिया	सरायकेला- खरसावां		1274				
123			गन्धरिया	सरायकेला- खरसावां		1275				
124			गन्धरिया	सरायकेला- खरसावां		1276				
125			गन्धरिया	सरायकेला- खरसावां		1277				
126			गन्धरिया	सरायकेला- खरसावां		1325				
127			गन्धरिया	सरायकेला- खरसावां		1332				
128		1	गन्धरिया	सरायकेला- खरसावां		1333				

अवयुक्ति के कारण प्लॉटों का विवरण नहीं  
 स्वीकृत किया जा रहा है।

29-06-2020  
 29.3.10

अंचल अधिकारी  
 गन्धरिया



सं०	गाँव का नाम	सं०	अंचल	जिला	खाता सं०	प्लॉट सं०	किस्म जमीन	संकेत	खतियानी श्रेयत का नाम	अभ्युक्ति
129			गम्हरिया	सरायकेला- खरसावां		1334				
130			गम्हरिया	सरायकेला- खरसावां		1346				
131			गम्हरिया	सरायकेला- खरसावां		1292				
132			गम्हरिया	सरायकेला- खरसावां		1293				
133			गम्हरिया	सरायकेला- खरसावां		1294				
134			गम्हरिया	सरायकेला- खरसावां		1296				
135			गम्हरिया	सरायकेला- खरसावां		1297				
136			गम्हरिया	सरायकेला- खरसावां		1356				
137			गम्हरिया	सरायकेला- खरसावां		1222				
138			गम्हरिया	सरायकेला- खरसावां		1379				
139			गम्हरिया	सरायकेला- खरसावां		1383				
140			गम्हरिया	सरायकेला- खरसावां		1473				
141			गम्हरिया	सरायकेला- खरसावां		1491				
142			गम्हरिया	सरायकेला- खरसावां		1804				
143			गम्हरिया	सरायकेला- खरसावां		1358				
144			गम्हरिया	सरायकेला- खरसावां		1359				

सारायकेला-  
खरसावां

13

सरायकेला-  
खरसावां

29.06.2020  
25.3.14

अंचल

अधिकारी  
गम्हरिया

क्रम सं०	मौजा का नाम	धाना सं०	अंचल	जिला	खाता सं०	प्लॉट सं०	किस्म जमीन	रकबा (डी०)	खतियानी रैयत का नाम	अभ्युक्ति
145			गम्हरिया	सरायकेला- खरसावां		1360				
146			गम्हरिया	सरायकेला- खरसावां		1355				
147			गम्हरिया	सरायकेला- खरसावां		1256				
148			गम्हरिया	सरायकेला- खरसावां		1257				
149			गम्हरिया	सरायकेला- खरसावां		1374				
150			गम्हरिया	सरायकेला- खरसावां		1378				
151			गम्हरिया	सरायकेला- खरसावां		1395				
152			गम्हरिया	सरायकेला- खरसावां		1373				
153			गम्हरिया	सरायकेला- खरसावां		1240				
154			गम्हरिया	सरायकेला- खरसावां		1399				
155			गम्हरिया	सरायकेला- खरसावां		1397				
156			गम्हरिया	सरायकेला- खरसावां		1398				
157			गम्हरिया	सरायकेला- खरसावां		1394				
158			गम्हरिया	सरायकेला- खरसावां		1395				
159			गम्हरिया	सरायकेला- खरसावां		1408				
160			गम्हरिया	सरायकेला- खरसावां		1409				

विषय - जमीन का विवरण  
- जमीन के मालिकों का नाम  
- जमीन के मालिकों का नाम

29.06.2020  
श. 3. 10.

अंचल अधिकारी  
गम्हरिया



सं०	भाजा का नाम	सं०	अंचल	जिला	खता सं०	प्लॉट सं०	किस्म जमीन	सिंचनी	खतियानी श्रेयत का नाम	अवधि
161			गमहरिया	सरायकेला- खरसावां		1410				
162			गमहरिया	सरायकेला- खरसावां		1389				
163			गमहरिया	सरायकेला- खरसावां		1417				
164			गमहरिया	सरायकेला- खरसावां		1418				
165			गमहरिया	सरायकेला- खरसावां		1420				
166			गमहरिया	सरायकेला- खरसावां		1414				
167			गमहरिया	सरायकेला- खरसावां		1415				
168			गमहरिया	सरायकेला- खरसावां		1416				
169		8	गमहरिया	सरायकेला- खरसावां	308	1434	पुसानी पट्टी	0.09	अमलार रिजप्लानिंग	
170			गमहरिया	सरायकेला- खरसावां		1435				
171			गमहरिया	सरायकेला- खरसावां		1436				
172			गमहरिया	सरायकेला- खरसावां		1421				
173			गमहरिया	सरायकेला- खरसावां		1422				
174			गमहरिया	सरायकेला- खरसावां		1423				
175			गमहरिया	सरायकेला- खरसावां		1614				
176			गमहरिया	सरायकेला- खरसावां		1608				
										अवधि
										11

29.06.2020  
21.3.19

अंचल अधिकारी  
गमहरिया

खतियान फरा होने के कारण  
प्लॉटों का विवरण नहीं  
मिल पा रहा है।

खतियान फरा होने के कारण  
प्लॉटों का विवरण नहीं  
मिल पा रहा है।

अंचल अधिकारी  
गम्हरिया



क्रम सं०	सौजा का नाम	आना नं०	अंश	जिन्दा	लगात सं०	किस्म अंश	लगात सं०	लगात सं०	अंश
193	सिंदली	128	सामहरी	सरासरी - खरसावां	1536				
194					1485				
195					1496				
196					1501				
197					1503				
198					1504				
199					1506				
200					1507				
201					1508				
202					1511				
203					1513				
204					1528				
205					1530				
206					1532				
207					1543				
208					1544				
<p>परिधान फट होने के कारण लोरी अक्षिप्त नहीं मिल पा रहा है</p>									

क्र.सं.	अंश	अंश	अंश	अंश	अंश	अंश	अंश	अंश	अंश
क्र.सं.	अंश	अंश	अंश	अंश	अंश	अंश	अंश	अंश	अंश
209					1548				
210					1549				
211					1551				
212					1553				
213					1550				
214					1579				
215					1580				
216					1582				
217					1591				
218					1592				
219					1593				
220					1594				
221					1595				
222					1596				
223					1713				
224					1714				

हिंदी

128

गणेश

गणेश - (वर्ग)

29.06.2020  
25.3.16

अंश

अंश अधिकारी  
गणेश

अंश अधिकारी  
गणेश



क्र.सं. क्षेत्र	क्षेत्र का नाम	ग्राम/गाँव	ग्राम का नाम	क्षेत्र का नाम	क्षेत्र का नाम	क्षेत्र का नाम	क्षेत्र का नाम	क्षेत्र का नाम	क्षेत्र का नाम
225									
226									
227									
228									
229									
230									
231									
232									
233									
234									
235									
236									
237									
238									
239									
240									

आवृत्ति  
क्षेत्र का नाम  
क्षेत्र का नाम  
क्षेत्र का नाम  
क्षेत्र का नाम  
क्षेत्र का नाम  
क्षेत्र का नाम  
क्षेत्र का नाम  
क्षेत्र का नाम  
क्षेत्र का नाम

अवधि  
29-06-2020  
21.3.18

अवधि

अवधि  
अवधि  
अवधि

खनिज पदार्थ होने के कारण लवणों का विघटन नहीं मिल रहा है।

Accepted  
29.06.2020  
15.3.15.

अंचल अधिकारी  
गन्धरिया





अंचल अभिकारी  
गम्हरिया



क्र.सं. सं०	मौजा का नाम	शाना सं०	अंचल	जिला	खाला सं०	प्लॉट सं०	किसम जमीन	रकबा (है.)	खतियानी रयत का नाम	अवस्थिति
1	आसंजी	126	गम्हरिया	सरायकेला- खरसावां	30	7	जोड़ा दो	0.41	जोड़ी केवट पिपल चारु कुबेर	
2	"	"	गम्हरिया	सरायकेला- खरसावां	65	8	"	0.55	पिपे चन्दा-चौधरी-पिपल-कुम्हार-चौधरी-ई-	
3	"	"	गम्हरिया	सरायकेला- खरसावां	150	9	"	0.31	सरनवरी-चारुजी पिपल कामरु-चालासी	
4	"	"	गम्हरिया	सरायकेला- खरसावां	-	11	-	-	कामिनाथ रवकिशन कामरु ई-	
5	"	"	गम्हरिया	सरायकेला- खरसावां	-	13	-	-	" " "	"
6	"	"	गम्हरिया	सरायकेला- खरसावां	187	98	सु०-प०-	1.33	खानाबादु बिहार सराडार	
7	"	"	गम्हरिया	सरायकेला- खरसावां	188	17	सडड	0.37	खानाबादु सोवें सांकावां	
8	"	"	गम्हरिया	सरायकेला- खरसावां	80	22	जोड़ा दो	0.36	वन भाजी कुम्हार -	
9	"	"	गम्हरिया	सरायकेला- खरसावां	80	23	"	0.53	गिराई कुम्हार-पिपल भीम कुम्हार ई-	
10	"	"	गम्हरिया	सरायकेला- खरसावां	89	35	दोन दो	1.21	कोनी दुष्ण मरुत पिपल कामरु मरुत	
11	"	"	गम्हरिया	सरायकेला- खरसावां	76	36	जोड़ा दो	0.87	नर सिंघ मरुत पिपल मरुत मरुत	
12	"	"	गम्हरिया	सरायकेला- खरसावां	182	56	जई परी	0.35	खानाबादु बिहार समडा	
13	"	"	गम्हरिया	सरायकेला- खरसावां	187	55	"	0.83	" " "	"
14	"	"	गम्हरिया	सरायकेला- खरसावां	187	81	सु०-प०-री	0.62	" " "	"
15	"	"	गम्हरिया	सरायकेला- खरसावां	185	150	कोन दो	1.60	हेम चण्ड मरुत पिपल जोखिले काठ मरुत	
16	"	"	गम्हरिया	सरायकेला- खरसावां	183	103	न/न/न	0.44	हेम चण्ड मरुत पिपल जोखिले काठ मरुत ई-	

1/5-5

पिपल

अंचल अधिकारी  
गम्हरिया



क्रम सं०	मौजा का नाम	धाना सं०	अंचल	जिला	खता सं०	प्लॉट सं०	किसम जमीन	रकबा (डी०)	खतियानी रैयत का नाम	अव्यक्ति
17	खानवाडी	126	गमहरिया	सरायकेला- खरसावां	-	167	-		कर्मलाल खरबिमान खाला है	
18	"	"	गमहरिया	सरायकेला- खरसावां	-	104	-		" " "	"
19	"	"	गमहरिया	सरायकेला- खरसावां	183	105	बौधाला	8.27	हेम चन्द महेरा पिता जीविन्द लाल महेरा	
20	"	"	गमहरिया	सरायकेला- खरसावां	185	112	कुशनी परी	0.29	" " "	"
21	"	"	गमहरिया	सरायकेला- खरसावां	187	113	"	0.97	बिनाबाद साह खण्ड मरधार 1	
22	"	"	गमहरिया	सरायकेला- खरसावां	183	116	दोन लउ	1.02	हेम चन्द महेरा पिता जीविन्द लाल महेरा	
23	"	"	गमहरिया	सरायकेला- खरसावां	183	117	"	0.43	हेम चन्द महेरा पिता जीविन्द लाल महेरा	
24	"	"	गमहरिया	सरायकेला- खरसावां	-	128	-		कर्मलाल खरबिमान खाला है	
25	"	"	गमहरिया	सरायकेला- खरसावां	90	129	दोन लीन	0.72	बल राम महेरा पिता दुधू मारामन महेरा	
26	"	"	गमहरिया	सरायकेला- खरसावां	90	130	"	1.20	बल राम महेरा पिता दुधू मारामन महेरा	
27	"	"	गमहरिया	सरायकेला- खरसावां	176	133	धु-चरबी	0.51	हारि मोहन महेरा पिता प्रियुन महेरा	
28	"	"	गमहरिया	सरायकेला- खरसावां	61	136	दोन लउ	0.67	प्रिन चन्द महेरा पिता बल राम महेरा	
29	"	"	गमहरिया	सरायकेला- खरसावां	-	141	-		कर्मलाल खरबिमान खाला है	
30	"	"	गमहरिया	सरायकेला- खरसावां	-	157	-		" " "	"
31	"	"	गमहरिया	सरायकेला- खरसावां	68	142	दोन लउ	0.20	दुल्लू पर्या महेरा पिता बल राम महेरा	
32	"	"	गमहरिया	सरायकेला- खरसावां	187	162	धु-चरबी	0.85	बिनाबाद साह खण्ड मरधार 1	

10/5/20

अंचल अधिकारी  
गमहरिया



क्रम सं०	मौजा का नाम	धाना सं०	अंचल	जिला	खाता सं०	प्लॉट सं०	किसम जमीन	रकबा (डी०)	खतियानी शैल का नाम	अभ्युक्ति
33	अखोजी	126	गम्हरिया	सरायकेला-खरसावां	90	132	दोन एड	2.21 एड	बल राम महरा पिता	सूर्य नारायण महरा
34	"	"	गम्हरिया	सरायकेला-खरसावां	176	134	दोन दो	1.14	हरि मोहन महरा पिता	विष्णु महरा
35	"	"	गम्हरिया	सरायकेला-खरसावां	68	143	दोन एड	0.96	दरबल उषादे महरा	
36	"	"	गम्हरिया	सरायकेला-खरसावां	68	144	"	0.35	दरबल विरन महरा	
37	"	"	गम्हरिया	सरायकेला-खरसावां	61	139	दु.प०	1.10	विन बन्धु महरा पिता-बहादुर नाथ महरा	डॉ०
38	"	"	गम्हरिया	सरायकेला-खरसावां	-	138	-	-	कार्यालय खतियान कुल है।	
39	"	"	गम्हरिया	सरायकेला-खरसावां	68	145	दोन दो	0.31	दरबल जालीदे नाथ महरा	
40	"	"	गम्हरिया	सरायकेला-खरसावां	68	146	दोन दोन	0.14	दरबल विरन के महरा	
41	"	"	गम्हरिया	सरायकेला-खरसावां	79	154	दोन दोन	0.80	बन भाजी कुमहार-पिता	अभि कुमहार
42	"	"	गम्हरिया	सरायकेला-खरसावां	68	148	जोडा दो	0.52	दरबल उषादे महरा	
43	"	"	गम्हरिया	सरायकेला-खरसावां	79	151	दु.प०	0.43	बन भाजी कुमहार पिता	अभि कुमहार
44	"	"	गम्हरिया	सरायकेला-खरसावां	79	152	"	0.06	बन भाजी कुमहार पिता	अभि कुमहार
45	"	"	गम्हरिया	सरायकेला-खरसावां	79	198	दोन दो	0.22	बन भाजी कुमहार पिता	अभि कुमहार
46	"	"	गम्हरिया	सरायकेला-खरसावां	68	203	दु.प०	0.28	जालीदे नाथ महरा	
47	"	"	गम्हरिया	सरायकेला-खरसावां	61	209	"	1.47	विन बन्धु महरा पिता-बहादुर नाथ महरा	डॉ०
48	"	"	गम्हरिया	सरायकेला-खरसावां	96	210	"	0.45	बहादुर देव कुमहार पिता	अभि कुमहार

१०.३.१९

अंचल अधिकारी  
गम्हरिया



क्रम सं०	मौजा का नाम	धाना सं०	अंचल	जिला	खाता सं०	प्लॉट सं०	किस्म जमीन	रकबा (हैक्टे)	खसियानी रैयत का नाम	अभ्युक्ति
49	असिंदी	126	गम्हरिया	सरायकेला- खरसावां	2	211	जोड़ा दो	0.454	चौधरी कृष्ण लाल कुमर	
50	"	"	गम्हरिया	सरायकेला- खरसावां	—	212	—	—	कार्तिकर खरसावां काल देर	
51	"	"	गम्हरिया	सरायकेला- खरसावां	11	213	पुंन परी	1.84	आमुलाल चौधरी लाल बाबू देव चौधरी	
52	"	"	गम्हरिया	सरायकेला- खरसावां	61	214	दोन दो	0.95	पुन बन्धू महो लाल लाल नाम महो देर	
53	"	"	गम्हरिया	सरायकेला- खरसावां	—	217	—	—	कार्तिकर खरसावां काल देर	
54	"	"	गम्हरिया	सरायकेला- खरसावां	68	202	दोन दो	0.434	दरलाल देरनो महो	
55	"	"	गम्हरिया	सरायकेला- खरसावां	46	175	जोड़ा दो	0.31	कुंज खानदा देर कुलाल खानदा	
56	"	"	गम्हरिया	सरायकेला- खरसावां	46	199	पुं. परी	0.52	" "	" "
57	"	"	गम्हरिया	सरायकेला- खरसावां	134	185	दोन दो	2.28	लाल खान लाल देर लाल खान लाल	
58	"	"	गम्हरिया	सरायकेला- खरसावां	80	184	दोन लीन	0.39	निमार्ड कुमल - लाल लीन कुमल - ई.	
59	"	"	गम्हरिया	सरायकेला- खरसावां	80	186	दोन पर	0.34	" "	" "
60	"	"	गम्हरिया	सरायकेला- खरसावां	18	157	दोन पर	0.45	कुमल दासी लाल निमार्ड कुमल	
61	"	"	गम्हरिया	सरायकेला- खरसावां	85	165	"	1.03	दरलाल देरलाल जोड़ा	
62	"	"	गम्हरिया	सरायकेला- खरसावां	187	164	पुं परी	0.10	अनाला देर देर लाल	
63	"	"	गम्हरिया	सरायकेला- खरसावां	—	166	—	—		
64	"	"	गम्हरिया	सरायकेला- खरसावां	—	170	—	—		

1/4.5.5

1/4.5.5

अंचल अधिकारी  
गम्हरिया



क्रम सं०	मौजा का नाम	धाना सं०	अंचल	जिला	खाता सं०	प्लॉट सं०	किसम जमीन	रकबा (डी०)	खरियानी रैयत का नाम	अभ्युक्ति
65	अधियांजी	126	गम्हरिया	सरायकेला- खरसावां	46	177	दोन दो	0.68	पुत्र रणहर पिता दुवान खंडार	
66	"	"	गम्हरिया	सरायकेला- खरसावां	-	180	-	-	कर्मिण्ड बरबलियान फाल ही	
67	"	"	गम्हरिया	सरायकेला- खरसावां	89	66	दोन दो	0.26	अर्ज दोफा महल पिता कर्बुन महल - 50	
68	"	"	गम्हरिया	सरायकेला- खरसावां	89	67	पु. परी	2.17	"	"
69	"	"	गम्हरिया	सरायकेला- खरसावां	184	125	पु. परी	1.59	हेम चण्ड महल पिता डोबिन्द बाबू महल	
70	"	"	गम्हरिया	सरायकेला- खरसावां	-	124	-	-	कर्मिण्ड बरबलियान फाल ही	
71	"	"	गम्हरिया	सरायकेला- खरसावां	89	68	दोन दो	2.89	अर्ज दोफा महल पिता कर्बुन महल - 50	
72	"	"	गम्हरिया	सरायकेला- खरसावां	9	62	दोन दो	0.52	आसु कुम्हार पिता चाखुदेव कुम्हार	
73	"	"	गम्हरिया	सरायकेला- खरसावां	-	816	-	-	कर्मिण्ड बरबलियान फाल ही	
74	"	"	गम्हरिया	सरायकेला- खरसावां	-	814	-	-	-	71
75	"	"	गम्हरिया	सरायकेला- खरसावां	80	187	पु. परी	0.15	निमार्ड कुम्हार पिता अर्ज कुम्हार - 50	
76	"	"	गम्हरिया	सरायकेला- खरसावां	68	190	पु. परी	0.24	दरबल दौलियत नाम महल -	
77	"	"	गम्हरिया	सरायकेला- खरसावां	68	191	पु. परी	0.13	दरबल उपेण्ड नाम महल -	
78	"	"	गम्हरिया	सरायकेला- खरसावां	68	192	दोन दो	0.10	दरबल दुगा पदे महल	
79	"	"	गम्हरिया	सरायकेला- खरसावां	68	231	"	0.12	दरबल निरन महल -	
80	"	"	गम्हरिया	सरायकेला- खरसावां	68	232	"	0.11	दरबल उपेण्ड महल -	

10.5.5

अंचल

अधिकारी

गम्हरिया

क्रम सं०	मौजा का नाम	शाना सं०	अंचल	जिला	खता सं०	प्लॉट सं०	किसम जमीन	रकबा (हैक्)	खतियानी रैयत का नाम	अभ्युक्ति
81	गाम्हरिया	186	गाम्हरिया	सरायकेला- खरसावां	68	240	दीन लीन	0.225	दबबळ-उपेव्ळ अहल.	
82	"	"	गाम्हरिया	सरायकेला- खरसावां	68	237	दीन लीन	0.16	दबबळ उपेव्ळ अहल	
83	"	"	गाम्हरिया	सरायकेला- खरसावां	126	272	दीन लीन	0.28	राधेव्ळ डोम-फिला अहेबल डोम	
84	"	"	गाम्हरिया	सरायकेला- खरसावां	151	235	"	1.47	रिसेव्ळ कुडवाडी फिला-पिक कुडवाडी	
85	"	"	गाम्हरिया	सरायकेला- खरसावां	187	218	पुं. फरवी	1.15	अनावादे विहाए सवडाए	
86	"	"	गाम्हरिया	सरायकेला- खरसावां	126	381	डांसो दो	1.05	राधेव्ळ डोम फिला अहेबल डोम	
87	"	"	गाम्हरिया	सरायकेला- खरसावां		380				
88	"	"	गाम्हरिया	सरायकेला- खरसावां		379				
89	"	"	गाम्हरिया	सरायकेला- खरसावां	91	296	डांसो दो	1.635	सळ राम अहल फिला नवीन महेली	
90	"	"	गाम्हरिया	सरायकेला- खरसावां		303				
91	"	"	गाम्हरिया	सरायकेला- खरसावां		304				
92	"	"	गाम्हरिया	सरायकेला- खरसावां	187	305	पुं. फरवी	0.26	अनावादे विहाए सवडाए	
93	"	"	गाम्हरिया	सरायकेला- खरसावां	188	308	"	0.15	अनावादे राधेव्ळ शाळारवा	
94	"	"	गाम्हरिया	सरायकेला- खरसावां	91	316	दीन दो	5.14	सळ राम अहल फिला भीची दास महेली-ड.	
95	"	"	गाम्हरिया	सरायकेला- खरसावां	89	317	पुं. फरवी	6.16	भीची दास अहल फिला अहिम अहल-ड.	
96	"	"	गाम्हरिया	सरायकेला- खरसावां	91	416	पुं. फरवी	1.06	सळ राम अहल फिला भीची दास अहल-ड.	

18.5.18

18

अंचल अधिकारी  
गाम्हरिया



क्रम सं.	मौजा का नाम	शाना सं.	अंचल	जिला	खाला सं.	प्लॉट सं.	किस्म जमीन	रकबा (है.)	खरियानी श्रेयत का नाम	अभ्युक्ति
97	कमंडी	121	गमहरिया	सरायकेला- खरसावां	83	315	दोन टां	0.08	निगवाप मदन पिना मदेबल मदन	
98	"	"	गमहरिया	सरायकेला- खरसावां		329				
99	"	"	गमहरिया	सरायकेला- खरसावां	174	432	डुंगरा	0.89	मईर कुमार पिना मोची राम कुंदा	
100	"	"	गमहरिया	सरायकेला- खरसावां	88	333	डुंगरा	1.06	कुल चोर पामिड निरीयों पामिड	
101	"	"	गमहरिया	सरायकेला- खरसावां	188	334	आधपड़	0.14	किनावाट सीव माधारा	
102	"	"	गमहरिया	सरायकेला- खरसावां	187	336	डुंगरा	0.26	किनावाट बिहा मरुआ	
103	"	"	गमहरिया	सरायकेला- खरसावां	97	337	जोडा टां	0.75	चल मरु आरों पिना निमोई मारो	
104	"	"	गमहरिया	सरायकेला- खरसावां	92	338	मरुआ	0.03	"	"
105	"	"	गमहरिया	सरायकेला- खरसावां	125	340	बोझा टां	0.31	राधु अलिंदी पिना मदेबल अलिंदी	
106	"	"	गमहरिया	सरायकेला- खरसावां	101	341	जोडा टां	0.43	दिबु मरुआ पिना मरुआ मरुआ	
107	"	"	गमहरिया	सरायकेला- खरसावां	188	279	रामना	0.32	किनावाट मरुआ माधारा	
108	"	"	गमहरिया	सरायकेला- खरसावां	187	280	डुंगरा	2.49	किनावाट बिहा मरुआ	
109	"	"	गमहरिया	सरायकेला- खरसावां	153	342	मरुआ	0.02	मिथनी मरुआ पिना कुल मरुआ	
110	"	"	गमहरिया	सरायकेला- खरसावां	38	343	जोडा टां	0.57	जोडा टां मरुआ पिना मरुआ	
111	"	"	गमहरिया	सरायकेला- खरसावां	15	347	मरुआ	0.09	मरुआ मरुआ पिना मरुआ	
112	"	"	गमहरिया	सरायकेला- खरसावां	15		जोडा टां	0.74	"	"

  
 अंचल अधिकारी  
 गमहरिया

क्रम सं०	मौजा का नाम	शाना सं०	अंचल	जिला	खता सं०	प्लॉट सं०	किसम जमीन	रकबा (है०)	खतियानी रैयत का नाम	अभ्युक्ति
113	अमरागि	126	गमहरिया	सरायकेला- खरसावां	20	349	मरागि	0.022	उमाला पोस्टिक पिला रेबोद पोस्टिक।	
114	"	1	गमहरिया	सरायकेला- खरसावां	20	350	जोगा दो	1.54	उमाला पोस्टिक पिला रेबोद पोस्टिक।	
115	"	1	गमहरिया	सरायकेला- खरसावां	20	352	जोगा दो	0.13	" "	
116	"	1	गमहरिया	सरायकेला- खरसावां	187	353	हु. परली	0.11	अमालाद विहार स्वरकार	
117	"	1	गमहरिया	सरायकेला- खरसावां	187	355	जोगा दो	0.25	अमालाद विहार स्वरकार	
118	"	1	गमहरिया	सरायकेला- खरसावां	187	357	"	0.25	अमालाद विहार स्वरकार	
119	"	1	गमहरिया	सरायकेला- खरसावां	131	359	"	0.41	उरनी पोस्टिक पिला नव पोस्टिक।	
120	"	1	गमहरिया	सरायकेला- खरसावां	93	368	मरागि	0.03	माल राम डुमिक पिला कल्ल पोस्टिक।	
121	"	1	गमहरिया	सरायकेला- खरसावां	122	292	कोपली	0.07	माला माफि पिला बोपली माफि	
122	"	1	गमहरिया	सरायकेला- खरसावां		270				
123	"	1	गमहरिया	सरायकेला- खरसावां	23	271	दोन दो	0.57	बेबाल जोगाद पिला अमाला पोस्टिक।	
124	"	1	गमहरिया	सरायकेला- खरसावां	23	274	जोगा दो	0.23	कमल जोगाद पिला अमाला पोस्टिक।	
125	"	1	गमहरिया	सरायकेला- खरसावां	187	260	हु. परली	0.50	अमालाद विहार स्वरकार	
126	"	1	गमहरिया	सरायकेला- खरसावां	187	259	"	1.50	अमालाद विहार स्वरकार	
127	"	1	गमहरिया	सरायकेला- खरसावां	81	257	हु. परली	0.26	माला पोस्टिक पिला अमाला पोस्टिक।	
128	"	1	गमहरिया	सरायकेला- खरसावां	90	261	हु. परली	0.34	माल राम अमाला पिला पोस्टिक पिला अमाला पोस्टिक।	

18/05/20

पि.

अमाला  
गमहरिया



क्रम सं०	मौजा का नाम	थाना सं०	अंचल	जिला	खाता सं०	लॉट सं०	विस्म लमीन	एकका (हैक्टे)	खतियामी शैयल का नाम	अभ्युक्ति
129	छासराजी	126	गम्हरिया	सरायकेला- खरसावां	95	256	डुंगरपुरी	0.27	लाम्बु देव कुमारा पिला बीप कुमारा	
130	"	"	गम्हरिया	सरायकेला- खरसावां	187	255	"	0.42	छानावादे बिकारा कमारा	
131	"	"	गम्हरिया	सरायकेला- खरसावां	68	250	"	1.64	हुंजापूर मल्लो पिला आधरामल्लो ई-	
132	"	"	गम्हरिया	सरायकेला- खरसावां		181				
133	"	"	गम्हरिया	सरायकेला- खरसावां		385				
134	"	"	गम्हरिया	सरायकेला- खरसावां	53	391	दीन पंड	0.98 (5)	दीनवल्ल पंड-चौध मल्लो	
135	"	"	गम्हरिया	सरायकेला- खरसावां	53	392	दीन पंड	1.12	दरवल मंगेल कुमारा मल्लो	
136	"	"	गम्हरिया	सरायकेला- खरसावां	53	396	दीन लीन	0.41	" "	"
137	"	"	गम्हरिया	सरायकेला- खरसावां	147	398	दीन पंड	0.94	रजानन रजामिड पिला डाम रजामिड -	
138	"	"	गम्हरिया	सरायकेला- खरसावां	147	400	दीन पंड	0.58	रजानन रजामिड पिला डाम रजामिड ।	
139	"	"	गम्हरिया	सरायकेला- खरसावां	13	397	दीन लीन	0.96	रजमेल रजामिड पिला रजानन रजामिड ।	
140	"	"	गम्हरिया	सरायकेला- खरसावां	147	399	"	1.62	रजानन रजामिड पिला डाम रजामिड -	
141	"	"	गम्हरिया	सरायकेला- खरसावां	91	415	दीन पंड	1.03	पल राज मल्लो पिला ललीन मल्लो	
142	"	"	गम्हरिया	सरायकेला- खरसावां	77	413	दीन लीन	0.36	निमार्द दास पिला वाउरी दास	
143	"	"	गम्हरिया	सरायकेला- खरसावां	78	412	दीन लीन	0.27	निमार्द कुंहाए पिला वाउरी कुंहाए	
144	"	"	गम्हरिया	सरायकेला- खरसावां	91	416	डुंगरपुरी	1.06	चल राम मल्लो पिला चौधरी मल्लो ।	

1/1/2018

अंचल गम्हरिया

अधिकारी

[illegible]

*[Handwritten signature]*

De-1

9

अथवा अधिकार  
गन्धरिया





સાં.કો.	ગ્રામીણ કામ	સાં.કો.	અવસ્થા	પ્રકાર	લંબાઈ	ચોડાઈ	ફાળ	સ્થાપના સમય	નોંધ
177	હાલકા	126	ગમ્હરિયા	સરાયકેલા- હરસાવા	53	666	કોનલીન	1.48	દરબંદ અનોજ કુઆ મહો
178	"	"	ગમ્હરિયા	સરાયકેલા- હરસાવા	187	672	કુ.પરલી	0.65	હાનાવાદ પિદાર સમકાર
179	"	"	ગમ્હરિયા	સરાયકેલા- હરસાવા	182	668	કોડા દો	0.51	પિદાર અહો પિલા અનોદર મહો
180	"	"	ગમ્હરિયા	સરાયકેલા- હરસાવા	154	679	કોડા દો	4.12	સુરબ હેલ પજા પિલ લીધન પજા -
181	"	"	ગમ્હરિયા	સરાયકેલા- હરસાવા	-	699	-	-	-
182	"	"	ગમ્હરિયા	સરાયકેલા- હરસાવા	66	691	કોડા દો	1.37	કુડા અહો પિલા અનોદર મહો
183	"	"	ગમ્હરિયા	સરાયકેલા- હરસાવા	187	697	કુ.પરલી	7.25	હાનાવાદ પિદાર સમકાર
184	"	"	ગમ્હરિયા	સરાયકેલા- હરસાવા	127	701	કોડા દો	1.26	સુખા મહો પિલા કોડા અહો
185	"	"	ગમ્હરિયા	સરાયકેલા- હરસાવા	189	736	કોડા દો	1.53	વાન પિલાગ પિદાર સમકાર
186	"	"	ગમ્હરિયા	સરાયકેલા- હરસાવા	187	737	કુ.પરલી	2.10	હાનાવાદ પિદાર સમકાર
187	"	"	ગમ્હરિયા	સરાયકેલા- હરસાવા	137	734	કોડા દો	0.53	સાદન સમકાર પિલા કાઠિનામ સમકાર
188	"	"	ગમ્હરિયા	સરાયકેલા- હરસાવા	97	743	કોડા દો	0.29	પિદાર કુદર - પિલા મોદર ભાલ કુદર
189	"	"	ગમ્હરિયા	સરાયકેલા- હરસાવા	-	720	-	-	-
190	"	"	ગમ્હરિયા	સરાયકેલા- હરસાવા	124	718	કોડા દો	0.35	સાદા નામ અહો પિલા વજરામ અહો
191	"	"	ગમ્હરિયા	સરાયકેલા- હરસાવા	124	719	"	0.67	સાદા નામ અહો પિલા વજરામ અહો
192	"	"	ગમ્હરિયા	સરાયકેલા- હરસાવા	27	655	કોડા દો	0.17	સાદા નામ અહો પિલા વજરામ અહો

1  
પ્ર.ક.પ.

પ્ર.ક.પ.

અંબલ અધિકારી  
ગમ્હરિયા



क्रम सं०	मौजा का नाम	धाना सं०	अंचल	जिला	खता सं०	प्लॉट सं०	किसम जमीन	रकबा (हैक्)	खतियानी रैयत का नाम	अभ्युक्ति
193	असंजी	126	गम्हरिया	सरायकेला- खरसावां	172	656	दोन दो	0.928	डांक कुइटा पिना मोर्ची राय कुइटा	
194	"	"	गम्हरिया	सरायकेला- खरसावां	26	657	दोन दोन	1.77	मोसमान कोसिवा फाले परशुराम पांडे	
195	"	"	गम्हरिया	सरायकेला- खरसावां	171	659	पुन परी	0.97	डांक कुइटा पिना मोर्ची राय कुइटा	
196	"	"	गम्हरिया	सरायकेला- खरसावां	187	660	पुन परी	0.94	डिनावाट किटा सरसा	
197	"	"	गम्हरिया	सरायकेला- खरसावां	77	662	पुन परी	2.08	निमार्ड कास पिना वाडी कास	
198	"	"	गम्हरिया	सरायकेला- खरसावां	26	650	पुन परी	0.82	मोसमान कोसिवा देवी फाले परशुराम फाले	
199	"	"	गम्हरिया	सरायकेला- खरसावां		648				
200	"	"	गम्हरिया	सरायकेला- खरसावां		643				
201	"	"	गम्हरिया	सरायकेला- खरसावां	167	644	दोन दो	0.418	रमन सरसा पिना कोसिवा नाथ सरसा	
202	"	"	गम्हरिया	सरायकेला- खरसावां	162	646	पुन परी	0.89	कोइन सरसा पिना इवाइन सरसा	
203	"	"	गम्हरिया	सरायकेला- खरसावां	167	639	दोन दो	1.90	कोइन चारवा पिना कोडी नाथ सरसा	
204	"	"	गम्हरिया	सरायकेला- खरसावां	123	638	दोन दो	1.18	कोइन नाथ अहले पिना कोडी नाथ अहले	
205	"	"	गम्हरिया	सरायकेला- खरसावां	55	614	पुन परी	1.29	दोरोदे अहले पिना कोडी अहले	
206	"	"	गम्हरिया	सरायकेला- खरसावां	74	610	पुन परी	3.63	कुमा अहले पिना धानु अहले	
207	"	"	गम्हरिया	सरायकेला- खरसावां		607				
208	"	"	गम्हरिया	सरायकेला- खरसावां	187	599	पुन परी	1.608	डिनावाट किटा सरसा	

अंचल  
गम्हरिया

अंचल अधिकारी

क्रम सं०	* मौजा का नाम	धाना सं०	अंचल	जिला	खता सं०	प्लॉट सं०	किसम जमीन	रकबा (ही०)	खतिायनी रैयत का नाम	अभ्युक्ति
209	उमरौरी	126	गम्हरिया	सरायकेला- खरसावां	60	600	दोन पड-	1.82 ए०	दनादन मंडल पिला चामिया मंडल	
210	"	"	गम्हरिया	सरायकेला- खरसावां	187	602	नाला	0.48	उनावाट बिहार सरसा	
211	"	"	गम्हरिया	सरायकेला- खरसावां		811				
212	"	"	गम्हरिया	सरायकेला- खरसावां	187	776	सु० परी	0.73	उनावाट बिहार सरसा	
213	"	"	गम्हरिया	सरायकेला- खरसावां		779				
214	"	"	गम्हरिया	सरायकेला- खरसावां	187	775	सु० परी	0.65	उनावाट बिहार सरसा	
215	"	"	गम्हरिया	सरायकेला- खरसावां	187	774	सु० परी	0.68	उनावाट बिहार सरसा	
216	"	"	गम्हरिया	सरायकेला- खरसावां	187	773	"	0.74	उनावाट बिहार सरसा	
217	"	"	गम्हरिया	सरायकेला- खरसावां	-	-	-	-	-	
218	"	"	गम्हरिया	सरायकेला- खरसावां	160	784	दोन दो	0.16	राना मंडल पिला डोमन मंडल	
219	"	"	गम्हरिया	सरायकेला- खरसावां	160	783	दोन दो	0.15	राना मंडल पिला डोमन मंडल	
220	"	"	गम्हरिया	सरायकेला- खरसावां	144	796	दोन पड	1.08	राना मंडल पिला डोमन मंडल	
221	"	"	गम्हरिया	सरायकेला- खरसावां	144	795	दोन पड	1.25	राना मंडल पिला डोमन मंडल	
222	"	"	गम्हरिया	सरायकेला- खरसावां	160	802	दोन पड	2.04 ए०	राना मंडल पिला डोमन मंडल	
223	"	"	गम्हरिया	सरायकेला- खरसावां	64	804	दोन दो	0.43	राना मंडल पिला डोमन मंडल	
224	"	"	गम्हरिया	सरायकेला- खरसावां	187	803	सु० परी	0.59	उनावाट बिहार सरसा	

रि० ड० ए०

प्री

अंचल अधिकारी  
गम्हरिया



क्रम सं०	मौज का नाम	धाना सं०	अंचल	जिला	खता सं०	प्लॉट सं०	किसम जमीन	रकबा (ही०)	खतियानी रैयत का नाम	अभ्युक्ति
२२५	अनासरी	126	गम्हरिया	सरायकेला- खरसावां	115	806	दोन दां	1.09	महेबबत महेल - राय चाँगीमहेल	
२२६	"	"	गम्हरिया	सरायकेला- खरसावां	187	807	भावा	0.37	अन्नालट्ट पियल रामशार	
२२७	"	"	गम्हरिया	सरायकेला- खरसावां	58	636	सु-प०	0.51	दोरनद महेल पिला बाँइ महेल	
२२८	"	"	गम्हरिया	सरायकेला- खरसावां	58	637	"	1.91	दोरनद महेल - पिला बाँइ महेल	
२२९	"	"	गम्हरिया	सरायकेला- खरसावां	56	639	सु-प०	0.85	दोरनद महेल - पिला बाँइ महेल	
२३०	"	"	गम्हरिया	सरायकेला- खरसावां	57	635	सु-प०	1.27	" " "	
२३१	"	"	गम्हरिया	सरायकेला- खरसावां	136	633	"	0.35	बाँइ महेल पिला डाकु दास महेल -	
२३२	"	"	गम्हरिया	सरायकेला- खरसावां	99	632	बाँइ दां	0.65	पियल कुलट पिला पदवान कुचल	
२३३	"	"	गम्हरिया	सरायकेला- खरसावां	98	630	दोन दां	0.56	" " "	
२३४	"	"	गम्हरिया	सरायकेला- खरसावां	98	631	"	0.39	" " "	
२३५	"	"	गम्हरिया	सरायकेला- खरसावां	41	628	सु-प०	0.38	बाँइ महेल पिला मनीबल महेल -	
२३६	"	"	गम्हरिया	सरायकेला- खरसावां	98	629	दोन दां	0.46	पियल कुचल पिला पदवान कुचल	
२३७	"	"	गम्हरिया	सरायकेला- खरसावां	40	627	सु-प०	0.77	बाँइ महेल पिला मनीबल महेल -	
२३८	"	"	गम्हरिया	सरायकेला- खरसावां	34	625	दोन दां	0.57	पियाप महेल पिला मनीबल महेल -	
२३९	"	"	गम्हरिया	सरायकेला- खरसावां	—	689	—			
२४०	"	"	गम्हरिया	सरायकेला- खरसावां						

4.5.5

फे

8

अंचल अधिकारी  
गम्हरिया

सं०	गैर-समाप्त	सं०	प्रकार	विवरण	प्रमाण	वर्ग	प्रमाण	प्रमाण	प्रमाण	प्रमाण	प्रमाण
1	कुल कुल	54	गन्धिया	सरायकेला- खरसावा	5	27	दोन दो	1.73	कुल कुल	कुल कुल	कुल कुल
2	कुल कुल	54	गन्धिया	सरायकेला- खरसावा	33	32	दोन दो	0.36	कुल कुल	कुल कुल	कुल कुल
3	1	11	गन्धिया	सरायकेला- खरसावा	33	33	"	0.19	कुल कुल	कुल कुल	कुल कुल
4	11	11	गन्धिया	सरायकेला- खरसावा	3	34	"	0.30	कुल कुल	कुल कुल	कुल कुल
5	11	11	गन्धिया	सरायकेला- खरसावा	33	41	कुल कुल	0.42	कुल कुल	कुल कुल	कुल कुल
6	11	11	गन्धिया	सरायकेला- खरसावा	14	122	दोन दो	0.08	कुल कुल	कुल कुल	कुल कुल
7	11	11	गन्धिया	सरायकेला- खरसावा	-	138	-	-	कुल कुल	कुल कुल	कुल कुल
8	11	11	गन्धिया	सरायकेला- खरसावा	33	42	दोन दो	0.12	कुल कुल	कुल कुल	कुल कुल
9	11	11	गन्धिया	सरायकेला- खरसावा	14	135	दोन दो	0.21	कुल कुल	कुल कुल	कुल कुल
10	11	11	गन्धिया	सरायकेला- खरसावा	-	288	-	-	कुल कुल	कुल कुल	कुल कुल
11	11	11	गन्धिया	सरायकेला- खरसावा	3	45	दोन दो	0.94	कुल कुल	कुल कुल	कुल कुल
12	11	11	गन्धिया	सरायकेला- खरसावा	30	46	दोन दो	0.24	कुल कुल	कुल कुल	कुल कुल
13	11	11	गन्धिया	सरायकेला- खरसावा	-	112	-	-	कुल कुल	कुल कुल	कुल कुल
14	11	11	गन्धिया	सरायकेला- खरसावा	-	113	-	-	कुल कुल	कुल कुल	कुल कुल
15	11	11	गन्धिया	सरायकेला- खरसावा	9	114	दोन दो	0.10	कुल कुल	कुल कुल	कुल कुल
16	11	11	गन्धिया	सरायकेला- खरसावा	-	109	-	-	कुल कुल	कुल कुल	कुल कुल

1.5.2

11

11

अंचल अधिकारी  
गन्धिया



[illegible]





[illegible]





[illegible]

[illegible]



क्रम सं०	भौजा का नाम	धाना सं०	अंचल	जिला	खाला सं०	प्लॉट सं०	किस्म जमीन	रकबा एकर	खतियानी रैयत का नाम	अभ्युक्ति
1	भुरकाडीह	61	गम्हरिया	सरायकेला- खरसावां	16	114	जोड़ा नीन	0.10	डोगन-न-ड सहेरो ईलावा- पि नर बहलार महेरो	
2	"	61	गम्हरिया	सरायकेला- खरसावां	32	208	डोग नीन	0.36	जोका भाभी पिना जोरा भाभी ई 0	
3	"	61	गम्हरिया	सरायकेला- खरसावां	32	209	जोड़ा डो	0.28	जोका भाभी पिना जोरा भाभी ई 0	
4	"	61	गम्हरिया	सरायकेला- खरसावां	38	212	जोड़ा डो	0.16	जोका भाभी पिना जोरा भाभी ई 0 (भाहरेवर ईलावा)	
5	"	61	गम्हरिया	सरायकेला- खरसावां	38	122	लाकाक	0.23	लक्ष्मण	
6	"	61	गम्हरिया	सरायकेला- खरसावां	38	123	पुशनी पली	0.16	लक्ष्मण	
7	"	61	गम्हरिया	सरायकेला- खरसावां	38	124	पुशनी पली	1.28	लक्ष्मण	
8	"	61	गम्हरिया	सरायकेला- खरसावां	38	131	जोड़ा नीन	0.42	लक्ष्मण	
9	"	61	गम्हरिया	सरायकेला- खरसावां	38	132	पुशनी पली	0.42	लक्ष्मण	
			गम्हरिया	सरायकेला- खरसावां						
			गम्हरिया	सरायकेला- खरसावां						
			गम्हरिया	सरायकेला- खरसावां						
			गम्हरिया	सरायकेला- खरसावां						
			गम्हरिया	सरायकेला- खरसावां						
			गम्हरिया	सरायकेला- खरसावां						
			गम्हरिया	सरायकेला- खरसावां						
			गम्हरिया	सरायकेला- खरसावां						
			गम्हरिया	सरायकेला- खरसावां						

27.06.2020  
21.3.16

अंचल अधिकारी  
गम्हरिया

ક્રમ સંં	મૌજા કા નામ	થાના સંં	અંચલ	જિલા	ચાતા સંં	પ્લોટ સંં	કિસ્મ જમીન	રકવા ફરસી	ચલિયાની રૈયત કા નામ	અમુલિત
1	દુધિયાડીદ	60	ગમ્હરિયા	સરાયકેલા- ચરસાવાં	7	286	ડોડા રો	0.53	લેગા બેદો બેદો ફેલાયડા પિનાર પિનાર બેદો બેદો ફેલાયડા	
2	"	60	ગમ્હરિયા	સરાયકેલા- ચરસાવાં	83	285	જંંગલ	5.30	અનાવાડ કિસ્મ બેદો લેગા બેદો બેદો ફેલાયડા	
3	"	60	ગમ્હરિયા	સરાયકેલા- ચરસાવાં	26	190	બોડા રો	0.64	અનાવાડ બેદો ફેલાયડા લેગા બેદો બેદો ફેલાયડા	
4	"	60	ગમ્હરિયા	સરાયકેલા- ચરસાવાં	9	115	બેદો/બેદો	0.01	અનાવાડ બેદો પિનાર બેદો બેદો	
5	"	60	ગમ્હરિયા	સરાયકેલા- ચરસાવાં	26	194	બેદો/બેદો	0.20	અનાવાડ બેદો પિનાર બેદો બેદો	
6	"	60	ગમ્હરિયા	સરાયકેલા- ચરસાવાં	38	182	બોડા રો	0.81	પેદા બેદો બેદો પિનાર બેદો બેદો	
7	"	60	ગમ્હરિયા	સરાયકેલા- ચરસાવાં	84	349	સાદો	0.14	અનાવાડ બેદો પિનાર બેદો	
8	"	60	ગમ્હરિયા	સરાયકેલા- ચરસાવાં	81	303	જંંગલ	1.90	બેદો બેદો	
			ગમ્હરિયા	સરાયકેલા- ચરસાવાં						
			ગમ્હરિયા	સરાયકેલા- ચરસાવાં						
			ગમ્હરિયા	સરાયકેલા- ચરસાવાં						
			ગમ્હરિયા	સરાયકેલા- ચરસાવાં						
			ગમ્હરિયા	સરાયકેલા- ચરસાવાં						
			ગમ્હરિયા	સરાયકેલા- ચરસાવાં						
			ગમ્હરિયા	સરાયકેલા- ચરસાવાં						
			ગમ્હરિયા	સરાયકેલા- ચરસાવાં						
			ગમ્હરિયા	સરાયકેલા- ચરસાવાં						
			ગમ્હરિયા	સરાયકેલા- ચરસાવાં						
			ગમ્હરિયા	સરાયકેલા- ચરસાવાં						

17.06.2020  
25.3.18.

અંચલ અધિકારી  
ગમ્હરિયા



क्रम सं०	मौजा का नाम	धाना सं०	अंचल	जिला	खाता सं०	प्लॉट सं०	किसम जमीन	रकबा एकरों में	खतियानी शैल का नाम	अभ्युक्ति
1	देवजम	59	गम्हरिया	सरायकेला- खरसावां	4	78	देन शे	2.12	चलन भूगल किना भोरी भूगल	
2	"	59	गम्हरिया	सरायकेला- खरसावां	4	85	देन तीन	0.43	चलन भूगल चिना भोरी भूगल	
3	"	59	गम्हरिया	सरायकेला- खरसावां	3	145	देन तीन	0.79	किन्नु भूगल चिना चिना भूगल	
4	"	59	गम्हरिया	सरायकेला- खरसावां	24	79	पुरानी पट्टी	1.18	अनावार जिह्वा भूगल (भूगल भूगल भूगल)	
5	"	59	गम्हरिया	सरायकेला- खरसावां	24	86	जोडा शे	0.47	लक्ष्मी	
6	"	59	गम्हरिया	सरायकेला- खरसावां	24	87	जोडा शे भूगल भूगल	0.71	लक्ष्मी	
7	"	59	गम्हरिया	सरायकेला- खरसावां	24	91	जोडा शे भूगल भूगल	1.02	लक्ष्मी	
8	"	59	गम्हरिया	सरायकेला- खरसावां	24	115	जोडा शे	2.06	लक्ष्मी	
9	"	59	गम्हरिया	सरायकेला- खरसावां	24	146	जोडा शे	1.26	लक्ष्मी	
10	"	59	गम्हरिया	सरायकेला- खरसावां	19	134	जोडा शे	0.39	भो. भो. भूगल भूगल भूगल	
			गम्हरिया	सरायकेला- खरसावां						
			गम्हरिया	सरायकेला- खरसावां						
			गम्हरिया	सरायकेला- खरसावां						
			गम्हरिया	सरायकेला- खरसावां						
			गम्हरिया	सरायकेला- खरसावां						
			गम्हरिया	सरायकेला- खरसावां						
			गम्हरिया	सरायकेला- खरसावां						
			गम्हरिया	सरायकेला- खरसावां						
			गम्हरिया	सरायकेला- खरसावां						
			गम्हरिया	सरायकेला- खरसावां						

27.06.2020  
21.5.10

21

अंचल अधिकारी  
गम्हरिया

क्रम सं०	मौजा का नाम	धाना सं०	अंचल	जिला	खता सं०	प्लॉट सं०	किरम जमीन	रकबा (हैक्टेर)	खतियानी रैयत का नाम	अभ्युक्ति
1	सहदेवा	56	गम्हरिया	सरायकेला- खरसावां	38	77	बोडा ई	0.87	अनाबाद बिना (सरायकेला- खरसावां)	
2	"	56	गम्हरिया	सरायकेला- खरसावां	38	56	पुरानी पटनी	0.09	नथैव	
3	"	56	गम्हरिया	सरायकेला- खरसावां	38	153	बोडा तीन	0.16	नथैव	
4	"	56	गम्हरिया	सरायकेला- खरसावां	38	114	पुरानी पटनी	0.11	नथैव	
5	"	56	गम्हरिया	सरायकेला- खरसावां	38	94	पुरानी पटनी	0.79	नथैव	
6	"	56	गम्हरिया	सरायकेला- खरसावां	38	161	पुरानी पटनी	0.62	नथैव	
7	"	56	गम्हरिया	सरायकेला- खरसावां	39	103	दादना	0.64	अनाबाद सर्व साधारण	
8	"	56	गम्हरिया	सरायकेला- खरसावां	27	78	दोन तीन	0.36	भुविदित अंडल पिना बिदु अंडल	
9	"	56	गम्हरिया	सरायकेला- खरसावां	27	58	दोन तीन	0.59	भुविदित अंडल पिना बिदु अंडल	
10	"	56	गम्हरिया	सरायकेला- खरसावां	17	50	बोडा तीन	0.06	बिरोधा देवी पटनी जजलाय सावा	
11	"	56	गम्हरिया	सरायकेला- खरसावां	34	51	बोडा तीन	0.34	हरि राम सावा पिना सोना सावा	
12	"	56	गम्हरिया	सरायकेला- खरसावां	39	49	बोडा तीन	0.20	हरी राम सरावा पिना सोना सावा	
13	"	56	गम्हरिया	सरायकेला- खरसावां	4	158	बोडा एक	0.17	बोचिन्दासी साधुनी पटनी राम सावा राम सावा	
			गम्हरिया	सरायकेला- खरसावां						
			गम्हरिया	सरायकेला- खरसावां						
			गम्हरिया	सरायकेला- खरसावां						
			गम्हरिया	सरायकेला- खरसावां						

27.06.2020  
21.3.14

अंचल अधिकारी  
गम्हरिया



अंचल अधिकारी का कार्यालय, राँची

उपक

अंचल अधिकारी  
राँची

पत्रांक 1589

दिनांक 13/8/2018

सेवा में

परियोजना निदेशक (ग्रामीण)

जुड़को लि० राँची।

विषय - आदिवासी ग्रामीण जलसुविधि योजना अंतर्गत  
ग्राम विपरीत उपलब्ध करने के संबंध में।

उपरा. आपका पत्रांक 541/2017 3223 दि० 26/7/18

आदेश

उपरोक्त विषय एवं प्रस्ताव के स्वरूप में  
सूचित करना है कि उक्त स्वरूप में दस्ता  
कमलामो एवं अंचल अमीन का अंतिम विवेक  
प्रारूप है जिसकी घोषणा स्वतंत्र फर आदेश  
कारवाई हेतु भेजी जा रही है।

अतः पत्रांक 541/2017 3223 दि० 26/7/18

विशाल भाजन

अंचल अधिकारी  
राँची

  
D. D. Mishra  
Project Director (Admin.)  
Jharkhand Urban Infrastructure  
Development Company Limited  
Ranchi (Jharkhand)

कैलेश के  
विशाल विविधता  
आधारित

विशाल - विशालता का ही अर्थ नहीं होता है। इस बात का ध्यान रखना चाहिए कि प्रदान किये गये पत्रों के माध्यम से जानकारी मिले।

मार्ग 10/10

अपने ही विषय के अन्तर्गत में विभिन्न क्षेत्र में जानकारी को प्राप्त करने के लिए अपने अपने विषयों में मिल रहे हैं।

- (1) विशालता का ही अर्थ नहीं होता है। इस बात का ध्यान रखना चाहिए कि प्रदान किये गये पत्रों के माध्यम से जानकारी मिले।
- (2) विशालता का ही अर्थ नहीं होता है। इस बात का ध्यान रखना चाहिए कि प्रदान किये गये पत्रों के माध्यम से जानकारी मिले।
- (3) विशालता का ही अर्थ नहीं होता है। इस बात का ध्यान रखना चाहिए कि प्रदान किये गये पत्रों के माध्यम से जानकारी मिले।

3	कुलपति	आगत 130	आगत 80	विशाल 5	61.27	113.10
			11	6	40.67	9
4	विज्ञापन	आगत 128	285	1747	0.14	
				1748	0.03	
				1749	0.09	
			283	1755	0.10	
			165	1762	0.05	
				1768	0.03	
			62	1760	0.03	
				1761	0.03	
				1777	0.07	
			14	1761	0.02	
			114	1741	0.02	
				1753	0.09	
				30	0.87	

5. आगत 130 आगत 80

34 1288 0.24 9.75

6. आगत 128 285

1288 0.24

**C.D. Mishra**  
Project Director (Admin.)  
Jharkhand Urban Infrastructure  
Development Company Limited  
Ranchi (Jharkhand)

02.3.15, 11.10.15



(4) गोंडा एमालापुरा गांव सं 63 खाला सं- 57, एकरे सं 17/11  
 गेहूँ का फसल - 0.31 हेक्टर अति कमगा विना समान  
 वसतन का खाला सं 57 के खाला में फसल है -

(5) गोंडा एमालापुरा गांव सं 66 खाला सं 753 एकरे सं 174  
 गेहूँ का फसल - 0.30 हेक्टर अति कमगा विना समान  
 वसतन का खाला सं 753 के खाला में फसल है -

(6) गोंडा एमालापुरा गांव सं 136 के खाला सं 91 एकरे सं 839 (अगर  
 500 हेक्टर, अति कमगा फसल का फसल विना समान (अगर  
 एकरे के फसल की फसल है)

(7) गोंडा एमालापुरा गांव सं 135 के खाला सं 113  
 एकरे सं 156 (अगर 30.62 हेक्टर अति कमगा विना समान  
 की फसल है)

(8) गोंडा एमालापुरा गांव सं 134 के खाला सं 54  
 एकरे सं 132/4 (अगर 0.32 हेक्टर अति कमगा विना समान  
 एकरे के फसल की फसल है)

(12) गोंडा एमालापुरा गांव सं 132 खाला सं 101 एकरे सं 300  
 एकरे सं 31.44/18

एकरे सं 31.44/18

(13)

गोंडा एमालापुरा के खाला सं 297 एकरे सं 1316 एकरे सं  
 एकरे के खाला सं 297 है

11.5.18

D. D. Mishra  
 Project Director (Admin.)  
 Jharkhand Urban Infrastructure  
 Development Company Limited  
 Ranchi (Jharkhand)

**List of OHT, WTP land details.**

S.No.	Place	Village	Sheet No.	Thana no.	Khata No.	Plot No.	Area	Types & Ownership
01	Proposed on Existing OHT at Gahmariya	Bada Gamhariya	01	66	753	1748/386	0.30	Anabad Bihar Govt.
02.	Existing Water Treatment Plant	Aasngi	02	126	189	557	23.10	Anabad forest depart.
03.	Proposed on Existing OHT at Banta Nagar Kaluputunga.	Kaluputunga	01	130	80	4	40.67	Housing Board
04.	Deep Boaring Road, Behind Anganavadi Vishwakarma mandir.	Kaluputunga	02	130	80	5	61.57	Housing Board
05.	In prabhat Park	Dindli	03	128	285	1747	0.14	Housing board
						1748	0.03	
						1749	0009	
					283	1755	0.10	
					105	1762	0.05	
						1798	0.03	
					62	1760	0.03	
						1761	0.13	
						1797	0.07	
06.	Behind of Durga Mandir, Behind of Railway Yard, In between of Adityapur Basti Road and Thana Road.	Adityapur	02	129	34	1288	0.24 Acre	Purani Parti
					34	1288	0.24 Acre	Purani Parti
07.	Water treatment Plant	Sanpera	01	57	2,3,5	*	11.00	Forest land
08.	Behind ganesh temple, Jamalpur	Jamalpur	01	63	57	17/A	0.31	Anabad Bihar govt. (NAC Khatiyaan)
09.	Old station road, govt.school	Bada Gamhariya	01	66	753	174	0.30	Anabad Bihar govt.
10	Bhua Intek Well	Bhua	01	136	92	839	5.05	Purani Parti Bihar Govt.
11	Existing Water Treatment Plant, sitarampur	Sitarampur	01	135	113	156	30.62	Forest Land
12	Gmahariya station road meerudih	Meerudih	01	134	54	132/A	0.32	Anabad Bihar Govt. Purani partl .
13	MBR Proposed on Existing GLSR near NIT. (Pahari).	Krishnapur	01	132	101	200	21.44	Forest land Jharkhand Govt.
14	Behind Pahari Baba Mandir, Behind Govt School, Batia	Batia	01	127	297	1316/A	0.30	Purani Parti Bihar Govt. (NAC Khatiyaan)

  
**D. D. Mishra**  
 Project Director (Admin.)  
 Jharkhand Urban Infrastructure  
 Development Company Limited  
 Ranchi (Jharkhand)