



प्रस्ताव संख्या FP/UP/MIN/47074/2020 का स्पष्टीकरण

पूर्व प्रस्तावित (ऑनलाइन संख्या FP/UP/MIN/47074/2020) 344.688 हे० आरक्षित वन भूमि (294.082 हे० आरक्षित वन भूमि कजराहट (डाला) लाइमस्टोन खदान के अंतर्गत तथा 50.606 हे० आरक्षित वन भूमि भलुआ लाइमस्टोन खदान के अंतर्गत) के लिए दिनांक 06.07.2020 को प्रस्तुत किया गया था। MoEF&CC के दिनांक 14.11.2022 के EDS तथा नोडल अधिकारी द्वारा जारी बैठक कार्यवृत्त दिनांक 25.08.2023 के संदर्भ में, कजराहट (डाला) एवं भलुआ लाइमस्टोन खदानों में वन एवं गैर-वन क्षेत्र की स्थापना हेतु नोडल अधिकारी के निर्देशानुसार राजस्व विभाग, वन विभाग एवं यूजर एजेंसी के साथ संयुक्त सर्वेक्षण किया गया।


दिनांक 14.11.2022 को प्रस्ताव संख्या FP/UP/MIN/47074/2020 पर MoEF&CC द्वारा उठाए गए EDS बिंदु संख्या (7) के अनुसार— “माइनिंग लीज की KML फ़ाइल को DSS पोर्टल पर उपलब्ध वन खंड सीमा पर सुपरइम्पोज़ करने पर यह अवलोकित हुआ कि कजराहट (डाला) एवं भलुआ माइनिंग लीज के अंतर्गत कई वन पैच प्रस्तावित डायवर्जन क्षेत्र में सम्मिलित नहीं किए गए हैं। फलस्वरूप कम वन क्षेत्र के लिए डायवर्जन आवेदन किया गया है। अतः उक्त क्षेत्र को सम्मिलित करते हुए संशोधित प्रस्ताव प्रस्तुत किया जाए।” तथा उप वन महानिरीक्षक (DIG Forest) के पत्र दिनांक 27.11.2023 के बिंदु संख्या (2) के अनुसार— “राज्य सरकार खनन प्रस्ताव में सम्मिलित वन भूमि एवं गैर-वन भूमि का विवरण तथा उनके भू-उपयोग के साथ आवश्यक KML फ़ाइलें प्रस्तुत करेगी।”

उपरोक्त के अनुपालन में एवं प्रभागीय वनाधिकारी, ओबरा के पत्र संख्या 2088/ओबरा/15 भू० ह०/ दिनांक 28.02.2024 के गठित टीम के अनुसार वन विभाग, राजस्व विभाग एवं उपयोगकर्ता एजेंसी के साथ संयुक्त सर्वेक्षण किया गया।

संयुक्त सर्वेक्षण से स्थापित किया गया है कि कजराहट (डाला) लाइमस्टोन खदान में कुल वन क्षेत्र 404.388 हे० है तथा Kaimoor Wildlife Sanctuary के ईको-सेंसिटिव ज़ोन का क्षेत्रफल 92.62 हे० है (जिसमें 55.323 हे० वन क्षेत्र एवं 37.296 हे० गैर-वन क्षेत्र सम्मिलित है)।

संयुक्त सर्वेक्षण के अनुसार कजराहट (डाला) एवं भलुआ लाइमस्टोन खदानों के लिए वन क्षेत्र में वृद्धि पाई गई। क्षतिपूर्क वनीकरण (CA) भूमि की उपलब्धता तथा भलुआ लाइमस्टोन खदान के संपूर्ण क्षेत्र (वन एवं गैर-वन) हेतु खनन योजना की अनुपलब्धता के आधार पर, संशोधित वन डायवर्जन प्रस्ताव से भलुआ लाइमस्टोन खदान

प्रतिहस्ताक्षरित
प्रभागीय वनाधिकारी
ओबरा वन प्रभाग
ओबरा-सोनभद्र



UltraTech Cement Limited

Unit: Dalla Cement Works : SH 5, Post: Dalla, Distt. Sonbhadra (UP) - 231207.

Tel.: +91 5445 265778, 265801, 265802 | W: www.ultratechcement.com | CIN : L26940MH2000PLC128420

Regd. Office : 'B' Wing, Ahura Centre, 2nd Floor, Mahakali Caves Road, Andheri (East), Mumbai - 400093. Tel.: +91 22 66917800

ADITYA BIRLA



UltraTech

के वन क्षेत्र को अभी के लिए हटा दिया गया है। संशोधित वन डायवर्जन प्रस्ताव में जनपद सोनभद्र के ओबरा वन प्रभाग अंतर्गत कजराहट (डाला) लाइमस्टोन खदान के कोटा एवं पड़रछ ग्राम सम्मिलित हैं।

प्रस्तावित वन भूमि डायवर्जन क्षेत्र 331.475 हे० है, जो कि कजराहट (डाला) लाइमस्टोन खदान के ग्राम कोटा एवं पड़रछ में स्थित है। इसमें से Kaimoor Wildlife Sanctuary के ईको-सेंसिटिव ज़ोन का 55.323 हे० वन क्षेत्र तथा 17.590 हे० क्षेत्र (कन्हर नदी) को अपवर्जित किया गया है।

प्रधान महा वनसंरक्षक/नोडल अधिकारी के पत्र संख्या 834/11-सी-FP/UP/MIN/47074/2020, लखनऊ, दिनांक 09.09.2025 द्वारा हमें अपने प्रस्ताव संख्या FP/UP/MIN/47074/2020 में संशोधन (Edit) करने तथा परिवेश पोर्टल 1.0 में संशोधित प्रस्ताव प्रस्तुत के लिए अनुमति प्राप्त हुई है। तदनुसार, कजराहट (डाला) लाइमस्टोन खदान के ग्राम कोटा एवं पड़रछ स्थित 331.475 हे० वन भूमि के Forest Diversion प्रस्ताव को दिनांक 08.12.2025 को परिवेश पोर्टल 1.0 पर प्रस्तुत किया गया है।

डाला (कजराहट) डाला लाइमस्टोन माइंस के अंतर्गत ग्राम कोटा एवं पड़रछ में प्रभावित होने वाली भूमि का विवरण निम्नवत है (क्षेत्रफल हेक्टेयर में): -

ग्राम	वन भूमि	गैर - वन भूमि	योग	इको सेंसिटिव ज़ोन में वन भूमि	इको सेंसिटिव ज़ोन में गैर-वन भूमि	इको सेंसिटिव ज़ोन का कुल योग	नदी का क्षेत्रफल	नदी और इको सेंसिटिव ज़ोन की वन भूमि को छोड़कर प्रस्ताव हेतु कुल वन भूमि का क्षेत्रफल (इको सेंसिटिव ज़ोन की गैर- वन भूमि को छोड़कर प्रस्ताव की गैर - वन भूमि का क्षेत्रफल
कोटा	336.161	330.164	666.325	52.344	29.776	82.120	8.440	275.377	300.388
पड़रछ	68.227	16.448	84.675	2.979	7.520	10.499	9.150	56.098	8.928
योग	404.388	346.612	751.000	55.323	37.296	92.619	17.590	331.475	309.316

प्रतिहस्ताक्षरित
प्रभागीय वन अधिकारी
ओबरा वन प्रभाग
ओबरा-सोनभद्र

UltraTech
CEMENT
The Engineer's Choice

UltraTech Cement Limited
Unit: Dalla Cement Works

Authorised Signatory

UltraTech Cement Limited

Unit: Dalla Cement Works : SH 5, Post: Dalla, Distt. Sonebhadra (UP) - 231207.

Tel.: +91 5445 265778, 265801, 265802 | W: www.ultratechcement.com | CIN : L26940MH2000PLC128420


Regd. Office : 'B' Wing, Ahura Centre, 2nd Floor, Mahakali Caves Road, Andheri (East), Mumbai - 400093. Tel.: +91 22 66917800


संयुक्त निरीक्षण आख्या


प्रभागीय वनाधिकारी ओबरा वन प्रभाग, ओबरा के पत्रांक-2088/ओबरा/15 भू0ह0, दिनांक-28.02.2024 तथा पत्रांक-3219/ओबरा/15भू0ह0, दिनांक-29.06.2024 द्वारा दिये गये निर्देश के क्रम में ओबरा वन प्रभाग के डाला रेंज के अन्तर्गत ग्राम-बिल्ली मारकुण्डी, कोटा व पड़रछ में स्वीकृत डाला (कजरहट) लाईम स्टोन माइन्स तथा भलुआ लाईम स्टोन माइन्स में प्रभावित होने वाली वन भूमि के सम्बन्ध में प्रस्तावक विभाग के साथ वन विभाग, राजस्व विभाग के अधिकारी एवं कर्मचारी द्वारा संयुक्त निरीक्षण किया गया। जिसमें प्रभावित होने वाली भूमि का विवरण निम्नवत है:-


क्र0 सं0	स्वीकृत खनन पट्टा का नाम	ग्राम का नाम	कुल वन भूमि (धारा 4 से प्रभावित भूमि को सम्मिलित करते हुए) (हे0 मे0)	गैर वन भूमि (हे0 मे0)	योग (हे0 मे0)	अभियुक्ति
1	2	3	6	7	8	9
1	डाला (कजरहट) लाईम स्टोन माइन्स	कोटा	336.161	330.164	666.325	गाटेवार विवरण संलग्न है, सं0-1
2		पड़रछ	68.227	16.448	84.675	
योग--			404.388	346.612	751.000	
3	भलुआ लाईम स्टोन माइन्स	कोटा	49.365	168.109	217.474	गाटेवार विवरण संलग्न है, सं0-2
4		बिल्ली मारकुण्डी	13.021	412.938	425.959	
योग--			62.386	581.047	643.433	
कुल योग--			466.774	927.659	1394.433	


उपरोक्त तालिका के भलुआ लाईम स्टोन के अन्तर्गत ग्राम-बिल्ली मारकुण्डी में कुल 412.938 हे0 गैर वन भूमि में से गाटा संख्या 2489 रकवा 0.253 हे0, 2516 रकवा 0.435 हे0, 2779 रकवा 0.202 हे0, 7618 रकवा 0.810 हे0, 7620 रकवा 0.038 हे0, 7630 रकवा 0.230 हे0, 7983 रकवा 0.050 हे0 कुल 2.018 हे0 क्षेत्र के सम्बन्ध में मा0 उच्च न्यायालय इलाहाबाद में रिट याचिका संख्या सी-50375/2003 उमा शंकर सिंह व अन्य बनाम अपर जिला जज अनपरा स्थित ओबरा व अन्य विचाराधीन है, जिसमें मा0 उच्च न्यायालय द्वारा दिनांक-17.11.2003 को स्थगन आदेश पारित किया गया है। कालान्तर में मा0 उच्च न्यायालय द्वारा वन विभाग के पक्ष में निर्णय पारित किया जाता है तो उक्त क्षेत्र हेतु वन (संरक्षण एवं संवर्धन) अधिनियम 1980 के अन्तर्गत अलग से अनुमति लेने की आवश्यकता होगी।



वन रक्षक/बीट प्रभारी
चोपन बीट, डाला रेंज।



वन रक्षक/बीट प्रभारी
डाला बीट, डाला रेंज।

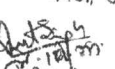

वन रक्षक/बीट प्रभारी
हर्दी बीट, कोन रेंज।



वन दरोगा/सेक्शन प्रभारी,
चोपन, डाला रेंज।



वन दरोगा/सेक्शन प्रभारी,
कोटा, डाला रेंज।



वन दरोगा/सेक्शन प्रभारी,
हर्दा, कोन रेंज।



क्षेत्रीय लेखपाल/कानूनगो,
कोटा।

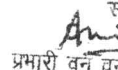

क्षेत्रीय लेखपाल/कानूनगो,
बिल्ली मारकुण्डी।



क्षेत्रीय लेखपाल/कानूनगो,
पड़रछ।



प्रतिनिधि,
मे0 अल्ट्राटेक सीमेन्ट लि0, डाला,
सोनभद्र।


क्षेत्रीय वन अधिकारी,
डाला रेंज।


क्षेत्रीय वन अधिकारी,
कोन रेंज।


प्रभागीय वन वन्दोवस्त शाखा,
ओबरा वन प्रभाग।


उप प्रभागीय वनाधिकारी,
चोपन, ओबरा वन प्रभाग।


तहसीलदार,
ओबरा।


उप जिलाधिकारी,
ओबरा।

प्रतिहस्ताक्षरित

प्रभागीय वनाधिकारी
ओबरा वन प्रभाग
ओबरा-सोनभद्र

UltraTech Cement Limited
Unit: Dala Cement Works

Authorised Signatory