

कार्यालय प्रभागीय वनाधिकारी, ओबरा वन प्रभाग, ओबरा-सोनभद्र।  
पत्रांक-1870 /ओबरा/15 भू0ह0, दिनांक-24/03/2026.

सेवा में,

मुख्य वन संरक्षक,  
मीरजापुर क्षेत्र,  
मीरजापुर।

**विषय-** जनपद-सोनभद्र के ओबरा वन प्रभाग में मे0 अल्ट्राटेक सीमेन्ट लि0, डाला सोनभद्र द्वारा कजरहट (डाला) लाईम स्टोन माईन्स के अन्तर्गत 331.475हे0 आरक्षित वनभूमि पर खनन कार्य हेतु लीज पर हस्तान्तरित किये जाने की अनुमति के सम्बन्ध में। (प्रस्ताव संख्या- FP/UP/MIN/47074/2020)


**सन्दर्भ-** भारत सरकार, पर्यावरण वन एवं जलवायु परिवर्तन मंत्रालय, नई दिल्ली के कार्यालय के पत्र संख्या-8-26/2021-एफ0सी0 दिनांक-14.11.2022 तथा पत्र दिनांक-27.11.2023 एवं मे0 अल्ट्राटेक सीमेन्ट लि0, डाला के कार्यालय के पत्रांक-UTCL/DLCW/FC/2026/29 दिनांक-12.03.2026

**महोदय,**

अवगत कराना है कि जनपद-सोनभद्र अन्तर्गत ओबरा वन प्रभाग में मे0 अल्ट्राटेक सीमेन्ट लि0, डाला सोनभद्र द्वारा कजरहट (डाला) लाईम स्टोन माइन्स के अन्तर्गत 294.082हे0 आरक्षित वनभूमि एवं भलुआ लाईम स्टोन माइन्स के अन्तर्गत 50.606हे0 आरक्षित वनभूमि अर्थात् कुल 344.688 हे0 आरक्षित वनभूमि पर खनन कार्य हेतु वन संरक्षण अधिनियम 1980 के अन्तर्गत 10 वर्षों के लीज पर हस्तान्तरित किये जाने एवं बाधक 16534 वृक्षों के पातन की अनुमति के संबंध में प्रस्ताव उचित माध्यम से भारत सरकार, नई दिल्ली के कार्यालय में प्रेषित किया गया। भारत सरकार द्वारा प्रस्ताव के परीक्षणोपरान्त अपने कार्यालय के पत्र संख्या-8-26/2021-एफ0सी0 दिनांक-14.11.2022 व पत्र दिनांक-27.11.2023 द्वारा आपत्ति लगायी गयी। जिसके क्रम में प्रस्तावक विभाग के कार्यालय के पत्रांक-UTCL/DLCW/FC/2026/29 दिनांक-12.03.2026 (छायाप्रति संलग्न) द्वारा आपत्ति का निराकरण कर सूचना/अभिलेख संलग्न कर कजरहट (डाला) लाईम स्टोन माईन्स के अन्तर्गत 331.475हे0 आरक्षित वनभूमि पर खनन कार्य हेतु लीज पर हस्तान्तरित किये जाने की अनुमति के सम्बन्ध में प्रस्ताव प्रेषित किया गया है।

अतः विषयगत प्रस्ताव का पार्ट-2 भरकर महोदय की सेवा में संस्तुति सहित सादर सूचनार्थ एवं आवश्यक कार्यवाही हेतु प्रेषित है।

**संलग्नक-उपरोक्तानुसार।**

भवदीय,  
  
(दिलीप कुमार तिवारी)  
प्रभागीय वनाधिकारी,  
ओबरा वन प्रभाग, ओबरा सोनभद्र।  
३



UTCL/DLCW/FC/2026/28

12.03.2026

**Divisional Forest Officer  
Obra Forest Division  
Sonbhadra, Uttar Pradesh**

**Subject - Proposal for diversion of 331.475 ha Reserved Forest Land under Kajrahat (Dalla) Limestone Mine for mining on 10 years lease period in favour of UltraTech Cement Limited, Dalla in Obra Forest Division of District - Sonbhadra, State - Uttar Pradesh (Online No. FP/UP/MIN/47074/2020).**

**Ref:** (1) DFO Obra letter No. 1734 / ओबरा /15 भूंह० दिनांक 05.03.2026  
(2) DFO Obra letter No. 1685 / ओबरा /15 भूंह० दिनांक 27.02.2026

Dear Sir,

The Proposal (Online No. FP/UP/MIN/47074/2020) was submitted previously for 344.688 ha in 2020. Refer to EDS of MoEF&CC dated 14.11.2022 and minute of meeting of 25.08.2023 issued by Nodal Officer, a joint survey was conducted as per direction given by Nodal Officer for establishing the forest and non-forest area in Kajrahat (Dalla) and Bhalua Limestone Mines with Revenue department, Forest department and User Agency.

We have received permission of edit our proposal from Nodal Officer vide letter No. 834 / 11-सी - FP/UP/MIN/47074/2020, लखनऊ dated 09.09.2025. Accordingly, we have submitted our forest diversion proposal of 331.475 ha forest land in village Kota and Padrach of Kajrahat (Dalla) Limestone mines on 08.12.2025 at Parivesh Portal 1.0. Accordingly, we have submitted Forest Diversion proposal for 331.475 ha on 21.01.2026.

We are submitting herewith the point-wise compliance of your letter -

Sr. No.	Point raised by DFO Obra	Pointwise Reply details
1	Please provide detailed Gata wise details of 331.475 ha of forest land and 309.316 ha of non-forest land affected by the project and revenue map regarding the project.	Gata wise detail of Forest and Non-Forest Land for the proposal is attached as Annexure-1. Revenue map of the lease is attached as Annexure-2



UltraTech Cement Limited  
(Unit : Dalla Super Cement Works)  
SH 5, Kota, Post : Dalla, Distt, Sonbhadra (UP)-231207.  
T : +915445 265778, 265801, 265802 | W : www.ultratechcement.com  
Registered Office : 'B' Wing, Ahura Centre, 2nd Floor, Mahakali Caves Road, Andheri (East), Mumbai-400 093  
T : +912268917800 | CIN : L26940MH2000PLC128420

ADITYA BIRLA



2	Please provide suitability certificate, estimate, geo-referenced map, SOI toposheet of the selected sites (degraded forest land) of the concerned Forest Division required for filling up Part-2 of the proposal.	<p>1. Renukoot Forest Division – Received 115.42 ha Degraded Forest Land vide letter no. 3146/रेनुकूट/ 15-सा. / रेनुकूट, दिनांक 09.03.2026 in Myourpur and Babhani Range, it's SOI Map, DGPS map, cost estimate and site suitability certificate Attached as Annexure 03</p> <p>2. Sonbhadra Forest Division – Received 50 ha Degraded Forest Land vide letter no. 1619/ सोनभद्र /33, दिनांक, रावर्टसगंज, 12.03.2026 in Ramgarh, Manchi and Patna Range, it's SOI Map, DGPS map, cost estimate and site suitability certificate Attached as Annexure 04.</p> <p>3. Obra Forest Division – Received 130 ha DFL land from your good office in Obra, Jugail, Dalla and Kon Range, it's SOI map, DGPS Map, Cost Estimation and Site suitability report attached as Annexure 05.</p>
---	---	---

We request your good Office to kindly consider and forward this Proposal to State Government for forwarding to MoEF&Cc at the earliest. We shall be highly obliged.

Thanking you,

For UltraTech Cement Limited

Rajendra Kabra

(Authorized Signatory)

रजेंद्र कब्रा  
12/03/2026  
प्रशासनिक अधिकारी  
ओबरा वन प्रभाग  
ओबरा-सोनभद्र



UltraTech Cement Limited  
(Unit : Dalla Super Cement Works)  
SH 5, Kota, Post : Dalla, Distt, Sonbhadra (UP)-231207,  
T : +915445 265778, 265801, 265802 | W : www.ultratechcement.com  
Registered Office : 'B' Wing, Ahura Centre, 2nd Floor, Mahakali Caves Road, Andheri (East), Mumbai-400 093  
T : +912266917800 | CIN : L26940MH2000PLC128420

**Land schedule of Kajrahat (Dalla) Limestone Mines for online proposal no.  
FP/UP/MIN/47074/2020**

<b>Land Detail of village Kota under Kajrahat (Dalla) Limestone Mines</b>				
<b>Sr. No.</b>	<b>Gata No.</b>	<b>Forest Land (ha)</b>	<b>Non-Forest Land (ha)</b>	<b>Total (ha)</b>
1	3185 me	0.700	0.290	0.990
2	3189 me	0.040	0.000	0.040
3	3190	0.000	0.280	0.280
4	3191 me	2.000	0.000	2.000
5	3192	0.000	1.370	1.370
6	3193	0.000	1.280	1.280
7	3194	0.000	0.295	0.295
8	3195	2.433	2.027	4.460
9	3196	7.561	3.679	11.240
10	3197 me	0.000	12.437	12.437
11	3201 me	8.946	22.554	31.500
12	3203	16.266	3.843	20.109
13	3204	10.150	0.000	10.150
14	3205	11.000	0.100	11.100
15	3206	11.000	0.000	11.000
16	3207	0.000	0.177	0.177
17	3208	0.720	0.000	0.720
18	3209	0.000	0.304	0.304
19	3210	0.000	0.228	0.228
20	3211	14.326	0.000	14.326
21	3212	14.784	0.000	14.784
22	3231	0.010	0.240	0.250
23	3232	0.000	0.230	0.230
24	3233	0.500	0.000	0.500
25	3234	0.000	0.050	0.050
26	3235	0.000	0.390	0.390
27	3236	0.000	0.210	0.210
28	3253 me	0.000	0.040	0.040
29	3288	0.000	0.815	0.815
30	3298 me	0.740	0.020	0.760
31	3299	0.000	0.710	0.710
32	3300	0.060	0.000	0.060
33	3301	0.000	1.260	1.260
34	3302	0.030	0.630	0.660
35	3303	0.720	0.000	0.720
36	3304 me	0.080	0.000	0.080

**Land schedule of Kajrahat (Dalla) Limestone Mines for online proposal no.  
FP/UP/MIN/47074/2020**

37	3305	0.010	0.000	0.010
38	3306	0.145	0.000	0.145
39	3307 me	3.510	0.000	3.510
40	3308	0.080	0.000	0.080
41	3309	0.000	0.250	0.250
42	3310 me	0.040	0.000	0.040
43	3311	1.000	0.000	1.000
44	3313 me	0.000	0.150	0.150
45	3314	0.000	0.018	0.018
46	3315	0.000	0.820	0.820
47	3316	0.000	0.100	0.100
48	3317	0.000	0.380	0.380
49	3318	0.400	0.000	0.400
50	3319	0.000	0.390	0.390
51	3320	0.000	0.015	0.015
52	3321	0.000	0.220	0.220
53	3322 me	0.290	0.000	0.290
54	3326 me	0.000	0.481	0.481
55	3327	0.000	0.316	0.316
56	3328	0.000	0.019	0.019
57	3329 me	0.000	0.038	0.038
58	3887 me	0.000	0.180	0.180
59	3888	0.000	0.225	0.225
60	3889	0.000	0.190	0.190
61	3890	0.000	1.126	1.126
62	3891 me	0.000	0.220	0.220
63	3892 me	0.000	0.480	0.480
64	4019 me	0.000	0.050	0.050
65	4021 me	0.000	0.090	0.090
66	4022 me	0.000	0.200	0.200
67	4023 me	0.000	0.140	0.140
68	4027 me	0.000	0.120	0.120
69	4029	0.000	0.015	0.015
70	4030	0.000	0.258	0.258
71	4031 me	0.000	0.006	0.006
72	4039	0.000	0.013	0.013
73	4040 me	0.000	2.650	2.650
74	4043 me	0.000	0.038	0.038
75	4045	0.000	0.076	0.076
76	4046	0.000	0.177	0.177

**Land schedule of Kajrahat (Dalla) Limestone Mines for online proposal no.  
FP/UP/MIN/47074/2020**

77	4047	0.000	1.075	1.075
78	4048	0.000	0.550	0.550
79	4049	0.000	2.010	2.010
80	4050	0.000	0.013	0.013
81	4051	0.000	0.520	0.520
82	4052	0.000	0.020	0.020
83	4053	0.000	2.460	2.460
84	4054	0.000	1.430	1.430
85	4055	0.000	0.030	0.030
86	4056	0.000	0.240	0.240
87	4057	0.000	0.025	0.025
88	4058	0.000	0.920	0.920
89	4059	0.000	0.379	0.379
90	4060	0.000	0.013	0.013
91	4061	0.000	0.139	0.139
92	4062	0.000	0.290	0.290
93	4063	0.000	0.013	0.013
94	4064	0.000	0.278	0.278
95	4065	0.000	0.020	0.020
96	4066	0.000	1.800	1.800
97	4067	0.000	0.208	0.208
98	4068	0.000	0.013	0.013
99	4069	0.000	0.152	0.152
100	4070	0.000	0.253	0.253
101	4071	0.000	0.190	0.190
102	4072	0.000	0.410	0.410
103	4073	0.000	0.569	0.569
104	4074	0.000	0.154	0.154
105	4075	0.000	0.023	0.023
106	4076	0.000	0.503	0.503
107	4077	4.160	0.000	4.160
108	4078	0.000	5.218	5.218
109	4079	0.621	0.169	0.790
110	4080	0.000	0.013	0.013
111	4081	0.000	1.090	1.090
112	4082	0.000	3.960	3.960
113	4083	0.468	2.352	2.820
114	4085	0.240	0.000	0.240
115	4086 me	0.000	0.210	0.210
116	4087 me	0.000	0.280	0.280



**Land schedule of Kajrahat (Dalla) Limestone Mines for online proposal no.  
FP/UP/MIN/47074/2020**

117	4088	0.000	0.302	0.302
118	4089 me	0.000	0.570	0.570
119	4090	0.000	0.202	0.202
120	4091	0.000	2.530	2.530
121	4092	0.000	0.041	0.041
122	4093	0.000	0.209	0.209
123	4094 me	0.000	0.980	0.980
124	4095	0.000	0.280	0.280
125	4096	0.000	0.365	0.365
126	4097	0.000	0.280	0.280
127	4098	0.000	1.050	1.050
128	4099 me	0.000	0.810	0.810
129	4101 me	0.000	0.650	0.650
130	4102	0.000	0.210	0.210
131	4106	0.000	0.006	0.006
132	4108	0.000	0.006	0.006
133	4109	0.000	0.139	0.139
134	4110	0.000	0.038	0.038
135	4111	0.000	0.065	0.065
136	4112	0.000	0.078	0.078
137	4113	0.000	0.234	0.234
138	4114	0.000	0.392	0.392
139	4115	0.000	0.379	0.379
140	4116	0.000	0.038	0.038
141	4117	0.000	0.025	0.025
142	4118	0.000	0.076	0.076
143	4119	0.000	0.013	0.013
144	4120	0.000	0.281	0.281
145	4121	0.000	0.001	0.001
146	4128 me	0.000	0.025	0.025
147	4133	0.000	0.184	0.184
148	4134	0.000	0.060	0.060
149	4135	0.000	0.025	0.025
150	4136	0.000	0.051	0.051
151	4137	0.000	0.253	0.253
152	4138	0.000	0.013	0.013
153	4139	0.000	0.151	0.151
154	4140	0.000	0.126	0.126
155	4141	0.000	0.544	0.544
156	4142	0.000	0.025	0.025



**Land schedule of Kajrahat (Dalla) Limestone Mines for online proposal no.  
FP/UP/MIN/47074/2020**

157	4143	0.000	0.225	0.225
158	4144	0.000	0.140	0.140
159	4145	0.000	0.013	0.013
160	4146	0.000	0.013	0.013
161	4147	0.000	0.221	0.221
162	4148	0.000	0.013	0.013
163	4149	0.000	0.025	0.025
164	4150	0.000	0.076	0.076
165	4151	0.000	0.571	0.571
166	4152	0.000	0.341	0.341
167	4153	0.000	0.063	0.063
168	4154	0.000	0.114	0.114
169	4155	0.000	0.253	0.253
170	4156	0.000	0.180	0.180
171	4157	0.000	0.120	0.120
172	4158	0.000	0.152	0.152
173	4159	0.000	0.030	0.030
174	4160	0.000	0.076	0.076
175	4161	0.000	0.013	0.013
176	4162	0.000	0.013	0.013
177	4163	0.000	0.063	0.063
178	4164	0.000	0.050	0.050
179	4165	0.000	0.050	0.050
180	4170	0.000	0.000	0.000
181	4171	0.000	0.000	0.000
182	4172	0.000	0.050	0.050
183	4173	0.000	0.020	0.020
184	4174	0.000	0.022	0.022
185	4175	0.000	0.013	0.013
186	4176	0.000	0.013	0.013
187	4177	0.000	0.030	0.030
188	4178	0.000	0.031	0.031
189	4179	0.000	0.021	0.021
190	4180	0.000	0.020	0.020
191	4181	0.000	0.181	0.181
192	4182	0.000	0.013	0.013
193	4183	0.000	0.013	0.013
194	4184	0.000	0.040	0.040
195	4185	0.000	0.070	0.070
196	4186	0.000	0.013	0.013



**Land schedule of Kajrahat (Dalla) Limestone Mines for online proposal no.  
FP/UP/MIN/47074/2020**

197	4187	0.000	0.111	0.111
198	4188	0.000	0.112	0.112
199	4189	0.000	0.152	0.152
200	4190	0.000	0.076	0.076
201	4191	0.000	0.076	0.076
202	4192	0.000	0.020	0.020
203	4193	0.000	0.359	0.359
204	4194	0.000	0.076	0.076
205	4195	0.000	0.089	0.089
206	4196	0.000	0.051	0.051
207	4197	0.000	0.139	0.139
208	4198	0.000	0.101	0.101
209	4199	0.000	0.139	0.139
210	4200	0.000	0.240	0.240
211	4201	0.000	0.063	0.063
212	4202	0.000	0.063	0.063
213	4203	0.000	0.063	0.063
214	4204	0.000	0.013	0.013
215	4205	0.000	0.146	0.146
216	4206	0.000	0.240	0.240
217	4207	0.000	0.258	0.258
218	4208	0.000	0.025	0.025
219	4209	0.000	0.013	0.013
220	4210	0.000	0.038	0.038
221	4211	0.000	0.020	0.020
222	4212	0.000	0.081	0.081
223	4213	0.000	0.025	0.025
224	4214	0.000	0.050	0.050
225	4215	0.000	0.020	0.020
226	4216	0.000	0.076	0.076
227	4217	0.000	0.051	0.051
228	4218	0.000	0.076	0.076
229	4219	0.000	0.210	0.210
230	4220	0.000	0.010	0.010
231	4221	0.000	0.013	0.013
232	4222	0.000	0.126	0.126
233	4223	0.000	0.076	0.076
234	4224	0.000	0.038	0.038
235	4225	0.000	0.101	0.101
236	4226	0.000	0.051	0.051

**Land schedule of Kajrahat (Dalla) Limestone Mines for online proposal no.  
FP/UP/MIN/47074/2020**

237	4227	0.000	0.110	0.110
238	4228	0.000	0.013	0.013
239	4229	0.000	0.063	0.063
240	4230	0.000	0.013	0.013
241	4231	0.000	0.164	0.164
242	4232	0.000	0.013	0.013
243	4233	0.000	0.051	0.051
244	4234	0.000	0.040	0.040
245	4235	0.000	0.164	0.164
246	4236	0.000	0.013	0.013
247	4237	0.000	0.315	0.315
248	4238	0.000	0.013	0.013
249	4239	0.000	0.126	0.126
250	4240	0.000	0.101	0.101
251	4241	0.000	0.013	0.013
252	4242	0.000	0.051	0.051
253	4243	0.000	0.224	0.224
254	4244	0.000	0.031	0.031
255	4245	0.000	0.013	0.013
256	4246	0.000	0.038	0.038
257	4247	0.000	0.013	0.013
258	4248	0.000	0.031	0.031
259	4249	0.000	0.152	0.152
260	4250	0.000	0.228	0.228
261	4251	0.000	0.410	0.410
262	4252	0.000	0.020	0.020
263	4253	0.000	0.283	0.283
264	4254	0.000	0.013	0.013
265	4255	0.000	0.311	0.311
266	4256	0.000	0.116	0.116
267	4257	0.000	0.080	0.080
268	4258	0.000	0.750	0.750
269	4259	0.000	0.607	0.607
270	4260	0.000	0.025	0.025
271	4261	0.000	0.101	0.101
272	4262	0.000	0.021	0.021
273	4263	0.000	0.101	0.101
274	4264	0.000	0.050	0.050
275	4265	0.000	1.451	1.451
276	4266	0.000	0.063	0.063

**Land schedule of Kajrahat (Dalla) Limestone Mines for online proposal no.  
FP/UP/MIN/47074/2020**

277	4267	0.000	0.025	0.025
278	4268	0.000	0.013	0.013
279	4269	0.000	0.228	0.228
280	4270	0.000	0.025	0.025
281	4271	0.000	0.316	0.316
282	4272	0.000	0.013	0.013
283	4273	0.000	0.020	0.020
284	4274	0.000	0.154	0.154
285	4275	0.000	0.010	0.010
286	4276	0.000	0.200	0.200
287	4277	0.000	0.519	0.519
288	4278	0.000	0.354	0.354
289	4279	0.000	0.320	0.320
290	4280	0.000	0.228	0.228
291	4281	0.000	0.014	0.014
292	4282	0.000	0.265	0.265
293	4283 me	0.000	0.215	0.215
294	4287	0.000	0.114	0.114
295	4288	0.000	0.051	0.051
296	4289	0.000	0.512	0.512
297	4290	0.000	0.100	0.100
298	4291	0.000	0.139	0.139
299	4292	0.000	0.038	0.038
300	4293	0.000	0.025	0.025
301	4294	0.000	0.025	0.025
302	4295	0.000	0.013	0.013
303	4296	0.000	0.202	0.202
304	4297	0.000	0.015	0.015
305	4298	0.000	0.013	0.013
306	4299	0.000	0.013	0.013
307	4300	0.000	0.139	0.139
308	4301	0.000	0.076	0.076
309	4302	0.000	0.064	0.064
310	4303	0.000	0.025	0.025
311	4304	0.000	0.013	0.013
312	4305	0.000	0.040	0.040
313	4306	0.000	0.038	0.038
314	4307	0.000	0.110	0.110
315	4308	0.000	0.140	0.140
316	4309	0.000	0.040	0.040



**Land schedule of Kajrahat (Dalla) Limestone Mines for online proposal no.  
FP/UP/MIN/47074/2020**

317	4310	0.000	0.062	0.062
318	4311	0.000	0.035	0.035
319	4312	0.000	0.010	0.010
320	4313	0.000	0.013	0.013
321	4314	0.000	0.025	0.025
322	4315	0.000	0.140	0.140
323	4316	0.000	0.010	0.010
324	4317	0.000	0.013	0.013
325	4318	0.000	0.076	0.076
326	4319	0.000	0.063	0.063
327	4320	0.000	0.038	0.038
328	4321	0.000	0.049	0.049
329	4322	0.000	0.152	0.152
330	4323	0.000	0.061	0.061
331	4324	0.000	0.013	0.013
332	4325	0.000	0.041	0.041
333	4326	0.000	0.139	0.139
334	4327	0.000	0.063	0.063
335	4328	0.000	0.064	0.064
336	4329	0.000	0.038	0.038
337	4330	0.000	0.025	0.025
338	4331	0.000	0.034	0.034
339	4332	0.000	0.030	0.030
340	4333	0.000	0.013	0.013
341	4334	0.000	0.063	0.063
342	4335	0.000	0.063	0.063
343	4336	0.000	0.028	0.028
344	4337	0.000	0.151	0.151
345	4338	0.000	0.013	0.013
346	4339	0.000	0.114	0.114
347	4340	0.000	0.051	0.051
348	4341	0.000	0.202	0.202
349	4342	0.000	0.076	0.076
350	4343	0.000	0.051	0.051
351	4344	0.000	0.150	0.150
352	4345	0.000	0.013	0.013
353	4346	0.000	0.025	0.025
354	4347	0.000	0.040	0.040
355	4372	0.000	0.020	0.020
356	4373	0.000	0.100	0.100



**Land schedule of Kajrahat (Dalla) Limestone Mines for online proposal no.  
FP/UP/MIN/47074/2020**

357	4374	0.000	0.140	0.140
358	4376	0.000	0.040	0.040
359	4377	0.000	0.025	0.025
360	4378	0.000	0.210	0.210
361	4379	0.000	0.086	0.086
362	4380	0.000	0.040	0.040
363	4382 me	0.000	0.120	0.120
364	4383	0.000	0.040	0.040
365	4384	0.000	0.114	0.114
366	4385	0.000	0.025	0.025
367	4386	0.000	0.026	0.026
368	4387	0.000	0.050	0.050
369	4388	0.000	0.025	0.025
370	4389	0.000	0.051	0.051
371	4390	0.000	0.013	0.013
372	4391	0.000	0.202	0.202
373	4392	0.000	0.036	0.036
374	4393	0.000	0.030	0.030
375	4394	0.000	0.063	0.063
376	4395	0.000	0.392	0.392
377	4396	0.000	0.190	0.190
378	4397	0.000	0.063	0.063
379	4398	0.000	0.051	0.051
380	4399	0.000	0.024	0.024
381	4400	0.000	0.076	0.076
382	4401	0.000	0.051	0.051
383	4402	0.000	0.045	0.045
384	4403	0.000	0.035	0.035
385	4404	0.000	0.013	0.013
386	4405	0.000	0.013	0.013
387	4406	0.000	0.350	0.350
388	4407	0.000	0.325	0.325
389	4408	0.000	0.181	0.181
390	4409	0.000	0.113	0.113
391	4410	0.000	0.013	0.013
392	4411	0.000	0.158	0.158
393	4412	0.000	0.126	0.126
394	4413	0.000	0.013	0.013
395	4414	0.000	0.354	0.354
396	4415	0.000	0.520	0.520



**Land schedule of Kajrahat (Dalla) Limestone Mines for online proposal no.  
FP/UP/MIN/47074/2020**

397	4416	0.000	0.013	0.013
398	4417	0.000	0.013	0.013
399	4418	0.000	0.126	0.126
400	4419	0.000	0.040	0.040
401	4420	0.000	0.184	0.184
402	4421	0.000	0.070	0.070
403	4422	0.000	0.202	0.202
404	4423	0.000	0.063	0.063
405	4424	0.000	0.038	0.038
406	4425	0.000	0.025	0.025
407	4426	0.000	0.038	0.038
408	4427	0.000	0.020	0.020
409	4428	0.000	0.152	0.152
410	4429	0.000	0.020	0.020
411	4430	0.000	0.070	0.070
412	4431	0.000	0.038	0.038
413	4432	0.000	0.126	0.126
414	4433	0.000	0.013	0.013
415	4434	0.000	0.051	0.051
416	4435	0.000	0.164	0.164
417	4436	0.000	0.091	0.091
418	4437	0.000	0.010	0.010
419	4438	0.000	0.119	0.119
420	4439	0.000	0.010	0.010
421	4440	0.000	0.215	0.215
422	4441	0.000	0.051	0.051
423	4442	0.000	0.020	0.020
424	4443	0.000	0.013	0.013
425	4444	0.000	0.065	0.065
426	4445	0.000	0.013	0.013
427	4446	0.000	0.080	0.080
428	4447	0.000	0.070	0.070
429	4448	0.000	0.060	0.060
430	4449	0.000	0.230	0.230
431	4450	0.000	0.051	0.051
432	4451	0.000	0.038	0.038
433	4452	0.000	0.051	0.051
434	4453	0.000	0.013	0.013
435	4454	0.000	0.020	0.020
436	4455	0.000	0.025	0.025



**Land schedule of Kajrahat (Dalla) Limestone Mines for online proposal no.  
FP/UP/MIN/47074/2020**

437	4456	0.000	0.051	0.051
438	4457	0.000	0.101	0.101
439	4458	0.000	0.065	0.065
440	4459	0.000	0.177	0.177
441	4460	0.000	0.430	0.430
442	4461	0.000	0.050	0.050
443	4462	0.000	0.038	0.038
444	4463	0.000	0.040	0.040
445	4464	0.000	0.025	0.025
446	4465	0.000	0.416	0.416
447	4466	0.000	0.090	0.090
448	4467 me	0.000	0.089	0.089
449	4531 me	0.000	0.320	0.320
450	4540 me	0.000	0.500	0.500
451	4542	0.000	0.122	0.122
452	4543	0.000	0.130	0.130
453	4544	0.000	0.089	0.089
454	4545	0.000	0.152	0.152
455	4546	0.000	0.316	0.316
456	4547	0.000	0.385	0.385
457	4548	0.000	0.063	0.063
458	4549	0.000	1.391	1.391
459	4550	0.000	0.316	0.316
460	4551	0.000	0.164	0.164
461	4552	0.000	0.228	0.228
462	4553	0.000	0.443	0.443
463	4554	0.000	0.443	0.443
464	4555	0.000	0.367	0.367
465	4556	0.000	0.544	0.544
466	4557	0.000	0.405	0.405
467	4558	0.000	0.089	0.089
468	4559	0.000	0.013	0.013
469	4560	0.000	0.152	0.152
470	4561	0.000	0.038	0.038
471	4562	0.000	0.025	0.025
472	4563	0.000	0.013	0.013
473	4564	0.000	0.013	0.013
474	4565	0.000	0.152	0.152
475	4566	0.000	0.126	0.126
476	4567	0.000	0.013	0.013



**Land schedule of Kajrahat (Dalla) Limestone Mines for online proposal no.  
FP/UP/MIN/47074/2020**

477	4568	0.000	0.030	0.030
478	4569	0.000	0.025	0.025
479	4570	0.000	0.089	0.089
480	4571	0.000	0.089	0.089
481	4572	0.000	0.025	0.025
482	4573	0.000	0.090	0.090
483	4574	0.000	0.025	0.025
484	4575	0.000	0.190	0.190
485	4576	0.000	0.013	0.013
486	4577	0.000	0.126	0.126
487	4578	0.000	0.010	0.010
488	4579	0.000	0.268	0.268
489	4580	0.000	0.025	0.025
490	4581	0.000	0.139	0.139
491	4582	0.000	0.105	0.105
492	4583	0.000	0.038	0.038
493	4584	0.000	0.112	0.112
494	4585	0.000	0.013	0.013
495	4586	0.000	0.080	0.080
496	4587	0.000	0.080	0.080
497	4588	0.000	0.030	0.030
498	4589	0.000	0.078	0.078
499	4590	0.000	0.045	0.045
500	4591	0.000	0.126	0.126
501	4592	0.000	0.101	0.101
502	4593	0.000	0.013	0.013
503	4594	0.000	0.020	0.020
504	4595	0.000	0.645	0.645
505	4596	0.000	0.175	0.175
506	4597	0.000	0.115	0.115
507	4598	0.000	0.708	0.708
508	4599	0.000	0.025	0.025
509	4600	0.000	0.759	0.759
510	4601	0.000	0.177	0.177
511	4602	0.000	0.225	0.225
512	4603	0.000	0.660	0.660
513	4604	0.000	0.228	0.228
514	4605	0.000	0.050	0.050
515	4606	0.000	0.045	0.045
516	4607	0.000	0.280	0.280



**Land schedule of Kajrahat (Dalla) Limestone Mines for online proposal no.  
FP/UP/MIN/47074/2020**

517	4608	0.000	0.065	0.065
518	4609	0.000	0.125	0.125
519	4610	0.000	0.450	0.450
520	4611	0.000	0.013	0.013
521	4612	0.000	1.854	1.854
522	4613	0.000	0.016	0.016
523	4614	0.000	0.430	0.430
524	4615	0.000	0.417	0.417
525	4616	0.000	0.025	0.025
526	4617	0.000	0.620	0.620
527	4618	0.000	0.533	0.533
528	4619	0.000	0.490	0.490
529	4620	0.000	0.280	0.280
530	4621 me	0.000	0.110	0.110
531	4623	0.000	1.070	1.070
532	4624	0.000	0.040	0.040
533	4625	0.000	0.051	0.051
534	4626	0.000	0.063	0.063
535	4627	0.000	0.126	0.126
536	4628	0.000	0.228	0.228
537	4629	0.000	0.013	0.013
538	4630	0.000	1.922	1.922
539	4631 me	0.000	0.550	0.550
540	4632 me	0.000	0.050	0.050
541	4633 me	0.000	0.840	0.840
542	4634	0.177	0.974	1.151
543	4635	0.000	0.051	0.051
544	4636	0.000	1.985	1.985
545	4637	0.000	0.585	0.585
546	4638	2.044	2.980	5.024
547	4639	0.000	0.806	0.806
548	4640	0.000	0.013	0.013
549	4641	0.000	0.013	0.013
550	4642	0.000	1.120	1.120
551	4643	0.000	0.070	0.070
552	4644	0.000	0.400	0.400
553	4646	0.000	0.170	0.170
554	4656 me	0.000	0.880	0.880
555	4677	0.000	0.280	0.280
556	4678	0.000	0.240	0.240

**Land schedule of Kajrahat (Dalla) Limestone Mines for online proposal no.  
FP/UP/MIN/47074/2020**

557	4679 me	0.000	1.700	1.700
558	4686 me	0.000	0.940	0.940
559	4688 me	0.000	0.280	0.280
560	4690 me	0.000	0.120	0.120
561	4691	0.000	0.970	0.970
562	4692	0.000	0.080	0.080
563	4693	0.000	0.560	0.560
564	4694	0.000	0.979	0.979
565	4695	0.000	0.013	0.013
566	4696	0.000	0.225	0.225
567	4697	0.000	1.920	1.920
568	4698	0.000	0.957	0.957
569	4699 me	0.000	4.090	4.090
570	4700	0.000	0.100	0.100
571	4701	0.000	0.291	0.291
572	4702	0.000	0.160	0.160
573	4703 me	0.000	0.910	0.910
574	4716	0.000	0.120	0.120
575	4718	0.000	0.013	0.013
576	4719 me	0.000	0.170	0.170
577	4723	0.000	0.013	0.013
578	4724	0.000	1.060	1.060
579	4725	0.000	0.030	0.030
580	4726	0.000	0.023	0.023
581	4727	0.000	0.164	0.164
582	4728	0.000	0.101	0.101
583	4729	0.000	0.013	0.013
584	4730	0.000	0.051	0.051
585	4731	0.000	0.076	0.076
586	4732	0.000	0.390	0.390
587	4733	3.180	2.020	5.200
588	4734	0.000	0.038	0.038
589	4735	0.000	0.710	0.710
590	4736	0.000	0.020	0.020
591	4737	0.000	0.354	0.354
592	4738	0.000	0.185	0.185
593	4739	0.000	0.025	0.025
594	4740	0.000	0.253	0.253
595	4741	0.000	0.190	0.190
596	4742	0.000	0.974	0.974



**Land schedule of Kajrahat (Dalla) Limestone Mines for online proposal no.  
FP/UP/MIN/47074/2020**

597	4743	0.000	0.700	0.700
598	4744	0.000	1.310	1.310
599	4745	0.000	0.055	0.055
600	4746	0.000	0.531	0.531
601	4747	0.000	0.065	0.065
602	4748	0.000	1.494	1.494
603	4749	0.000	0.101	0.101
604	4750	0.000	0.126	0.126
605	4751	0.000	0.420	0.420
606	4752	0.000	0.089	0.089
607	4753	0.000	0.215	0.215
608	4754	0.000	0.152	0.152
609	4755	0.000	0.089	0.089
610	4756	0.000	0.051	0.051
611	4757	0.000	0.440	0.440
612	4758	0.000	0.346	0.346
613	4759	0.000	0.101	0.101
614	4760	0.000	0.177	0.177
615	4761	0.000	0.040	0.040
616	4762	0.000	0.760	0.760
617	4763	0.000	0.165	0.165
618	4764	0.000	0.177	0.177
619	4765	0.000	0.200	0.200
620	4766	0.000	2.440	2.440
621	4767	0.000	0.013	0.013
622	4768	0.000	0.038	0.038
623	4769 me	0.000	0.050	0.050
624	4778	0.000	0.170	0.170
625	4779	0.000	0.013	0.013
626	4780	0.000	0.202	0.202
627	4781	0.000	0.411	0.411
628	4782	0.000	0.089	0.089
629	4783	0.000	0.101	0.101
630	4784	0.000	0.114	0.114
631	4785	0.000	0.038	0.038
632	4786	0.000	0.240	0.240
633	4787	0.000	0.519	0.519
634	4788	0.000	0.889	0.889
635	4789	0.000	0.202	0.202
636	4790	0.000	0.063	0.063



**Land schedule of Kajrahat (Dalla) Limestone Mines for online proposal no.  
FP/UP/MIN/47074/2020**

637	4791	0.000	0.063	0.063
638	4792	0.000	0.090	0.090
639	4793	0.000	0.015	0.015
640	4795	0.000	0.114	0.114
641	4797	0.000	0.120	0.120
642	4798	0.000	0.090	0.090
643	4800	0.000	0.200	0.200
644	5356 me	0.000	0.120	0.120
645	5467 me	0.000	10.431	10.431
646	5468	0.000	0.025	0.025
647	5469	0.000	0.220	0.220
648	5470	0.000	0.025	0.025
649	5471	0.000	0.940	0.940
650	5472	0.000	0.016	0.016
651	5473	0.000	0.555	0.555
652	5474	0.000	0.315	0.315
653	5475	0.000	0.015	0.015
654	5476	0.000	0.155	0.155
655	5477	0.000	0.415	0.415
656	5478	0.000	0.013	0.013
657	5479	0.000	0.820	0.820
658	5480	0.000	0.290	0.290
659	5481	0.350	2.550	2.900
660	5482	0.000	0.030	0.030
661	5483	0.505	0.300	0.805
662	5484	2.860	0.010	2.870
663	5485	0.000	0.013	0.013
664	5486	0.000	2.240	2.240
665	5487	0.000	0.013	0.013
666	5488	0.000	1.515	1.515
667	5489	0.000	0.045	0.045
668	5490	0.000	2.150	2.150
669	5491	0.000	0.030	0.030
670	5492	0.000	0.560	0.560
671	5493 me	0.000	1.200	1.200
672	5494	0.000	0.310	0.310
673	5495	0.000	0.046	0.046
674	5496	0.000	0.060	0.060
675	5497	0.000	1.790	1.790
676	5498	0.000	0.040	0.040



**Land schedule of Kajrahat (Dalla) Limestone Mines for online proposal no.  
FP/UP/MIN/47074/2020**

677	5499	0.000	10.114	10.114
678	5500	0.000	0.315	0.315
679	5501	0.000	0.220	0.220
680	5502	0.000	6.007	6.007
681	5503	0.000	0.038	0.038
682	5504	0.000	0.063	0.063
683	5505	0.000	0.051	0.051
684	5506	0.000	0.367	0.367
685	5507	0.000	0.089	0.089
686	5508	0.000	0.145	0.145
687	5509	0.000	0.405	0.405
688	5510	0.000	0.114	0.114
689	5511	0.000	0.090	0.090
690	5512	0.000	3.900	3.900
691	5513	0.000	0.430	0.430
692	5514	0.000	0.410	0.410
693	5515	0.000	0.162	0.162
694	5516	0.000	0.290	0.290
695	5517	0.000	0.086	0.086
696	5518	0.000	0.430	0.430
697	5519	0.000	0.228	0.228
698	5520	0.000	0.519	0.519
699	5521	0.000	0.265	0.265
700	5522	0.000	0.013	0.013
701	5523	0.000	0.076	0.076
702	5524	0.000	0.089	0.089
703	5525	0.000	0.040	0.040
704	5526	0.000	0.013	0.013
705	5527	0.000	0.090	0.090
706	5528	0.000	0.051	0.051
707	5529	0.000	0.100	0.100
708	5530	0.000	0.275	0.275
709	5531	0.000	0.063	0.063
710	5532	0.000	0.090	0.090
711	5533	0.000	0.135	0.135
712	5534	0.000	0.240	0.240
713	5535	0.000	0.030	0.030
714	5536	0.000	0.013	0.013
715	5537	0.000	0.240	0.240
716	5538	0.000	0.135	0.135



**Land schedule of Kajrahat (Dalla) Limestone Mines for online proposal no.  
FP/UP/MIN/47074/2020**

717	5539	0.000	0.164	0.164
718	5540	0.000	0.266	0.266
719	5541	0.000	0.190	0.190
720	5542	0.000	0.190	0.190
721	5543	0.000	0.020	0.020
722	5544	0.000	0.720	0.720
723	5545	0.000	0.013	0.013
724	5546	0.000	0.335	0.335
725	5547	0.000	0.341	0.341
726	5548	0.000	0.225	0.225
727	5549	0.000	0.100	0.100
728	5550	0.000	0.034	0.034
729	5551	0.000	0.105	0.105
730	5552	0.000	0.038	0.038
731	5553	0.000	0.051	0.051
732	5554	0.000	0.025	0.025
733	5555	0.000	0.140	0.140
734	5556	0.000	0.013	0.013
735	5557	0.000	0.139	0.139
736	5558	0.000	0.101	0.101
737	5559	0.000	0.253	0.253
738	5560	0.000	0.051	0.051
739	5561	0.000	0.100	0.100
740	5562	0.000	0.013	0.013
741	5563	0.000	0.354	0.354
742	5564	0.000	0.051	0.051
743	5565	0.000	0.033	0.033
744	5566	0.000	0.155	0.155
745	5568	0.000	0.410	0.410
746	5572 me	0.000	0.700	0.700
747	5573 me	0.000	0.506	0.506
748	16276 /4733	0.000	0.750	0.750
749	5625	0.000	0.228	0.228
750	5642	0.000	0.253	0.253
751	5643	0.000	0.013	0.013
752	5644	0.000	0.683	0.683
753	5645	0.000	0.038	0.038
754	5646	0.000	0.170	0.170
755	5647	0.000	0.215	0.215
756	5648	0.000	2.185	2.185



**Land schedule of Kajrahat (Dalla) Limestone Mines for online proposal no.  
FP/UP/MIN/47074/2020**

757	5649	0.000	0.013	0.013
758	5650	0.000	0.430	0.430
759	5651	0.000	0.266	0.266
760	5653 me	0.000	0.180	0.180
761	5654	0.000	0.180	0.180
762	5655	0.000	0.051	0.051
763	5656	0.000	0.025	0.025
764	5657 me	0.000	0.470	0.470
765	5658	0.000	0.721	0.721
766	5659	0.000	0.025	0.025
767	5660	0.000	0.075	0.075
768	5661	0.000	0.100	0.100
769	5662	0.000	0.040	0.040
770	5663	0.000	0.075	0.075
771	5664	0.000	0.145	0.145
772	5665	0.000	0.060	0.060
773	5666	0.000	0.340	0.340
774	5667	0.000	0.468	0.468
775	5668	0.000	0.345	0.345
776	5669	0.000	0.721	0.721
777	5670	0.000	0.020	0.020
778	5671	0.000	0.500	0.500
779	5672	0.000	0.025	0.025
780	5673	0.000	0.790	0.790
781	5674	0.000	0.030	0.030
782	5675 kha	0.100	0.550	0.650
783	5694 me	0.000	0.101	0.101
784	5705 me	0.000	0.090	0.090
785	5706 me	0.000	0.095	0.095
786	5708 me	0.000	0.400	0.400
787	5728	33.040	0.000	33.040
788	5732	0.379	0.000	0.379
789	5733 me	0.000	0.976	0.976
790	5734	0.000	0.010	0.010
791	5735	0.000	1.450	1.450
792	5736	0.000	0.013	0.013
793	5737	0.000	4.505	4.505
794	5738	0.000	0.013	0.013
795	5739	0.000	1.000	1.000
796	5740	0.000	0.025	0.025



**Land schedule of Kajrahat (Dalla) Limestone Mines for online proposal no.  
FP/UP/MIN/47074/2020**

797	5741	0.000	0.030	0.030
798	5742	0.000	1.810	1.810
799	5743	0.000	0.013	0.013
800	5744 me	8.200	0.100	8.300
801	5745 me	0.175	0.000	0.175
802	5746	0.000	0.013	0.013
803	5747	1.070	0.000	1.070
804	5748	1.210	0.000	1.210
805	5749	0.530	0.000	0.530
806	5750	0.460	0.000	0.460
807	5751	0.000	1.494	1.494
808	5752	0.000	0.445	0.445
809	5753	15.504	0.696	16.200
810	5754	0.000	1.123	1.123
811	5755	0.000	0.210	0.210
812	5757	0.000	3.390	3.390
813	5758	0.000	1.060	1.060
814	5759	0.000	0.650	0.650
815	5760	0.000	0.010	0.010
816	5761	0.000	1.150	1.150
817	5762	0.000	0.490	0.490
818	5763	0.000	0.038	0.038
819	5764	0.000	0.013	0.013
820	5765	0.000	0.585	0.585
821	5766	0.000	0.070	0.070
822	5756	0.000	0.013	0.013
823	5767	0.000	0.390	0.390
824	5768	0.000	1.260	1.260
825	5769 me	0.000	0.125	0.125
826	5771	0.000	0.025	0.025
827	5772	0.000	0.030	0.030
828	5773	0.000	0.025	0.025
829	5774 me	0.000	1.960	1.960
830	5775	0.000	0.042	0.042
831	5776 me	0.000	0.040	0.040
832	5777 me	0.000	0.072	0.072
833	5778 me	2.650	0.000	2.650
834	5843	1.661	1.095	2.756
835	5844	28.740	0.696	29.436
836	5845	5.450	0.000	5.450

**Land schedule of Kajrahat (Dalla) Limestone Mines for online proposal no.  
FP/UP/MIN/47074/2020**

837	5846	17.293	0.000	17.293
838	5847 me	25.469	0.000	25.469
839	5848 me	4.000	0.000	4.000
840	5857 ka me	7.300	0.000	7.300
841	16273/4040	0.000	0.013	0.013
842	16277 /4638	0.000	0.405	0.405
<b>SUB- TOTAL</b>		<b>275.377</b>	<b>300.388</b>	<b>575.765</b>

**Land schedule of Kajrahat (Dalla) Limestone Mines for online proposal no.  
FP/UP/MIN/47074/2020**



**Land schedule of Kajrahat (Dalla) Limestone Mines for online proposal no.  
FP/UP/MIN/47074/2020**

**Land Detail of village Padrach under Kajrahat (Dalla) Limestone Mines**

Sr. No.	Gata No.	Forest Land (ha)	Non-Forest Land (ha)	Total (ha)
1	1695 me	0.232	0	0.232
2	1696 me	0.300	0	0.300
3	1697 me	0.050	0.000	0.050
4	1698 me	0.951	0.000	0.951
5	1699	0.278	0.000	0.278
6	1700	0.126	0.000	0.126
7	1701	0.006	0.000	0.006
8	1702	0.101	0.000	0.101
9	1703	0.253	0.000	0.253
10	1704	0.013	0.000	0.013
11	1705	0.089	0.000	0.089
12	1706	0.012	0.000	0.012
13	1707me	0.304	0.000	0.304
14	2363	0.040	0.000	0.040
15	2364	0.030	0.000	0.030
16	2365 me	0.013	0.000	0.013
17	2366 me	0.260	0.000	0.260
18	2367 me	0.170	0.000	0.170
19	2368	0.253	0.316	0.569
20	2369	0.177	0.000	0.177
21	2370 me	0.025	0.165	0.190
22	2371	0.000	0.076	0.076
23	2372	0.013	0.000	0.013
24	2373	0.044	0.000	0.044
25	2374	0.051	0.000	0.051
26	2375	0.044	0.000	0.044
27	2376	0.063	0.000	0.063
28	2377	0.038	0.000	0.038
29	2378/1	0.564	0.000	0.564
30	2378/2	0.031	0.000	0.031
31	2378/3	0.132	0.000	0.132
32	2379	0.152	0.000	0.152
33	2380	0.051	0.000	0.051
34	2381	0.076	0.000	0.076
35	2382	0.304	0.000	0.304
36	2383	0.235	0.000	0.235
37	2384 me	0.000	0.017	0.017
38	2425	0.000	0.223	0.223
39	2426	0.000	0.050	0.050
40	2446	0.000	0.029	0.029
41	2476 me	0.392	0.126	0.518
42	2477	0.177	0.000	0.177
43	2478 kha	0.000	0.138	0.138

**Land schedule of Kajrahat (Dalla) Limestone Mines for online proposal no.  
FP/UP/MIN/47074/2020**

44	2484/11 me	0.170	0.000	0.170
45	2484/12 me	0.505	0.000	0.505
46	2484/13 me	0.210	0.000	0.210
47	2484/14	0.164	0.000	0.164
48	2484/16 me	34.509	0.000	34.509
49	2484/17 me	2.681	0.000	2.681
50	2484/18	0.594	0.000	0.594
51	2491 me	0.250	0.000	0.250
52	2492	0.607	0.000	0.607
53	2493 me	0.550	0.000	0.550
54	2494/1 me	0.000	0.114	0.114
55	2495	0.302	0.128	0.430
56	2496	1.018	0.000	1.018
57	2497	0.873	0.000	0.873
58	2498	0.316	0.000	0.316
59	2499	0.607	0.000	0.607
60	2500	0.177	0.000	0.177
61	2501	0.948	0.000	0.948
62	2502	0.063	0.051	0.114
63	2503	0.000	0.063	0.063
64	2504	0.000	0.139	0.139
65	2505	0.177	0.000	0.177
66	2506	0.000	0.051	0.051
67	2507	0.000	0.051	0.051
68	2508	0.000	0.341	0.341
69	2509 me	0.152	0.151	0.303
70	2510	0.089	0.000	0.089
71	2511	0.000	0.047	0.047
72	2514	0.527	0.000	0.527
73	2515	0.000	0.620	0.620
74	2516	0.000	0.076	0.076
75	2517	0.051	0.177	0.228
76	2518 ka	0.076	0.253	0.329
77	2519	0.126	0.000	0.126
78	2520	0.000	0.101	0.101
79	2521	0.000	0.152	0.152
80	2522	0.063	0.000	0.063
81	2523 ka	0.000	0.266	0.266
82	2523 kha	0.000	0.341	0.341
83	2524	0.000	0.076	0.076
84	2525	0.000	0.089	0.089
85	2526	0.126	0.000	0.126
86	2527	0.152	0.000	0.152
87	2528	0.152	0.076	0.228
88	2529	0.152	0.088	0.240
89	2530 me	0.152	0.000	0.152

**Land schedule of Kajrahat (Dalla) Limestone Mines for online proposal no.  
FP/UP/MIN/47074/2020**

90	2531	0.430	0.000	0.430
91	2532	0.430	0.000	0.430
92	2533	0.101	0.025	0.126
93	2534	0.190	0.088	0.278
94	2535	0.228	0.000	0.228
95	2536	0.089	0.012	0.101
96	2537	0.000	0.013	0.013
97	2538	0.000	0.170	0.170
98	2539	0.000	0.126	0.126
99	2540 me	0.126	0.079	0.205

**Land schedule of Kajrahat (Dalla) Limestone Mines for online proposal no.  
FP/UP/MIN/47074/2020**

100	2541	0.000	0.253	0.253
101	2543/1	0.771	0.000	0.771
102	2573 me	0.025	0.000	0.025
103	2574 me	0.025	0.000	0.025
104	2575 me	0.007	0.000	0.007
105	2576 me	0.025	0.000	0.025
106	2579	0.797	0.000	0.797
107	2580	0.000	0.556	0.556
108	2581	0.000	0.114	0.114
109	2582	0.000	0.101	0.101
110	2583	0.000	0.291	0.291
111	2584	0.000	0.391	0.391
112	2585	0.000	0.367	0.367
113	2586	0.000	0.291	0.291
114	2587	0.000	0.177	0.177
115	2588	0.000	0.228	0.228
116	2589	0.000	0.329	0.329
117	2590	0.000	0.126	0.126
118	2591 me	0.126	0.000	0.126
119	2592 me	0.139	0.000	0.139
120	2597 me	0.000	0.600	0.600
<b>Sub Total</b>		<b>56.098</b>	<b>8.928</b>	<b>65.026</b>


<b>Total land for the Proposal (ha)</b>	<b>331.475</b>	<b>309.316</b>	<b>640.791</b>
---	----------------	----------------	----------------

<b>Land Detail of Kajrahat (Dalla) Limestone Mines</b>				
<b>Sr. No.</b>	<b>Village</b>	<b>Forest Land (ha)</b>	<b>Non-Forest Land (ha)</b>	<b>Total (ha)</b>
<b>1</b>	<b>Kota</b>	<b>275.377</b>	<b>300.388</b>	<b>575.765</b>
<b>2</b>	<b>Padrach</b>	<b>56.098</b>	<b>8.928</b>	<b>65.026</b>
<b>Total (ha)</b>		<b>331.475</b>	<b>309.316</b>	<b>640.791</b>



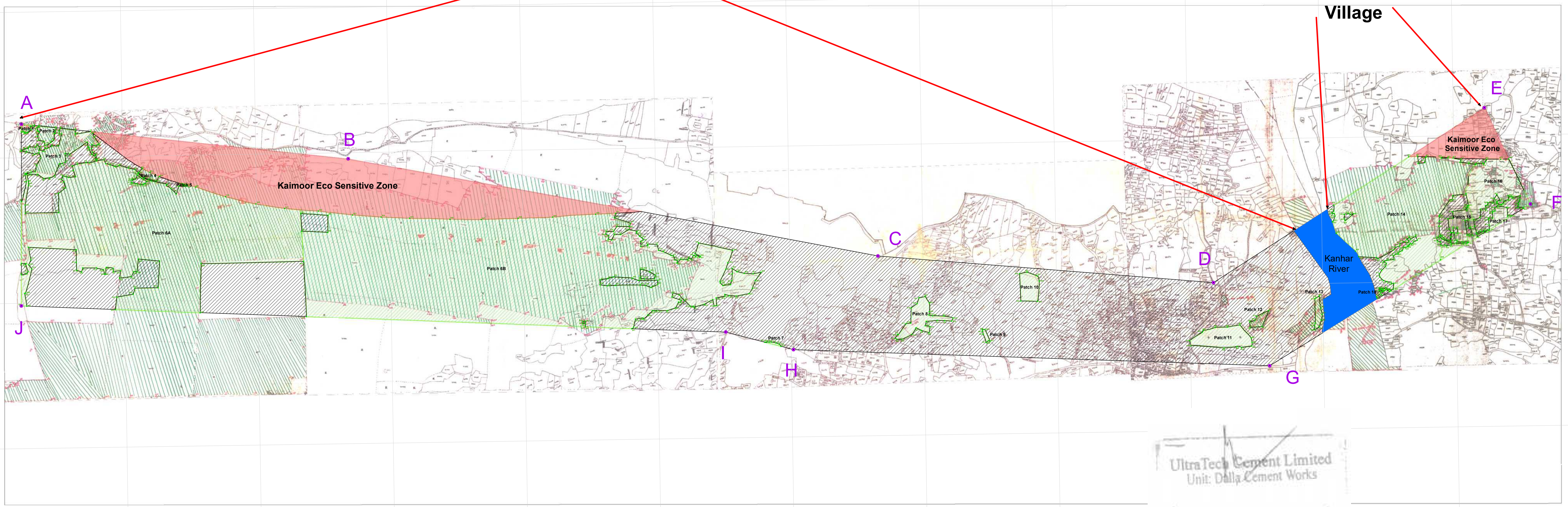
# Khasra Map Showing Forest & Non Forest Area for Kajrahat Mine in Village Kota & Padrach at Sonbhadra U.P

Proposal No. : FP/UP/MIN/47074/2020



Kota Village

Padrach Village



## KAJRAHAT LEASE AREA DETAILS

Total Lease Area	751 ha
Forest Area	331.475 ha
Non Forest Area	309.316 ha
Kaimoor ESZ	92.619 ha
Kanhar River	17.59 ha

SCALE = 1: 9000

## DGPS COORDINATE OF KAJRAHAT LEASE POINTS

Sl. No.	POINT ID	Latitude	Longitude
1	A	24° 27' 36.95" N	83° 3' 37.22" E
2	B	24° 27' 28.70" N	83° 4' 50.74" E
3	C	24° 27' 7.56" N	83° 6' 49.73" E
4	D	24° 27' 0.53" N	83° 8' 5.33" E
5	E	24° 27' 35.70" N	83° 9' 6.96" E
6	F	24° 27' 15.73" N	83° 9' 17.02" E
7	G	24° 26' 43.22" N	83° 8' 17.68" E
8	H	24° 26' 48.06" N	83° 6' 30.41" E
9	I	24° 26' 51.87" N	83° 6' 15.22" E
10	J	24° 26' 59.46" N	83° 3' 36.56" E

## PROJECT NAME:

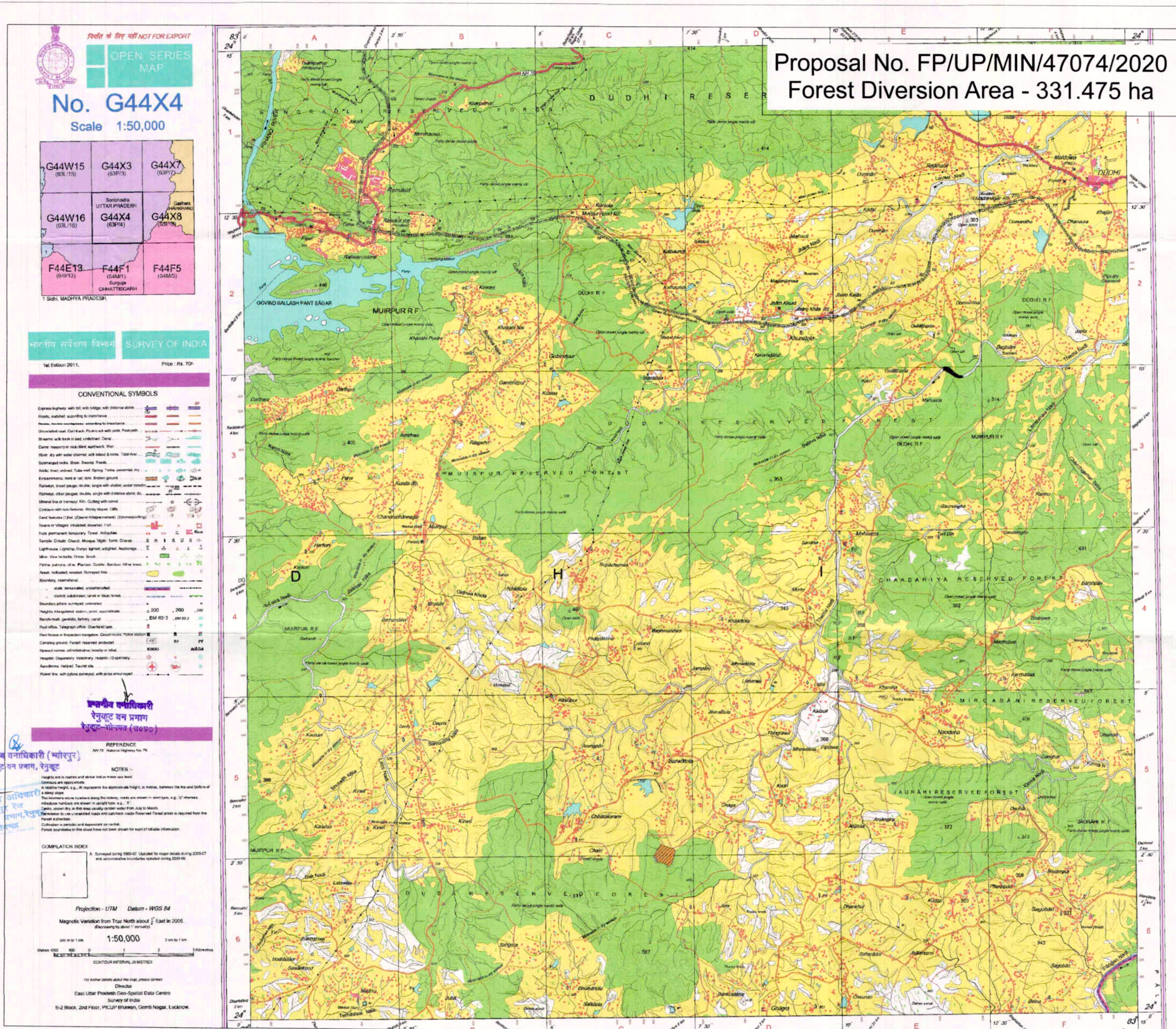
**Proposal for diversion of 331.475 ha reserved Forest land under Kajrahat (Dalla) Lime Stone Mine in favour of M/S UltraTech Cement Limited, Dalla in Obra Forest Division of Sonbhadra District Uttar Pradesh**

## Legend

- Kaimoor ESZ With In Mine Area
- Forest Area
- Non Forest Area
- Mine Lease Boundary
- Kanhar River
- Kajrahat Forest Boundary Point
- Kajrahat Lease Boundary Point



# SOI Map Showing CA (DFL) of Cheri in Renukoot District



**Index**

- CA Point (DFL)
- ▭ CA Area (DFL)

Scale = 1:40000

**CA (DFL) AREA DETAILS IN RENUKOOT DIVISION**

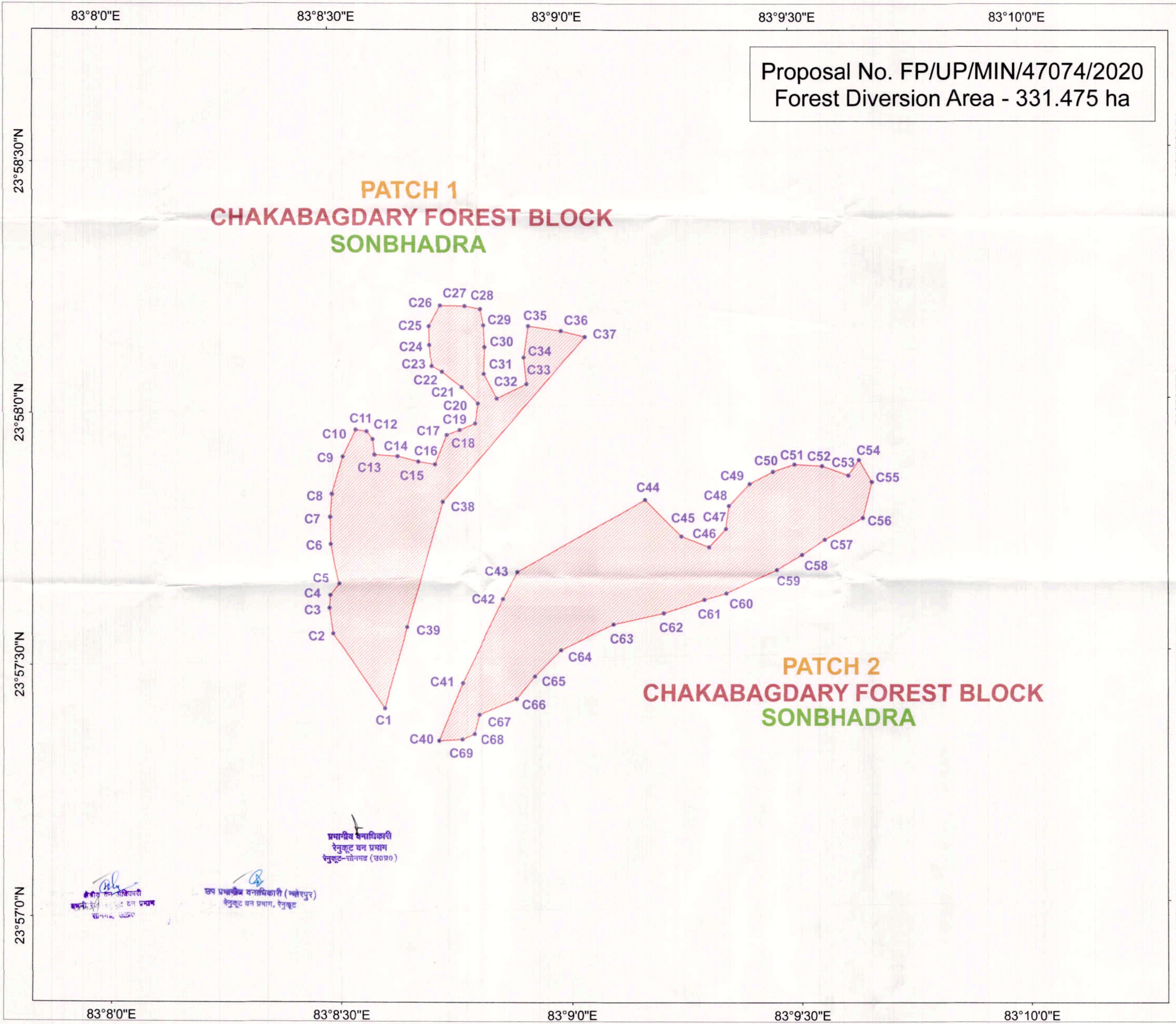
CHERI	PATCH 1	24.24 Ha
<b>TOTAL AREA</b>		<b>24.24 Ha</b>

**DGPS COORDINATE OF CA (DFL) POINTS**

Sl. No.	Point ID	Latitude	Longitude
1	C1	24° 2' 29.860" N	83° 6' 50.412" E
2	C2	24° 2' 35.103" N	83° 6' 53.385" E
3	C3	24° 2' 40.415" N	83° 6' 57.452" E
4	C4	24° 2' 37.915" N	83° 7' 3.868" E
5	C5	24° 2' 35.987" N	83° 7' 9.877" E
6	C6	24° 2' 34.305" N	83° 7' 11.908" E
7	C7	24° 2' 29.308" N	83° 7' 10.687" E
8	C8	24° 2' 24.305" N	83° 7' 8.923" E
9	C9	24° 2' 22.136" N	83° 7' 8.320" E
10	C10	24° 2' 20.307" N	83° 7' 5.017" E
11	C11	24° 2' 20.365" N	83° 7' 3.787" E
12	C12	24° 2' 21.913" N	83° 7' 2.670" E
13	C13	24° 2' 23.705" N	83° 6' 56.710" E
14	C14	24° 2' 23.950" N	83° 6' 53.583" E
15	C15	24° 2' 25.601" N	83° 6' 53.069" E
16	C16	24° 2' 27.106" N	83° 6' 52.362" E
17	C17	24° 2' 27.688" N	83° 6' 52.588" E
18	C18	24° 2' 28.461" N	83° 6' 50.884" E

**MAP SHOWING CA (DFL) FOR FOREST CLEARANCE IN KAJRAHAT LIMESTONE MINING BLOCK**

# DGPS Map Showing CA (DFL) of Chakabagdary in Renukoot District



Proposal No. FP/UP/MIN/47074/2020  
Forest Diversion Area - 331.475 ha

**Index**

- CA Point (DFL)
- ▭ CA Area (DFL)

Scale = 1:5000

0 125 250 500 750 1,000 Meters

**CA (DFL) AREA DETAILS IN RENUKOOT DIVISION**

CHAKABAGDARY	PATCH 1	41 Ha
CHAKABAGDARY	PATCH 2	50.18 Ha
<b>TOTAL AREA</b>		<b>91.18 Ha</b>

DGPS COORDINATE OF CA (DFL) POINTS			DGPS COORDINATE OF CA (DFL) POINTS				
Sl. No.	Point ID	Latitude	Longitude	Sl. No.	Point ID	Latitude	Longitude
1	C1	23° 57' 24.243" N	83° 8' 35.918" E	36	C36	23° 58' 8.899" N	83° 8' 59.660" E
2	C2	23° 57' 33.223" N	83° 8' 29.344" E	37	C37	23° 58' 8.129" N	83° 9' 2.735" E
3	C3	23° 57' 36.263" N	83° 8' 28.888" E	38	C38	23° 57' 48.789" N	83° 8' 43.861" E
4	C4	23° 57' 37.808" N	83° 8' 29.036" E	39	C39	23° 57' 33.842" N	83° 8' 38.972" E
5	C5	23° 57' 39.216" N	83° 8' 30.233" E	40	C40	23° 57' 20.245" N	83° 8' 42.871" E
6	C6	23° 57' 43.955" N	83° 8' 29.300" E	41	C41	23° 57' 27.088" N	83° 8' 46.050" E
7	C7	23° 57' 47.172" N	83° 8' 29.238" E	42	C42	23° 57' 37.073" N	83° 8' 51.562" E
8	C8	23° 57' 49.894" N	83° 8' 29.525" E	43	C43	23° 57' 40.349" N	83° 8' 53.473" E
9	C9	23° 57' 54.306" N	83° 8' 30.970" E	44	C44	23° 57' 48.746" N	83° 9' 10.262" E
10	C10	23° 57' 57.485" N	83° 8' 32.643" E	45	C45	23° 57' 44.328" N	83° 9' 14.873" E
11	C11	23° 57' 57.292" N	83° 8' 34.055" E	46	C46	23° 57' 42.974" N	83° 9' 18.504" E
12	C12	23° 57' 56.342" N	83° 8' 34.855" E	47	C47	23° 57' 45.161" N	83° 9' 20.730" E
13	C13	23° 57' 54.501" N	83° 8' 35.060" E	48	C48	23° 57' 47.874" N	83° 9' 21.204" E
14	C14	23° 57' 54.268" N	83° 8' 38.102" E	49	C49	23° 57' 50.444" N	83° 9' 23.947" E
15	C15	23° 57' 53.593" N	83° 8' 40.768" E	50	C50	23° 57' 51.857" N	83° 9' 26.980" E
16	C16	23° 57' 53.233" N	83° 8' 42.986" E	51	C51	23° 57' 52.687" N	83° 9' 29.820" E
17	C17	23° 57' 56.704" N	83° 8' 44.525" E	52	C52	23° 57' 52.440" N	83° 9' 33.445" E
18	C18	23° 57' 57.282" N	83° 8' 46.157" E	53	C53	23° 57' 51.295" N	83° 9' 36.894" E
19	C19	23° 57' 58.010" N	83° 8' 48.208" E	54	C54	23° 57' 53.070" N	83° 9' 38.324" E
20	C20	23° 58' 0.377" N	83° 8' 48.650" E	55	C55	23° 57' 50.466" N	83° 9' 39.971" E
21	C21	23° 58' 2.371" N	83° 8' 46.557" E	56	C56	23° 57' 46.187" N	83° 9' 38.711" E
22	C22	23° 58' 4.245" N	83° 8' 44.009" E	57	C57	23° 57' 43.692" N	83° 9' 33.607" E
23	C23	23° 58' 4.944" N	83° 8' 42.666" E	58	C58	23° 57' 41.902" N	83° 9' 30.624" E
24	C24	23° 58' 7.471" N	83° 8' 42.479" E	59	C59	23° 57' 40.131" N	83° 9' 27.292" E
25	C25	23° 58' 9.701" N	83° 8' 42.461" E	60	C60	23° 57' 37.358" N	83° 9' 20.634" E
26	C26	23° 58' 12.111" N	83° 8' 43.914" E	61	C61	23° 57' 36.643" N	83° 9' 17.761" E
27	C27	23° 58' 12.028" N	83° 8' 47.033" E	62	C62	23° 57' 35.089" N	83° 9' 12.438" E
28	C28	23° 58' 11.620" N	83° 8' 49.128" E	63	C63	23° 57' 33.849" N	83° 9' 9.848" E
29	C29	23° 58' 9.687" N	83° 8' 49.509" E	64	C64	23° 57' 30.882" N	83° 8' 59.036" E
30	C30	23° 58' 7.112" N	83° 8' 49.623" E	65	C65	23° 57' 27.796" N	83° 8' 55.552" E
31	C31	23° 58' 3.934" N	83° 8' 49.477" E	66	C66	23° 57' 25.126" N	83° 8' 53.123" E
32	C32	23° 58' 0.953" N	83° 8' 51.171" E	67	C67	23° 57' 23.281" N	83° 8' 48.158" E
33	C33	23° 58' 2.634" N	83° 8' 55.102" E	68	C68	23° 57' 21.020" N	83° 8' 47.498" E
34	C34	23° 58' 5.794" N	83° 8' 54.744" E	69	C69	23° 57' 20.389" N	83° 8' 45.884" E
35	C35	23° 58' 9.531" N	83° 8' 55.393" E				

प्रभाषीय सेनाधिकारी  
रेनुकूट वन प्रभाग  
रेनुकूट-चौनमठ (उ०प्र०)

उप प्रभाषीय सेनाधिकारी  
रेनुकूट वन प्रभाग  
रेनुकूट-उ०प्र०

उप प्रभाषीय वनसंचालक (भूरेपुत्र)  
रेनुकूट वन प्रभाग, रेनुकूट

MAP SHOWING CA (DFL) FOR  
FOREST CLEARANCE IN  
KAJRAHAT LIMESTONE  
MINING BLOCK

# DGPS Map Showing CA (DFL) of Cheri in Renukoot District

83°6'30"E

83°7'0"E

83°7'30"E

24°3'0"N

24°3'0"N


Proposal No. FP/UP/MIN/47074/2020  
Forest Diversion Area - 331.475 ha

## Index

- CA Point (DFL)
- ▭ CA Area (DFL)



Scale = 1:3000



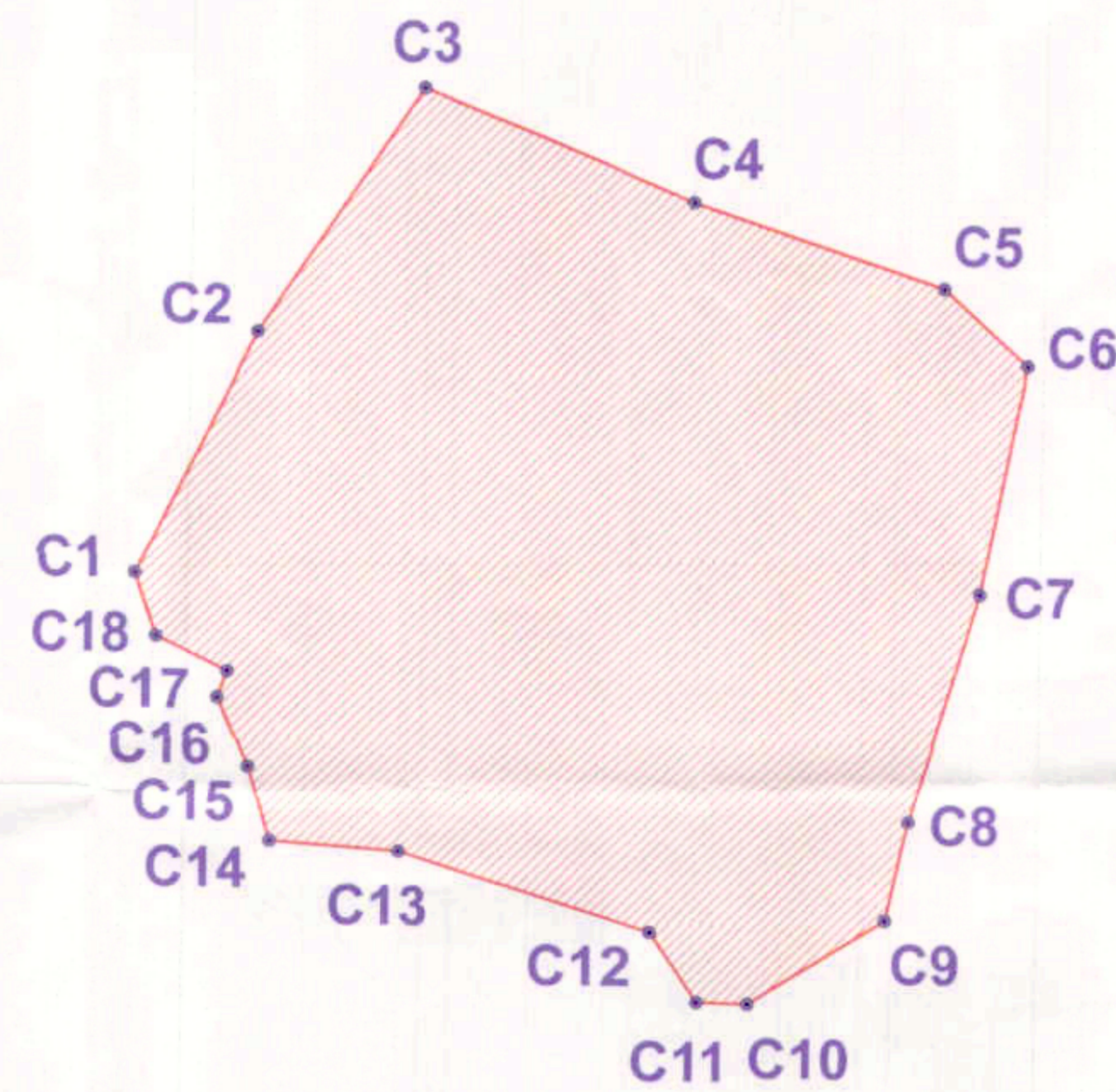
### CA (DFL) AREA DETAILS IN RENUKOOT DIVISION

CHERI	PATCH 1	24.24 Ha
<b>TOTAL AREA</b>		<b>24.24 Ha</b>

### DGPS COORDINATE OF CA (DFL) POINTS

Sl. No.	Point ID	Latitude	Longitude
1	C1	24° 2' 29.860" N	83° 6' 50.412" E
2	C2	24° 2' 35.103" N	83° 6' 53.385" E
3	C3	24° 2' 40.415" N	83° 6' 57.452" E
4	C4	24° 2' 37.915" N	83° 7' 3.868" E
5	C5	24° 2' 35.987" N	83° 7' 9.877" E
6	C6	24° 2' 34.305" N	83° 7' 11.908" E
7	C7	24° 2' 29.308" N	83° 7' 10.687" E
8	C8	24° 2' 24.305" N	83° 7' 8.923" E
9	C9	24° 2' 22.136" N	83° 7' 8.320" E
10	C10	24° 2' 20.307" N	83° 7' 5.017" E
11	C11	24° 2' 20.365" N	83° 7' 3.787" E
12	C12	24° 2' 21.913" N	83° 7' 2.670" E
13	C13	24° 2' 23.705" N	83° 6' 56.710" E
14	C14	24° 2' 23.950" N	83° 6' 53.583" E
15	C15	24° 2' 25.601" N	83° 6' 53.069" E
16	C16	24° 2' 27.106" N	83° 6' 52.362" E
17	C17	24° 2' 27.688" N	83° 6' 52.588" E
18	C18	24° 2' 28.461" N	83° 6' 50.884" E

## PATCH 1 CHERI FOREST BLOCK SONBHADRA



24°2'30"N

24°2'30"N

संजीव वन अधिकारी  
मोरेपुर देण  
रेनुकूट वन प्रभाग, रेनुकूट  
सोनभद्र

उप प्रभागीय वनाधिकारी (मोरेपुर)  
रेनुकूट वन प्रभाग, रेनुकूट

प्रभागीय वनाधिकारी  
रेनुकूट वन प्रभाग  
रेनुकूट-सोनभद्र (3020)

24°2'0"N

24°2'0"N

83°6'30"E

83°7'0"E

83°7'30"E

MAP SHOWING CA (DFL) FOR  
FOREST CLEARANCE IN  
KAJRAHAT LIMESTONE  
MINING BLOCK

जनपद रोहतास के ओबरा वन प्रभाग में मैंग्रो अल्ट्राटेक सीमेंट लिमिटेड डाला सोनमठ द्वारा आरक्षित वन भूमि पर खनन कार्य हेतु वन (संरक्षण) अधिनियम, 1980 के अन्तर्गत अनुमति के सम्बन्ध में अवनत वन भूमि पर क्षतिपूर्क वनीकरण किये जाने हेतु 12 वर्षीय योजना का मॉडल प्राक्कलन

पठारी क्षेत्रों हेतु व्यय अनुमान पत्र

प्रथम चरण

(अग्रिम मृदा कार्य)

सुरक्षा खाई की लम्बाई-1500 मी०

पौधों की सं०- 16000

क्षेत्रफल-10 हे०

गडदों की संख्या-4000

बोना नाली की सं०- 4000

क्र०सं०	कार्य का विवरण	अनुसूची दर जिसके आधार पर विवरण तैयार किया गया है	मात्रा	इकाई	दर	घनराशि
1	2	3	4	5	6	7
1	क्षेत्र का सर्वेक्षण एवं सीमांकन	मु.स. मीरजापुर 190/मी०सं०/7-7 दिनांक- 20.11.2023	हे०	10	63.67	636.70
2	क्षेत्र की सफाई (लेण्टानायुक्त, सघनता 50 प्रतिशत)	मु.स. मीरजापुर 190/मी०सं०/7-7 दिनांक- 20.11.2023	हे०	10	4086.77	40867.70
3	निशानदेही क- गडदों	मु.स. मीरजापुर 190/मी०सं०/7-7 दिनांक- 20.11.2023	प्रति गडदा	4000	0.48	1920.00
	ख-बोनानाली	मु.स. मीरजापुर 190/मी०सं०/7-7 दिनांक- 20.11.2023	प्रति नाली	4000	1.59	6360.00
4	अग्रिम मृदा कार्य क- गडदा का खुदान (0.45X0.45X0.45 मी०)	मु.स. मीरजापुर 190/मी०सं०/7-7 दिनांक- 20.11.2023	प्रति गडदा	4000	12.26	49040.00
	ख- बोनानाली का खुदान (3.00X0.60X0.45 मी०)	मु.स. मीरजापुर 190/मी०सं०/7-7 दिनांक- 20.11.2023	प्रति नाली	4000	63.26	253040.00
5	निरीक्षण पथ का निर्माण क- 3.00 मीटर चौड़ा (100 मी० प्रति हे०)	मु.स. साधा प.स. 167/15-1 दिनांक- 21.11.2024	प्रति मी०	1000	18.49	18490.00
6	सम्बर्धन कार्य क- कश्चई सम्बर्धन (25 से 40 प्रतिशत घनत्व)	मु.स. साधा प.स. 167/15-1 दिनांक- 21.11.2024	प्रति हे०	10	676.06	6760.60
7	कर्मचारियों को देवाई, पानी की सुविधा	मु.स. साधा प.स. 167/15-1 दिनांक- 21.11.2025	प्रति हे०	10	110.25	1102.50
8	सुरक्षा खाई का खुदान साइज (1.20x0.90x1.00) मी०	मु.स. मीरजापुर 190/मी०सं०/7-7 दिनांक- 20.11.2023	प्रति मी०	1500	93.73	140595.00
9	पौध उगान पर व्यय 5 प्रतिशत अतिरिक्त	मु.स. साधा प.स. 167/15-1 दिनांक- 21.11.2024	प्रति पौध	4200	4.59	19278.00
10	दुआई नाली पर बीज दुआन हेतु बीज का मूल्य	मु.स. मीरजापुर 190/मी०सं०/7-7 दिनांक- 20.11.2023	हे०	10	2360	23600.00
11	य व्यय (औजारों का क्रय व मरम्मत, स्टेशनरी आदि पर व्यय)		ल०स०			0.00
	योग-					561690.50
					अवश्या-	561000.00

द्वितीय चरण (वृक्षारोपण कार्य)

क्र०सं०	कार्य का विवरण	अनुसूची दर जिसके आधार पर विवरण तैयार किया गया है	इकाई	मात्रा	दर	घनराशि
1	2	3	4	5	6	7
1	गडदा का भरान कार्य	मु.स. मीरजापुर 190/मी०सं०/7-7 दिनांक- 20.11.2023	प्रति गडदा	4000	1.41	5640.00
2	नालियों का दरैसी	मु.स. साधा प.स. 167/15-1 दिनांक- 21.11.2025	प्रति नाली	4000	5.89	23560.00

विभागीय अधिकारी  
रोहतास वन प्रभाग  
सोनमठ

उप-प्रभारी वन प्रभाग  
रोहतास वन प्रभाग  
सोनमठ

प्रभारी वन प्रभाग  
रोहतास वन प्रभाग  
सोनमठ

	रासायनिक खाद का छिड़काव मूल्य सहित	मु.प.स. सा.वा. प.स. 167/15-1 दिनांक- 21.11.2025	लमसम	10	485	4850.00
3	सुरक्षा खाई की दरेसी कार्य	मु.प.स. सा.वा. प.स. 167/15-1 दिनांक- 21.11.2025	मी०	1500	1.95	2925.00
4	सुरक्षा खाई में बीज बुआन	मु.प.स. मीरजापुर 190/मी०से०/7-7 दिनांक- 20.11.2023	मी०	1500	1.64	2460.00
5	सुरक्षा खाई हेतु बीज क्रय/एकत्रीकरण	मु.प.स. मीरजापुर 190/मी०से०/7-7 दिनांक- 20.11.2023	र०मी०	1500	2.4	3600.00
6	बोना नाली में बीज बुआन	मु.प.स. मीरजापुर 190/मी०से०/7-7 दिनांक- 20.11.2023	बोना नाली	4000	2.23	8920.00
8	रासायनिक खाद का छिड़काव मूल्य सहित	मु.प.स. सा.वा. प.स. 167/15-1 दिनांक- 21.11.2025	प्रति पौध	4000	0.34	1360.00
9	पौध उगान पर व्यय 5 प्रतिशत अतिरिक्त	मु.प.स. सा.वा. प.स. 167/15-1 दिनांक- 21.11.2025	प्रति पौध	4200	1.8	7560.00
10	पौध दुलान औसत 30 कि०मी० दूरी- छोटी थैली	मु.प.स. मीरजापुर 190/मी०से०/7-7 दिनांक- 20.11.2023	प्रति पौध	4000	2.91	11640.00
11	पौधों की स्थानीय दुलान सहित रोपण (क) छोटी थैली	मु.प.स. सा.वा. प.स. 167/15-1 दिनांक- 21.11.2025	प्रति पौध	4000	0.40	1600.00
12	गडढो में पौध रोपण, स्थानीय दुलान में उर्वरक आदि की मिलवाई एवं 1.20 मी० व्यास का थावला बनवाई ।	मु.प.स. सा.वा. प.स. 167/15-1 दिनांक- 21.11.2025	प्रति पौध	4000	5.67	22680.00
14	निराई-गुड़ाई (दो बार) शीत कालीन सहित बोना नाली					
	क- गडढा पौध 4000X2= 8000	मु.प.स. सा.वा. प.स. 167/15-1 दिनांक- 21.11.2025	प्रति पौध	8000	1.52	12160.00
	ख- बोना नाली 4000X2= 8000	मु.प.स. सा.वा. प.स. 167/15-1 दिनांक- 21.11.2025	प्रति पौध	8000	9.48	75840.00
15	रोपावनी क्षेत्र में रोपित पौधों की लाईनों में 1 मी० चौड़ी घास कटाई	मु.प.स. सा.वा. प.स. 167/15-1 दिनांक- 21.11.2025	हे०	10	1004.76	10047.60
16	वृक्षारोपण बोर्ड की बनवाई (10 हे० पर एक)	मु.प.स. मीरजापुर 190/मी०से०/7-7 दिनांक- 20.11.2023	प्रति बोर्ड	1	5485.19	5485.19
17	वृक्षारोपण सुरक्षा हेतु श्रमिक पर व्यय जुलाई से मार्च	मु.प.स. सा.वा. प.स. 167/15-1 दिनांक- 21.11.2025	दिन	234	237	55458.00
18	पौधशाला में अनुरक्षण पर व्यय (अप्रैल से जुलाई तक)	मु.प.स. मीरजापुर 190/मी०से०/7-7 दिनांक- 20.11.2023	प्रति पौध	4200	0.71	2982.00
19	य व्यय (औजारों का क्रय व मरम्मत स्टेशनरी आदि पर व्यय)		ल०स०			15232.21
	योग					274000.00

तृतीय चरण (प्रथम अनुरक्षण)

क्र०स०	कार्य का विवरण	अनुसूची दर जिसके अन्वय पर विवरण तैयार किया गया है	इकाई	मात्रा	दर	धनराशि
1	2	3	4	5	6	7
1	पौधों की निराई-गुड़ाई (दो बार) 4000X2=8000	मु.प.स. सा.वा. प.स. 167/15-1 दिनांक- 21.11.2025	प्रति पौध	8000	1.52	12160.00
2	बुआई नाली की निराई-गुड़ाई दो बार 4000X2=8000	मु.प.स. सा.वा. प.स. 167/15-1 दिनांक- 21.11.2025	प्रति पौध	8000	9.48	75840.00
3	मृत पौधों के स्थान पर पुनः पौध रोपण हेतु पौध उगान पर व्यय 10 प्रतिशत (5 प्रति अतिरिक्त)	मु.प.स. सा.वा. प.स. 167/15-1 दिनांक- 21.11.2025	प्रति पौध	420	13.15	5523.00
4	पौध दुलान 1 से 20 कि०मी०	मु.प.स. मीरजापुर 190/मी०से०/7-7 दिनांक- 20.11.2023	प्रति पौध	400	2.91	1164.00

क्षेत्रीय वन अधिकारी  
 लखनौ रेंज-रनुकूट वन प्रभाग  
 सोनभद्र, 30300 34 प्रभागीय वन अधिकारी (रनुकूट)  
 रनुकूट वन प्रभाग, रनुकूट  
 प्रभागीय वन अधिकारी  
 रनुकूट वन प्रभाग  
 रनुकूट-सोनभद्र (30300)

5	पौध का स्थानीय ढुलान	मु.प.स. सा.वा. प.स. 167/15-1 दिनांक- 21.11.2025	प्रति पौध	400	0.46	184.00
6	पौध रोपण, सिंचाई व थाला बनायी	मु.प.स. सा.वा. प.स. 167/15-1 दिनांक- 21.11.2025	प्रति पौध	400	6.64	2656.00
7	वृक्षारोपण सुरक्षा हेतु श्रमिक पर व्यय	मु.प.स. सा.वा. प.स. 167/15-1 दिनांक- 21.11.2025	दिन	312	237.00	73944.00
	रासायनिक खाद का छिड़काव मूल्य सहित	मु.प.स. सा.वा. प.स. 167/15-1 दिनांक- 21.11.2025	प्रति पौध	4000	0.37	1480.00
8	आवश्यकतानुसार लैण्डाना की झाड़ी कटाई कार्य (25 से 50 प्रतिशत घनत्व क्षेत्र)	मु.प.स. मौरजापुर 190/मी0से0/7-7 दिनांक- 20.11.2023	हे0	10	1225.09	12250.90
9	ग्न सुरक्षा श्रमिक का पारिश्रमिक 15 फरवरी से 31 मार्च तक	मु.प.स. सा.वा. प.स. 167/15-1 दिनांक- 21.11.2025	दिवस	88	237.00	20856.00
10	अन्य आकस्मिक व्यय डीजल/फोटोग्राफी स्टाफ वर्दी		हे0	10	ल0स0	12942.10
	योग					219000.00

चतुर्थ चरण (द्वितीय अनुरक्षण)

क्र0सं0	कार्य का विवरण	अनुसूची दर जिसके आधार पर विवरण तैयार किया गया है	इकाई	मात्रा	दर	धनराशि
1	2	3	4	5	6	7
1	ढो पौध की निराई-गुड़ाई तथा स्पेसिंग कार्य एक बार (40	मु.प.स. सा.वा. प.स. 167/15-1 दिनांक- 21.11.2025	प्र0सै0	4000	1.52	6080.00
2	ना नालियों की निराई-गुड़ाई एक बार मलचिंग सहित (40	मु.प.स. सा.वा. प.स. 167/15-1 दिनांक- 21.11.2025	प्र0सै0	4000	1.52	6080.00
4	सुरक्षा श्रमिक का पारिश्रमिक अप्रैल से मार्च तक	मु.प.स. सा.वा. प.स. 167/15-1 दिनांक- 21.11.2025	प्र0दिवस	312	237.00	73944.00
9	प्रशासनिक व्यय (अभिलेखों की छायाप्रति कराई एम0आई0एस0 फीडिंग कार्य, फोटोग्राफी, भ्रमण कार्य हेतु डीजल क्रय आदि)		प्र0हे0	10.00	L S	896.00
	योग					87000.00

पंचम चरण (तृतीय अनुरक्षण)

क्र0सं0	कार्य का विवरण	अनुसूची दर जिसके आधार पर विवरण तैयार किया गया है	इकाई	मात्रा	दर	धनराशि
1	2	3	4	5	6	7
1	ढो पौध की निराई-गुड़ाई तथा स्पेसिंग कार्य एक बार (40	मु.प.स. सा.वा. प.स. 167/15-1 दिनांक- 21.11.2025	प्र0सै0	4000	1.52	6080.00
2	ना नालियों की निराई-गुड़ाई एक बार मलचिंग सहित (40	मु.प.स. सा.वा. प.स. 167/15-1 दिनांक- 21.11.2025	प्र0सै0	4000	1.52	6080.00
4	सुरक्षा श्रमिक का पारिश्रमिक अप्रैल से मार्च तक	मु.प.स. सा.वा. प.स. 167/15-1 दिनांक- 21.11.2025	प्र0दिवस	312	237.00	73944.00
9	प्रशासनिक व्यय (अभिलेखों की छायाप्रति कराई एम0आई0एस0 फीडिंग कार्य, फोटोग्राफी, भ्रमण कार्य हेतु डीजल क्रय आदि)		प्र0हे0	10.00	L S	896.00
	योग					87000.00

षष्ठम चरण (चतुर्थ अनुरक्षण)

क्र0सं0	कार्य का विवरण	अनुसूची दर जिसके आधार पर विवरण तैयार किया गया है	इकाई	मात्रा	दर	धनराशि
1	2	3	4	5	6	7
1	प्रजातिवार उचाईवार गोलाईवार पौधों की गणना	मु.प.स. मौरजापुर 190/मी0से0/7-7 दिनांक- 20.11.2023	प्र0हे0	10.00	313.64	3136.40
2	अग्नि सुरक्षा श्रमिक का पारिश्रमिक अप्रैल से जून तक	मु.प.स. सा.वा. प.स. 167/15-1 दिनांक- 21.11.2025	प्र0दिवस	21	237.00	4977.00
3	सुरक्षा श्रमिक का पारिश्रमिक अप्रैल से मार्च तक	मु.प.स. सा.वा. प.स. 167/15-1 दिनांक- 21.11.2025	प्र0दिवस	312	237.00	73944.00
	योग					82057.40
	या-					87000.00

राज्य वन अखिलसंघ प्रमाणित: मौरजापुर (मौरपुर)  
 स्थानीय रेंज-रेनुकट वन प्रमाणित: रेनुकट वन प्रमाणित: सोनमठ  
 सोनमठ (उ०प०)

सप्तम चरण (पंचम अनुरक्षण)

क्र०सं०	कार्य का विवरण	अनुसूची दर जिसके आधार पर विवरण तैयार किया गया है	इकाई	मात्रा	दर	धनराशि
1	2	3	4	5	6	7
1	प्रजातिवार उचाईवार गोलाईवार पौधों की गणना	मु.व.स. मीरजापुर 190/मी०क्ष०/7-7 दिनांक- 20.11.2023	प्र०हे०	10.00	313.64	3136.40
2	रोपित पौधों की आवश्यकतानुसार प्रुनिंग एवं छटाई कार्य	मु.व.स. मीरजापुर 190/मी०क्ष०/7-7 दिनांक- 20.11.2023	प्र० हे०	10.00	1898.00	18980.00
3	सुरक्षा श्रमिक का पारिश्रमिक अप्रैल से मार्च तक	मु.व.स. सा.वा. प.स. 167/15-1 दिनांक- 21.11.2025	प्र०दिवस	253	237.00	59961.00
योग						82077.40
या-						87000.00

अष्टम चरण (षष्ठम अनुरक्षण)

क्र०सं०	कार्य का विवरण	अनुसूची दर जिसके आधार पर विवरण तैयार किया गया है	इकाई	मात्रा	दर	धनराशि
1	2	3	4	5	6	7
1	प्रजातिवार उचाईवार गोलाईवार पौधों की गणना	मु.व.स. मीरजापुर 190/मी०क्ष०/7-7 दिनांक- 20.11.2023	प्र०हे०	10.00	313.64	3136.40
2	सुरक्षा श्रमिक का पारिश्रमिक अप्रैल से मार्च तक	मु.व.स. सा.वा. प.स. 167/15-1 दिनांक- 21.11.2025	प्र०दिवस	312	237.00	73944.00
3	प्रशासनिक व्यय (अभिलेखों की छायाप्रति कराई एम०आई०एस० फीडिंग कार्य, फोटोग्राफी, भ्रमण कार्य हेतु डीजल क्रय आदि)		प्र०हे०	10.00	L S	9919.60
योग						87000.00

नवम चरण (सप्तम अनुरक्षण)

क्र०सं०	कार्य का विवरण	अनुसूची दर जिसके आधार पर विवरण तैयार किया गया है	इकाई	मात्रा	दर	धनराशि
1	2	3	4	5	6	7
1	प्रजातिवार उचाईवार गोलाईवार पौधों की गणना	मु.व.स. मीरजापुर 190/मी०क्ष०/7-7 दिनांक- 20.11.2023	प्र०हे०	10.00	313.64	3136.40
2	सुरक्षा श्रमिक का पारिश्रमिक अप्रैल से मार्च तक	मु.व.स. सा.वा. प.स. 167/15-1 दिनांक- 21.11.2025	प्र०दिवस	312	237.00	73944.00
3	प्रशासनिक व्यय (अभिलेखों की छायाप्रति कराई एम०आई०एस० फीडिंग कार्य, फोटोग्राफी, भ्रमण कार्य हेतु डीजल क्रय आदि)		प्र०हे०	10.00	L S	4976.00
योग						82056.40
या-						82000.00

दशम चरण (अष्टम अनुरक्षण)

क्र०सं०	कार्य का विवरण	अनुसूची दर जिसके आधार पर विवरण तैयार किया गया है	इकाई	मात्रा	दर	धनराशि
1	2	3	4	5	6	7
1	प्रजातिवार उचाईवार गोलाईवार पौधों की गणना	मु.व.स. मीरजापुर 190/मी०क्ष०/7-7 दिनांक- 20.11.2023	प्र०हे०	10.00	313.64	3136.40
2	प्रशासनिक व्यय (अभिलेखों की छायाप्रति कराई एम०आई०एस० फीडिंग कार्य, फोटोग्राफी, भ्रमण कार्य हेतु डीजल क्रय आदि)		प्र०हे०	10	L S	5000.00
योग						8136.40
या-						8000.00

क्षेत्रीय वन अधिकारी  
क्षेत्रीय रेंज-रेनुकूट वन प्रभाग  
सानमठ, स०प्र० उ०प प्रभागीय वनाधिकारी (मीरजापुर)  
रेनुकूट वन प्रभाग, रेनुकूट  
क्षेत्रीय वनाधिकारी  
रेनुकूट वन प्रभाग  
रेनुकूट-सानमठ (उ०प्र०)

एकादश चरण (नवम अनुरक्षण)

क्र०सं०	कार्य का विवरण	अनुसूची दर जिसके आधार पर विवरण तैयार किया गया है	इकाई	मात्रा	दर	धनराशि
1	2	3	4	5	6	7
1	प्रजातिवार उचाईवार गोलाईवार पौधों की गणना	मु.व.स. गौरजापुर 190/मी०से०/7-7 दिनांक- 20.11.2023	प्र०हे०	10.00	313.64	3136.40
2	प्रशासनिक व्यय (अभिलेखों की छायाप्रति कराई एम०आई०एस० फीडिंग कार्य, फोटोग्राफी, भ्रमण कार्य हेतु डीजल क्रय आदि)		प्र०हे०	10	L S	5000.00
योग						8136.40
या-						8000.00

द्वादश चरण (दसम अनुरक्षण)

क्र०सं०	कार्य का विवरण	अनुसूची दर जिसके आधार पर विवरण तैयार किया गया है	इकाई	मात्रा	दर	धनराशि
1	2	3	4	5	6	7
1	प्रजातिवार उचाईवार गोलाईवार पौधों की गणना	मु.व.स. गौरजापुर 190/मी०से०/7-7 दिनांक- 20.11.2023	प्र०हे०	10.00	313.64	3136.40
2	प्रशासनिक व्यय (अभिलेखों की छायाप्रति कराई एम०आई०एस० फीडिंग कार्य, फोटोग्राफी, भ्रमण कार्य हेतु डीजल क्रय आदि)		प्र०हे०	10	L S	5000.00
योग						8136.40
या-						8000.00

प्रभागीय वनाधिकारी  
रेनुकूट वन प्रभाग-रेनुकूट

क्षेत्रीय वन अधिकारी  
रमणी रेज-रेनुकूट वन प्रभाग  
सांन-द. 3090

उप प्रशासक वनाधिकारी (भ्योरपुर)  
रेनुकूट वन प्रभाग, रेनुकूट

क्षतिपूरक वृक्षारोपण हेतु 10 हे० क्षेत्र में वृक्षारोपण का वर्षवार सारांश

क्र०सं०	चरण	भौतिक (हे० में)	वर्तमान दर के अनुसार वांछित धनराशि	10 % महंगाई दर के आधार पर गुणांक	प्रयोक्ता एजेंसी से वांछित धनराशि (कॉलम 4x5)
1	2	3	4	5	6
1	प्रथम चरण (अग्रिम मूदा कार्य)	10	561000.00	1	561000.00
2	द्वितीय चरण (वृक्षारोपण कार्य)	10	274000.00	1.1	301400.00
3	तृतीय चरण (प्रथम अनुरक्षण कार्य)	10	219000.00	1.21	264990.00
4	चतुर्थ चरण (द्वितीय अनुरक्षण कार्य)	10	87000.00	1.331	115797.00
5	पंचम चरण (तृतीय अनुरक्षण कार्य)	10	87000.00	1.4641	127376.70
6	षष्ठम चरण (चतुर्थ अनुरक्षण कार्य)	10	87000.00	1.6105	140113.50
7	सप्तम चरण (पंचम अनुरक्षण कार्य)	10	87000.00	1.7716	154129.20
8	अष्टम चरण (षष्ठम अनुरक्षण कार्य)	10	87000.00	1.9488	169545.60
9	नवम चरण (सप्तम अनुरक्षण कार्य)	10	82000.00	2.1437	175783.40
10	दशम चरण (अष्टम अनुरक्षण कार्य)	10	8000.00	2.3581	18864.80
11	एकादशम चरण (नवम अनुरक्षण कार्य)	10	8000.00	2.5939	20751.20
12	द्वादश चरण (दसम अनुरक्षण कार्य)	10	8000.00	2.8533	22826.40
	योग		1595000.00		2072577.80
	10 हे० क्षेत्र हेतु कुल आवश्यक धनराशि योग-				2072577.80
	1 हे० क्षेत्र हेतु कुल आवश्यक धनराशि				207257.78

115.42 हे० के अवनत भूमि में वृक्षारोपण में किये जाने वाले व्यय

सकल क्षेत्रफल	शुद्ध क्षेत्रफल	चयनित स्थल/शुद्ध क्षेत्रफल का विवरण	कुल पौधों की संख्या/प्रजाति का नाम	कुल आवश्यक धनराशि
179.30 हे०	115.42 हे०	1-चकबदरी वन ब्लॉक 91.18 हे० 2-वेरी वन ब्लॉक 24.24 हे० योग- 115.42 हे०	1,84,672 पौधा / केशिया श्यामिया, पेल्टोफोरम, कंजी, चिलबिल, बांस, आमला, इमली, जामुन, बकाइन, सिरस, आदि।	23921692.9676 अथवा 23921693.00

उप प्रभागीय वन अधिकारी (म्योरपुर)  
रेनुकूट वन प्रभाग, रेनुकूट

प्रभागीय वन अधिकारी  
रेनुकूट वन प्रभाग-रेनुकूट

क्षेत्रीय वन अधिकारी  
क्षेत्रीय वन प्रभाग-रेनुकूट वन प्रभाग  
संक्रमांक 10000

## SITE SUITIBILITY CERTIFICATE BY DFO

This is to certify that 179.30 ha Gross Area and 115.42 ha Net area Degraded Forest Land falling in District Sonebhadra, Renukoot Forest Division, Babhani and Myourpur Range, Degraded Forest Land has been identified for Compensatory Afforestation is Suitable for plantation from management point of views and is free from all sorts of encumbrances and encroachments. Details are given below :-

Sr.No.	Name of plantation site	Gross Area(ha)	Net Area (ha)
1	Chakbadari Forest Block	155.00	91.18
2	Cheri Forest Block	24.30	24.24
Total-		<b>179.30</b>	<b>115.42</b>

DIVISIONAL FOREST OFFICER  
RENUKOOT FOREST DIVISION  
SONEBHADRA

उप प्रभागीय वनाधिकारी (म्यौरपुर)  
रेनुकूट वन प्रभाग, रेनुकूट

क्षेत्रीय वन अधिकारी  
बभनी रेंज-रेनुकूट वन प्रभाग  
सोनभद्र. ७०५२०

# DGPS Map Showing CA (DFL) of Chaura in Sonbhadra District

83°24'30"E                      83°25'0"E                      83°25'30"E

24°34'0"N

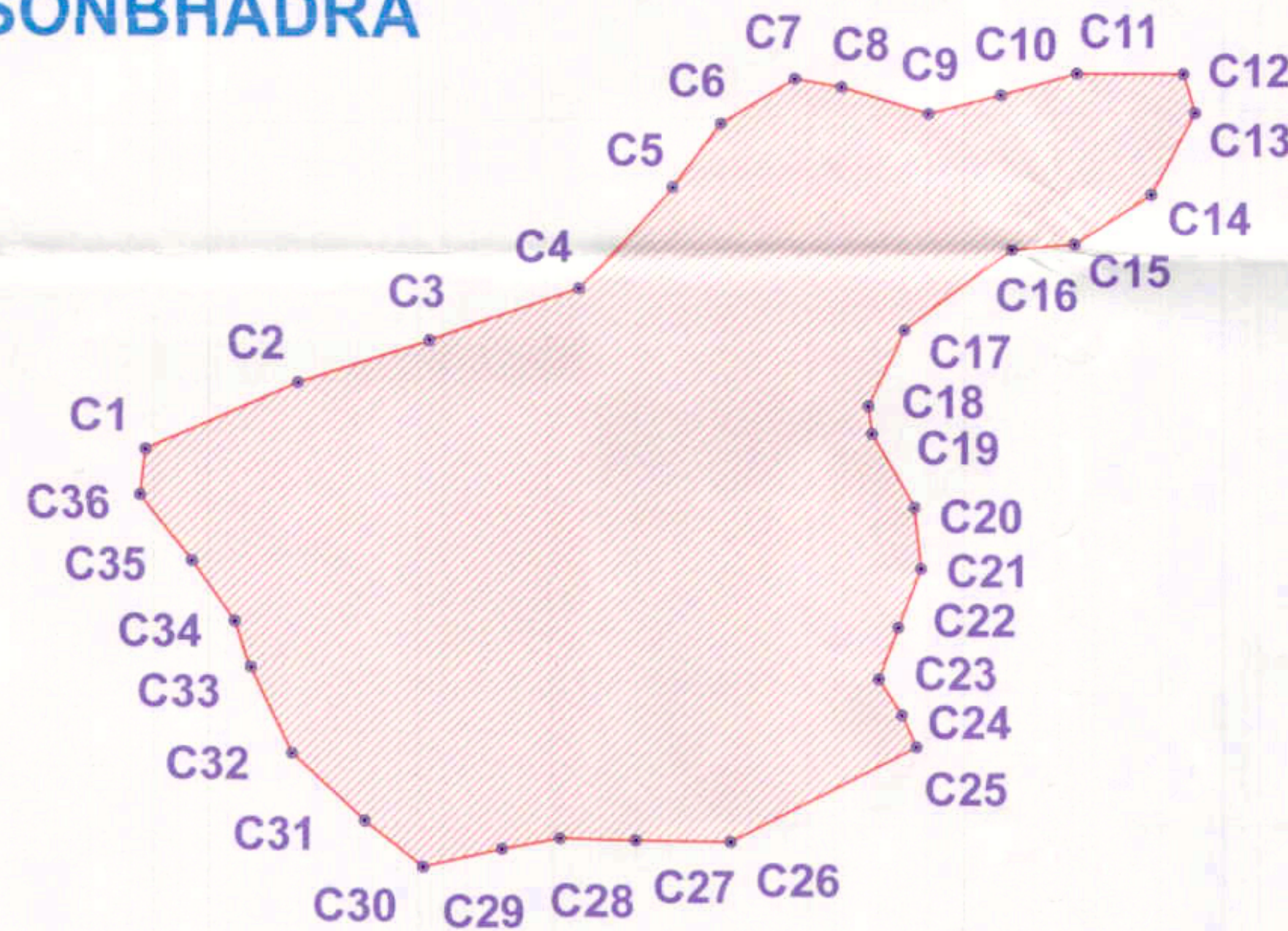
24°33'30"N

24°33'0"N

83°24'30"E                      83°25'0"E                      83°25'30"E

Proposal No. FP/UP/MIN/47074/2020  
Forest Diversion Area - 331.475 ha

**PATCH 1C**  
**CHAURA FOREST BLOCK**  
**SONBHADRA**




## Index

- CA Point (DFL)
- CA Area (DFL)



Scale = 1:3000



### CA (DFL) AREA DETAILS IN SONBHADRA DIVISION

CHAURA	PATCH 1C	25.32 Ha
<b>TOTAL AREA</b>		<b>25.32 Ha</b>

### DGPS COORDINATE OF CA (DFL) POINTS

Sl. No.	Point ID	Latitude	Longitude
1	C1	24° 33' 21.921" N	83° 24' 48.821" E
2	C2	24° 33' 23.539" N	83° 24' 53.013" E
3	C3	24° 33' 24.536" N	83° 24' 56.631" E
4	C4	24° 33' 25.786" N	83° 25' 0.737" E
5	C5	24° 33' 28.304" N	83° 25' 3.305" E
6	C6	24° 33' 29.870" N	83° 25' 4.657" E
7	C7	24° 33' 30.950" N	83° 25' 6.706" E
8	C8	24° 33' 30.728" N	83° 25' 7.969" E
9	C9	24° 33' 30.029" N	83° 25' 10.342" E
10	C10	24° 33' 30.480" N	83° 25' 12.336" E
11	C11	24° 33' 30.990" N	83° 25' 14.435" E
12	C12	24° 33' 30.954" N	83° 25' 17.355" E
13	C13	24° 33' 29.965" N	83° 25' 17.671" E
14	C14	24° 33' 27.964" N	83° 25' 16.428" E
15	C15	24° 33' 26.757" N	83° 25' 14.299" E
16	C16	24° 33' 26.619" N	83° 25' 12.564" E
17	C17	24° 33' 24.634" N	83° 25' 9.593" E
18	C18	24° 33' 22.771" N	83° 25' 8.571" E
19	C19	24° 33' 22.087" N	83° 25' 8.672" E
20	C20	24° 33' 20.253" N	83° 25' 9.806" E
21	C21	24° 33' 18.728" N	83° 25' 9.950" E
22	C22	24° 33' 17.267" N	83° 25' 9.307" E
23	C23	24° 33' 16.018" N	83° 25' 8.742" E
24	C24	24° 33' 15.107" N	83° 25' 9.391" E
25	C25	24° 33' 14.316" N	83° 25' 9.759" E
26	C26	24° 33' 12.042" N	83° 25' 4.646" E
27	C27	24° 33' 12.114" N	83° 25' 2.036" E
28	C28	24° 33' 12.152" N	83° 25' 0.004" E
29	C29	24° 33' 11.913" N	83° 24' 58.406" E
30	C30	24° 33' 11.503" N	83° 24' 56.232" E
31	C31	24° 33' 12.662" N	83° 24' 54.682" E
32	C32	24° 33' 14.354" N	83° 24' 52.692" E
33	C33	24° 33' 16.518" N	83° 24' 51.590" E
34	C34	24° 33' 17.654" N	83° 24' 51.194" E
35	C35	24° 33' 19.144" N	83° 24' 50.031" E
36	C36	24° 33' 20.791" N	83° 24' 48.656" E

24°33'30"N

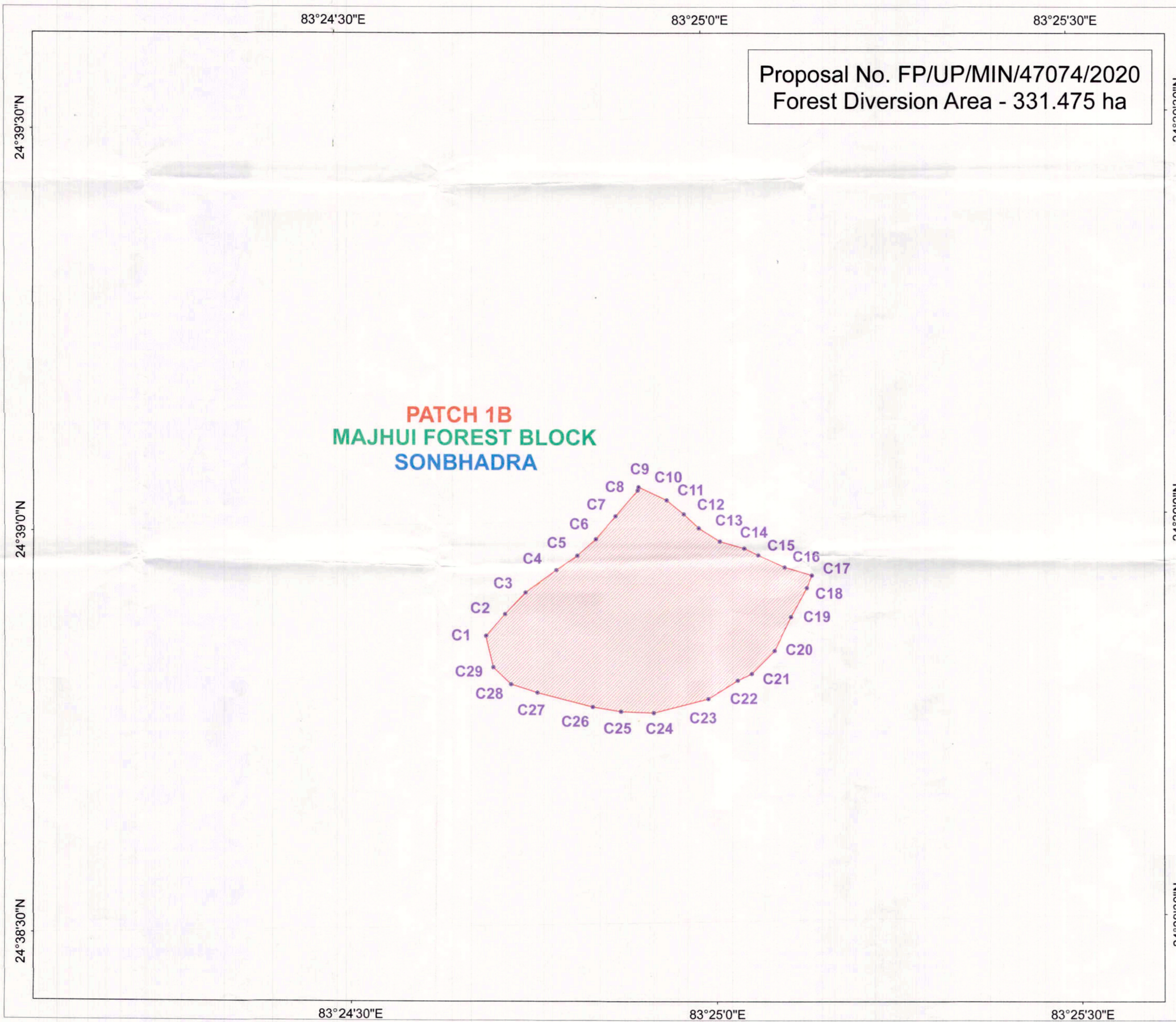
24°33'0"N

**MAP SHOWING CA (DFL) FOR FOREST CLEARANCE IN KAJRAHAT LIMESTONE MINING BLOCK**

केंद्रीय वन अधिकारी  
पटना रेंज  
सोनभद्र वन प्रभाग

प्रतिष्ठापक अधिकारी  
प्रभागीय वनोपचारिकारी  
सोनभद्र वन प्रभाग

# DGPS Map Showing CA (DFL) of Majhui in Sonbhadra District



Proposal No. FP/UP/MIN/47074/2020  
Forest Diversion Area - 331.475 ha

**PATCH 1B**  
**MAJHUI FOREST BLOCK**  
**SONBHADRA**

**Index**

- CA Point (DFL)
- ▭ CA Area (DFL)

Scale = 1:3000

**CA (DFL) AREA DETAILS IN SONBHADRA DIVISION**

MAJHUI	PATCH 1B	23.42 Ha
<b>TOTAL AREA</b>		<b>23.42 Ha</b>

**DGPS COORDINATE OF CA (DFL) POINTS**

Sl. No.	Point ID	Latitude	Longitude
1	C1	24° 38' 51.593" N	83° 24' 41.294" E
2	C2	24° 38' 53.183" N	83° 24' 42.891" E
3	C3	24° 38' 54.781" N	83° 24' 44.634" E
4	C4	24° 38' 56.423" N	83° 24' 47.187" E
5	C5	24° 38' 57.485" N	83° 24' 48.901" E
6	C6	24° 38' 58.704" N	83° 24' 50.477" E
7	C7	24° 39' 0.381" N	83° 24' 52.105" E
8	C8	24° 39' 2.278" N	83° 24' 53.947" E
9	C9	24° 39' 2.525" N	83° 24' 54.031" E
10	C10	24° 39' 1.510" N	83° 24' 56.322" E
11	C11	24° 39' 0.449" N	83° 24' 57.699" E
12	C12	24° 38' 59.379" N	83° 24' 58.910" E
13	C13	24° 38' 58.360" N	83° 25' 0.625" E
14	C14	24° 38' 57.805" N	83° 25' 2.630" E
15	C15	24° 38' 57.268" N	83° 25' 3.765" E
16	C16	24° 38' 56.319" N	83° 25' 5.931" E
17	C17	24° 38' 55.675" N	83° 25' 8.157" E
18	C18	24° 38' 54.756" N	83° 25' 7.712" E
19	C19	24° 38' 52.610" N	83° 25' 6.361" E
20	C20	24° 38' 50.127" N	83° 25' 4.967" E
21	C21	24° 38' 48.428" N	83° 25' 3.051" E
22	C22	24° 38' 47.944" N	83° 25' 1.899" E
23	C23	24° 38' 46.613" N	83° 24' 59.449" E
24	C24	24° 38' 45.647" N	83° 24' 54.943" E
25	C25	24° 38' 45.793" N	83° 24' 52.245" E
26	C26	24° 38' 46.175" N	83° 24' 49.960" E
27	C27	24° 38' 47.301" N	83° 24' 45.455" E
28	C28	24° 38' 47.961" N	83° 24' 43.306" E
29	C29	24° 38' 49.243" N	83° 24' 41.887" E

प्रतिष्ठाकारित

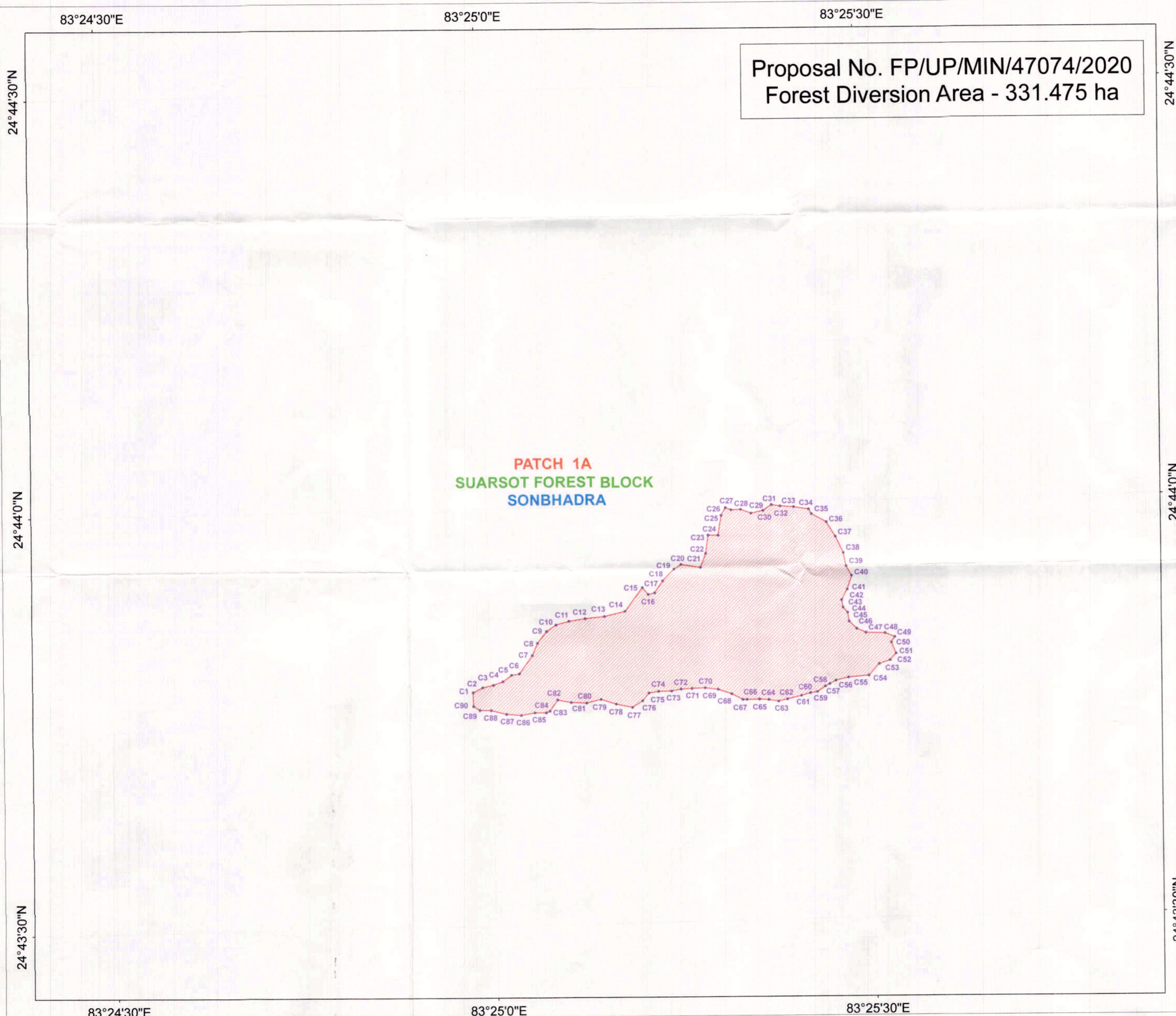
क्षेत्रीय वन अधिकारी  
रामगढ़ रेंज  
सोनभद्र वन प्रभाग, सोनभद्र

उप प्रभागीय वनाधिकारी  
रामगढ़  
सोनभद्र वन प्रभाग, सोनभद्र

प्रभागीय वनाधिकारी  
सोनभद्र वन प्रभाग  
सोनभद्र

**MAP SHOWING CA (DFL) FOR  
FOREST CLEARANCE IN  
KAJRAHAT LIMESTONE  
MINING BLOCK**

# DGPS Map Showing CA (DFL) of Suarsot in Sonbhadra District



Proposal No. FP/UP/MIN/47074/2020  
Forest Diversion Area - 331.475 ha

PATCH 1A  
SUARSOT FOREST BLOCK  
SONBHADRA

**Index**

- CA Point (DFL)
- ▨ CA Area (DFL)

Scale = 1:3000

**CA (DFL) AREA DETAILS IN SONBHADRA DIVISION**

SUARSOT	PATCH 1C	22.39 Ha
<b>TOTAL AREA</b>		<b>22.39 Ha</b>

DGPS COORDINATE OF CA (DFL) POINTS			DGPS COORDINATE OF CA (DFL) POINTS				
Sl. No.	Point ID	Latitude	Longitude	Sl. No.	Point ID	Latitude	Longitude
1	C1	24° 43' 46.802" N	83° 24' 58.277" E	46	C46	24° 43' 50.744" N	83° 25' 28.825" E
2	C2	24° 43' 47.130" N	83° 24' 59.072" E	47	C47	24° 43' 50.453" N	83° 25' 29.559" E
3	C3	24° 43' 47.294" N	83° 24' 59.931" E	48	C48	24° 43' 50.387" N	83° 25' 31.057" E
4	C4	24° 43' 47.529" N	83° 25' 0.695" E	49	C49	24° 43' 50.100" N	83° 25' 31.808" E
5	C5	24° 43' 47.979" N	83° 25' 1.385" E	50	C50	24° 43' 49.711" N	83° 25' 31.529" E
6	C6	24° 43' 48.075" N	83° 25' 2.003" E	51	C51	24° 43' 48.904" N	83° 25' 31.882" E
7	C7	24° 43' 48.372" N	83° 25' 3.062" E	52	C52	24° 43' 48.435" N	83° 25' 31.397" E
8	C8	24° 43' 50.250" N	83° 25' 3.495" E	53	C53	24° 43' 48.180" N	83° 25' 30.527" E
9	C9	24° 43' 51.067" N	83° 25' 4.229" E	54	C54	24° 43' 47.377" N	83° 25' 29.699" E
10	C10	24° 43' 51.522" N	83° 25' 4.984" E	55	C55	24° 43' 47.262" N	83° 25' 28.068" E
11	C11	24° 43' 51.777" N	83° 25' 6.027" E	56	C56	24° 43' 47.080" N	83° 25' 27.070" E
12	C12	24° 43' 51.926" N	83° 25' 7.300" E	57	C57	24° 43' 46.829" N	83° 25' 26.584" E
13	C13	24° 43' 52.063" N	83° 25' 8.824" E	58	C58	24° 43' 46.669" N	83° 25' 26.225" E
14	C14	24° 43' 52.395" N	83° 25' 10.476" E	59	C59	24° 43' 46.307" N	83° 25' 25.585" E
15	C15	24° 43' 54.064" N	83° 25' 11.907" E	60	C60	24° 43' 46.238" N	83° 25' 25.025" E
16	C16	24° 43' 53.573" N	83° 25' 12.371" E	61	C61	24° 43' 46.059" N	83° 25' 24.312" E
17	C17	24° 43' 53.672" N	83° 25' 12.867" E	62	C62	24° 43' 45.837" N	83° 25' 23.157" E
18	C18	24° 43' 54.521" N	83° 25' 13.513" E	63	C63	24° 43' 45.699" N	83° 25' 22.460" E
19	C19	24° 43' 55.342" N	83° 25' 14.420" E	64	C64	24° 43' 45.821" N	83° 25' 21.685" E
20	C20	24° 43' 55.692" N	83° 25' 14.990" E	65	C65	24° 43' 45.872" N	83° 25' 20.943" E
21	C21	24° 43' 55.429" N	83° 25' 16.544" E	66	C66	24° 43' 45.871" N	83° 25' 19.948" E
22	C22	24° 43' 56.432" N	83° 25' 16.998" E	67	C67	24° 43' 45.871" N	83° 25' 19.632" E
23	C23	24° 43' 57.743" N	83° 25' 17.214" E	68	C68	24° 43' 46.297" N	83° 25' 18.753" E
24	C24	24° 43' 57.711" N	83° 25' 18.005" E	69	C69	24° 43' 46.652" N	83° 25' 17.682" E
25	C25	24° 43' 59.130" N	83° 25' 18.276" E	70	C70	24° 43' 46.769" N	83° 25' 16.658" E
26	C26	24° 43' 59.683" N	83° 25' 18.624" E	71	C71	24° 43' 46.745" N	83° 25' 15.609" E
27	C27	24° 43' 59.513" N	83° 25' 19.072" E	72	C72	24° 43' 46.724" N	83° 25' 14.743" E
28	C28	24° 43' 59.538" N	83° 25' 19.842" E	73	C73	24° 43' 46.607" N	83° 25' 13.981" E
29	C29	24° 43' 59.251" N	83° 25' 20.659" E	74	C74	24° 43' 46.614" N	83° 25' 12.976" E
30	C30	24° 43' 59.421" N	83° 25' 21.597" E	75	C75	24° 43' 46.498" N	83° 25' 12.209" E
31	C31	24° 43' 59.835" N	83° 25' 22.283" E	76	C76	24° 43' 45.972" N	83° 25' 11.696" E
32	C32	24° 43' 59.713" N	83° 25' 22.969" E	77	C77	24° 43' 45.495" N	83° 25' 10.881" E
33	C33	24° 43' 59.638" N	83° 25' 24.050" E	78	C78	24° 43' 45.778" N	83° 25' 9.595" E
34	C34	24° 43' 59.443" N	83° 25' 25.250" E	79	C79	24° 43' 46.137" N	83° 25' 8.386" E
35	C35	24° 43' 59.107" N	83° 25' 25.465" E	80	C80	24° 43' 45.876" N	83° 25' 7.270" E
36	C36	24° 43' 58.488" N	83° 25' 26.632" E	81	C81	24° 43' 45.948" N	83° 25' 6.027" E
37	C37	24° 43' 57.431" N	83° 25' 27.311" E	82	C82	24° 43' 46.142" N	83° 25' 4.992" E
38	C38	24° 43' 56.253" N	83° 25' 27.930" E	83	C83	24° 43' 45.360" N	83° 25' 4.354" E
39	C39	24° 43' 55.274" N	83° 25' 28.113" E	84	C84	24° 43' 45.242" N	83° 25' 4.069" E
40	C40	24° 43' 54.580" N	83° 25' 28.537" E	85	C85	24° 43' 45.265" N	83° 25' 3.171" E
41	C41	24° 43' 53.587" N	83° 25' 28.167" E	86	C86	24° 43' 45.100" N	83° 25' 2.071" E
42	C42	24° 43' 52.832" N	83° 25' 27.688" E	87	C87	24° 43' 45.193" N	83° 25' 0.895" E
43	C43	24° 43' 52.297" N	83° 25' 27.785" E	88	C88	24° 43' 45.501" N	83° 24' 59.693" E
44	C44	24° 43' 51.920" N	83° 25' 28.141" E	89	C89	24° 43' 45.526" N	83° 24' 58.790" E
45	C45	24° 43' 51.280" N	83° 25' 28.242" E	90	C90	24° 43' 45.813" N	83° 24' 58.295" E

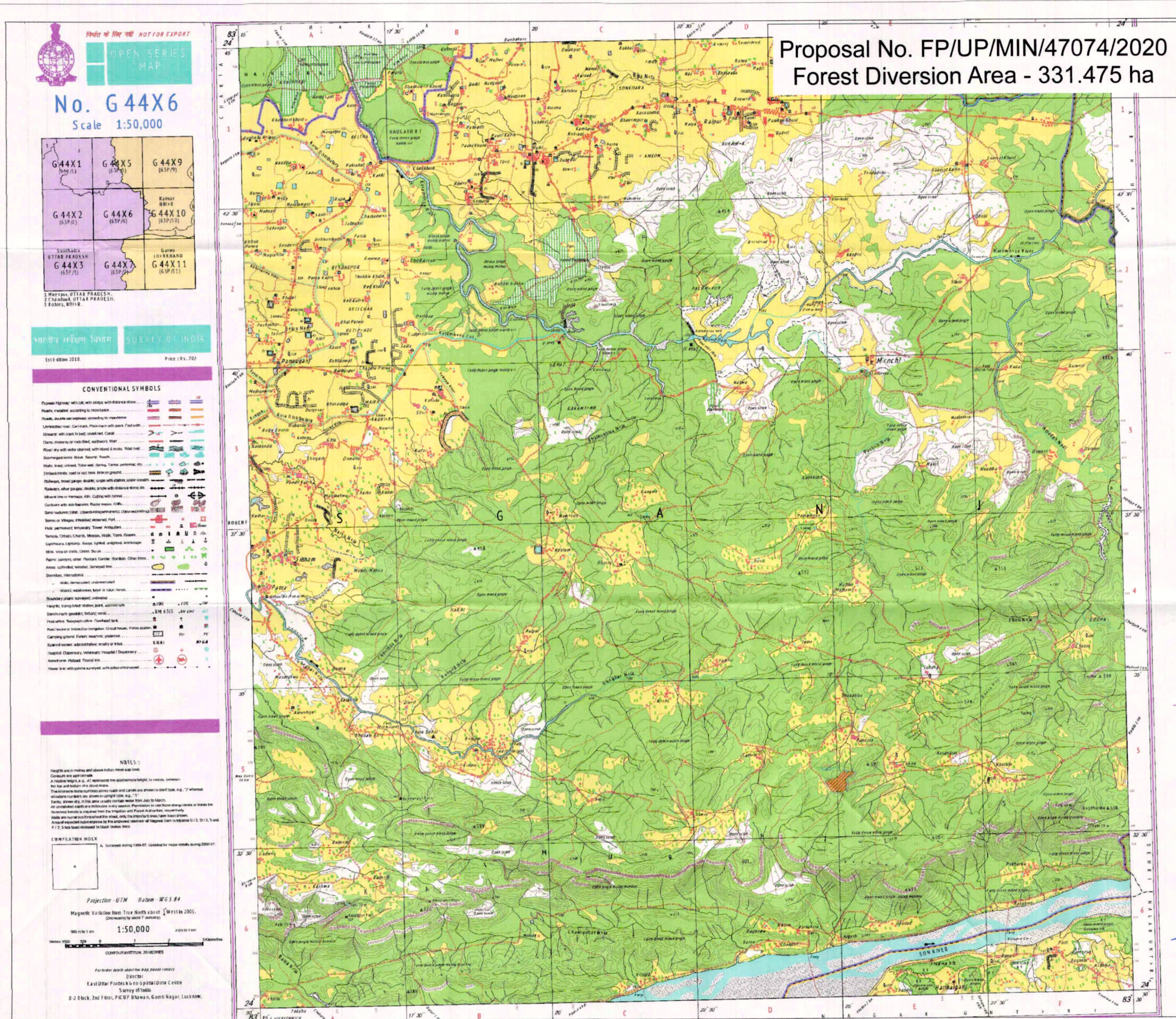
प्रतिहस्ताक्षरित  
 क्षेत्रीय वन अधिकारी  
 मौखी रेंज  
 सोनभद्र वन प्रभाग, सोनभद्र

उप प्रभागीय वनाधिकारी  
 रामगढ़  
 सोनभद्र वन प्रभाग, सोनभद्र

प्रभागीय वनाधिकारी  
 सोनभद्र वन प्रभाग, सोनभद्र

MAP SHOWING CA (DFL) FOR  
FOREST CLEARANCE IN  
KAJRAHAT LIMESTONE  
MINING BLOCK

# SOI Map Showing CA (DFL) of Chaura in Sonbhadra District



Proposal No. FP/UP/MIN/47074/2020  
Forest Diversion Area - 331.475 ha

**NOT FOR EXPORT**  
**OPEN SERIES MAP**  
**No. G 44X6**  
Scale 1:50,000

G 44X1 (63P/1)	G 44X5 (63P/5)	G 44X9 (63P/9)
G 44X2 (63P/2)	G 44X6 (63P/6)	G 44X10 (63P/10)
G 44X3 (63P/3)	G 44X7 (63P/7)	G 44X11 (63P/11)

1. METRIC UNITAR PRADESH.  
2. METRIC UNITAR PRADESH.  
3. METRIC UNITAR

**CONVENTIONAL SYMBOLS**

- Proposed Highway: with or without distance stone
- Roads: maintain according to instructions
- Roads: double carriageway, according to instructions
- Unimproved road: Cart track, Foot-path with or without...
- Stream: with bank to be indicated. Canal
- Dam: masonry or rock dam, waterfall, weir
- Flow: any water stream, with level & scale. Water over...
- Water: level, unimproved. Tidal water: Tides, permanent, dry...
- Ditch: drainage, open or not, with or without...
- Railway: broad gauge double, single with station, water column...
- Railway: other gauges, double, single with station, water column...
- Metro line or tramway: with or without...
- Cableway: with or without...
- Power lines: High voltage, High voltage, High voltage...
- Telephone lines: High voltage, High voltage, High voltage...
- Public: Government, Railway, Telephone, Electric...
- Telegraph: Cable, Cable, Cable, Cable, Cable...
- Telephone: Cable, Cable, Cable, Cable, Cable...
- Electricity: Cable, Cable, Cable, Cable, Cable...
- Water: Cable, Cable, Cable, Cable, Cable...
- Other: Cable, Cable, Cable, Cable, Cable...

**NOTES**

Heights are in metres and above Indian Mean Sea Level.

Contours are approximate.

A reading of 1:50,000 represents the approximate height, in metres, between the top and bottom of the contour.

The true magnetic declination at any place and on any date is shown in the margin of the map.

All unimproved roads are indicated in red. Permission to use these roads is given in the margin of the map.

Water and numerous throughout the map, only the important ones have been shown.

Actual reported distances for the proposed routes of proposed roads are given in the margin of the map.

Projection - UTM Datum - WGS 84

Magnetic Variation from True North about 1° West in 2005.

(Downloaded by SOI)

Scale 1:50,000

COMPOUND METRIC DIMENSIONS

For further details about the map please contact:  
Director  
East Uttar Pradesh & Co-Operative District Centre  
Survey of India  
B-2 Block, 2nd Floor, P.O. Survey of India, Connaught Place, New Delhi, India.

**Index**

- CA Point (DFL)
- CA Area (DFL)

Scale = 1:40000

0 1,000 2,000 4,000 6,000 8,000 Meters

**CA (DFL) AREA DETAILS IN SONBHADRA DIVISION**

CHAURA	PATCH 1C	25.32 Ha
<b>TOTAL AREA</b>		<b>25.32 Ha</b>

**DGPS COORDINATE OF CA (DFL) POINTS**

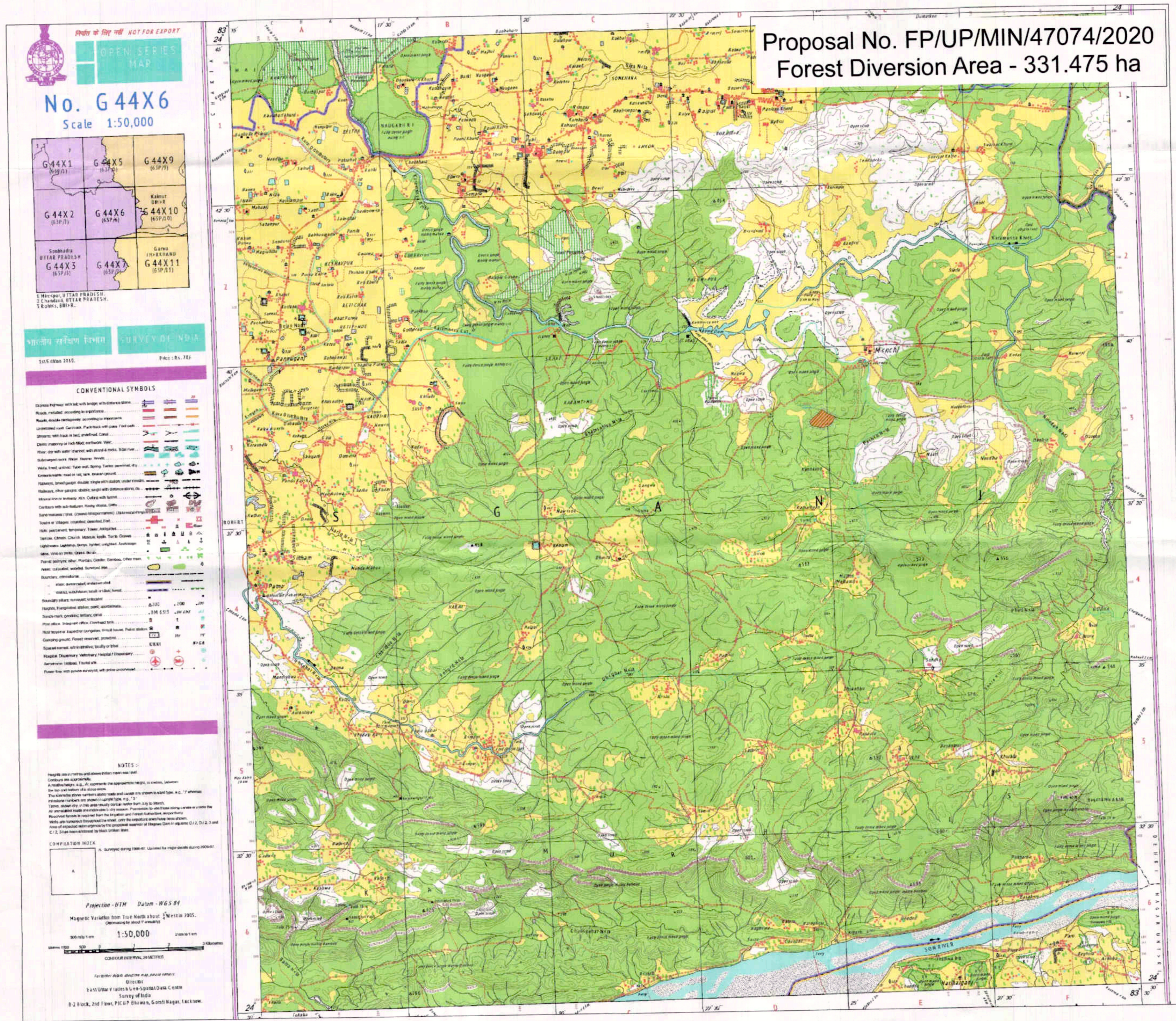
Sl. No.	Point ID	Latitude	Longitude
1	C1	24° 33' 21.921" N	83° 24' 48.821" E
2	C2	24° 33' 23.539" N	83° 24' 53.013" E
3	C3	24° 33' 24.536" N	83° 24' 56.631" E
4	C4	24° 33' 25.786" N	83° 25' 0.737" E
5	C5	24° 33' 28.304" N	83° 25' 3.305" E
6	C6	24° 33' 29.870" N	83° 25' 4.657" E
7	C7	24° 33' 30.950" N	83° 25' 6.706" E
8	C8	24° 33' 30.728" N	83° 25' 7.969" E
9	C9	24° 33' 30.029" N	83° 25' 10.342" E
10	C10	24° 33' 30.480" N	83° 25' 12.336" E
11	C11	24° 33' 30.990" N	83° 25' 14.435" E
12	C12	24° 33' 30.954" N	83° 25' 17.355" E
13	C13	24° 33' 29.965" N	83° 25' 17.671" E
14	C14	24° 33' 27.964" N	83° 25' 16.428" E
15	C15	24° 33' 26.757" N	83° 25' 14.299" E
16	C16	24° 33' 26.619" N	83° 25' 12.564" E
17	C17	24° 33' 24.634" N	83° 25' 9.593" E
18	C18	24° 33' 22.771" N	83° 25' 8.571" E
19	C19	24° 33' 22.087" N	83° 25' 8.672" E
20	C20	24° 33' 20.253" N	83° 25' 9.806" E
21	C21	24° 33' 18.728" N	83° 25' 9.950" E
22	C22	24° 33' 17.267" N	83° 25' 9.307" E
23	C23	24° 33' 16.018" N	83° 25' 8.742" E
24	C24	24° 33' 15.107" N	83° 25' 9.391" E
25	C25	24° 33' 14.316" N	83° 25' 9.759" E
26	C26	24° 33' 12.042" N	83° 25' 4.646" E
27	C27	24° 33' 12.114" N	83° 25' 2.036" E
28	C28	24° 33' 12.152" N	83° 25' 0.004" E
29	C29	24° 33' 11.913" N	83° 24' 58.406" E
30	C30	24° 33' 11.503" N	83° 24' 56.232" E
31	C31	24° 33' 12.662" N	83° 24' 54.682" E
32	C32	24° 33' 14.354" N	83° 24' 52.692" E
33	C33	24° 33' 16.518" N	83° 24' 51.590" E
34	C34	24° 33' 17.654" N	83° 24' 51.194" E
35	C35	24° 33' 19.144" N	83° 24' 50.031" E
36	C36	24° 33' 20.791" N	83° 24' 48.656" E

सोनीय वन अधिकारी  
सीवी रेंज  
सोनभद्र वन प्रभाग, सोनभद्र

**MAP SHOWING CA (DFL) FOR FOREST CLEARANCE IN KAJRAHAT LIMESTONE MINING BLOCK**

प्रतिरस्ताधिकारी  
प्रमाणाय वन अधिकारी  
सोनीय वन प्रभाग, सोनभद्र

# SOI Map Showing CA (DFL) of Majhui in Sonbhadra District



**Index**

- CA Point (DFL)
- CA Area (DFL)

**Scale = 1:40000**

0 1,000 2,000 4,000 6,000 8,000 Meters

**CA (DFL) AREA DETAILS IN SONBHADRA DIVISION**

MAJHUI	PATCH 1B	Area (Ha)
		23.42
<b>TOTAL AREA</b>		<b>23.42 Ha</b>

**DGPS COORDINATE OF CA (DFL) POINTS**

Sl. No.	Point ID	Latitude	Longitude
1	C1	24° 38' 51.593" N	83° 24' 41.294" E
2	C2	24° 38' 53.183" N	83° 24' 42.891" E
3	C3	24° 38' 54.781" N	83° 24' 44.634" E
4	C4	24° 38' 56.423" N	83° 24' 47.187" E
5	C5	24° 38' 57.485" N	83° 24' 48.901" E
6	C6	24° 38' 58.704" N	83° 24' 50.477" E
7	C7	24° 39' 0.381" N	83° 24' 52.105" E
8	C8	24° 39' 2.278" N	83° 24' 53.947" E
9	C9	24° 39' 2.525" N	83° 24' 54.031" E
10	C10	24° 39' 1.510" N	83° 24' 56.322" E
11	C11	24° 39' 0.449" N	83° 24' 57.699" E
12	C12	24° 38' 59.379" N	83° 24' 58.910" E
13	C13	24° 38' 58.360" N	83° 25' 0.625" E
14	C14	24° 38' 57.805" N	83° 25' 2.630" E
15	C15	24° 38' 57.268" N	83° 25' 3.765" E
16	C16	24° 38' 56.319" N	83° 25' 5.931" E
17	C17	24° 38' 55.675" N	83° 25' 8.157" E
18	C18	24° 38' 54.756" N	83° 25' 7.712" E
19	C19	24° 38' 52.610" N	83° 25' 6.361" E
20	C20	24° 38' 50.127" N	83° 25' 4.967" E
21	C21	24° 38' 48.428" N	83° 25' 3.051" E
22	C22	24° 38' 47.944" N	83° 25' 1.899" E
23	C23	24° 38' 46.613" N	83° 24' 59.449" E
24	C24	24° 38' 45.647" N	83° 24' 54.943" E
25	C25	24° 38' 45.793" N	83° 24' 52.245" E
26	C26	24° 38' 46.175" N	83° 24' 49.960" E
27	C27	24° 38' 47.301" N	83° 24' 45.455" E
28	C28	24° 38' 47.961" N	83° 24' 43.306" E
29	C29	24° 38' 49.243" N	83° 24' 41.887" E

क्षेत्रीय वन अधिकारी  
 रामगढ़ रेंज  
 सोनभद्र वन प्रभाग सोनभद्र

उप प्रभागीय वनाधिकारी  
 रामगढ़ रेंज  
 सोनभद्र वन प्रभाग, सोनभद्र

प्रतिवस्थापित  
 क्षेत्रीय वनाधिकारी  
 सोनभद्र वन प्रभाग

**MAP SHOWING CA (DFL) FOR FOREST CLEARANCE IN KAJRAHAT LIMESTONE MINING BLOCK**

# SOI Map Showing CA (DFL) of Suarsot in Sonbhadra District

**NOT FOR EXPORT**

**TOPIC SERIES MAP**

**No. G 44X6**  
Scale 1:50,000

G 44X1 (63P/1)	G 44X5 (63P/5)	G 44X9 (63P/9)
G 44X2 (63P/2)	G 44X6 (63P/6)	G 44X10 (63P/10)
G 44X3 (63P/3)	G 44X7 (63P/7)	G 44X11 (63P/11)

1. NICHOUD, UTTAR PRADESH.  
2. KANHADEH, UTTAR PRADESH.  
3. SONBHADRA, UTTAR PRADESH.

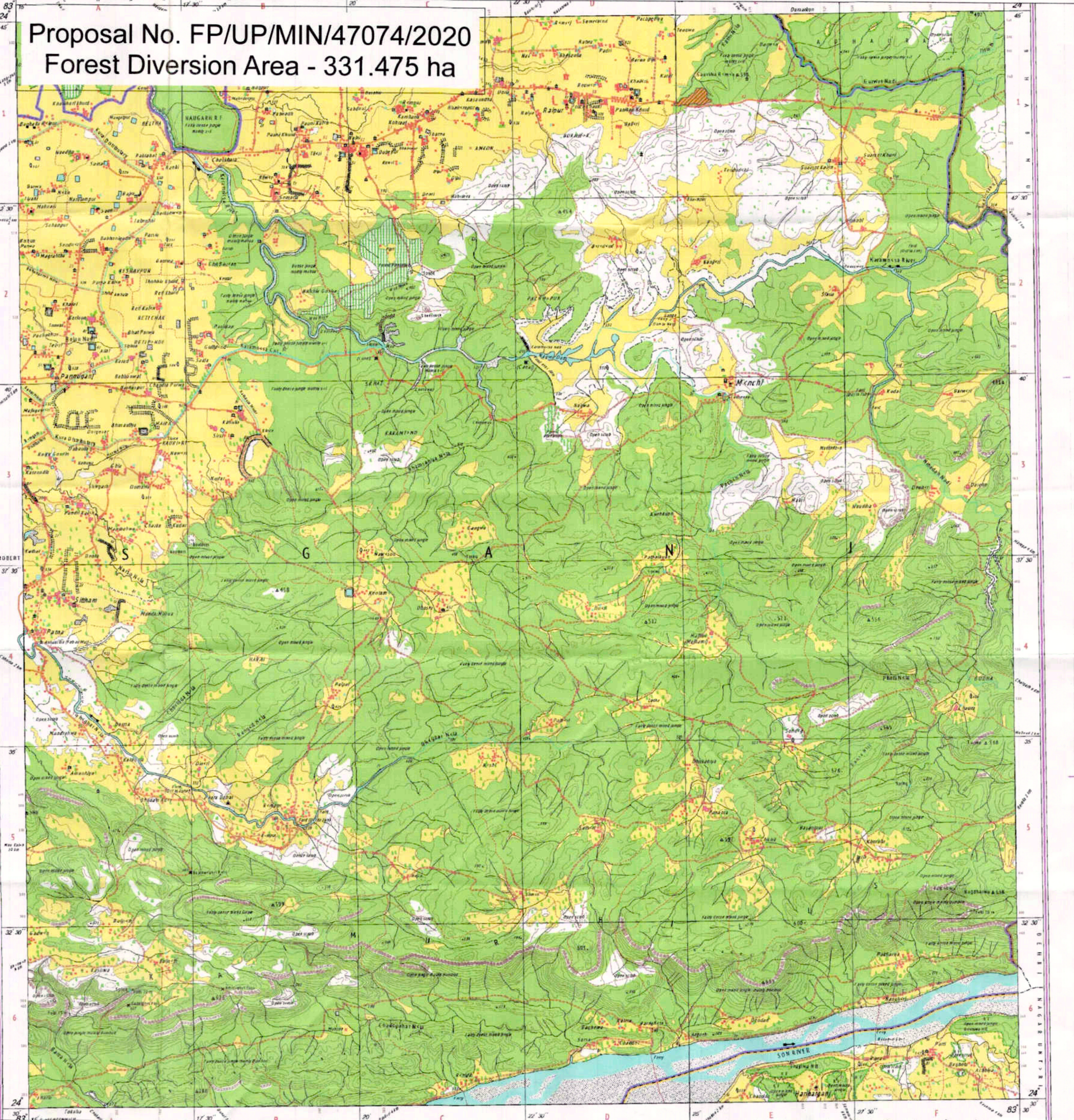
**CONVENTIONAL SYMBOLS**

**NOTES**

**COMPLETION INDEX**

Projection: UTM Datum: WGS 84  
Magnetic Variation from True North about 1° West in 2005.  
Scale: 1:50,000  
CONTOUR INTERVAL: 20 METRES

For further details about the map, please contact:  
Director  
Cell Under P.O. Box 100, Survey of India  
Survey of India  
8-2 Block, 2nd Floor, P.O. Box, Gurgaon, Gurgaon, Haryana, India.



### Index

- CA Point (DFL)
- CA Area (DFL)

Scale = 1:40000

**CA (DFL) AREA DETAILS IN SONBHADRA DIVISION**

SUARSOT	PATCH 1C	22.39 Ha
<b>TOTAL AREA</b>		<b>22.39 Ha</b>

DGPS COORDINATE OF CA (DFL) POINTS			DGPS COORDINATE OF CA (DFL) POINTS		
Sl. No.	Point ID	Latitude Longitude	Sl. No.	Point ID	Latitude Longitude
1	C1	24° 43' 46.802" N 83° 24' 58.277" E	46	C46	24° 43' 50.744" N 83° 25' 28.825" E
2	C2	24° 43' 47.130" N 83° 24' 59.072" E	47	C47	24° 43' 50.453" N 83° 25' 29.559" E
3	C3	24° 43' 47.294" N 83° 24' 59.931" E	48	C48	24° 43' 50.387" N 83° 25' 31.057" E
4	C4	24° 43' 47.529" N 83° 25' 0.695" E	49	C49	24° 43' 50.100" N 83° 25' 31.808" E
5	C5	24° 43' 47.979" N 83° 25' 1.385" E	50	C50	24° 43' 49.711" N 83° 25' 31.529" E
6	C6	24° 43' 48.075" N 83° 25' 2.003" E	51	C51	24° 43' 48.904" N 83° 25' 31.882" E
7	C7	24° 43' 49.372" N 83° 25' 3.062" E	52	C52	24° 43' 48.435" N 83° 25' 31.397" E
8	C8	24° 43' 50.250" N 83° 25' 3.495" E	53	C53	24° 43' 48.180" N 83° 25' 30.527" E
9	C9	24° 43' 51.067" N 83° 25' 4.229" E	54	C54	24° 43' 47.377" N 83° 25' 29.699" E
10	C10	24° 43' 51.522" N 83° 25' 4.984" E	55	C55	24° 43' 47.262" N 83° 25' 28.068" E
11	C11	24° 43' 51.777" N 83° 25' 6.027" E	56	C56	24° 43' 47.080" N 83° 25' 27.070" E
12	C12	24° 43' 51.926" N 83° 25' 7.300" E	57	C57	24° 43' 46.829" N 83° 25' 26.584" E
13	C13	24° 43' 52.063" N 83° 25' 8.824" E	58	C58	24° 43' 46.669" N 83° 25' 26.225" E
14	C14	24° 43' 52.395" N 83° 25' 10.476" E	59	C59	24° 43' 46.307" N 83° 25' 25.585" E
15	C15	24° 43' 54.064" N 83° 25' 11.907" E	60	C60	24° 43' 46.238" N 83° 25' 25.025" E
16	C16	24° 43' 53.573" N 83° 25' 12.371" E	61	C61	24° 43' 46.059" N 83° 25' 24.312" E
17	C17	24° 43' 53.672" N 83° 25' 12.867" E	62	C62	24° 43' 45.837" N 83° 25' 23.157" E
18	C18	24° 43' 54.521" N 83° 25' 13.513" E	63	C63	24° 43' 45.699" N 83° 25' 22.460" E
19	C19	24° 43' 55.342" N 83° 25' 14.207" E	64	C64	24° 43' 45.821" N 83° 25' 21.685" E
20	C20	24° 43' 55.692" N 83° 25' 14.990" E	65	C65	24° 43' 45.872" N 83° 25' 20.943" E
21	C21	24° 43' 55.429" N 83° 25' 16.544" E	66	C66	24° 43' 45.871" N 83° 25' 19.948" E
22	C22	24° 43' 56.432" N 83° 25' 16.998" E	67	C67	24° 43' 45.871" N 83° 25' 19.632" E
23	C23	24° 43' 57.743" N 83° 25' 17.214" E	68	C68	24° 43' 46.297" N 83° 25' 18.753" E
24	C24	24° 43' 57.711" N 83° 25' 18.005" E	69	C69	24° 43' 46.652" N 83° 25' 17.682" E
25	C25	24° 43' 59.130" N 83° 25' 18.276" E	70	C70	24° 43' 46.769" N 83° 25' 16.658" E
26	C26	24° 43' 59.683" N 83° 25' 18.624" E	71	C71	24° 43' 46.745" N 83° 25' 15.609" E
27	C27	24° 43' 59.513" N 83° 25' 19.072" E	72	C72	24° 43' 46.724" N 83° 25' 14.743" E
28	C28	24° 43' 59.538" N 83° 25' 19.842" E	73	C73	24° 43' 46.607" N 83° 25' 13.981" E
29	C29	24° 43' 59.251" N 83° 25' 20.659" E	74	C74	24° 43' 46.614" N 83° 25' 12.976" E
30	C30	24° 43' 59.421" N 83° 25' 21.597" E	75	C75	24° 43' 46.498" N 83° 25' 12.209" E
31	C31	24° 43' 59.835" N 83° 25' 22.283" E	76	C76	24° 43' 45.972" N 83° 25' 11.696" E
32	C32	24° 43' 59.713" N 83° 25' 22.969" E	77	C77	24° 43' 45.496" N 83° 25' 10.881" E
33	C33	24° 43' 59.638" N 83° 25' 24.050" E	78	C78	24° 43' 45.778" N 83° 25' 9.595" E
34	C34	24° 43' 59.443" N 83° 25' 25.250" E	79	C79	24° 43' 46.137" N 83° 25' 8.388" E
35	C35	24° 43' 59.107" N 83° 25' 26.465" E	80	C80	24° 43' 45.876" N 83° 25' 7.270" E
36	C36	24° 43' 58.488" N 83° 25' 26.832" E	81	C81	24° 43' 45.948" N 83° 25' 6.027" E
37	C37	24° 43' 57.431" N 83° 25' 27.311" E	82	C82	24° 43' 46.142" N 83° 25' 4.992" E
38	C38	24° 43' 56.253" N 83° 25' 27.930" E	83	C83	24° 43' 45.360" N 83° 25' 4.354" E
39	C39	24° 43' 55.274" N 83° 25' 28.113" E	84	C84	24° 43' 45.242" N 83° 25' 4.069" E
40	C40	24° 43' 54.580" N 83° 25' 28.537" E	85	C85	24° 43' 45.266" N 83° 25' 3.171" E
41	C41	24° 43' 53.587" N 83° 25' 28.167" E	86	C86	24° 43' 45.100" N 83° 25' 2.071" E
42	C42	24° 43' 52.832" N 83° 25' 27.688" E	87	C87	24° 43' 45.193" N 83° 25' 0.895" E
43	C43	24° 43' 52.297" N 83° 25' 27.785" E	88	C88	24° 43' 45.501" N 83° 24' 59.693" E
44	C44	24° 43' 51.920" N 83° 25' 28.141" E	89	C89	24° 43' 45.526" N 83° 24' 58.790" E
45	C45	24° 43' 51.280" N 83° 25' 28.242" E	90	C90	24° 43' 45.813" N 83° 24' 58.295" E

सोनाभद्र वन अधिकारी  
मौजी रंज  
सोनाभद्र वन प्रभाग सोनाभद्र

उप प्रभारी वनाधिकारी  
रामाङ्क  
सोनाभद्र वन प्रभाग, सोनाभद्र

प्रतिहस्ताक्षरित  
प्रभारी वनाधिकारी  
सोनाभद्र वन प्रभाग  
सोनाभद्र

**MAP SHOWING CA (DFL) FOR FOREST CLEARANCE IN KAJRAHAT LIMESTONE MINING BLOCK**

श्रीगणेश  
 श्रीगणेश श्रीगणेश  
 श्रीगणेश श्रीगणेश  
 0

श्रीगणेश  
 श्रीगणेश श्रीगणेश श्रीगणेश

श्रीगणेश श्रीगणेश श्रीगणेश  
 श्रीगणेश श्रीगणेश श्रीगणेश

श्रीगणेश श्रीगणेश श्रीगणेश  
 श्रीगणेश श्रीगणेश श्रीगणेश

श्रीगणेश श्रीगणेश श्रीगणेश  
 श्रीगणेश श्रीगणेश श्रीगणेश

श्रीगणेश-01 श्रीगणेश श्रीगणेश

क्र० सं०	प्रमाण का नाम	रेल का नाम	प्रस्तावित क्षेत्र का नाम	क्षेत्रफल हे० मी	वित्तीय (लाख मी)	10 प्रतिशत वार्षिक अनुसंधान खर्च के साथ प्रस्तावित धनराशि (लाख मी)
1	2	3	4	5	6	7
1	श्रीगणेश वन प्रभाग	श्रीगणेश	श्रीगणेश-2	20	37.4666	49.47060
2		श्रीगणेश	श्रीगणेश-3	20	37.4666	49.47060
3		श्रीगणेश	श्रीगणेश-1	10	18.7333	24.73530
				50	93.6665	123.67650

श्रीगणेश-श्रीगणेश वन प्रभाग में श्रीगणेश वन प्रभाग के अंतर्गत 331.475 हे० आवधिक वन प्रभाग कायदे क्षेत्रों पर हस्तांतरित किए जाने की अनुमति हेतु श्रीगणेश वन प्रभाग के अंतर्गत क्षतिपूर्ति क्षेत्रों का क्षेत्रफल 50 हे० मी है।

अवगत वन मूल्य पर क्षतिपूर्क वृक्षारोपण के संदर्भ में 1 हे० का मूल्य अथ भावकालन सारांश:-

वृक्ष	कार्ड का नाम	मौलिक (हे० मी)	वित्तीय (लाख मी)	10 प्रतिशत वार्षिक अन्वेषण वृद्धि के साथ प्रस्तावित धनराशि(लाख मी)
प्रथम	आग्नि मंडा कार्ड	1	0.56100	1
द्वितीय	वृक्षारोपण कार्ड	1	0.27400	1.1
तृतीय	प्रथम अन्वेषण कार्ड	1	0.21900	1.21
चतुर्थ	द्वितीय अन्वेषण कार्ड	1	0.22276	1.331
पंचम	तृतीय अन्वेषण कार्ड	1	0.23164	1.4641
षष्ठम	चतुर्थ अन्वेषण कार्ड	1	0.07926	1.6105
सप्तम	पंचम अन्वेषण कार्ड	1	0.10013	1.7716
अष्टम	षष्ठम अन्वेषण कार्ड	1	0.06955	1.9488
नवम	सप्तम अन्वेषण कार्ड	1	0.06955	2.1437
दशम	अष्टम अन्वेषण कार्ड	1	0.01548	2.3581
एकादश	नवम अन्वेषण कार्ड	1	0.01548	2.5939
द्वादश	दशम अन्वेषण कार्ड	1	0.01548	2.8533
			<b>1.87333</b>	
				<b>2.47353</b>

क्षेत्रीय वन अधिकारी,  
राजगढ़ राज।

क्षेत्रीय वन अधिकारी,  
पटना राज।

क्षेत्रीय वन अधिकारी,  
मौरी राज।

उप प्रमानीय वन अधिकारी,  
राजगढ़।

प्रमानीय वन अधिकारी,  
मौरी राज।

**प्रस्तावित 1 हे० का मॉडल व्यय अनुमान पत्र**

क्षतिपूरक वृक्षारोपण हेतु व्यय अनुमान पत्र -अग्नि मृदा कार्य (प्रथम वर्ष)

प्रभाग का नाम- सोनभद्र वन प्रभाग।

योजना का नाम-कैम्पा क्षतिपूरक वनीकरण।

क्षेत्रफल- 1 हे०

रोपण द्वारा - 400

पौध संख्या बीज बुआन द्वारा- 1200

गड्ढों की संख्या- 400

कुल पौधों की संख्या- 1600

बोना नाली की संख्या- 400

क्र०	कार्य का विवरण	इकाई	मात्रा	दर	घनराशि
1	क्षेत्र का सर्वेक्षण	प्र०हे०	1	61.69	61.69
2	क्षेत्र की स्थल सफाई लैण्टाना युक्त 25 से 50 प्रतिशत	प्र०हे०	0.25	3161.64	790.41
3	अ. रेखांकन बोना नाली	प्र०से०	400	154.48	617.92
	ब. रेखांकन गड्ढा	प्र०से०	400	46.69	186.76
4	अग्नि मृदा कार्य				
	अ- बोना नाली (3.00x0.60x0.45) मी० (श्रमिक द्वारा)	प्र०बो०ना०	400	87.20	34880.00
	ब- गड्ढा खुदान (0.45x0.45x0.45) मी०	प्र०ग०	400	11.90	4760.00
	स- सुरक्षा खाई (1.20x0.75/2)x1.00 मी०	प्र०र०मी०	105	113.28	11894.40
5	पौध उगान	प्रति पौध	462	4.69	2166.78
6	श्रमिकों हेतु पेयजल एवं प्राथमिक चिकित्सा पर व्यय	प्र०हे०	1	L.S.	60.00
7	प्रशासनिक व्यय (अभिलेखों की छायाप्रति कराई एफ०आई०एस०)	प्र०हे०	1	690.00	690.00
		योग :-			56107.96
		अथवा :-			56100.00

क्षेत्रीय वन अधिकारी  
पटना रेंज  
सोनभद्र वन प्रभाग

क्षेत्रीय वन अधिकारी  
रामगढ़ रेंज  
सोनभद्र वन प्रभाग सोनभद्र क्षेत्रीय वन अधिकारी  
रामगढ़

क्षेत्रीय वन अधिकारी  
माँची रेंज  
सोनभद्र वन प्रभाग सोनभद्र

प्रभागीय वन अधिकारी  
सोनभद्र वन प्रभाग  
सोनभद्र

प्राक्कलन माडल (अवनत वन भूमि)

क्षतिपूरक वृक्षारोपण हेतु व्यय अनुमान पत्र - वृक्षारोपण कार्य (द्वितीय वर्ष)

प्रभाग का नाम- सोनभद्र वन प्रभाग ।

क्षेत्रफल- 1 हे०

गडदों की संख्या- 400

बोना नाली की संख्या- 400

योजना का नाम-कैम्पा क्षतिपूरक वनीकरण ।

रोपण द्वारा - 400

पौध संख्या बीज हुआन द्वारा- 1200

कुल पौधों की संख्या- 1600

क्र०	कार्य का विवरण	इकाई	मात्रा	दर	घनराशि	
1	गडदों का भ्रान कार्य	2	3	4	5	6
1	गडदों का भ्रान कार्य	प्र०ग०	400	1.37	548.00	
2	ड्रेसिंग कार्य बोना नाली	प्र०ना०	400	3.03	1212.00	
3	ड्रेसिंग कार्य सुरक्षा खाई	प्र०र०भी०	105	1.89	198.45	
4	बीज मूल्य (बोना नाली)	प्र०बो०ना०	400	5.90	2360.00	
5	बीज मूल्य (सुरक्षा खाई)	प्र०र०भी०	105	2.40	252.00	
6	बीज हुआई कार्य बोनानाली पर	प्र०ना०	400	2.17	868.00	
7	बीज हुआई कार्य सुरक्षा खाई पर	प्र०र०भी०	105	1.60	168.00	
8	पौध अनुरक्षण कार्य	प्र०पौध	462	1.55	716.10	
9	पौध डुलान कार्य (3% अतिरिक्त) लदाई उत्तराई सहित छोटी धैली	प्र०पौध	412	3.33	1373.61	
10	पौध रोपण छोटी धैली पौध स्थानीय डुलान सहित	प्र०पौध	400	2.75	1100.00	
11	धावला बनाना 1.20 मी० व्यास	प्र०पौध	400	3.03	1212.00	
12	रोपित पौधों की निराई गुड्राई कार्य वर्ष में 03 बार	प्र०से०पौ०	400	102.99	1235.88	
13	बोना नाली निराई गुड्राई का वर्ष में 03 बार	प्र०से०पौ०	400	377.61	4531.32	
14	सुरक्षा खाई की निराई गुड्राई एक बार	प्र०र०भी०	105	1.26	132.30	
15	रोपवानी प्रहरी का पारिश्रमिक जुलाई से मार्च	प्रति दिन	36	237.00	8532.00	
16	श्रमिकों हेतु पेयजल एवं प्राथमिक चिकित्सा पर व्यय	प्र०हे०	1	L.S.	40.00	
17	25 ग्राम यूरिया का छिड़काव 02 बार (एक बार अगस्त एवं दूसरा शीतकालीन वर्षा के बाद)	प्र०पौध	1600	0.70	2240.00	
18	प्रशासनिक व्यय (अभिलेखों की छायाप्रति कराई एक०आई०एस०)	प्र०हे०	1	690.00	690.00	
योग :-					27409.66	
अथवा :-					27400.00	

क्षेत्रीय वन अधिकारी

पटना रेंज

सोनभद्र वन प्रभाग

क्षेत्रीय वन अधिकारी

रामगढ़ रेंज

सोनभद्र वन प्रभाग सोनभद्र

उप प्रभागीय वनाधिकारी

रामगढ़

सोनभद्र वन प्रभाग, सोनभद्र

क्षेत्रीय वन अधिकारी

मौली रेंज

सोनभद्र वन प्रभाग सोनभद्र

प्रभागीय वनाधिकारी

सोनभद्र वन प्रभाग

सोडखुर्द

**प्राक्कलन माडल (अवनत वन भूमि)**

**क्षतिपूरक वृक्षारोपण हेतु व्यय अनुमान पत्र - प्रथम अनुसूक्षण कार्य (तृतीय वर्ष)**

प्रभाग का नाम- सोनभद्र वन प्रभाग।

क्षेत्रफल- 1 हे०

गड्डों की संख्या- 400

बोना नाली की संख्या- 400


योजना का नाम-कैम्पा क्षतिपूरक वनीकरण।


रोपण द्वारा - 400


पौध संख्या बीज बुआन द्वारा- 1200

कुल पौधों की संख्या- 1600

क्र०सं०	कार्य का विवरण	इकाई	मात्रा	दर	धनराशि
1	2	3	4	5	6
1	10 प्रतिशत असफल गड्डों में पौध रोपण हेतु 3 प्रतिशत अतिरिक्त पौध सहित पौध बुलान कार्य	प्र०पौ०	41	3.34	136.94
2	10 प्रतिशत असफल गड्डों में पौध रोपण छोटी थैली पौध स्थानीय बुलान सहित	प्र०पौध	40	2.75	110.00
3	थावला बनाना 1.20 मी० व्यास	प्र०पौध	40	3.03	121.20
4	सफल गड्डा पौध के थावलों की मरम्मत	प्र०ग०	360	1.89	680.40
5	10 प्रतिशत असफल बोना नालियों में 20 से०मी० गहराई तक मिट्टी की गुड़ाई कर बीज बुआन ।	प्र०से०	40	218.56	87.42
6	बोना नालियों हेतु बीज मूल्य	प्र०नाली	40	5.90	236.00
7	गड्डो पौध की निराई-गुड़ाई तथा स्पेसिंग कार्य 02 बार	प्र०से०	400	102.99	823.92
8	बोना नाली निराई गुड़ाई का वर्ष में 02 बार	प्र०से०पौ०	400	308.38	2467.04
9	बोना नालियों की शीत कालीन निराई-गुड़ाई मलखिग सहित	प्र०से०	400	204.83	819.32
10	सुरक्षा श्रमिक का पारिश्रमिक अप्रैल से मार्च तक	प्र०दिवस	52	237.00	12324.00
11	श्रमिकों हेतु पेयजल एवं प्राथमिक चिकित्सा पर व्यय	प्र०हे०	1	L.S.	140.00
12	पौधों की सिंचाई 02 बार	प्रति पौध	800	1.29	1032.00
13	25 ग्राम यूरिया का छिड़काव 02 बार (एक बार अगस्त एवं दूसरा शीतकालीन वर्षा के बाद)	प्र० पौध	1600	0.70	2240.00
14	प्रशासनिक व्यय (अभिलेखों की छायाप्रति कराई एक०आई०एस० एडिगन कार्य, फोटोग्राफी, भ्रमण कार्य हेतु डीजल क्रय आदि)	प्र०हे०	1	690.00	690.00
<b>योग :-</b>					<b>21908.24</b>
<b>अथवा :-</b>					<b>21900.00</b>


**क्षेत्रीय वन अधिकारी**  
 पटना रेंज  
 सोनभद्र वन प्रभाग


**क्षेत्रीय वन अधिकारी**  
 रामगढ़ रेंज  
 सोनभद्र वन प्रभाग


**उप प्रभागीय वनाधिकारी**  
 रामनगर  
 सोनभद्र वन प्रभाग

**क्षेत्रीय वन अधिकारी**  
 मौसी रेंज  
 सोनभद्र वन प्रभाग


**प्रभागीय वनाधिकारी**  
 सोनभद्र वन प्रभाग  
 सोनभद्र

**प्राक्कलन माडल (अवनात वन भूमि)**

क्षतिपूरक वृक्षारोपण हेतु व्यय अनुमान पत्र - द्वितीय अनुसूक्षण कार्य (चतुर्थ वर्ष)

प्रभाग का नाम- सोनभद्र वन प्रभाग।

योजना का नाम-कैम्पा क्षतिपूरक वनीकरण।

रोपण द्वारा - 400

पौध संख्या बीज बुआन द्वारा- 1200

कुल पौधो की संख्या- 1600

क्षेत्रफल- 1 हे०

गड्डों की संख्या- 400

दोना नाली की संख्या- 400

क्र० सं०	कार्य का नाम	इकाई	मात्रा	दर	धनराशि
1	पौधों की निराई-गुड़ाई 02 बार	3	4	5	6
1		1	प्रति हे०	1216.00	1216.00
2	बुआई नाली की निराई-गुड़ाई 02 बार	1	प्रति हे०	7584.00	7584.00
3	पौधों की सिंचाई 02 बार	1	प्रति हे०	1032.00	1032.00
4	सुरक्षा श्रमिक	45	प्रति दिन	237.00	10665.00
5	सुरक्षा खाई की केशनिंग/परम्पत आदि	1	प्रति हे०	971.00	971.00
6	अन्य व्यय	1	प्रति हे०	L.S.	610.00
				योग :-	22078.00
				अथवा :-	22276.00

**क्षतिपूरक वृक्षारोपण हेतु व्यय अनुमान पत्र - तृतीय अनुसूक्षण कार्य (पंचम वर्ष)**

योजना का नाम-कैम्पा क्षतिपूरक वनीकरण।

रोपण द्वारा - 400

पौध संख्या बीज बुआन द्वारा- 1200

कुल पौधो की संख्या- 1600

प्रभाग का नाम-सोनभद्र वन प्रभाग।

क्षेत्रफल- 1 हे०

गड्डों की संख्या- 400

दोना नाली की संख्या- 400

क्र० सं०	कार्य का नाम	मात्रा	इकाई	दर	धनराशि
1	पौधों की निराई-गुड़ाई 02 बार	3	4	5	6
1		1	प्रति हे०	1216.00	1216.00
2	बुआई नाली की निराई-गुड़ाई 02 बार	1	प्रति हे०	7584.00	7584.00
3	सुरक्षा श्रमिक	46	प्रति दिन	237.00	10902.00
4	पौधों की सिंचाई 02 बार	1	प्रति हे०	1032.00	1032.00
5	सुरक्षा खाई की केशनिंग/परम्पत आदि	1	प्रति हे०	971.00	971.00
6	प्रजातिवार, ऊँचाईवार एवं गोलाईवार जीवित पौधों की गणना एवं गणना पंजीका का रख-रखाव	1	प्रति हे०	888.00	888.00
7	अन्य व्यय	1	प्रति हे०	L.S.	575.00
				योग :-	23168.00
				अथवा :-	23164.00

क्षेत्रीय वन अधिकारी

पटना रेंज

सोनभद्र वन प्रभाग

क्षेत्रीय वन अधिकारी उप प्रभागिक वनाधिकारी

रामगढ़ रेंज

सोनभद्र वन प्रभाग सोनभद्रसोनभद्र वन प्रभाग, सोनभद्र

क्षेत्रीय वन अधिकारी

माँची रेंज

सोनभद्र वन प्रभाग सोनभद्र

प्रभागिक वनाधिकारी

सोनभद्र वन प्रभाग

सोनभद्र

**प्राक्कलन माडल (अवनत वन भूमि)**

क्षतिपूरक वृक्षारोपण हेतु व्यय अनुमान पत्र - चतुर्थ अनुसूचण कार्य (षष्ठम वर्ष)

योजना का नाम-कैम्पा क्षतिपूरक वनीकरण।

रोपण द्वारा - 400

पौध संख्या बीज बुआन द्वारा- 1200

कुल पौधो की संख्या- 1600

प्रभाग का नाम- सोनभद्र वन प्रभाग।

क्षेत्रफल- 1 हे०

गड्ढों की संख्या- 400

बोना नाली की संख्या- 400

क्र० सं०	कार्य का नाम	मात्रा	इकाई	दर	धनराशि
1	सुरक्षा श्रमिक	3	4	5	6
1	सुरक्षा खाई की फेशनिंग / भरमत्त आदि	23	प्रति दिन	237.00	5451.00
2	सुरक्षा खाई की फेशनिंग / भरमत्त आदि	1	प्रति हे०	971.00	971.00
3	प्रजातिवार, ऊँचाईवार एवं गोलाईवार जीवित पौधों की गणना एवं गणना	1	प्रति हे०	888.00	888.00
4	पंजिका का रख-रखाव	1	प्रति हे०	L.S.	620.00
4	अन्य व्यय			योग :-	7930.00
				अथवा :-	7926.00

**क्षतिपूरक वृक्षारोपण हेतु व्यय अनुमान पत्र - पंचम अनुसूचण कार्य (सप्तम वर्ष)**

क्र० सं०	कार्य का नाम	मात्रा	इकाई	दर	धनराशि
1	सुरक्षा श्रमिक	3	4	5	6
1	सुरक्षा खाई की फेशनिंग / भरमत्त आदि	24	प्रति दिन	237.00	5688.00
2	सुरक्षा खाई की फेशनिंग / भरमत्त आदि	1	प्रति हे०	971.00	971.00
3	क्षेत्रीय वन अधिकारी / उप प्रभारीय वनाधिकारी की देख-रेख में रोपित पौधों की आवश्यकतानुसार भूमिनिग	1	प्रति हे०	2087.00	2087.00
4	प्रजातिवार, ऊँचाईवार एवं गोलाईवार जीवित पौधों की गणना एवं गणना	1	प्रति हे०	888.00	888.00
4	पंजिका का रख-रखाव	1	प्रति हे०	L.S.	380.00
5	अन्य व्यय			योग :-	10014.00
				अथवा :-	10013.00

**क्षतिपूरक वृक्षारोपण हेतु व्यय अनुमान पत्र - षष्ठम अनुसूचण कार्य (अष्टम वर्ष)**

क्र० सं०	कार्य का नाम	मात्रा	इकाई	दर	धनराशि
1	सुरक्षा श्रमिक	3	4	5	6
1	सुरक्षा खाई की फेशनिंग / भरमत्त आदि	23	प्रति दिन	237	5451.00
2	सुरक्षा खाई की फेशनिंग / भरमत्त आदि	1	प्रति हे०	888.00	888.00
3	प्रजातिवार, ऊँचाईवार एवं गोलाईवार जीवित पौधों की गणना एवं गणना	1	प्रति हे०	L.S.	620.00
3	पंजिका का रख-रखाव	1	प्रति हे०	योग :-	6959.00
				अथवा :-	6955.00

क्षेत्रीय वन अधिकारी

पटना रेंज

सोनभद्र वन प्रभाग

क्षेत्रीय वन अधिकारी

समगाढ़ रेंज

सोनभद्र वन प्रभाग सोनभद्रक्षेत्रीय वन प्रभाग, सोनभद्र

क्षेत्रीय वन अधिकारी

मौवी रेंज

प्रभारीय वनाधिकारी

सोनभद्र वन प्रभाग

सोनभद्र

**प्राक्कलन माडल (अवगत वन भूमि)**

क्षतिपूरक वृक्षारोपण हेतु व्यय अनुमान पत्र - सप्तम अनुसूक्षण कार्य (नवम वर्ष)

प्रभाग का नाम- सोनभद्र वन प्रभाग।

क्षेत्रफल- 1 हे०

गड्डों की संख्या- 400

बोना नाली की संख्या- 400

योजना का नाम-कैम्पा क्षतिपूरक वनीकरण।  
रोपण द्वारा - 400  
पौध संख्या बीज हुआन द्वारा- 1200  
कुल पौधों की संख्या-1600

क्र० सं०	कार्य का नाम	मात्रा	इकाई	दर	धनराशि
1	2	3	4	5	6
1	सुरक्षा श्रमिक	23	प्रति दिन	237	5451.00
2	प्रजातिवार, ऊँचाईवार एवं गोलाईवार जीवित पौधों की गणना एवं गणना पंजिका का रख-रखाव	1	प्रति हे०	888.00	888.00
3	अन्य व्यय	1	प्रति हे०	L.S.	620.00
				योग :-	6959.00
				अथवा :-	6955.00

**क्षतिपूरक वृक्षारोपण हेतु व्यय अनुमान पत्र - अष्टम अनुसूक्षण कार्य (दशम वर्ष)**

क्र० सं०	कार्य का नाम	मात्रा	इकाई	दर	धनराशि
1	2	3	4	5	6
1	प्रजातिवार, ऊँचाईवार एवं गोलाईवार जीवित पौधों की गणना एवं गणना पंजिका का रख-रखाव	1	प्रति हे०	888.00	888.00
2	अन्य व्यय	1	प्रति हे०	660.00	660.00
				योग :-	1548.00
				अथवा :-	1548.00

**क्षतिपूरक वृक्षारोपण हेतु व्यय अनुमान पत्र - नवम अनुसूक्षण कार्य (एकादश वर्ष)**

क्र० सं०	कार्य का नाम	मात्रा	इकाई	दर	धनराशि
1	2	3	4	5	6
1	प्रजातिवार, ऊँचाईवार एवं गोलाईवार जीवित पौधों की गणना एवं गणना पंजिका का रख-रखाव	1	प्रति हे०	888.00	888.00
2	अन्य व्यय	1	प्रति हे०	660.00	660.00
				योग :-	1548.00
				अथवा :-	1548.00

**क्षतिपूरक वृक्षारोपण हेतु व्यय अनुमान पत्र - दशम अनुसूक्षण कार्य (द्वादश वर्ष)**

क्र० सं०	कार्य का नाम	मात्रा	इकाई	दर	धनराशि
1	2	3	4	5	6
1	प्रजातिवार, ऊँचाईवार एवं गोलाईवार जीवित पौधों की गणना एवं गणना पंजिका का रख-रखाव	1	प्रति हे०	888.00	888.00
2	अन्य व्यय	1	प्रति हे०	660.00	660.00
				योग :-	1548.00
				अथवा :-	1548.00

क्षेत्रीय वन अधिकारी

पटना रेंज

सोनभद्र वन प्रभाग

क्षेत्रीय वन अधिकारी

रामगढ़ रेंज

सोनभद्र वन प्रभाग सोनभद्र

उप प्रभणगीय वनाधिकारी

रामगढ़

सोनभद्र वन प्रभाग, सोनभद्र

क्षेत्रीय वन अधिकारी

मौवी रेंज


प्रभणगीय वनाधिकारी


सोनभद्र वन प्रभाग


सोन्भद्र


## “LAND SUITABILITY CERTIFICATE”


प्रमाणित किया जाता है कि जनपद-सोनभद्र के ओबरा वन प्रभाग में मे० अल्ट्राटेक सीमेन्ट लि० डाला सोनभद्र द्वारा आरक्षित वनभूमि पर खनन कार्य हेतु वन संरक्षण अधिनियम 1980 के अन्तर्गत अनुमति के लिये प्रभावित आरक्षित वनभूमि के सापेक्ष क्षतिपूरक वर्गीकरण हेतु सोनभद्र वन प्रभाग के रामगढ़ रेंज अन्तर्गत मझुई कं०नं०-02 में 20.00हे०, मांची रेंज अन्तर्गत सुअरसोत कं०नं०-02 में 20.00हे० एवं पटना रेंज अन्तर्गत चौरा कं०नं०-01 में 10.00हे० अवनत वनभूमि का चयन किया गया है। चयनित स्थल अतिक्रमण मुक्त एवं वृक्षारोपण हेतु उपयुक्त है।

  
(केशरी प्रसाद यादव)  
क्षेत्रीय वन अधिकारी  
पटना रेंज।

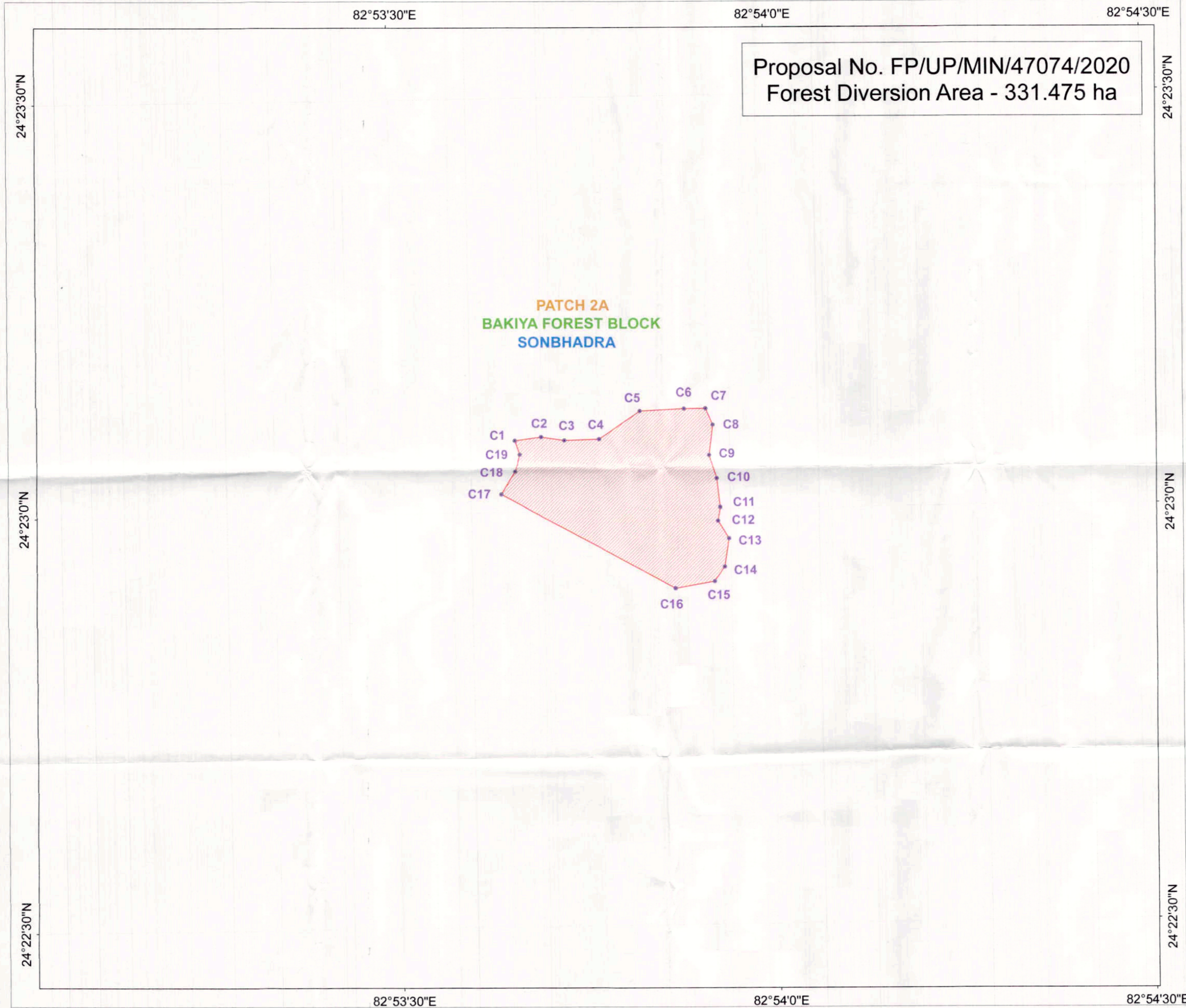
  
(रामनारायण वर्मा)  
क्षेत्रीय वन अधिकारी  
रामगढ़ रेंज।

  
(नवीन राय)  
क्षेत्रीय वन अधिकारी  
मांची रेंज।

  
(शशिल त्रिपाठी)  
उप प्रभागीय वनाधिकारी  
रामगढ़।

  
(दिलीप तिवारी)  
प्रभागीय वनाधिकारी  
सोनभद्र वन प्रभाग, सोनभद्र।

# DGPS Map Showing CA (DFL) of Bakiya in Sonbhadra District



Proposal No. FP/UP/MIN/47074/2020  
Forest Diversion Area - 331.475 ha

PATCH 2A  
BAKIYA FOREST BLOCK  
SONBHADRA

**Index**

- CA Point (DFL)
- ▭ CA Area (DFL)

Scale = 1:3000

**CA (DFL) AREA DETAILS IN OBRA DIVISION**

BAKIYA	PATCH 2A	12 Ha
<b>TOTAL AREA</b>		<b>12 Ha</b>

**DGPS COORDINATE OF CA (DFL) POINTS**

Sl. No.	Point ID	Latitude	Longitude
1	C1	24° 23' 5.208" N	82° 53' 39.601" E
2	C2	24° 23' 5.451" N	82° 53' 41.694" E
3	C3	24° 23' 5.187" N	82° 53' 43.545" E
4	C4	24° 23' 5.231" N	82° 53' 46.317" E
5	C5	24° 23' 7.224" N	82° 53' 49.587" E
6	C6	24° 23' 7.335" N	82° 53' 53.129" E
7	C7	24° 23' 7.331" N	82° 53' 54.856" E
8	C8	24° 23' 6.143" N	82° 53' 55.396" E
9	C9	24° 23' 3.946" N	82° 53' 55.069" E
10	C10	24° 23' 2.221" N	82° 53' 55.655" E
11	C11	24° 23' 0.114" N	82° 53' 55.884" E
12	C12	24° 22' 59.151" N	82° 53' 55.697" E
13	C13	24° 22' 57.884" N	82° 53' 56.531" E
14	C14	24° 22' 55.848" N	82° 53' 56.158" E
15	C15	24° 22' 54.819" N	82° 53' 55.330" E
16	C16	24° 22' 54.340" N	82° 53' 52.217" E
17	C17	24° 23' 1.289" N	82° 53' 38.441" E
18	C18	24° 23' 2.931" N	82° 53' 39.582" E
19	C19	24° 23' 4.179" N	82° 53' 39.992" E

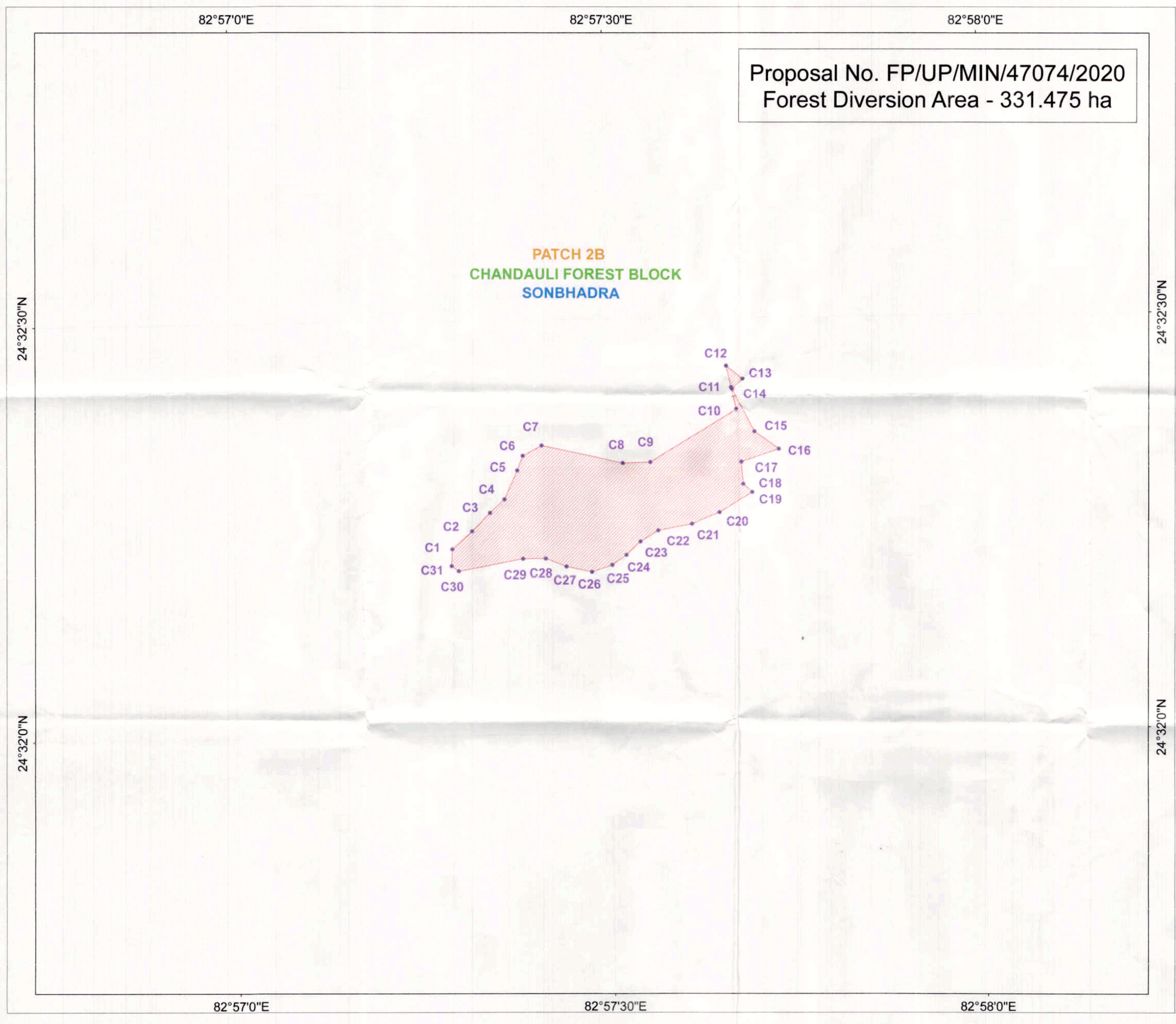
क्षेत्रीय वन अधिकारी  
 ओबरा-रेल  
 आबरा वन प्रभाग, ओबरा

प्रतिहस्ताक्षरित  
 उप प्रभागीय वनाधिकारी  
 ओबरा-सोनभद्र

प्रतिहस्ताक्षरित  
 प्रभागीय वनाधिकारी  
 ओबरा वन प्रभाग  
 ओबरा-सोनभद्र

**MAP SHOWING CA (DFL) FOR  
FOREST CLEARANCE IN  
KAJRAHAT LIMESTONE  
MINING BLOCK**

# DGPS Map Showing CA (DFL) of Chandauli in Sonbhadra District



Proposal No. FP/UP/MIN/47074/2020  
Forest Diversion Area - 331.475 ha

PATCH 2B  
CHANDAULI FOREST BLOCK  
SONBHADRA

**Index**

- CA Point (DFL)
- ▭ CA Area (DFL)

Scale = 1:3000

**CA (DFL) AREA DETAILS IN OBRA DIVISION**

CHANDAULI	PATCH 2B	13 Ha
<b>TOTAL AREA</b>		<b>13 Ha</b>

**DGPS COORDINATE OF CA (DFL) POINTS**

Sl. No.	Point ID	Latitude	Longitude
1	C1	24° 32' 13.484" N	82° 57' 17.328" E
2	C2	24° 32' 14.774" N	82° 57' 18.914" E
3	C3	24° 32' 16.061" N	82° 57' 20.369" E
4	C4	24° 32' 17.022" N	82° 57' 21.546" E
5	C5	24° 32' 19.103" N	82° 57' 22.614" E
6	C6	24° 32' 20.137" N	82° 57' 23.077" E
7	C7	24° 32' 20.869" N	82° 57' 24.599" E
8	C8	24° 32' 19.514" N	82° 57' 31.053" E
9	C9	24° 32' 19.563" N	82° 57' 33.275" E
10	C10	24° 32' 23.302" N	82° 57' 40.256" E
11	C11	24° 32' 24.937" N	82° 57' 39.846" E
12	C12	24° 32' 26.507" N	82° 57' 39.479" E
13	C13	24° 32' 25.551" N	82° 57' 40.789" E
14	C14	24° 32' 24.811" N	82° 57' 39.913" E
15	C15	24° 32' 21.681" N	82° 57' 41.700" E
16	C16	24° 32' 20.384" N	82° 57' 43.634" E
17	C17	24° 32' 19.478" N	82° 57' 40.629" E
18	C18	24° 32' 17.905" N	82° 57' 40.743" E
19	C19	24° 32' 17.308" N	82° 57' 41.453" E
20	C20	24° 32' 15.864" N	82° 57' 38.767" E
21	C21	24° 32' 15.088" N	82° 57' 36.533" E
22	C22	24° 32' 14.645" N	82° 57' 33.827" E
23	C23	24° 32' 13.875" N	82° 57' 32.405" E
24	C24	24° 32' 12.917" N	82° 57' 31.236" E
25	C25	24° 32' 12.197" N	82° 57' 30.091" E
26	C26	24° 32' 11.698" N	82° 57' 28.489" E
27	C27	24° 32' 12.107" N	82° 57' 26.449" E
28	C28	24° 32' 12.715" N	82° 57' 24.806" E
29	C29	24° 32' 12.724" N	82° 57' 22.981" E
30	C30	24° 32' 11.881" N	82° 57' 17.801" E
31	C31	24° 32' 12.271" N	82° 57' 17.245" E

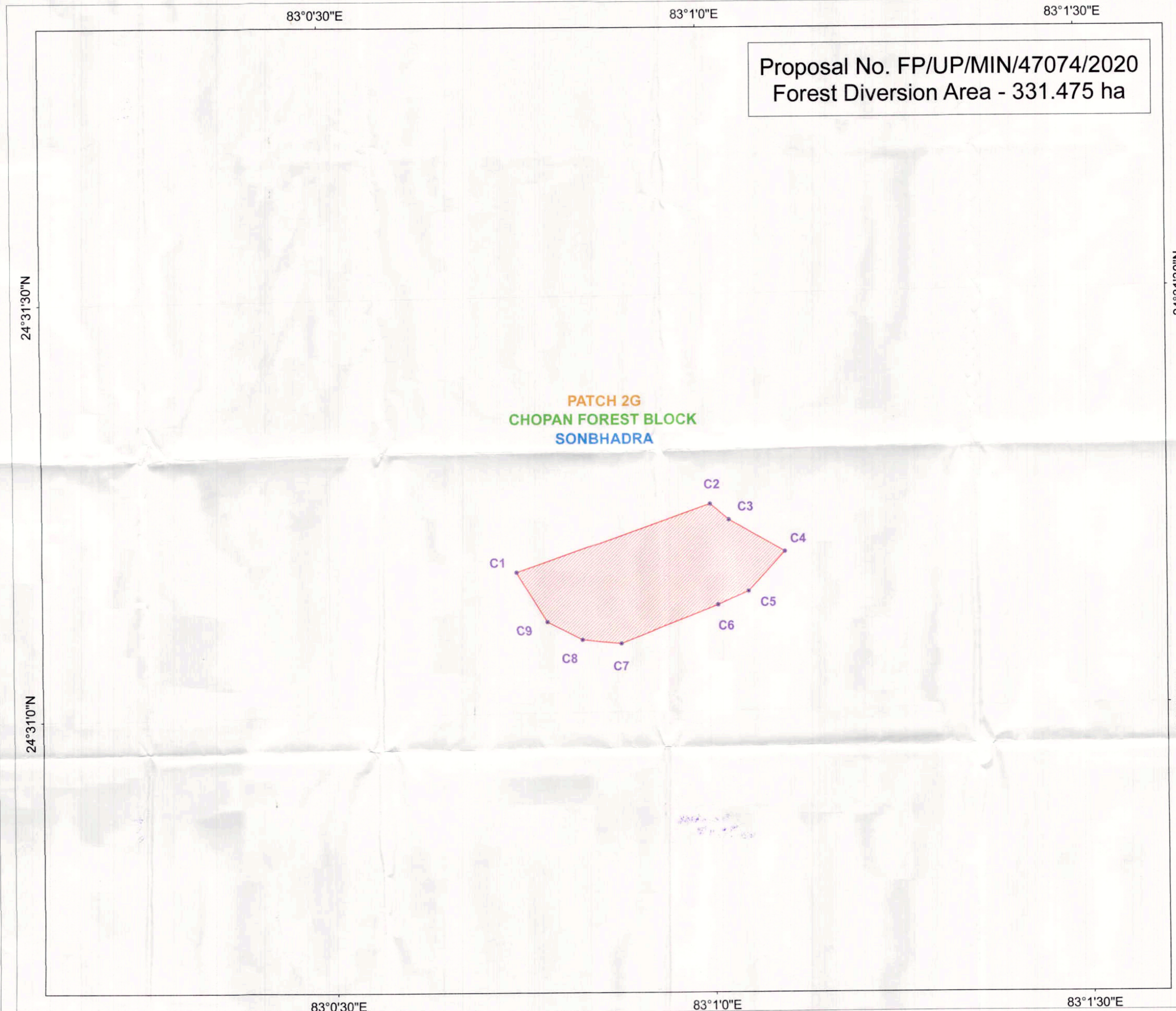
प्रमुख वन अधिकारी  
 ओकरा-रेक  
 ओकरा वन प्रभाग, ओकरा

प्रमुख वन अधिकारी  
 उष प्रभागीय वनाधिकारी  
 ओकरा-सोनभद्र

प्रमुख वन अधिकारी  
 ओकरा वन प्रभाग  
 ओकरा-सोनभद्र

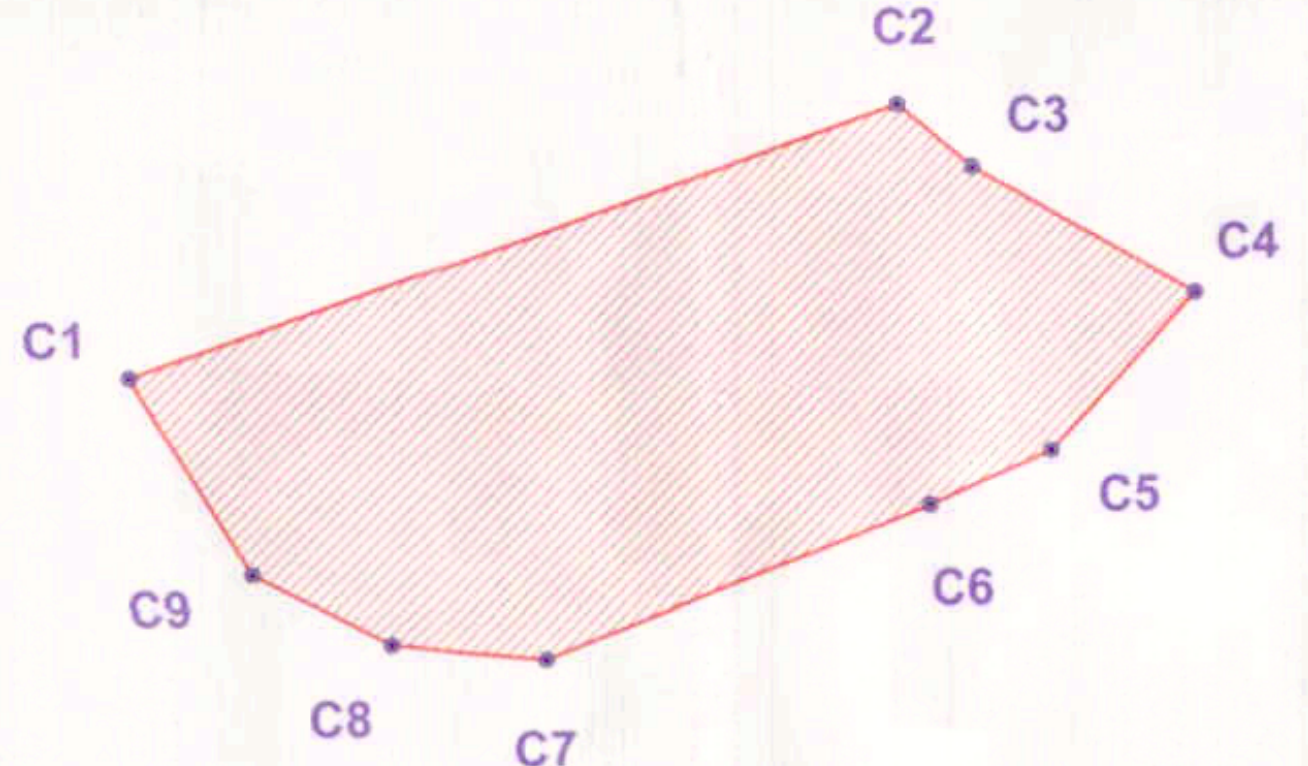
**MAP SHOWING CA (DFL) FOR  
FOREST CLEARANCE IN  
KAJRAHAT LIMESTONE  
MINING BLOCK**

# DGPS Map Showing CA (DFL) of Chopan in Sonbhadra District



Proposal No. FP/UP/MIN/47074/2020  
Forest Diversion Area - 331.475 ha

PATCH 2G  
CHOPAN FOREST BLOCK  
SONBHADRA



**Index**

- CA Point (DFL)
- ▭ CA Area (DFL)

Scale = 1:3000

**CA (DFL) AREA DETAILS IN OBRA DIVISION**

CHOPAN	PATCH 2G	10 Ha
<b>TOTAL AREA</b>		<b>10 Ha</b>

**DGPS COORDINATE OF CA (DFL) POINTS**

Sl. No.	Point ID	Latitude	Longitude
1	C1	24° 31' 10.150" N	83° 0' 44.719" E
2	C2	24° 31' 14.834" N	83° 1' 0.203" E
3	C3	24° 31' 13.692" N	83° 1' 1.696" E
4	C4	24° 31' 11.343" N	83° 1' 6.081" E
5	C5	24° 31' 8.537" N	83° 1' 3.121" E
6	C6	24° 31' 7.603" N	83° 1' 0.676" E
7	C7	24° 31' 4.937" N	83° 0' 52.912" E
8	C8	24° 31' 5.246" N	83° 0' 49.862" E
9	C9	24° 31' 6.559" N	83° 0' 47.128" E

क्षेत्रीय वन अधिकारी,  
 झारखंड  
 सोनभद्रा

उप प्रभागीय वन्यधिकारी  
 जेएन, ओबरा वन प्रभाग  
 ओबरा-सोनभद्रा

प्रतिहस्ताक्षरित  
 प्रभागीय वन्यधिकारी  
 ओबरा वन प्रभाग  
 ओबरा-सोनभद्रा

**MAP SHOWING CA (DFL) FOR  
FOREST CLEARANCE IN  
KAJRAHAT LIMESTONE  
MINING BLOCK**

# DGPS Map Showing CA (DFL) of Dala in Sonbhadra District


Proposal No. FP/UP/MIN/47074/2020  
Forest Diversion Area - 331.475 ha

## Index

- CA Point (DFL)
- CA Area (DFL)



Scale = 1:3000



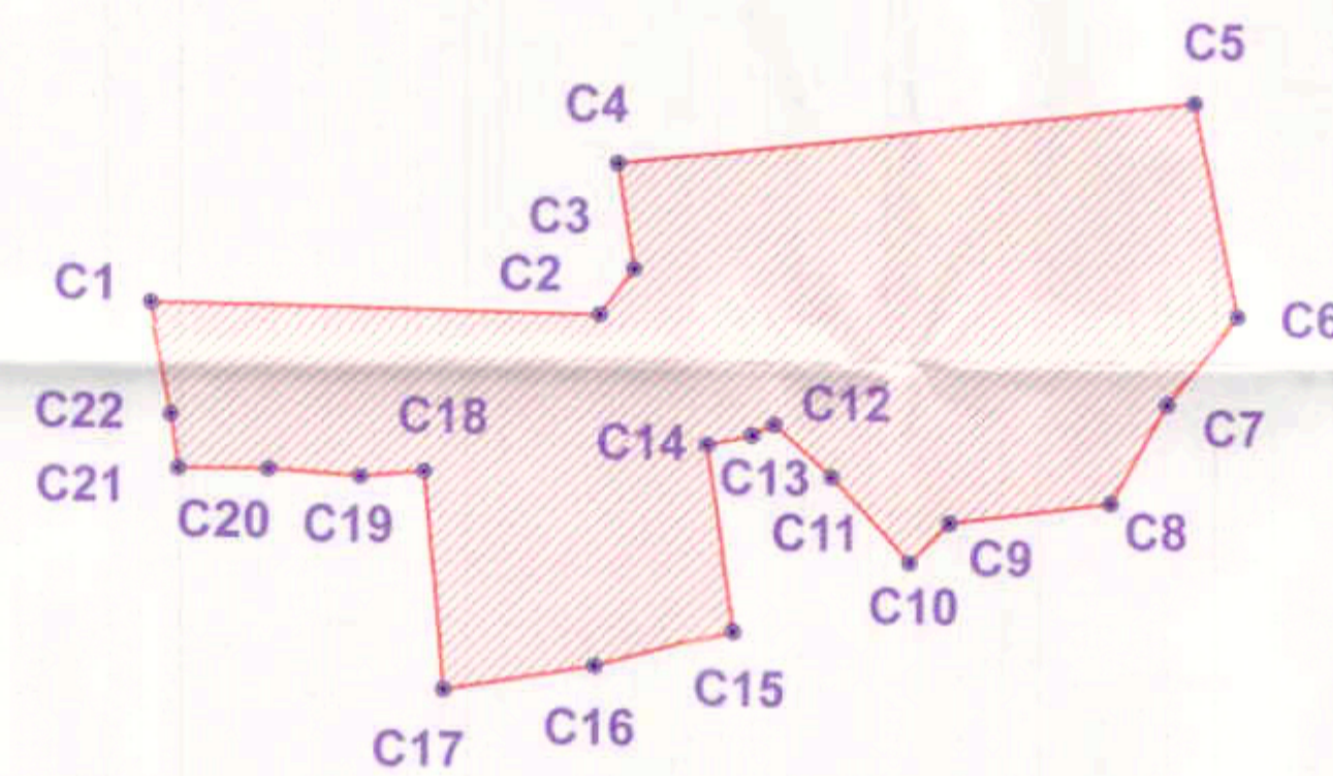
### CA (DFL) AREA DETAILS IN OBRA DIVISION

DALA	PATCH 2H	10 Ha
<b>TOTAL AREA</b>		<b>10 Ha</b>

### DGPS COORDINATE OF CA (DFL) POINTS

Sl. No.	Point ID	Latitude	Longitude
1	C1	24° 26' 20.511" N	83° 1' 35.892" E
2	C2	24° 26' 20.246" N	83° 1' 44.850" E
3	C3	24° 26' 21.073" N	83° 1' 45.539" E
4	C4	24° 26' 22.989" N	83° 1' 45.241" E
5	C5	24° 26' 24.036" N	83° 1' 56.786" E
6	C6	24° 26' 20.169" N	83° 1' 57.608" E
7	C7	24° 26' 18.562" N	83° 1' 56.203" E
8	C8	24° 26' 16.767" N	83° 1' 55.043" E
9	C9	24° 26' 16.427" N	83° 1' 51.817" E
10	C10	24° 26' 15.732" N	83° 1' 51.026" E
11	C11	24° 26' 17.280" N	83° 1' 49.459" E
12	C12	24° 26' 18.234" N	83° 1' 48.318" E
13	C13	24° 26' 18.044" N	83° 1' 47.878" E
14	C14	24° 26' 17.870" N	83° 1' 46.974" E
15	C15	24° 26' 14.518" N	83° 1' 47.468" E
16	C16	24° 26' 13.855" N	83° 1' 44.708" E
17	C17	24° 26' 13.435" N	83° 1' 41.693" E
18	C18	24° 26' 17.381" N	83° 1' 41.333" E
19	C19	24° 26' 17.292" N	83° 1' 40.054" E
20	C20	24° 26' 17.421" N	83° 1' 38.225" E
21	C21	24° 26' 17.457" N	83° 1' 36.466" E
22	C22	24° 26' 18.421" N	83° 1' 36.318" E

PATCH 2H  
DALA FOREST BLOCK  
SONBHADRA



MAP SHOWING CA (DFL) FOR  
FOREST CLEARANCE IN  
KAJRAHAT LIMESTONE  
MINING BLOCK

क्षेत्रीय वन अधिकारी  
काज़राहट



उप प्रभागीय वन अधिकारी  
फॉरेस्ट, ओबरा वन प्रभाग  
ओबरा-सोनभद्र

प्रतिहस्ताक्षरित  
प्रभागीय वन अधिकारी  
ओबरा वन प्रभाग  
उ-ओबरा-सोनभद्र

# DGPS Map Showing CA (DFL) of Hathwani in Sonbhadra District


Proposal No. FP/UP/MIN/47074/2020  
Forest Diversion Area - 331.475 ha

## Index

-  CA Point (DFL)
-  CA Area (DFL)



Scale = 1:3000




### CA (DFL) AREA DETAILS IN OBRA DIVISION

HATHWANI	PATCH 2F	10 Ha
<b>TOTAL AREA</b>		<b>10 Ha</b>

### DGPS COORDINATE OF CA (DFL) POINTS

Sl. No.	Point ID	Latitude	Longitude
1	C1	24° 20' 58.043" N	83° 5' 0.592" E
2	C2	24° 20' 58.997" N	83° 5' 0.614" E
3	C3	24° 21' 0.132" N	83° 5' 0.798" E
4	C4	24° 21' 0.648" N	83° 5' 1.464" E
5	C5	24° 21' 1.113" N	83° 5' 2.283" E
6	C6	24° 21' 1.492" N	83° 5' 3.166" E
7	C7	24° 21' 1.597" N	83° 5' 4.109" E
8	C8	24° 21' 1.563" N	83° 5' 5.681" E
9	C9	24° 21' 1.561" N	83° 5' 7.036" E
10	C10	24° 21' 1.709" N	83° 5' 7.458" E
11	C11	24° 21' 0.523" N	83° 5' 9.865" E
12	C12	24° 21' 0.761" N	83° 5' 11.290" E
13	C13	24° 21' 0.749" N	83° 5' 13.103" E
14	C14	24° 21' 0.903" N	83° 5' 14.101" E
15	C15	24° 21' 1.416" N	83° 5' 16.312" E
16	C16	24° 21' 0.800" N	83° 5' 18.085" E
17	C17	24° 20' 59.987" N	83° 5' 19.645" E
18	C18	24° 21' 0.098" N	83° 5' 21.160" E
19	C19	24° 20' 59.730" N	83° 5' 23.005" E
20	C20	24° 20' 59.424" N	83° 5' 24.749" E
21	C21	24° 20' 58.946" N	83° 5' 25.668" E
22	C22	24° 20' 58.336" N	83° 5' 26.437" E
23	C23	24° 20' 57.396" N	83° 5' 25.970" E
24	C24	24° 20' 56.212" N	83° 5' 25.735" E
25	C25	24° 20' 55.322" N	83° 5' 25.652" E
26	C26	24° 20' 54.987" N	83° 5' 24.828" E
27	C27	24° 20' 54.994" N	83° 5' 23.162" E
28	C28	24° 20' 55.281" N	83° 5' 20.037" E
29	C29	24° 20' 55.081" N	83° 5' 19.038" E
30	C30	24° 20' 54.618" N	83° 5' 18.367" E
31	C31	24° 20' 54.306" N	83° 5' 18.077" E
32	C32	24° 20' 54.360" N	83° 5' 16.094" E
33	C33	24° 20' 54.626" N	83° 5' 14.052" E
34	C34	24° 20' 55.042" N	83° 5' 11.914" E
35	C35	24° 20' 55.427" N	83° 5' 9.523" E
36	C36	24° 20' 55.666" N	83° 5' 7.447" E
37	C37	24° 20' 55.843" N	83° 5' 5.630" E
38	C38	24° 20' 57.107" N	83° 5' 5.524" E
39	C39	24° 20' 57.625" N	83° 5' 3.660" E
40	C40	24° 20' 57.932" N	83° 5' 2.531" E

PATCH 2F  
HATHWANI FOREST BLOCK  
SONBHADRA



प्रतिस्ठापरित  
प्रभागीय प्रशासिका  
ओबरा वन प्रभाग  
ओबरा-सोनभद्र

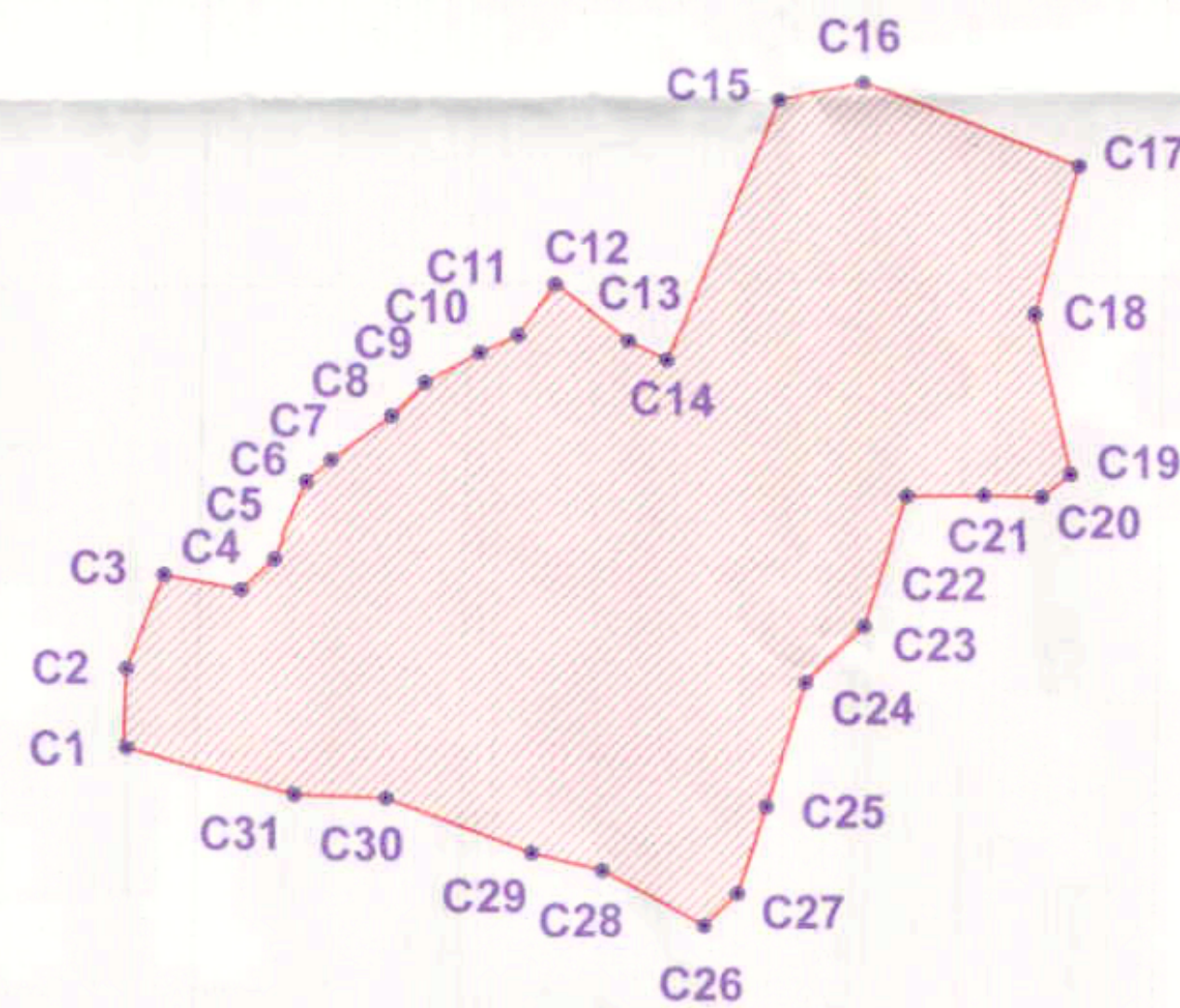
क्षेत्रीय वन अधिकारी  
काजराहट  
उप प्रभागीय प्रशासिका  
ओबरा वन प्रभाग  
ओबरा-सोनभद्र

MAP SHOWING CA (DFL) FOR  
FOREST CLEARANCE IN  
KAJRAHAT LIMESTONE  
MINING BLOCK

# DGPS Map Showing CA (DFL) of Kanhara in Sonbhadra District

Proposal No. FP/UP/MIN/47074/2020  
Forest Diversion Area - 331.475 ha

PATCH 2C  
KANHARA FOREST BLOCK  
SONBHADRA




## Index

- CA Point (DFL)
- CA Area (DFL)



Scale = 1:3000



### CA (DFL) AREA DETAILS IN OBRA DIVISION

KANHARA	PATCH 2C	10 Ha
<b>TOTAL AREA</b>		<b>10 Ha</b>

### DGPS COORDINATE OF CA (DFL) POINTS

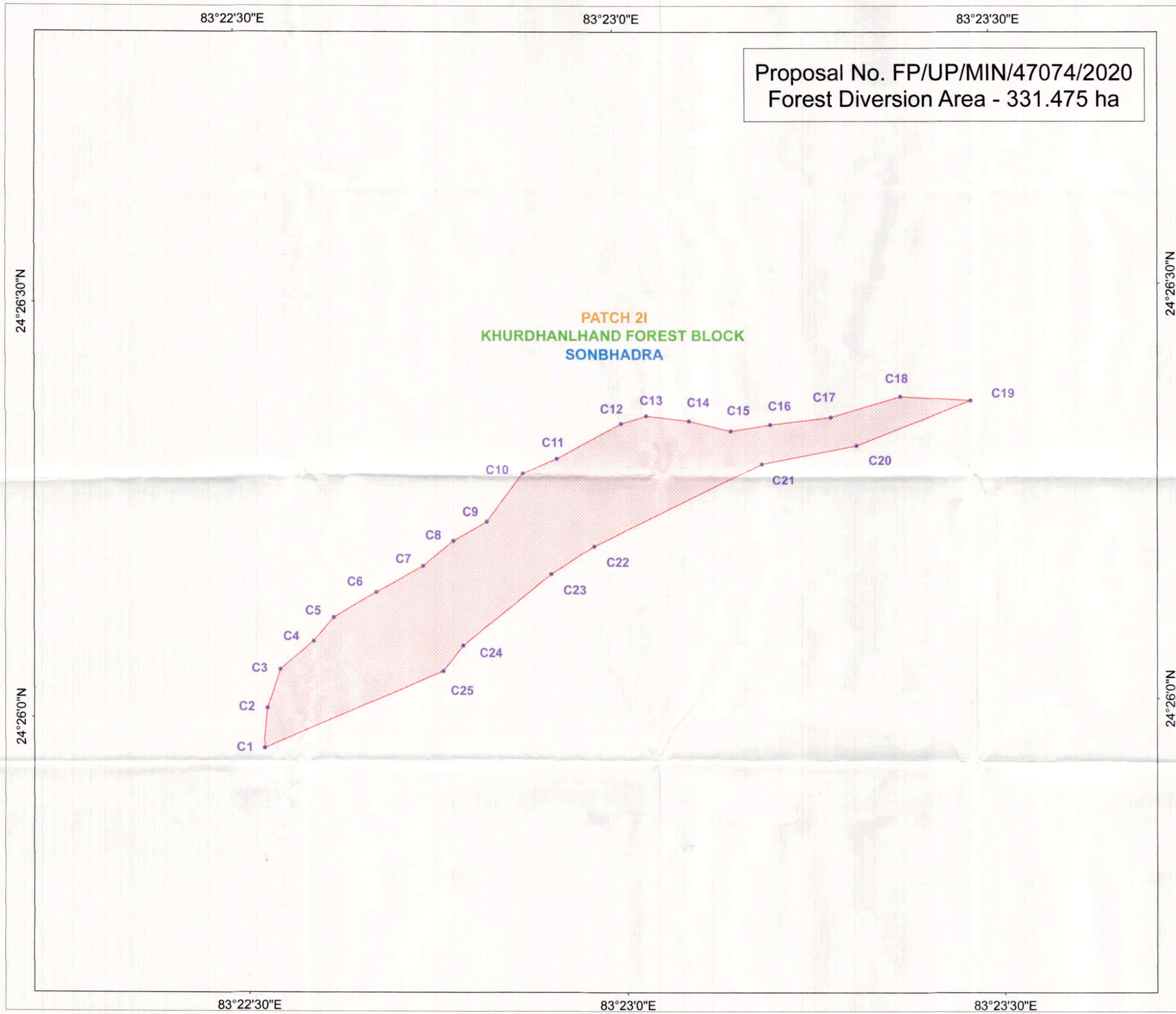
Sl. No.	Point ID	Latitude	Longitude
1	C1	24° 22' 51.065" N	82° 43' 19.867" E
2	C2	24° 22' 52.594" N	82° 43' 19.952" E
3	C3	24° 22' 54.431" N	82° 43' 20.773" E
4	C4	24° 22' 54.117" N	82° 43' 22.379" E
5	C5	24° 22' 54.705" N	82° 43' 23.094" E
6	C6	24° 22' 56.211" N	82° 43' 23.820" E
7	C7	24° 22' 56.609" N	82° 43' 24.377" E
8	C8	24° 22' 57.477" N	82° 43' 25.685" E
9	C9	24° 22' 58.100" N	82° 43' 26.405" E
10	C10	24° 22' 58.689" N	82° 43' 27.601" E
11	C11	24° 22' 59.024" N	82° 43' 28.423" E
12	C12	24° 22' 59.990" N	82° 43' 29.233" E
13	C13	24° 22' 58.882" N	82° 43' 30.801" E
14	C14	24° 22' 58.498" N	82° 43' 31.619" E
15	C15	24° 23' 3.576" N	82° 43' 34.103" E
16	C16	24° 23' 3.917" N	82° 43' 35.914" E
17	C17	24° 23' 2.195" N	82° 43' 40.526" E
18	C18	24° 22' 59.306" N	82° 43' 39.516" E
19	C19	24° 22' 56.191" N	82° 43' 40.261" E
20	C20	24° 22' 55.759" N	82° 43' 39.612" E
21	C21	24° 22' 55.810" N	82° 43' 38.368" E
22	C22	24° 22' 55.808" N	82° 43' 36.728" E
23	C23	24° 22' 53.277" N	82° 43' 35.759" E
24	C24	24° 22' 52.197" N	82° 43' 34.477" E
25	C25	24° 22' 49.793" N	82° 43' 33.609" E
26	C26	24° 22' 48.115" N	82° 43' 32.964" E
27	C27	24° 22' 47.496" N	82° 43' 32.234" E
28	C28	24° 22' 48.567" N	82° 43' 30.059" E
29	C29	24° 22' 48.927" N	82° 43' 28.546" E
30	C30	24° 22' 50.034" N	82° 43' 25.435" E
31	C31	24° 22' 50.107" N	82° 43' 23.471" E

उप प्रभागीय वनाधिकारी  
 ओबरा-सोनभद्र

वन प्रभाग, ओबरा-सोनभद्र

MAP SHOWING CA (DFL) FOR  
FOREST CLEARANCE IN  
KAJRAHAT LIMESTONE  
MINING BLOCK

# DGPS Map Showing CA (DFL) of Khurdhanlhand in Sonbhadra District



Proposal No. FP/UP/MIN/47074/2020  
Forest Diversion Area - 331.475 ha

**Index**

- CA Point (DFL)
- ▨ CA Area (DFL)

Scale = 1:3000

**CA (DFL) AREA DETAILS IN OBRA DIVISION**

KHURDHANLHAND	PATCH 2I	25 Ha
<b>TOTAL AREA</b>		<b>25 Ha</b>

**DGPS COORDINATE OF CA (DFL) POINTS**

Sl. No.	Point ID	Latitude	Longitude
1	C1	24° 25' 57.519" N	83° 22' 31.435" E
2	C2	24° 26' 0.412" N	83° 22' 31.758" E
3	C3	24° 26' 3.164" N	83° 22' 32.790" E
4	C4	24° 26' 5.163" N	83° 22' 35.480" E
5	C5	24° 26' 6.864" N	83° 22' 37.123" E
6	C6	24° 26' 8.605" N	83° 22' 40.492" E
7	C7	24° 26' 10.419" N	83° 22' 44.279" E
8	C8	24° 26' 12.209" N	83° 22' 46.682" E
9	C9	24° 26' 13.572" N	83° 22' 49.357" E
10	C10	24° 26' 17.035" N	83° 22' 52.278" E
11	C11	24° 26' 18.044" N	83° 22' 55.003" E
12	C12	24° 26' 20.498" N	83° 23' 0.153" E
13	C13	24° 26' 21.020" N	83° 23' 2.179" E
14	C14	24° 26' 20.603" N	83° 23' 5.569" E
15	C15	24° 26' 19.805" N	83° 23' 8.884" E
16	C16	24° 26' 20.242" N	83° 23' 12.034" E
17	C17	24° 26' 20.703" N	83° 23' 16.877" E
18	C18	24° 26' 22.128" N	83° 23' 22.413" E
19	C19	24° 26' 21.741" N	83° 23' 27.980" E
20	C20	24° 26' 18.618" N	83° 23' 18.861" E
21	C21	24° 26' 17.398" N	83° 23' 11.306" E
22	C22	24° 26' 11.629" N	83° 22' 57.840" E
23	C23	24° 26' 9.667" N	83° 22' 54.388" E
24	C24	24° 26' 4.652" N	83° 22' 47.282" E
25	C25	24° 26' 2.830" N	83° 22' 45.725" E

क्षेत्रीय वन अधिकारी  
कोल रेंज  
ओबरा वन प्रभाग

उप-प्रधान वन अधिकारी  
कोल रेंज, ओबरा वन प्रभाग  
ओबरा-सोनभद्र

प्रतिहस्ताक्षरित  
प्रधान वन अधिकारी  
ओबरा वन प्रभाग  
ओबरा-सोनभद्र

**MAP SHOWING CA (DFL) FOR  
FOREST CLEARANCE IN  
KAJRAHAT LIMESTONE  
MINING BLOCK**

# DGPS Map Showing CA (DFL) of Paraspani in Sonbhadra District

83°1'0"E

83°1'30"E

83°2'0"E


Proposal No. FP/UP/MIN/47074/2020  
Forest Diversion Area - 331.475 ha

## Index

- CA Point (DFL)
- ▭ CA Area (DFL)



Scale = 1:3000



### CA (DFL) AREA DETAILS IN OBRA DIVISION

PARASPANI - 6	PATCH 2D	20 Ha
PARASPANI - 7	PATCH 2E	20 Ha
<b>TOTAL AREA</b>		<b>40 Ha</b>

DGPS COORDINATE OF CA (DFL) POINTS			DGPS COORDINATE OF CA (DFL) POINTS				
Sl. No.	Point ID	Latitude	Longitude	Sl. No.	Point ID	Latitude	Longitude
1	C1	24° 23' 24.996" N	83° 0' 42.775" E	1	D1	24° 23' 55.794" N	83° 0' 47.595" E
2	C2	24° 23' 24.677" N	83° 0' 45.064" E	2	D2	24° 23' 56.180" N	83° 0' 50.174" E
3	C3	24° 23' 25.414" N	83° 0' 45.713" E	3	D3	24° 23' 57.331" N	83° 0' 52.501" E
4	C4	24° 23' 26.784" N	83° 0' 48.494" E	4	D4	24° 23' 57.249" N	83° 0' 56.144" E
5	C5	24° 23' 26.567" N	83° 0' 51.695" E	5	D5	24° 23' 57.349" N	83° 0' 58.861" E
6	C6	24° 23' 26.097" N	83° 0' 54.631" E	6	D6	24° 23' 58.399" N	83° 1' 0.545" E
7	C7	24° 23' 25.563" N	83° 0' 56.671" E	7	D7	24° 23' 58.976" N	83° 1' 2.377" E
8	C8	24° 23' 25.717" N	83° 0' 58.695" E	8	D8	24° 23' 59.775" N	83° 1' 5.398" E
9	C9	24° 23' 27.122" N	83° 1' 6.403" E	9	D9	24° 24' 0.988" N	83° 1' 7.149" E
10	C10	24° 23' 27.162" N	83° 1' 13.037" E	10	D10	24° 24' 2.618" N	83° 1' 8.489" E
11	C11	24° 23' 26.758" N	83° 1' 18.059" E	11	D11	24° 24' 3.007" N	83° 1' 10.902" E
12	C12	24° 23' 26.547" N	83° 1' 18.985" E	12	D12	24° 24' 1.785" N	83° 1' 12.728" E
13	C13	24° 23' 25.665" N	83° 1' 22.432" E	13	D13	24° 24' 0.281" N	83° 1' 14.594" E
14	C14	24° 23' 23.988" N	83° 1' 22.875" E	14	D14	24° 23' 58.753" N	83° 1' 15.703" E
15	C15	24° 23' 22.305" N	83° 1' 23.593" E	15	D15	24° 23' 57.058" N	83° 1' 16.658" E
16	C16	24° 23' 21.358" N	83° 1' 21.326" E	16	D16	24° 23' 53.259" N	83° 1' 15.938" E
17	C17	24° 23' 21.252" N	83° 1' 19.486" E	17	D17	24° 23' 51.584" N	83° 1' 15.496" E
18	C18	24° 23' 21.041" N	83° 1' 15.443" E	18	D18	24° 23' 51.057" N	83° 1' 12.215" E
19	C19	24° 23' 20.620" N	83° 1' 13.015" E	19	D19	24° 23' 50.568" N	83° 1' 9.231" E
20	C20	24° 23' 19.768" N	83° 1' 12.699" E	20	D20	24° 23' 50.147" N	83° 1' 7.202" E
21	C21	24° 23' 19.820" N	83° 1' 11.078" E	21	D21	24° 23' 49.704" N	83° 1' 5.388" E
22	C22	24° 23' 19.706" N	83° 1' 9.006" E	22	D22	24° 23' 49.045" N	83° 1' 2.384" E
23	C23	24° 23' 19.494" N	83° 1' 6.796" E	23	D23	24° 23' 48.540" N	83° 1' 0.045" E
24	C24	24° 23' 20.081" N	83° 1' 6.325" E	24	D24	24° 23' 48.271" N	83° 0' 58.418" E
25	C25	24° 23' 19.341" N	83° 1' 3.422" E	25	D25	24° 23' 47.668" N	83° 0' 55.390" E
26	C26	24° 23' 19.760" N	83° 1' 0.982" E	26	D26	24° 23' 47.538" N	83° 0' 53.222" E
27	C27	24° 23' 20.394" N	83° 0' 58.887" E	27	D27	24° 23' 46.898" N	83° 0' 50.795" E
28	C28	24° 23' 20.605" N	83° 0' 53.824" E	28	D28	24° 23' 49.924" N	83° 0' 50.213" E
29	C29	24° 23' 20.288" N	83° 0' 51.848" E	29	D29	24° 23' 51.137" N	83° 0' 51.631" E
30	C30	24° 23' 19.761" N	83° 0' 49.186" E	30	D30	24° 23' 52.241" N	83° 0' 51.104" E
31	C31	24° 23' 19.870" N	83° 0' 47.922" E	31	D31	24° 23' 53.121" N	83° 0' 47.828" E
32	C32	24° 23' 20.550" N	83° 0' 45.377" E	32	D32	24° 23' 53.779" N	83° 0' 47.765" E
33	C33	24° 23' 20.864" N	83° 0' 43.648" E				
34	C34	24° 23' 21.130" N	83° 0' 41.903" E				
35	C35	24° 23' 21.823" N	83° 0' 41.831" E				
36	C36	24° 23' 23.518" N	83° 0' 42.585" E				

**PATCH 2E**  
**PARASPANI-7 FOREST BLOCK**  
**SONBHADRA**

**PATCH 2D**  
**PARASPANI-6 FOREST BLOCK**  
**SONBHADRA**

District Forest Officer, Sonbhadra  
  
 Joint Forest Officer, Sonbhadra  
  
 Joint Forest Officer, Sonbhadra

MAP SHOWING CA (DFL) FOR  
FOREST CLEARANCE IN  
KAJRAHAT LIMESTONE  
MINING BLOCK

83°1'0"E

83°1'30"E

83°2'0"E

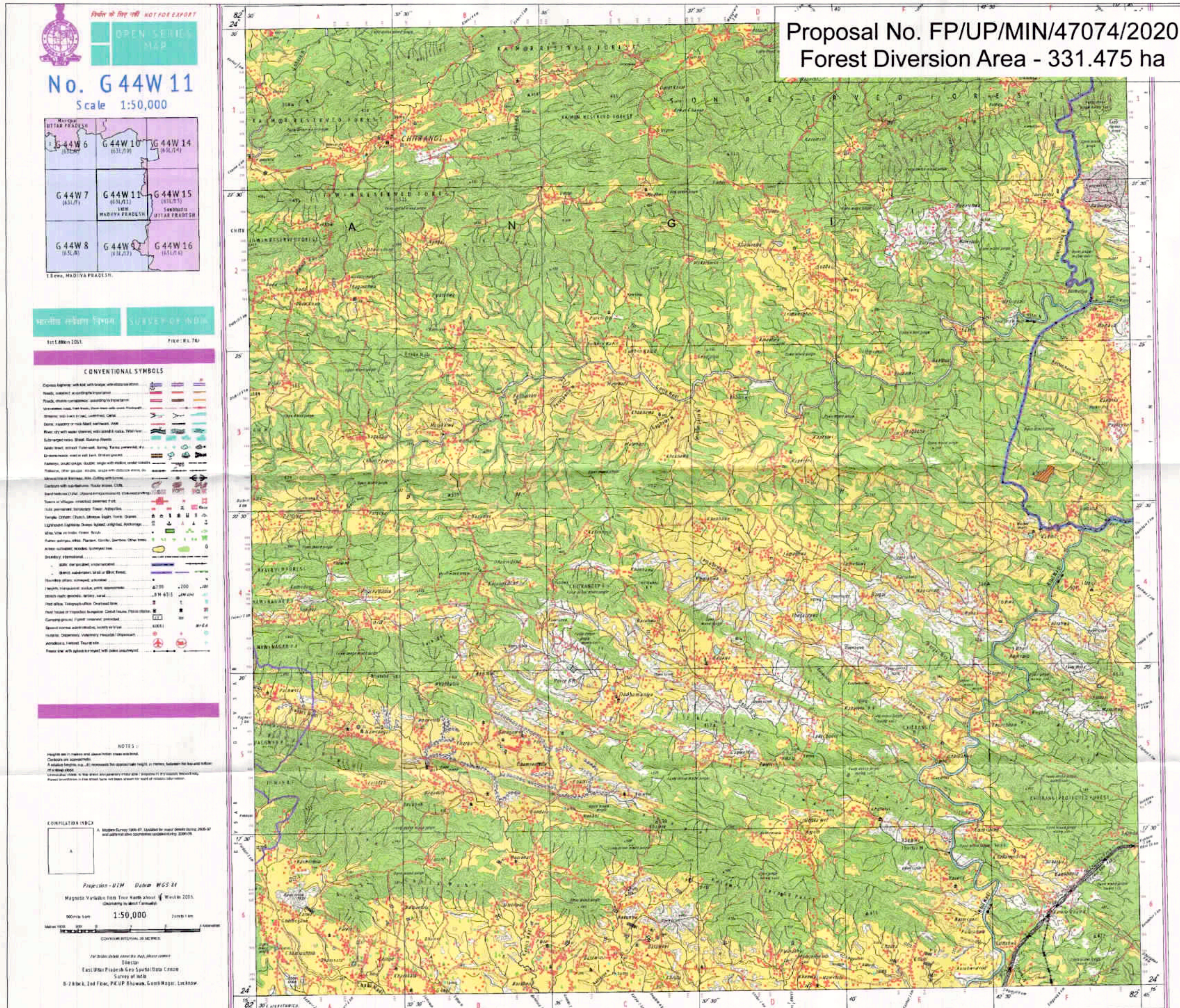
24°24'0"N

24°23'30"N

24°24'0"N

24°23'30"N

# SOI Map Showing CA (DFL) of Kanhara in Sonbhadra District



**Index**

- CA Point (DFL)
- CA Area (DFL)

Scale = 1:40000

**CA (DFL) AREA DETAILS IN OBRA DIVISION**

KANHARA	PATCH 2C	10 Ha
<b>TOTAL AREA</b>		<b>10 Ha</b>

**DGPS COORDINATE OF CA (DFL) POINTS**

Sl. No.	Point ID	Latitude	Longitude
1	C1	24° 22' 51.065" N	82° 43' 19.867" E
2	C2	24° 22' 52.594" N	82° 43' 19.952" E
3	C3	24° 22' 54.431" N	82° 43' 20.773" E
4	C4	24° 22' 54.117" N	82° 43' 22.379" E
5	C5	24° 22' 54.705" N	82° 43' 23.094" E
6	C6	24° 22' 56.211" N	82° 43' 23.820" E
7	C7	24° 22' 56.609" N	82° 43' 24.377" E
8	C8	24° 22' 57.477" N	82° 43' 25.685" E
9	C9	24° 22' 58.100" N	82° 43' 26.405" E
10	C10	24° 22' 58.689" N	82° 43' 27.601" E
11	C11	24° 22' 59.024" N	82° 43' 28.423" E
12	C12	24° 22' 59.990" N	82° 43' 29.233" E
13	C13	24° 22' 58.882" N	82° 43' 30.801" E
14	C14	24° 22' 58.498" N	82° 43' 31.619" E
15	C15	24° 23' 3.576" N	82° 43' 34.103" E
16	C16	24° 23' 3.917" N	82° 43' 35.914" E
17	C17	24° 23' 2.195" N	82° 43' 40.526" E
18	C18	24° 22' 59.306" N	82° 43' 39.516" E
19	C19	24° 22' 56.191" N	82° 43' 40.261" E
20	C20	24° 22' 55.759" N	82° 43' 39.612" E
21	C21	24° 22' 55.810" N	82° 43' 38.368" E
22	C22	24° 22' 55.808" N	82° 43' 36.728" E
23	C23	24° 22' 53.277" N	82° 43' 35.759" E
24	C24	24° 22' 52.197" N	82° 43' 34.477" E
25	C25	24° 22' 49.793" N	82° 43' 33.609" E
26	C26	24° 22' 48.115" N	82° 43' 32.964" E
27	C27	24° 22' 47.496" N	82° 43' 32.234" E
28	C28	24° 22' 48.567" N	82° 43' 30.059" E
29	C29	24° 22' 48.927" N	82° 43' 28.546" E
30	C30	24° 22' 50.034" N	82° 43' 25.435" E
31	C31	24° 22' 50.107" N	82° 43' 23.471" E

**MAP SHOWING CA (DFL) FOR  
FOREST CLEARANCE IN  
KAJRAHAT LIMESTONE  
MINING BLOCK**

# SOI Map Showing CA (DFL) of Bakiya in Sonbhadra District


Proposal No. FP/UP/MIN/47074/2020  
Forest Diversion Area - 331.475 ha

## Index

- CA Point (DFL)
- CA Area (DFL)



Scale = 1:40000



### CA (DFL) AREA DETAILS IN OBRA DIVISION

BAKIYA	PATCH 2A	12 Ha
<b>TOTAL AREA</b>		<b>12 Ha</b>

### DGPS COORDINATE OF CA (DFL) POINTS

Sl. No.	Point ID	Latitude	Longitude
1	C1	24° 23' 5.208" N	82° 53' 39.601" E
2	C2	24° 23' 5.451" N	82° 53' 41.694" E
3	C3	24° 23' 5.187" N	82° 53' 43.545" E
4	C4	24° 23' 5.231" N	82° 53' 46.317" E
5	C5	24° 23' 7.224" N	82° 53' 49.587" E
6	C6	24° 23' 7.335" N	82° 53' 53.129" E
7	C7	24° 23' 7.331" N	82° 53' 54.856" E
8	C8	24° 23' 6.143" N	82° 53' 55.396" E
9	C9	24° 23' 3.946" N	82° 53' 55.069" E
10	C10	24° 23' 2.221" N	82° 53' 55.655" E
11	C11	24° 23' 0.114" N	82° 53' 55.884" E
12	C12	24° 22' 59.151" N	82° 53' 55.697" E
13	C13	24° 22' 57.884" N	82° 53' 56.531" E
14	C14	24° 22' 55.848" N	82° 53' 56.158" E
15	C15	24° 22' 54.819" N	82° 53' 55.330" E
16	C16	24° 22' 54.340" N	82° 53' 52.217" E
17	C17	24° 23' 1.289" N	82° 53' 38.441" E
18	C18	24° 23' 2.931" N	82° 53' 39.582" E
19	C19	24° 23' 4.179" N	82° 53' 39.992" E

प्रमुख अधिकारी  
औबरा-रैत  
आबरा वन प्रभाग, औबरा

प्रमुख अधिकारी  
उप प्रभागीय वनाधिकारी  
औबरा-सोनभद्र

प्रमुख अधिकारी  
प्रभागीय वनाधिकारी  
औबरा वन प्रभाग  
औबरा-सोनभद्र

**MAP SHOWING CA (DFL) FOR  
FOREST CLEARANCE IN  
KAJRAHAT LIMESTONE  
MINING BLOCK**

**NOT FOR EXPORT**  
**OPEN SERIES MAP**  
**No. G44W15**  
Scale 1:50,000

1 Madhya Pradesh  
2 Chhatisgarh  
3 Jharkhand

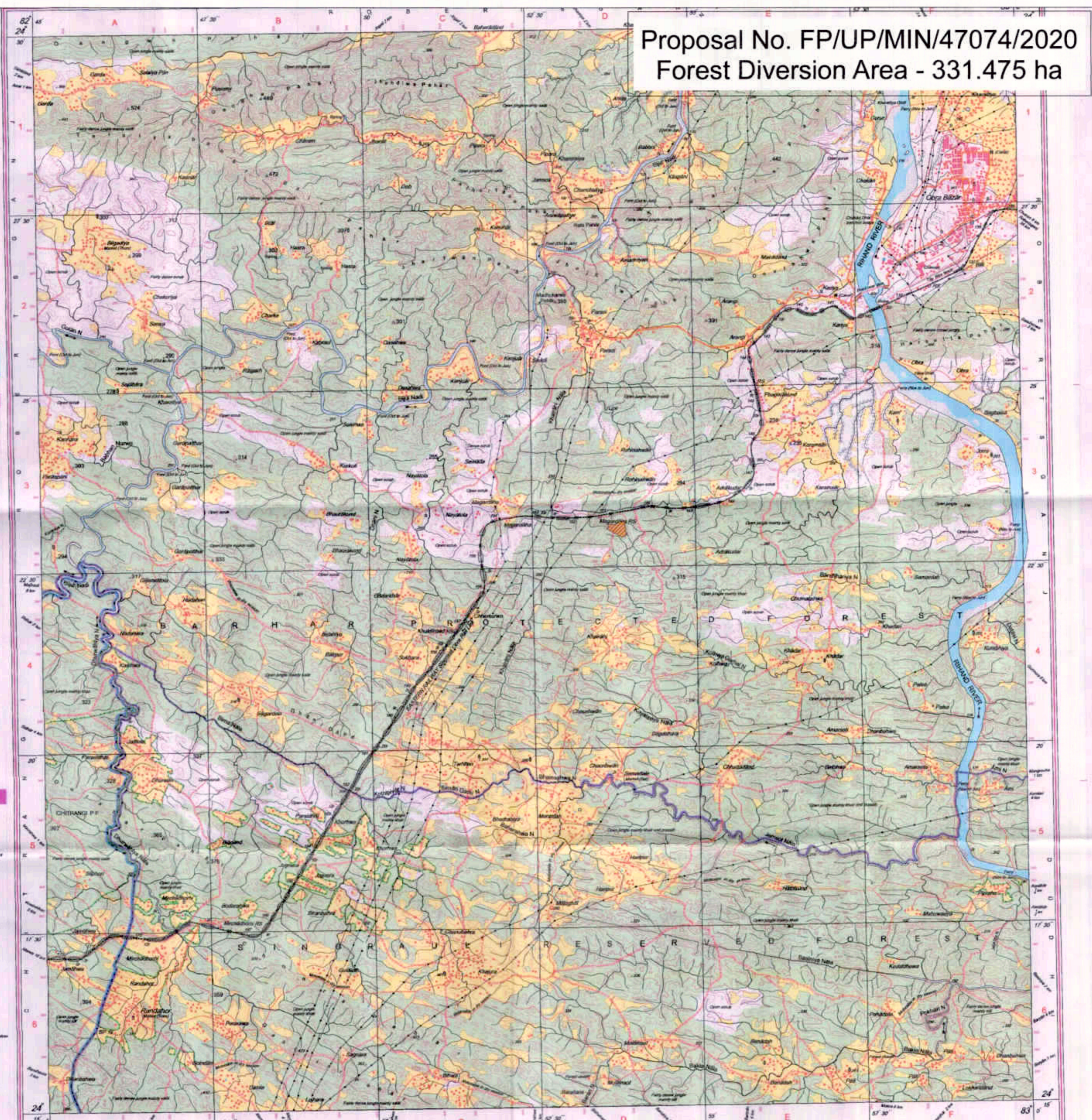
**PLOTTER PRINT**  
भारतीय सर्वेक्षण विभाग  
SURVEY OF INDIA  
1st Edition 2010. Price Rs. 250/-

**CONVENTIONAL SYMBOLS**

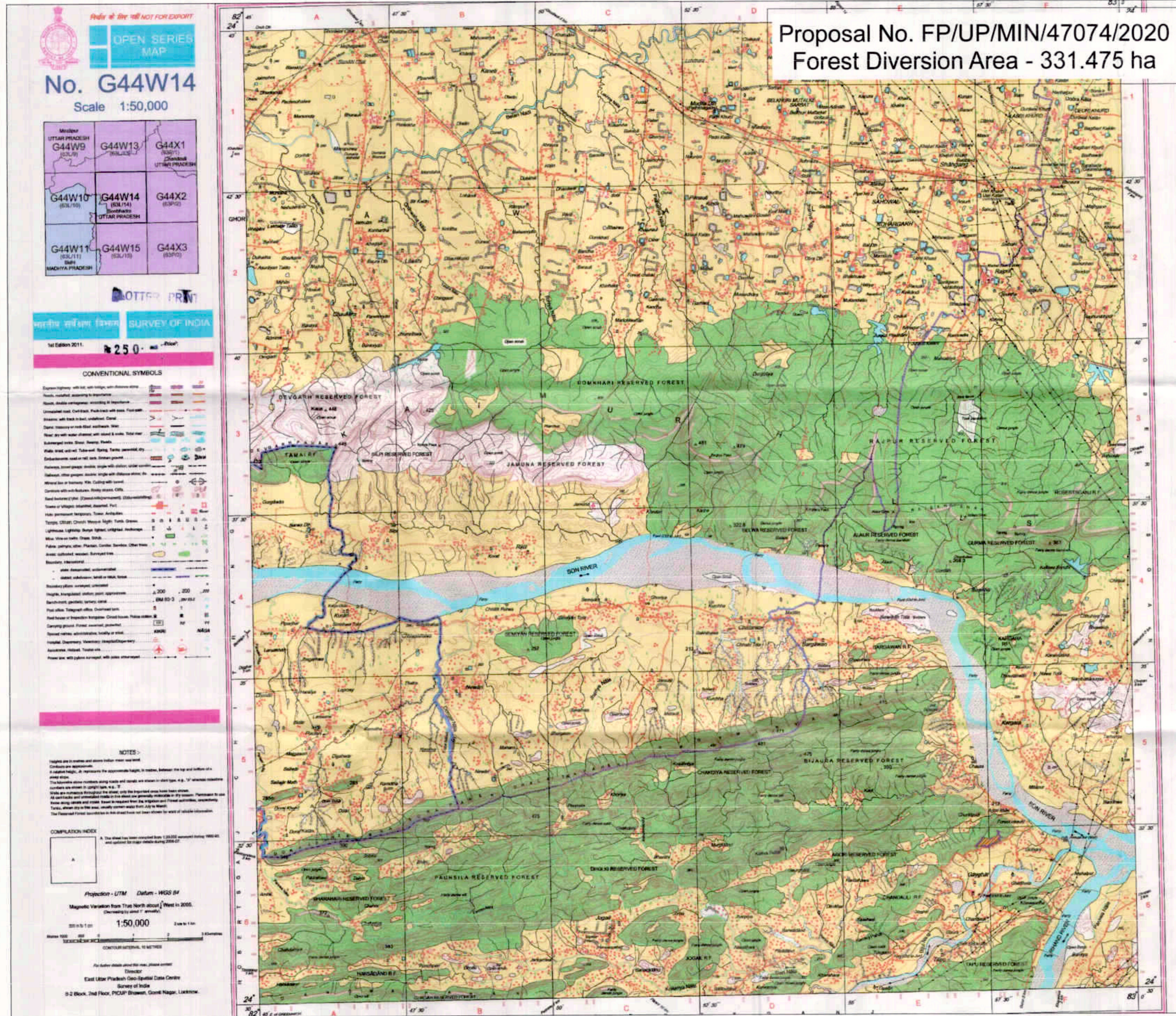
**NOTES**

**COMPLETION INDEX**

Projection - UTM Datum - WGS 84  
Magnetic Variation from True North about 1/2° West in 2000  
(Decreases by about 1° annually)  
Scale 1:50,000  
Director  
East Uttar Pradesh Geo-Spatial Data Centre  
Survey of India  
B-2 Block, 2nd Floor, P.O. Box 25, Connaught Place, New Delhi



# SOI Map Showing CA (DFL) of Chandauli in Sonbhadra District



**Index**

- CA Point (DFL)
- CA Area (DFL)

Scale = 1:40000

0 1,000 2,000 4,000 6,000 8,000 Meters

**CA (DFL) AREA DETAILS IN OBRA DIVISION**

CHANDAULI	PATCH 2B	13 Ha
<b>TOTAL AREA</b>		<b>13 Ha</b>

**DGPS COORDINATE OF CA (DFL) POINTS**

Sl. No.	Point ID	Latitude	Longitude
1	C1	24° 32' 13.484" N	82° 57' 17.328" E
2	C2	24° 32' 14.774" N	82° 57' 18.914" E
3	C3	24° 32' 16.061" N	82° 57' 20.369" E
4	C4	24° 32' 17.022" N	82° 57' 21.546" E
5	C5	24° 32' 19.103" N	82° 57' 22.614" E
6	C6	24° 32' 20.137" N	82° 57' 23.077" E
7	C7	24° 32' 20.869" N	82° 57' 24.599" E
8	C8	24° 32' 19.514" N	82° 57' 31.053" E
9	C9	24° 32' 19.563" N	82° 57' 33.275" E
10	C10	24° 32' 23.302" N	82° 57' 40.256" E
11	C11	24° 32' 24.937" N	82° 57' 39.846" E
12	C12	24° 32' 26.507" N	82° 57' 39.479" E
13	C13	24° 32' 25.551" N	82° 57' 40.789" E
14	C14	24° 32' 24.811" N	82° 57' 39.913" E
15	C15	24° 32' 21.681" N	82° 57' 41.700" E
16	C16	24° 32' 20.384" N	82° 57' 43.634" E
17	C17	24° 32' 19.478" N	82° 57' 40.629" E
18	C18	24° 32' 17.905" N	82° 57' 40.743" E
19	C19	24° 32' 17.308" N	82° 57' 41.453" E
20	C20	24° 32' 15.864" N	82° 57' 38.767" E
21	C21	24° 32' 15.088" N	82° 57' 36.533" E
22	C22	24° 32' 14.645" N	82° 57' 33.827" E
23	C23	24° 32' 13.875" N	82° 57' 32.405" E
24	C24	24° 32' 12.917" N	82° 57' 31.236" E
25	C25	24° 32' 12.197" N	82° 57' 30.091" E
26	C26	24° 32' 11.698" N	82° 57' 28.489" E
27	C27	24° 32' 12.107" N	82° 57' 26.449" E
28	C28	24° 32' 12.715" N	82° 57' 24.806" E
29	C29	24° 32' 12.724" N	82° 57' 22.981" E
30	C30	24° 32' 11.881" N	82° 57' 17.801" E
31	C31	24° 32' 12.271" N	82° 57' 17.245" E

अधीनस्थ कार्य निदेशिका  
 ओबरा-रेवा  
 आंचलिक वन विभाग, ओबरा

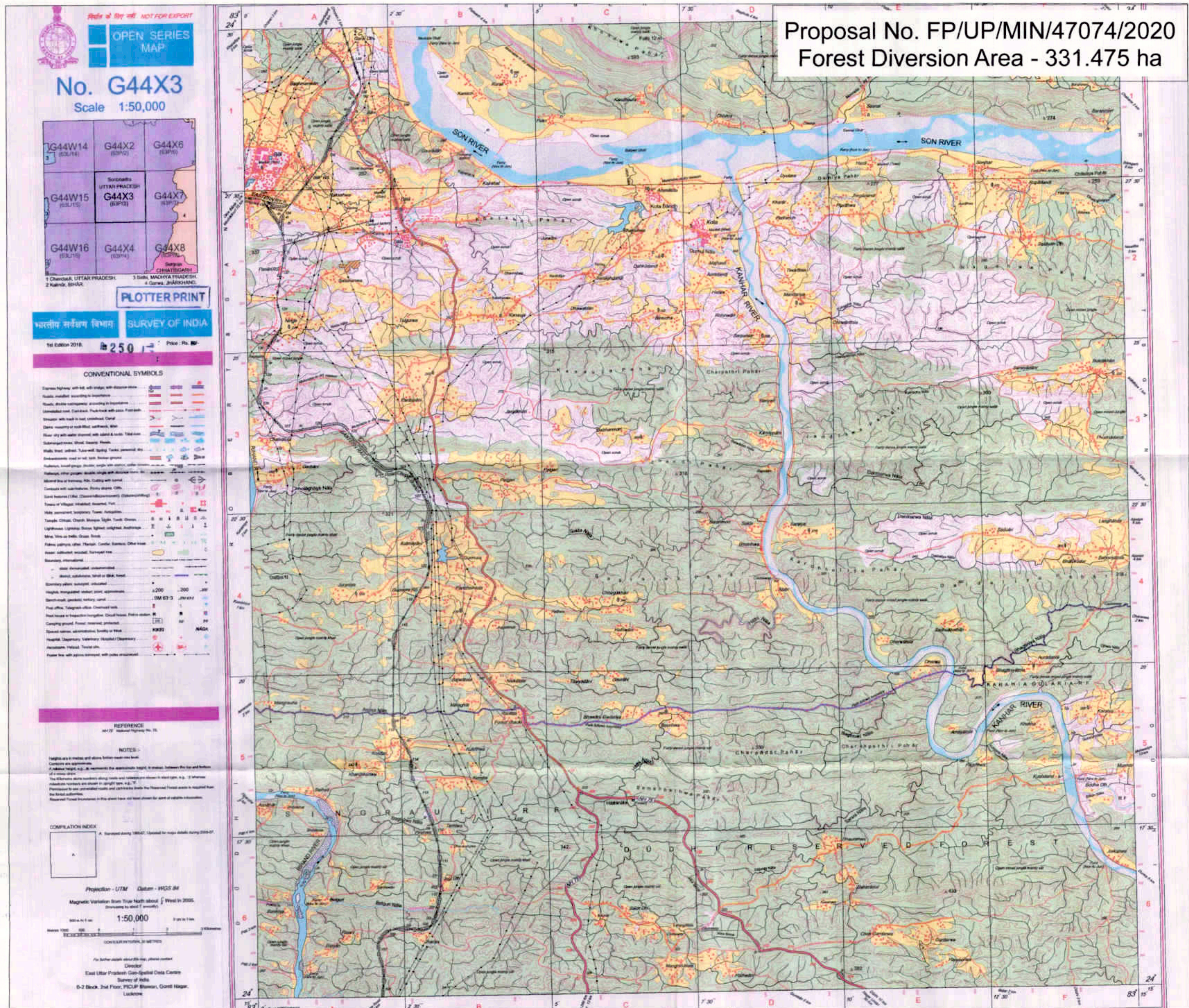
प्रतिनिधित्व  
 उप प्रशासकीय वनाधिकारी  
 ओबरा-सोनभद्र

**MAP SHOWING CA (DFL) FOR FOREST CLEARANCE IN KAJRAHAT LIMESTONE MINING BLOCK**

प्रशासकीय वनाधिकारी  
 ओबरा-सोनभद्र



# SOI Map Showing CA (DFL) of Dala in Sonbhadra District




Proposal No. FP/UP/MIN/47074/2020  
Forest Diversion Area - 331.475 ha

## Index

- CA Point (DFL)
- CA Area (DFL)



Scale = 1:40000



### CA (DFL) AREA DETAILS IN OBRA DIVISION

DALA	PATCH 2H	10 Ha
<b>TOTAL AREA</b>		<b>10 Ha</b>

### DGPS COORDINATE OF CA (DFL) POINTS

Sl. No.	Point ID	Latitude	Longitude
1	C1	24° 26' 20.511" N	83° 1' 35.892" E
2	C2	24° 26' 20.246" N	83° 1' 44.850" E
3	C3	24° 26' 21.073" N	83° 1' 45.539" E
4	C4	24° 26' 22.989" N	83° 1' 45.241" E
5	C5	24° 26' 24.036" N	83° 1' 56.786" E
6	C6	24° 26' 20.169" N	83° 1' 57.608" E
7	C7	24° 26' 18.562" N	83° 1' 56.203" E
8	C8	24° 26' 16.767" N	83° 1' 55.043" E
9	C9	24° 26' 16.427" N	83° 1' 51.817" E
10	C10	24° 26' 15.732" N	83° 1' 51.026" E
11	C11	24° 26' 17.280" N	83° 1' 49.459" E
12	C12	24° 26' 18.234" N	83° 1' 48.318" E
13	C13	24° 26' 18.044" N	83° 1' 47.878" E
14	C14	24° 26' 17.870" N	83° 1' 46.974" E
15	C15	24° 26' 14.518" N	83° 1' 47.468" E
16	C16	24° 26' 13.855" N	83° 1' 44.708" E
17	C17	24° 26' 13.435" N	83° 1' 41.693" E
18	C18	24° 26' 17.381" N	83° 1' 41.333" E
19	C19	24° 26' 17.292" N	83° 1' 40.054" E
20	C20	24° 26' 17.421" N	83° 1' 38.225" E
21	C21	24° 26' 17.457" N	83° 1' 36.466" E
22	C22	24° 26' 18.421" N	83° 1' 36.318" E

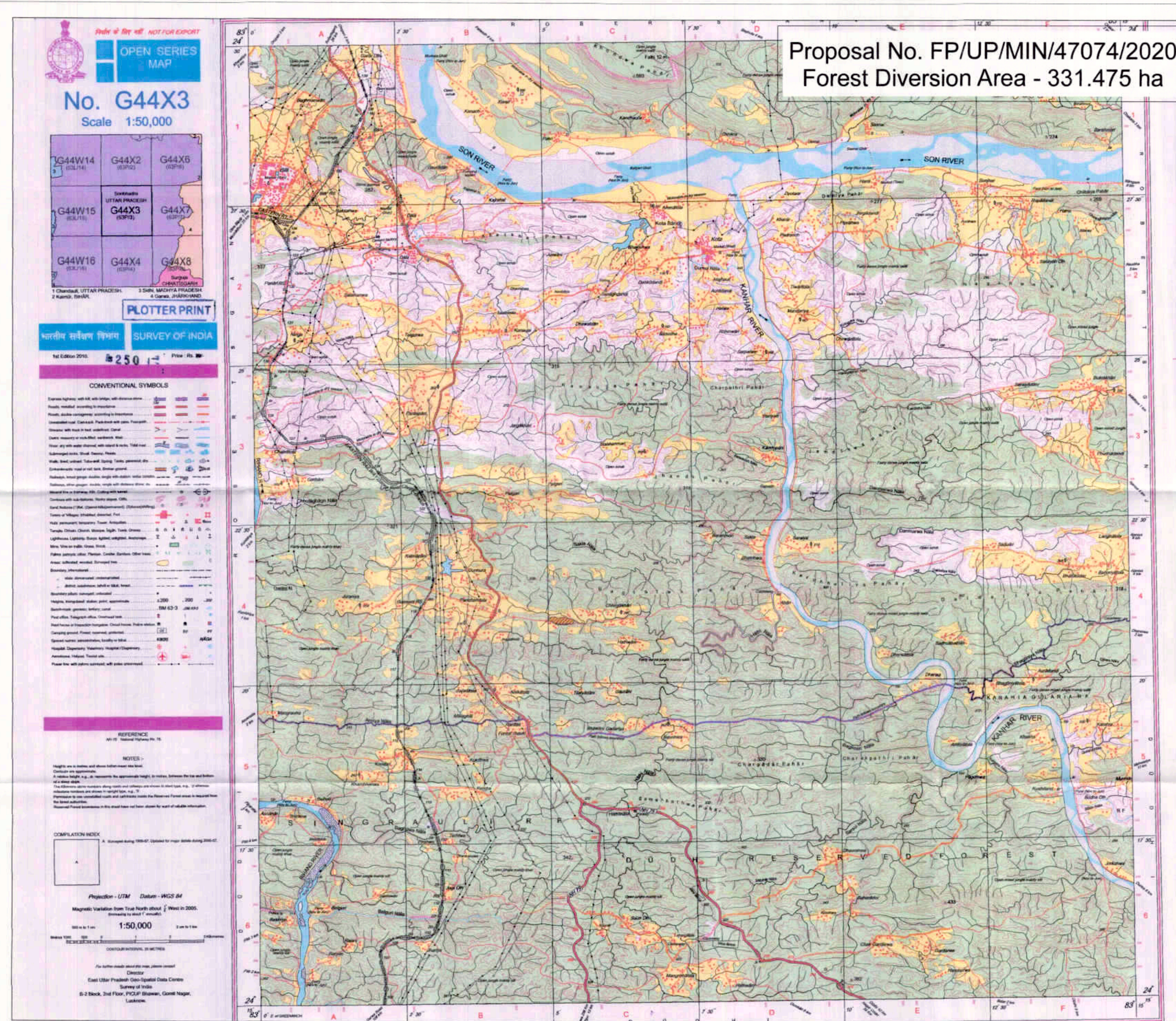
श्री श्री श्री  
श्री श्री श्री  
श्री श्री श्री  
श्री श्री श्री

उप प्रभागीय जमादार  
कैलाश चन्द्र प्रसाद  
जयपुर-मोराबाद

प्रतिष्ठानाधिकारी  
प्रभागीय जमादार  
कैलाश चन्द्र प्रसाद  
जयपुर-मोराबाद

**MAP SHOWING CA (DFL) FOR  
FOREST CLEARANCE IN  
KAJRAHAT LIMESTONE  
MINING BLOCK**

# SOI Map Showing CA (DFL) of Hathwani in Sonbhadra District




## Index

- CA Point (DFL)
- CA Area (DFL)



Scale = 1:40000



### CA (DFL) AREA DETAILS IN OBRA DIVISION

HATHWANI	PATCH 2F	10 Ha
<b>TOTAL AREA</b>		<b>10 Ha</b>

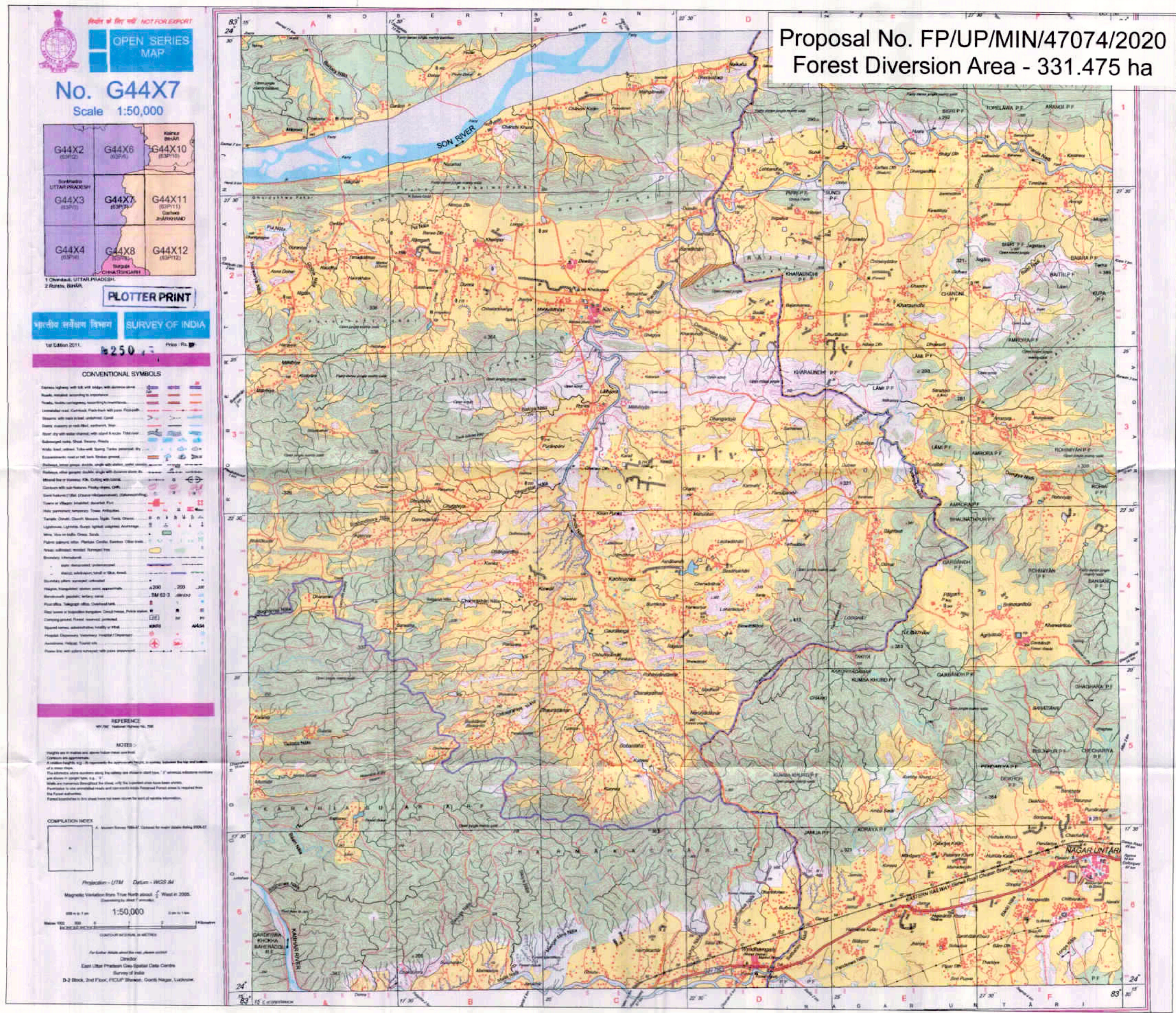
### DGPS COORDINATE OF CA (DFL) POINTS

Sl. No.	Point ID	Latitude	Longitude
1	C1	24° 20' 58.043" N	83° 5' 0.592" E
2	C2	24° 20' 58.997" N	83° 5' 0.614" E
3	C3	24° 21' 0.132" N	83° 5' 0.798" E
4	C4	24° 21' 0.648" N	83° 5' 1.464" E
5	C5	24° 21' 1.113" N	83° 5' 2.283" E
6	C6	24° 21' 1.492" N	83° 5' 3.166" E
7	C7	24° 21' 1.597" N	83° 5' 4.109" E
8	C8	24° 21' 1.563" N	83° 5' 5.681" E
9	C9	24° 21' 1.561" N	83° 5' 7.036" E
10	C10	24° 21' 1.709" N	83° 5' 7.458" E
11	C11	24° 21' 0.523" N	83° 5' 9.865" E
12	C12	24° 21' 0.761" N	83° 5' 11.290" E
13	C13	24° 21' 0.749" N	83° 5' 13.103" E
14	C14	24° 21' 0.903" N	83° 5' 14.101" E
15	C15	24° 21' 1.416" N	83° 5' 16.312" E
16	C16	24° 21' 0.800" N	83° 5' 18.085" E
17	C17	24° 20' 59.987" N	83° 5' 19.645" E
18	C18	24° 21' 0.098" N	83° 5' 21.160" E
19	C19	24° 20' 59.730" N	83° 5' 23.005" E
20	C20	24° 20' 59.424" N	83° 5' 24.749" E
21	C21	24° 20' 58.946" N	83° 5' 25.668" E
22	C22	24° 20' 58.336" N	83° 5' 26.437" E
23	C23	24° 20' 57.396" N	83° 5' 25.970" E
24	C24	24° 20' 56.212" N	83° 5' 25.735" E
25	C25	24° 20' 55.322" N	83° 5' 25.652" E
26	C26	24° 20' 54.987" N	83° 5' 24.828" E
27	C27	24° 20' 54.994" N	83° 5' 23.162" E
28	C28	24° 20' 55.281" N	83° 5' 20.037" E
29	C29	24° 20' 55.081" N	83° 5' 19.038" E
30	C30	24° 20' 54.618" N	83° 5' 18.367" E
31	C31	24° 20' 54.306" N	83° 5' 18.077" E
32	C32	24° 20' 54.360" N	83° 5' 16.094" E
33	C33	24° 20' 54.626" N	83° 5' 14.052" E
34	C34	24° 20' 55.042" N	83° 5' 11.914" E
35	C35	24° 20' 55.427" N	83° 5' 9.523" E
36	C36	24° 20' 55.666" N	83° 5' 7.447" E
37	C37	24° 20' 55.843" N	83° 5' 5.630" E
38	C38	24° 20' 57.107" N	83° 5' 5.524" E
39	C39	24° 20' 57.625" N	83° 5' 3.660" E
40	C40	24° 20' 57.932" N	83° 5' 2.531" E

**MAP SHOWING CA (DFL) FOR FOREST CLEARANCE IN KAJRAHAT LIMESTONE MINING BLOCK**

प्रतिष्ठाकारित  
भारतीय सर्वेक्षण  
उप प्रभागीय बनीयकारी  
कानपुर, जोरवार बन प्रभाग  
जोरा-सोनभद्र

# SOI Map Showing CA (DFL) of Khurdhanhand in Sonbhadra District



**OPEN SERIES MAP**  
**No. G44X7**  
 Scale 1:50,000

1 Chumbal, UTTAR PRADESH  
 2 Ratan, Bihar

**PLOTTER PRINT**

**CONVENTIONAL SYMBOLS**

1st Edition 2011

**REFERENCE**  
 WGS 84 National Highway No. 75B

**NOTES**

**COMPLETION INDEX**

Projection - UTM Datum - WGS 84  
 Magnetic Variation from True North about 2° West in 2025.  
 (Decreasing to about 1° annually.)

Scale 1:50,000

Director  
 East Uttar Pradesh Geo-Spatial Data Centre  
 Survey of India  
 B-2 Block, 2nd Floor, P.O. Box 2606, Connaught Place, New Delhi, India

Proposal No. FP/UP/MIN/47074/2020  
 Forest Diversion Area - 331.475 ha

**Index**

- CA Point (DFL)
- CA Area (DFL)

Scale = 1:40000

0 1,000 2,000 4,000 6,000 8,000 Meters

**CA (DFL) AREA DETAILS IN OBRA DIVISION**

KHURDHANHAND	PATCH 2I	25 Ha
<b>TOTAL AREA</b>		<b>25 Ha</b>

**DGPS COORDINATE OF CA (DFL) POINTS**

Sl. No.	Point ID	Latitude	Longitude
1	C1	24° 25' 57.519" N	83° 22' 31.435" E
2	C2	24° 26' 0.412" N	83° 22' 31.758" E
3	C3	24° 26' 3.164" N	83° 22' 32.790" E
4	C4	24° 26' 5.163" N	83° 22' 35.480" E
5	C5	24° 26' 6.864" N	83° 22' 37.123" E
6	C6	24° 26' 8.605" N	83° 22' 40.492" E
7	C7	24° 26' 10.419" N	83° 22' 44.279" E
8	C8	24° 26' 12.209" N	83° 22' 46.682" E
9	C9	24° 26' 13.572" N	83° 22' 49.357" E
10	C10	24° 26' 17.035" N	83° 22' 52.278" E
11	C11	24° 26' 18.044" N	83° 22' 55.003" E
12	C12	24° 26' 20.498" N	83° 23' 0.153" E
13	C13	24° 26' 21.020" N	83° 23' 2.179" E
14	C14	24° 26' 20.603" N	83° 23' 5.569" E
15	C15	24° 26' 19.805" N	83° 23' 8.884" E
16	C16	24° 26' 20.242" N	83° 23' 12.034" E
17	C17	24° 26' 20.703" N	83° 23' 16.877" E
18	C18	24° 26' 22.128" N	83° 23' 22.413" E
19	C19	24° 26' 21.741" N	83° 23' 27.980" E
20	C20	24° 26' 18.618" N	83° 23' 18.861" E
21	C21	24° 26' 17.398" N	83° 23' 11.306" E
22	C22	24° 26' 11.629" N	83° 22' 57.840" E
23	C23	24° 26' 9.667" N	83° 22' 54.388" E
24	C24	24° 26' 4.652" N	83° 22' 47.282" E
25	C25	24° 26' 2.830" N	83° 22' 45.725" E

कोशीय वन अधिकारी  
 कौन रंज  
 ओबरा वन प्रभाग

उप प्रभागीय वनाधिकारी  
 कोषण, ओबरा वन प्रभाग  
 ओबरा-सोनभद्र

प्रतिहस्ताक्षरित  
 प्रभागीय वनाधिकारी  
 ओबरा वन प्रभाग  
 ओबरा-सोनभद्र

**MAP SHOWING CA (DFL) FOR  
 FOREST CLEARANCE IN  
 KAJRAHAT LIMESTONE  
 MINING BLOCK**

# SOI Map Showing CA (DFL) of Paraspani in Sonbhadra District

**OPEN SERIES MAP**  
**No. G44X3**  
 Scale 1:50,000

**CONVENTIONAL SYMBOLS**

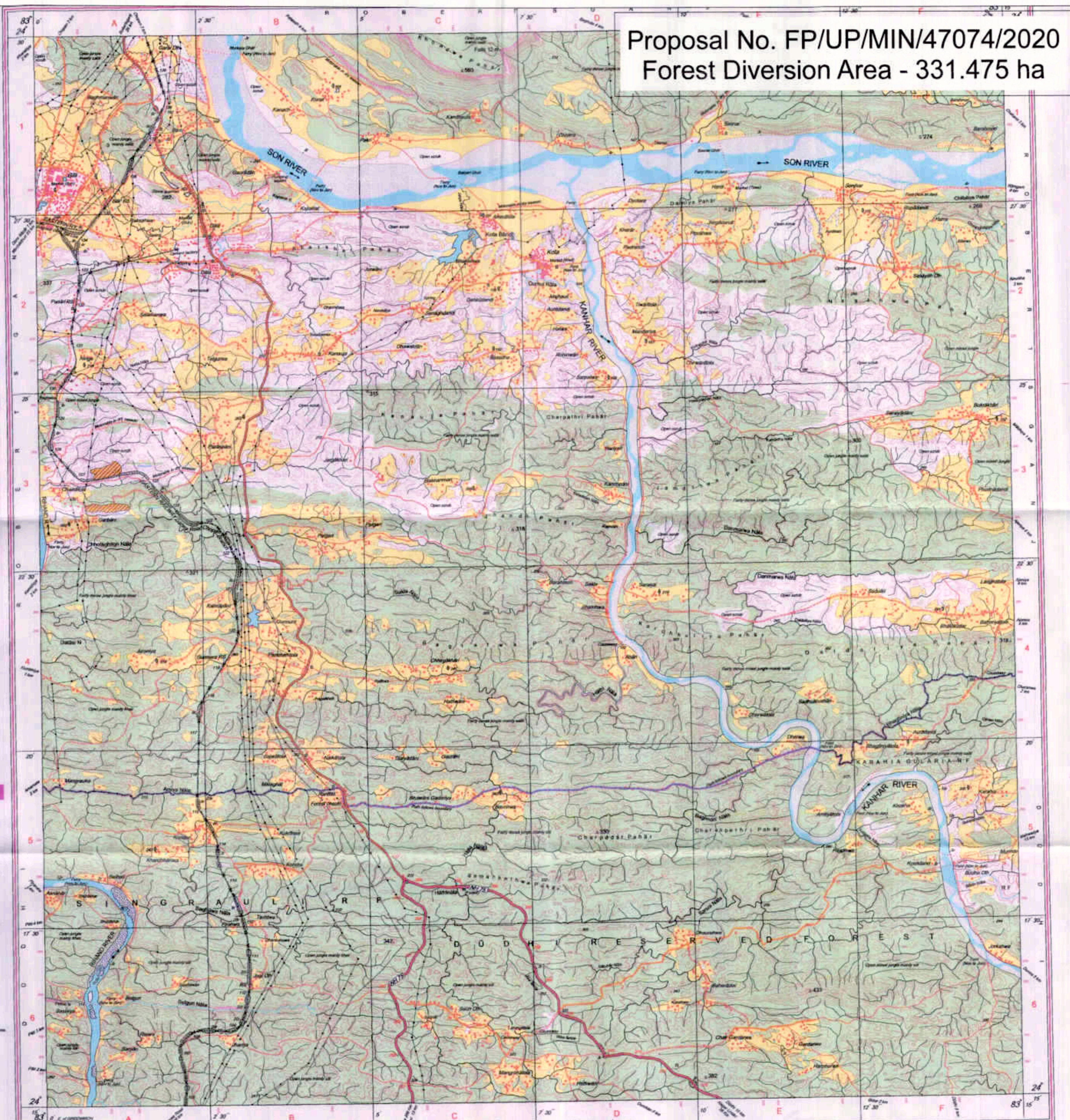
**REFERENCE**  
 S.W. 78 National Triangulation

**NOTES**

**COMPLETION INDEX**

Projection - UTM Datum - WGS 84  
 Magnetic Variation from True North about 1° West in 2005.  
 Scale 1:50,000  
 CONTOUR INTERVAL IN METERS

For further details about this map, please contact:  
 Director  
 Ex-Officio Pradesh Geo-Spatial Data Center  
 Survey of India  
 B-2 Block, 2nd Floor, PICUP Building, Connaught Place,  
 Lucknow



Proposal No. FP/UP/MIN/47074/2020  
 Forest Diversion Area - 331.475 ha

**Index**

- CA Point (DFL)
- CA Area (DFL)

Scale = 1:40000

0 1,000 2,000 4,000 6,000 8,000 Meters

**CA (DFL) AREA DETAILS IN OBRA DIVISION**

PARASPANI - 6	PATCH 2D	20 Ha
PARASPANI - 7	PATCH 2E	20 Ha
<b>TOTAL AREA</b>		<b>40 Ha</b>

DGPS COORDINATE OF CA (DFL) POINTS			DGPS COORDINATE OF CA (DFL) POINTS				
Sl. No.	Point ID	Latitude	Longitude	Sl. No.	Point ID	Latitude	Longitude
1	C1	24° 23' 24.996" N	83° 0' 42.775" E	1	D1	24° 23' 55.794" N	83° 0' 47.595" E
2	C2	24° 23' 24.677" N	83° 0' 45.064" E	2	D2	24° 23' 56.180" N	83° 0' 50.174" E
3	C3	24° 23' 25.414" N	83° 0' 45.713" E	3	D3	24° 23' 57.331" N	83° 0' 52.501" E
4	C4	24° 23' 26.784" N	83° 0' 48.494" E	4	D4	24° 23' 57.249" N	83° 0' 56.144" E
5	C5	24° 23' 26.567" N	83° 0' 51.695" E	5	D5	24° 23' 57.349" N	83° 0' 58.861" E
6	C6	24° 23' 26.097" N	83° 0' 54.631" E	6	D6	24° 23' 58.399" N	83° 0' 54.545" E
7	C7	24° 23' 25.553" N	83° 0' 56.671" E	7	D7	24° 23' 58.976" N	83° 0' 52.377" E
8	C8	24° 23' 25.717" N	83° 0' 58.695" E	8	D8	24° 23' 59.775" N	83° 0' 53.368" E
9	C9	24° 23' 27.122" N	83° 0' 6.403" E	9	D9	24° 24' 0.988" N	83° 0' 7.149" E
10	C10	24° 23' 27.162" N	83° 0' 13.037" E	10	D10	24° 24' 2.618" N	83° 0' 8.489" E
11	C11	24° 23' 26.758" N	83° 0' 16.959" E	11	D11	24° 24' 3.007" N	83° 0' 10.902" E
12	C12	24° 23' 26.547" N	83° 0' 18.965" E	12	D12	24° 24' 1.785" N	83° 0' 12.728" E
13	C13	24° 23' 26.665" N	83° 0' 22.432" E	13	D13	24° 24' 0.281" N	83° 0' 14.594" E
14	C14	24° 23' 23.988" N	83° 0' 22.875" E	14	D14	24° 23' 58.753" N	83° 0' 15.703" E
15	C15	24° 23' 22.305" N	83° 0' 23.593" E	15	D15	24° 23' 57.058" N	83° 0' 16.659" E
16	C16	24° 23' 21.358" N	83° 0' 21.326" E	16	D16	24° 23' 53.259" N	83° 0' 15.938" E
17	C17	24° 23' 21.252" N	83° 0' 19.483" E	17	D17	24° 23' 51.584" N	83° 0' 15.496" E
18	C18	24° 23' 21.041" N	83° 0' 15.443" E	18	D18	24° 23' 51.057" N	83° 0' 12.215" E
19	C19	24° 23' 20.620" N	83° 0' 13.015" E	19	D19	24° 23' 50.588" N	83° 0' 9.231" E
20	C20	24° 23' 19.768" N	83° 0' 11.699" E	20	D20	24° 23' 50.147" N	83° 0' 7.202" E
21	C21	24° 23' 19.820" N	83° 0' 11.078" E	21	D21	24° 23' 49.704" N	83° 0' 5.386" E
22	C22	24° 23' 19.706" N	83° 0' 9.006" E	22	D22	24° 23' 49.045" N	83° 0' 3.384" E
23	C23	24° 23' 19.494" N	83° 0' 6.796" E	23	D23	24° 23' 48.540" N	83° 0' 1.045" E
24	C24	24° 23' 20.081" N	83° 0' 6.325" E	24	D24	24° 23' 48.271" N	83° 0' 58.416" E
25	C25	24° 23' 19.341" N	83° 0' 3.422" E	25	D25	24° 23' 47.686" N	83° 0' 55.380" E
26	C26	24° 23' 19.760" N	83° 0' 0.962" E	26	D26	24° 23' 47.538" N	83° 0' 53.222" E
27	C27	24° 23' 20.394" N	83° 0' 58.887" E	27	D27	24° 23' 46.888" N	83° 0' 50.795" E
28	C28	24° 23' 20.605" N	83° 0' 53.824" E	28	D28	24° 23' 49.924" N	83° 0' 50.213" E
29	C29	24° 23' 20.288" N	83° 0' 51.848" E	29	D29	24° 23' 51.137" N	83° 0' 51.613" E
30	C30	24° 23' 19.761" N	83° 0' 49.186" E	30	D30	24° 23' 52.241" N	83° 0' 51.104" E
31	C31	24° 23' 19.670" N	83° 0' 47.922" E	31	D31	24° 23' 53.121" N	83° 0' 47.828" E
32	C32	24° 23' 20.550" N	83° 0' 45.377" E	32	D32	24° 23' 53.779" N	83° 0' 47.765" E
33	C33	24° 23' 20.864" N	83° 0' 43.648" E				
34	C34	24° 23' 21.130" N	83° 0' 41.903" E				
35	C35	24° 23' 21.823" N	83° 0' 41.831" E				
36	C36	24° 23' 23.518" N	83° 0' 42.585" E				

शेखर वन अधिकारी,  
 जिला रोज

उप प्रभागीय वनाधिकारी  
 जिला, ओबरा वन प्रभाग  
 ओबरा-सोनभद्र

प्रतिहस्तक्षरित  
 प्रभागीय वनाधिकारी  
 ओबरा वन प्रभाग  
 ओबरा-सोनभद्र

**MAP SHOWING CA (DFL) FOR  
 FOREST CLEARANCE IN  
 KAJRAHAT LIMESTONE  
 MINING BLOCK**

जनपद-सोनभद्र के ओबरा वन प्रभाग में मे० अल्ट्राटेक सीमेंट लि० झाला सोनभद्र द्वारा कजराहट (झाला) लाईम स्टोन माइंस के अंतर्गत 331.475 हे० आरक्षित वन भूमि खनन कार्य हेतु लीज पर हस्तांतरित किए जाने की अनुमति हेतु ओबरा वन प्रभाग के अंतर्गत क्षतिपूर्क वृक्षारोपण हेतु प्रस्तावित स्थलवार भीतिक एवं वित्तीय विवरण

क्र० सं०	प्रभाग का नाम	रेंज का नाम	प्रस्तावित क्षेत्र का नाम	क्षेत्रफल हे० में	वित्तीय (लाख में)	10 प्रतिशत वार्षिक अनुरक्षण वृद्धि के साथ प्रस्तावित घनराशि (लाख में)
1	2	3	4	5	6	7
1	ओबरा वन प्रभाग	ओबरा	बकिया-1 ब	12	22.4800	29.68236
2		जुगैल	चन्दौली-3	13	24.3533	32.15589
3		जुगैल	कनहरा-1	10	18.7333	24.73530
4		झाला	परासपानी-6	20	37.4666	49.47060
5		झाला	परासपानी-7	20	37.4666	49.47060
6		झाला	हथवानी-1	10	18.7333	24.73530
7		झाला	चोपन-1	10	18.7333	24.73530
8		झाला	झाला-4	10	18.7333	24.73530
9		कोन	चुरखन खण्ड	25	46.8333	61.83825
			योग-	130	243.5329	321.55890

संलग्नक:- 01 हे० का मॉडल प्रावकलन।

क्षेत्रीय वन अधिकारी,  
झाला रेंज।

क्षेत्रीय वन अधिकारी,  
ओबरा रेंज।

क्षेत्रीय वन अधिकारी,  
जुगैल रेंज।

क्षेत्रीय वन अधिकारी,  
कोन रेंज।

उप प्रभोगीय वनाधिकारी,  
ओबरा।

उप प्रभोगीय वनाधिकारी,  
चोपन।

प्रतिहस्ताक्षरित  
प्रभोगीय वनाधिकारी  
ओबरा वन प्रभाग  
ओबरा-सोनभद्र

अवनत वन भूमि पर क्षतिपूरक वृक्षारोपण के संदर्भ में 1 हे० का मॉडल व्यय प्राक्कलन सारांश:-

वर्ष	कार्य का नाम	भौतिक (हे० में)	वित्तीय (लाख में)	10 प्रतिशत वार्षिक अनुसंधान वृद्धि के साथ प्रस्तावित धनराशि(लाख में)
प्रथम	अंशिम मृदा कार्य	1	0.56100	1
द्वितीय	वृक्षारोपण कार्य	1	0.27400	1.1
तृतीय	प्रथम अनुसंधान कार्य	1	0.21900	1.21
चतुर्थ	द्वितीय अनुसंधान कार्य	1	0.22276	1.331
पंचम	तृतीय अनुसंधान कार्य	1	0.23164	1.4641
षष्ठम	चतुर्थ अनुसंधान कार्य	1	0.07926	1.6105
सप्तम	पंचम अनुसंधान कार्य	1	0.10013	1.7716
अष्टम	षष्ठम अनुसंधान कार्य	1	0.06955	1.9488
नवम	सप्तम अनुसंधान कार्य	1	0.06955	2.1437
दशम	अष्टम अनुसंधान कार्य	1	0.01548	2.3581
एकादश	नवम् अनुसंधान कार्य	1	0.01548	2.5939
द्वादश	दशम अनुसंधान कार्य	1	0.01548	2.8533
योग			1.87333	2.47353

क्षेत्रीय वन अधिकारी,  
छाता रेंज ।

क्षेत्रीय वन अधिकारी,  
ओबरा रेंज ।

क्षेत्रीय वन अधिकारी,  
जुगौल रेंज ।

क्षेत्रीय वन अधिकारी,  
कोन रेंज ।

उप प्रभागिय वनाधिकारी,  
ओबरा ।

उप प्रभागिय वनाधिकारी,  
चोपन ।

प्रतिरस्ताधारित  
प्रभागिय वनाधिकारी  
ओबरा वन प्रभाग  
ए/ओबरा-सोनभद्र

**प्रस्तावित 1 हे० का मॉडल व्यय अनुमान पत्र**

क्षतिपूरक वृक्षारोपण हेतु व्यय अनुमान पत्र -अग्रिम मृदा कार्य (प्रथम वर्ष)

प्रभाग का नाम- ओबरा वन प्रभाग।

क्षेत्रफल- 1 हे०

गड्ढों की संख्या- 400

बोना नाली की संख्या- 400

योजना का नाम-कैम्पा क्षतिपूरक वनीकरण।

रोपण द्वारा - 400

पौध संख्या बीज बुआन द्वारा- 1200


कुल पौधों की संख्या- 1600

क्र०	कार्य का विवरण	इकाई	मात्रा	दर	धनराशि
1	2	3	4	5	6
1	क्षेत्र का सर्वेक्षण	प्र०हे०	1	61.69	61.69
2	क्षेत्र की स्थल सफाई लैंटाना युक्त 25 से 50 प्रतिशत	प्र०हे०	0.25	3161.64	790.41
3	अ. रेखांकन बोना नाली	प्र०सै०	400	154.48	617.92
	ब. रेखांकन गड्ढा	प्र०सै०	400	46.69	186.76
4	अग्रिम मृदा कार्य				
	अ- बोना नाली (3.00x0.60x0.45) मी० (श्रमिक द्वारा)	प्र०बो०ना०	400	87.20	34880.00
	ब- गड्ढा खुदान (0.45x0.45x0.45) मी०	प्र०ग०	400	11.90	4760.00
	स- सुरक्षा खाई (1.20+0.75/2)x1.00 मी०	प्र०र०मी०	105	113.28	11894.40
5	पौध उगान	प्रति पौध	462	4.69	2166.78
6	श्रमिकों हेतु पेयजल एवं प्राथमिक चिकित्सा पर व्यय	प्र०हे०	1	L.S.	60.00
7	प्रशासनिक व्यय (अभिलेखों की छायाप्रति कराई एफ०आई०एस०)	प्र०हे०	1	690.00	690.00
				योग :-	56107.96
				अथवा :-	56100.00

  
 क्षेत्रीय वन अधिकारी  
 जुगैल रेंज  
 ओबरा वन प्रभाग, ओबरा

  
 क्षेत्रीय वन अधिकारी  
 ओबरा-रेंज  
 ओबरा वन प्रभाग, ओबरा

  
 क्षेत्रीय वन अधिकारी,  
 कता रेंज

  
 क्षेत्रीय वन अधिकारी  
 कोन रेंज  
 ओबरा वन प्रभाग

  
 उप प्रभागीय वनाधिकारी  
 ओबरा-सोनभद्र

  
 उप प्रभागीय वनाधिकारी  
 चोपन, ओबरा वन प्रभाग  
 ओबरा-सोनभद्र

प्रतिहस्ताक्षरित  
  
 प्रभागीय वन अधिकारी  
 ओबरा वन प्रभाग  
 ओबरा-सोनभद्र

**प्राक्कलन माडल (अवनत वन भूमि)**

**क्षतिपूरक वृक्षारोपण हेतु व्यय अनुमान पत्र - वृक्षारोपण कार्य (द्वितीय वर्ष)**

प्रभाग का नाम- ओबरा वन प्रभाग।

क्षेत्रफल- 1 हे०

गड्डों की संख्या- 400

बोना नाली की संख्या- 400

योजना का नाम-कैम्पा क्षतिपूरक वनीकरण।

रोपण द्वारा - 400

पौध संख्या बीज बुआन द्वारा- 1200


कुल पौधों की संख्या- 1600

क्र०	कार्य का विवरण	इकाई	मात्रा	दर	धनराशि
1	2	3	4	5	6
1	गड्डे का भरान कार्य	प्र०ग०	400	1.37	548.00
2	ड्रेसिंग कार्य बोना नाली	प्र०ना०	400	3.03	1212.00
3	ड्रेसिंग कार्य सुरक्षा खाई	प्र०र०मी०	105	1.89	198.45
4	बीज मूल्य (बोना नाली)	प्र०बो०ना०	400	5.90	2360.00
5	बीज मूल्य (सुरक्षा खाई)	प्र०र०मी०	105	2.40	252.00
6	बीज बुआई कार्य बोना नाली पर	प्र०ना०	400	2.17	868.00
7	बीज बुआई कार्य सुरक्षा खाई पर	प्र०र०मी०	105	1.60	168.00
8	पौध अनुरक्षण कार्य	प्र०पौध	462	1.55	716.10
9	पौध ढुलान कार्य (3% अतिरिक्त) लदाई उतराई सहित छोटी थैली	प्र०पौध	412	3.33	1373.61
10	पौध रोपण छोटी थैली पौध स्थानीय ढुलान सहित	प्र०पौध	400	2.75	1100.00
11	थावला बनाना 1.20 मी० व्यास	प्र०पौध	400	3.03	1212.00
12	रोपित पौधों की निराई गुड़ाई कार्य वर्ष में 03 बार	प्र०सै०पौ०	400	102.99	1235.88
13	बोना नाली निराई गुड़ाई का वर्ष में 03 बार	प्र०सै०पौ०	400	377.61	4531.32
14	सुरक्षा खाई की निराई गुड़ाई एक बार	प्र०र०मी०	105	1.26	132.30
15	रोपवानी प्रहरी का पारिश्रमिक जुलाई से मार्च	प्रति दिन	36	237.00	8532.00
16	श्रमिकों हेतु पेयजल एवं प्राथमिक चिकित्सा पर व्यय	प्र०हे०	1	L.S.	40.00
17	25 ग्राम यूरिया का छिड़काव 02 बार (एक बार अगस्त एवं दूसरा शीतकालीन वर्ष के बाद)	प्र० पौध प्र०बार	1600	0.70	2240.00
18	प्रशासनिक व्यय (अभिलेखों की छायाप्रति कराई एफ०आई०एस०)	प्र०हे०	1	690.00	690.00
				योग :-	27409.66
				अथवा :-	27400.00


  
क्षेत्रीय वन अधिकारी  
जुगैल रेंज  
ओबरा वन प्रभाग, ओबरा

  
क्षेत्रीय वन अधिकारी  
ओबरा-रेंज  
ओबरा वन प्रभाग, ओबरा

  
क्षेत्रीय वन अधिकारी  
कला रेंज

  
क्षेत्रीय वन अधिकारी  
कोन रेंज  
ओबरा वन प्रभाग

  
उप प्रभागीय वनाधिकारी  
ओबरा-सोनभद्र

  
उप प्रभागीय वनाधिकारी  
चोपन, ओबरा वन प्रभाग  
ओबरा-सोनभद्र

प्रतिहस्ताक्षरित

प्रभागीय वनाधिकारी  
ओबरा वन प्रभाग  
ओबरा-सोनभद्र

**प्राक्कलन माडल (अवनत वन भूमि)**

**क्षतिपूरक वृक्षारोपण हेतु व्यय अनुमान पत्र - प्रथम अनुरक्षण कार्य (तृतीय वर्ष)**

प्रभाग का नाम- ओबरा वन प्रभाग।

क्षेत्रफल- 1 हे०

गड्डों की संख्या- 400

बोना नाली की संख्या- 400

योजना का नाम-कैम्पा क्षतिपूरक वनीकरण।

रोपण द्वारा - 400


पौध संख्या बीज बुआन द्वारा- 1200

कुल पौधों की संख्या- 1600

क्र०सं०	कार्य का विवरण	इकाई	मात्रा	दर	धनराशि
1	2	3	4	5	6
1	10 प्रतिशत असफल गड्डों में पौध रोपण हेतु 3 प्रतिशत अतिरिक्त पौध सहित पौध डुलान कार्य	प्र०पौ०	41	3.34	136.94
2	10 प्रतिशत असफल गड्डों में पौध रोपण छोटी थैली पौध स्थानीय डुलान सहित	प्र०पौध	40	2.75	110.00
3	थावला बनाना 1.20 मी० व्यास	प्र०पौध	40	3.03	121.20
4	सफल गड्डा पौध के थावलों की मरम्मत	प्र०ग०	360	1.89	680.40
5	10 प्रतिशत असफल बोना नालियों में 20 से०मी० गहराई तक मिट्टी की गुड़ाई कर बीज बुआन।	प्र०से०	40	218.56	87.42
6	बोना नालियों हेतु बीज मूल्य	प्र०नाली	40	5.90	236.00
7	गड्डो पौध की निराई-गुड़ाई तथा स्पेसिंग कार्य 02 बार	प्र०से०	400	102.99	823.92
8	बोना नाली निराई गुड़ाई का वर्ष में 02 बार	प्र०से०पौ०	400	308.38	2467.04
9	बोना नालियों की शीत कालीन निराई-गुड़ाई मलचिंग सहित	प्र०से०	400	204.83	819.32
10	सुरक्षा श्रमिक का पारिश्रमिक अप्रैल से मार्च तक	प्र०दिवस	52	237.00	12324.00
11	श्रमिकों हेतु पेयजल एवं प्राथमिक चिकित्सा पर व्यय	प्र०हे०	1	L.S.	140.00
12	पौधों की सिंचाई 02 बार	प्रति पौध	800	1.29	1032.00
13	25 ग्राम यूरिया का छिड़काव 02 बार (एक बार अगस्त एवं दूसरा शीतकालीन वर्षा के बाद)	प्र० पौध प्र०बार	1600	0.70	2240.00
14	प्रशासनिक व्यय (अभिलेखों की छायाप्रति कराई एफ०आई०एस० फीडिंग कार्य, फोटोग्राफी, भ्रमण कार्य हेतु डीजल क्रय आदि)	प्र०हे०	1	690.00	690.00
<b>योग :-</b>					<b>21908.24</b>
<b>अथवा :-</b>					<b>21900.00</b>


  
क्षेत्रीय वन अधिकारी  
जुगैल रेंज  
ओबरा वन प्रभाग, ओबरा


  
क्षेत्रीय वन अधिकारी  
ओबरा-रेंज  
ओबरा वन प्रभाग, ओबरा

  
क्षेत्रीय वन अधिकारी  
जुगैल रेंज  
ओबरा वन प्रभाग, ओबरा

  
क्षेत्रीय वन अधिकारी  
कोन रेंज  
ओबरा वन प्रभाग

  
उप प्रभागीय वनाधिकारी  
ओबरा-सोनभद्र

  
उप प्रभागीय वनाधिकारी  
चोपन, ओबरा वन प्रभाग  
ओबरा-सोनभद्र

**प्रतिहस्ताक्षरित**  
  
प्रभागीय वनाधिकारी  
ओबरा वन प्रभाग  
ओबरा-सोनभद्र

**प्राक्कलन माडल (अवनत वन भूमि)**

**क्षतिपूरक वृक्षारोपण हेतु व्यय अनुमान पत्र - द्वितीय अनुस्क्षण कार्य (चतुर्थ वर्ष)**

प्रभाग का नाम- ओबरा वन प्रभाग।

क्षेत्रफल- 1 हे०

गड्डों की संख्या- 400

बोना नाली की संख्या- 400

योजना का नाम-कैम्पा क्षतिपूरक वनीकरण।

रोपण द्वारा - 400

पौध संख्या बीज बुआन द्वारा- 1200

कुल पौधो की संख्या- 1600

क्र० सं०	कार्य का नाम	इकाई	मात्रा	दर	धनराशि
1	2	3	4	5	6
1	पौधों की निराई-गुड़ाई 02 बार	1	प्रति हे०	1216.00	1216.00
2	बुआई नाली की निराई-गुड़ाई 02 बार	1	प्रति हे०	7584.00	7584.00
3	पौधों की सिंचाई 02 बार	1	प्रति हे०	1032.00	1032.00
4	सुरक्षा श्रमिक	45	प्रति दिन	237.00	10665.00
5	सुरक्षा खाई की फेशनिंग/मरम्मत आदि	1	प्रति हे०	971.00	971.00
6	अन्य व्यय	1	प्रति हे०	L.S.	610.00
<b>योग :-</b>					<b>22078.00</b>
<b>अथवा :-</b>					<b>22276.00</b>

**क्षतिपूरक वृक्षारोपण हेतु व्यय अनुमान पत्र - तृतीय अनुस्क्षण कार्य (पंचम वर्ष)**

प्रभाग का नाम- ओबरा वन प्रभाग।

क्षेत्रफल- 1 हे०

गड्डों की संख्या- 400

बोना नाली की संख्या- 400


योजना का नाम-कैम्पा क्षतिपूरक वनीकरण।

रोपण द्वारा - 400

पौध संख्या बीज बुआन द्वारा- 1200

कुल पौधो की संख्या- 1600

क्र० सं०	कार्य का नाम	मात्रा	इकाई	दर	धनराशि
1	2	3	4	5	6
1	पौधों की निराई-गुड़ाई 02 बार	1	प्रति हे०	1216.00	1216.00
2	बुआई नाली की निराई-गुड़ाई 02 बार	1	प्रति हे०	7584.00	7584.00
3	सुरक्षा श्रमिक	46	प्रति दिन	237.00	10902.00
4	पौधों की सिंचाई 02 बार	1	प्रति हे०	1032.00	1032.00
5	सुरक्षा खाई की फेशनिंग/मरम्मत आदि	1	प्रति हे०	971.00	971.00
6	प्रजातिवार, ऊँचाईवार एवं गोलाईवार जीवित पौधों की गणना एवं गणना पंजिका का रख-रखाव	1	प्रति हे०	888.00	888.00
7	अन्य व्यय	1	प्रति हे०	L.S.	575.00
<b>योग :-</b>					<b>23168.00</b>
<b>अथवा :-</b>					<b>23164.00</b>


  
क्षेत्रीय वन अधिकारी  
जुगैल रेंज  
ओबरा वन प्रभाग, ओबरा


  
क्षेत्रीय वन अधिकारी  
ओबरा-रेंज  
ओबरा वन प्रभाग, ओबरा

  
क्षेत्रीय वन अधिकारी,  
बुआन रेंज

  
क्षेत्रीय वन अधिकारी  
कोन रेंज  
ओबरा वन प्रभाग

  
उप प्रभागीय वनाधिकारी  
ओबरा-सोनभद्र

  
प्रतिहस्ताक्षरित  
उप प्रभागीय वनाधिकारी  
ओबरा वन प्रभाग  
ओबरा-सोनभद्र

  
उप प्रभागीय वनाधिकारी  
चोपन, ओबरा वन प्रभाग  
ओबरा-सोनभद्र

**प्राक्कलन माडल (अवनत वन भूमि)**

**क्षतिपूरक वृक्षारोपण हेतु व्यय अनुमान पत्र - चतुर्थ अनुरक्षण कार्य (षष्टम वर्ष)**

प्रभाग का नाम- ओबरा वन प्रभाग।

क्षेत्रफल- 1 हे०

गड्ढों की संख्या- 400

बोना नाली की संख्या- 400

योजना का नाम-कैम्पा क्षतिपूरक वनीकरण।

रोपण द्वारा - 400

पौध संख्या बीज बुआन द्वारा- 1200

कुल पौधों की संख्या- 1600

क्र० सं०	कार्य का नाम	मात्रा	इकाई	दर	घनराशि
1	2	3	4	5	6
1	सुरक्षा श्रमिक	23	प्रति दिन	237.00	5451.00
2	सुरक्षा खाई की फेशनिंग/मरम्मत आदि	1	प्रति हे०	971.00	971.00
3	प्रजातिवार, ऊँचाईवार एवं गोलाईवार जीवित पौधों की गणना एवं गणना पंजिका का रख-रखाव	1	प्रति हे०	888.00	888.00
4	अन्य व्यय	1	प्रति हे०	L.S.	620.00
				<b>योग :-</b>	<b>7930.00</b>
				<b>अथवा :-</b>	<b>7926.00</b>

**क्षतिपूरक वृक्षारोपण हेतु व्यय अनुमान पत्र - पंचम अनुरक्षण कार्य (सप्तम वर्ष)**

क्र० सं०	कार्य का नाम	मात्रा	इकाई	दर	घनराशि
1	2	3	4	5	6
1	सुरक्षा श्रमिक	24	प्रति दिन	237.00	5688.00
2	सुरक्षा खाई की फेशनिंग/मरम्मत आदि	1	प्रति हे०	971.00	971.00
3	क्षेत्रीय वन अधिकारी / उप प्रभागीय वनाधिकारी की देख-रेख में रोपित पौधों की आवश्यकतानुसार प्रूनिंग	1	प्रति हे०	2087.00	2087.00
4	प्रजातिवार, ऊँचाईवार एवं गोलाईवार जीवित पौधों की गणना एवं गणना पंजिका का रख-रखाव	1	प्रति हे०	888.00	888.00
5	अन्य व्यय	1	प्रति हे०	L.S.	380.00
				<b>योग :-</b>	<b>10014.00</b>
				<b>अथवा :-</b>	<b>10013.00</b>

**क्षतिपूरक वृक्षारोपण हेतु व्यय अनुमान पत्र - षष्टम अनुरक्षण कार्य (अष्टम वर्ष)**

क्र० सं०	कार्य का नाम	मात्रा	इकाई	दर	घनराशि
1	2	3	4	5	6
1	सुरक्षा श्रमिक	23	प्रति दिन	237	5451.00
2	प्रजातिवार, ऊँचाईवार एवं गोलाईवार जीवित पौधों की गणना एवं गणना पंजिका का रख-रखाव	1	प्रति हे०	888.00	888.00
3	अन्य व्यय	1	प्रति हे०	L.S.	620.00
				<b>योग :-</b>	<b>6959.00</b>
				<b>अथवा :-</b>	<b>6955.00</b>


  
क्षेत्रीय वन अधिकारी  
जुगल रंज  
ओबरा वन प्रभाग, ओबरा


  
क्षेत्रीय वन अधिकारी  
ओबरा-रंज  
ओबरा वन प्रभाग, ओबरा

  
क्षेत्रीय वन अधिकारी  
काला रंज

  
क्षेत्रीय वन अधिकारी  
कोन रंज  
ओबरा वन प्रभाग

  
उप प्रभागीय वनाधिकारी  
ओबरा-सोनभद्र

  
उप प्रभागीय वनाधिकारी  
घोपन, ओबरा वन प्रभाग  
ओबरा-सोनभद्र


  
प्रतिहस्ताक्षरित  
प्रभागीय वनाधिकारी  
ओबरा वन प्रभाग  
ओबरा-सोनभद्र



## क्षतिपूरक वनीकरण हेतु उपयुक्तता प्रमाण-पत्र


प्रमाणित किया जाता है कि जनपद-सोनभद्र के ओबरा वन प्रभाग में मे० अल्ट्राटेक सीमेंट लि० डाला सोनभद्र द्वारा कजराहट (डाला) लाईम स्टोन माइंस के अंतर्गत 331.475 हे० आरक्षित वन भूमि खनन कार्य हेतु लीज पर हस्तांतरित किए जाने की अनुमति से सम्बन्धित वन भूमि हस्तान्तरण प्रकरण में क्षतिपूरक वनीकरण हेतु निम्नानुसार स्थलों का चयन किया गया है, जो वृक्षारोपण हेतु उपयुक्त है।

क्र० सं०	प्रभाग का नाम	रेंज का नाम	प्रस्तावित क्षेत्र का नाम	क्षेत्रफल हे० में
1	2	3	4	5
1	ओबरा वन प्रभाग	ओबरा	बकिया-1 ब	12
2		जुगैल	चन्दौली-3	13
3		जुगैल	कनहरा-1	10
4		डाला	परासपानी-6	20
5		डाला	परासपानी-7	20
6		डाला	हथवानी-1	10
7		डाला	चोपन-1	10
8		डाला	डाला-4	10
9		कोन	खुरधन खण्ड	25
<b>योग:-</b>				<b>130</b>


  
क्षेत्रीय वन अधिकारी,  
डाला रेंज।

  
क्षेत्रीय वन अधिकारी,  
ओबरा रेंज।


  
क्षेत्रीय वन अधिकारी,  
जुगैल रेंज।

  
क्षेत्रीय वन अधिकारी,  
कोन रेंज।

क्र.सं. 1,2,3

  
उप प्रभागीय वनाधिकारी,  
ओबरा।

  
उप प्रभागीय वनाधिकारी,  
चोपन।

**प्रतिहस्ताक्षरित**  
  
प्रभागीय वनाधिकारी  
ओबरा वन प्रभाग  
सोनभद्र-सोनभद्र



UTCL/DLCW/FC/2026/20

19.02.2026

Divisional Forest Officer  
Obra, Sonbhadra  
Uttar Pradesh

**Sub: Proposal for diversion of 331.475 ha Reserved Forest Land under Kajrahat (Dalla) Limestone Mine for mining on 05 years lease period in favour of UltraTech Cement Limited, Dalla in Obra Forest Division of District - Sonbhadra, State - Uttar Pradesh (Online No. FP/UP/MIN/47074/2020).**

**Ref: (1) DFO Obra letter No. 1376 / ओबरा /15 भूह० दिनांक 14.01.2026**

Dear Sir,

The Proposal (Online No. FP/UP/MIN/47074/2020) was submitted previously for 344.688 ha in 2020. Refer to EDS of MoEF&CC dated 14.11.2022 and minute of meeting of 25.08.2023 issued by Nodal Officer, a joint survey was conducted as per direction given by Nodal Officer for establishing the forest and non-forest area in Kajrahat (Dalla) and Bhalua Limestone Mines with Revenue department, Forest department and User Agency.

Now it has been established that the total forest area in Kajrahat (Dalla) Limestone Mines is 404.388 ha and Eco sensitive Zone in Kaimoor Wildlife Sanctuary is 92.62 ha (Forest area is 55.323 ha and non-Forest area is 37.296 ha).

As per the Joint survey conducted, the Forest area enhanced for Kajrahat (Dalla) and Bhalua Limestone Mines. Based on CA land availability and unavailability of mining plan for entire area (Forest and non-forest area) of Bhalua Limestone Mines, we have deleted the Bhalua Limestone Mines Forest area from the Revised Forest diversion proposal. The Revised Forest diversion proposal consists of Kota and Padrach Village in Kajrahat (Dalla) Limestone Mines of Obra Forest Division in District Sonbhadra.

The forest land proposed for diversion is 331.475 ha in village Kota and Padrach of Kajrahat (Dalla) Limestone Mines after excluding forest area of Eco Sensitive Zone of Kaimoor Wildlife Sanctuary 55.323 ha and Kanhar River 17.596 ha.

We have received permission of edit our proposal from Nodal Officer vide letter No. 834 / 11-सी - FP/UP/MIN/47074/2020, लखनऊ dated 09.09.2025. Accordingly, we have submitted our forest diversion proposal of 331.475 ha forest land in village Kota and Padrach of Kajrahat (Dalla) Limestone mines on 08.12.2025 at Parivesh Portal 1.0.

Handwritten signature and date: 20/02/2026



Handwritten mark resembling a checkmark or 'V'



**UltraTech Cement Limited**

Ultra Dalla Cement Works : SH 5, Post: Dalla, Dist: Sonbhadra (UP) - 231207

Tel. +91 5445 26778, 265801, 265802 | W: www.ultratechcement.com | CIN : L26940MH2000PLC128420

Regd. Office : B Wing, Shree Centre, 2nd Floor, Mahakali Caves Road, Andheri (East), Mumbai - 400093. Tel. +91 22 66917800

ADITYA BIRLA



we are submitting herewith the point-wise compliance of your letter No. 1376/ ओबरा /15 भू०ह०  
दिनांक 14.01.2026 -

Sr. No.	Point raised by DFO Obra	Pointwise Reply details
1	In the joint inspection report attached in Sr. No.9 of the Additional Information Details in Part-I of the proposal, a total of 1394.433 ha of land (forest land and non-forest land) under the Dalla (Kajrahat) Limestone Mines and Bhalua Limestone Mines has been mentioned. Whereas in the Project Details in Part-I, 331.475 ha of forest land and 309.316 ha of non-forest land have been mentioned. Please clarify the situation and attach a clear detailed description.	After joint survey (Report attached as <b>Annexure 01</b> ) it has been established that total forest area in Kajrahat (Dalla) Mining Lease is 404.388 ha and Eco sensitive Zone in Kaimoor Wildlife Sanctuary is 92.62 ha (Forest area is 55.323 ha and non-Forest area is 37.296 ha). Accordingly, Forest area for diversion shall be 331.475 ha (that is after excluding forest area of Eco Sensitive Zone 55.323 ha and Kanhar river 17.590 ha). After joint survey it has been also established that total non-Forest area in Kajrahat (Dalla) Mining Lease is 346.612 ha. Accordingly, after excluding non-Forest area in ESZ (37.296 ha), the total non-Forest area for the proposal is 309.316 ha. Justification attached as <b>Annexure 02</b>
2	There is a difference in the area mentioned in the attached letters of the Divisional Forest Officer, Mirzapur, Divisional Forest Officer, Kaimur Wildlife Division, Mirzapur, and Deputy Director, Ranipur Tiger Reserve/Divisional Forest Officer, Chitrakoot, regarding the suitability of non-forest land in the Additional Information Details in Part-I of the proposal and the area in the Details of land identified for Compensatory Afforestation in Part-I. Please clarify the status of the non-forest land for compensatory afforestation and	We have received CA suitability certificate and VIP letter from DFO Mirzapur vide letter no. 3366/ मिर्जापुर/33-1/ दिनांक 08.04.2025 for villages Manikpur, Uruwa, Raikara, Chak Gambhira and Sindhora for area 213.612 ha. However, later 9.80 ha CA land is removed due to encroachment in Village - Sindhora Village. Accordingly, CA land in Mirzapur Forest Division is 203.812 ha. CA suitability and VIP letter from DFO Kaimoor letter no. 3441/ कैमूर/33-1/ दिनांक 09.04.2025 for villages Paudi Rampur, Badauha, Parasia Mudhpele for area 106.573 ha. As per guidelines of MoEF&CC, CA land patches of greater than 5 ha are acceptable. Accordingly, we have taken



N

UltraTech Cement Limited

Unit: Dalla Cement Works : SH 5, Post: Dalla, Distt. Sanabhadra (UP) - 231207.

Tel.: +91 5445 265778, 265801, 265802 | W: www.ultratechcement.com | CIN : L26940MH2000PLC128420

Regd. Office : 'B' Wing, Ahura Centre, 2nd Floor, Mahakali Caves Road, Andheri (East), Mumbai - 400093. Tel.: +91 22 66917800

ADITYA BIRLA



	attach a clear detailed description	only 60.541 ha CA land in Kaimoor Forest Division. CA suitability certificate received from DFO Chitrakoot vide letter no. 05/ चित्रकूट/33-1/ दिनांक 01.07.2025 for village – Kusumi for area 40.254 ha. We have taken 40.254 ha CA land for our forest diversion proposal. CA suitability certificate received from DFO Chitrakoot vide letter no. 330/ चित्रकूट /33-1/ दिनांक 30.07.2025 for village Chureh Keshrua for area 38.823 ha and the VIP suitable CA land is 31.94 ha. Accordingly, we have taken 31.94 ha CA land for our forest diversion proposal. The Gata wise detail for the total CA land 336.547 ha (203.812 ha + 60.541 ha + 40.254 ha + 31.94 ha) is attached as <b>Annexure 03</b>
3	For the area of forest land affected by the project, double the area of unsuitable non-forest land provided for compensatory afforestation will be required for afforestation in degraded forest land. In this regard, this office has requested the Divisional Forest Officer, Sonbhadra, Mirzapur, and Renukoot to select additional degraded forest land. Please coordinate with the concerned divisions, get the degraded forest land selected, and submit the DSS analysis of the selected area.	We have received 115.42 ha DFL land after DSS analysis in Renukoot Forest Division vide letter no. 2784/ रेनुकूट/ 15 - सा. दिनांक, रेनुकूट on dated 04.02.2026 (Attached as <b>Annexure 04</b> ). Sonbhadra Forest Division sent 60 ha DFL land for DSS analysis vide letter no. 1480/ सोनभद्र/33, दिनांक, रावर्टसगंज on dated 16.02.2026 (Attached as <b>Annexure 05</b> ). We have an understanding that 130 ha DFL land available in Obra Forest division and 100 ha DFL land sent by DFO Mirzapur for DSS analysis in his division. Accordingly, we will complete our DFL land requirement.
4	Regarding tree enumeration, the list of tree summary details along with diameter and species wise along with scientific name for filling up the Online Part-2 of the	As per advisory of DFO Obra letter on 08.09.2025 tree enumeration survey has been completed with the officials of Forest Department for 331.475 ha Forest Land. Tree enumeration summary report signed by the Range officer, Dalla and submitted at DFO Obra Office.



UltraTech Cement Limited

Unit: Dalla Cement Works : SH 5, Post: Dalla, Distt. Sonbhadra (UP) - 231207.

Tel.: +91 5445 265778, 265801, 265802 | W: www.ultratechcement.com | CIN : L26940MH2000PLC128420

Regd. Office : 'B' Wing, Ahura Centre, 2nd Floor, Mahakali Caves Road, Andheri (East), Mumbai - 400093. Tel.: +91 22 66917800

ADITYA BIRLA



	proposal and attach with this proposal.	
5	A certificate related to the ESZ (Eco Sensitive Zone) of the Kaimur Wildlife Division is required in Online Part-2 of the proposal. Please coordinate with the Divisional Forest Officer, Kaimur Wildlife Division, Mirzapur, and take necessary action to provide the ESZ (Eco Sensitive Zone) related certificate.	Our proposal for 331.475 ha is after excluding entire Eco- Sensitive Zone of 92.62 ha. Certificate confirming our forest diversion proposal area 331.475 ha is outside the ESZ is attached as <b>Annexure 06</b> .
6	For filling Part-2 of the proposal, suitability certificates, estimates, geo-referenced maps, and SOI toposheets for the selected compensatory afforestation sites (non-forest land and degraded forest land) are required. Please coordinate with the concerned division and provide the suitability certificates, estimates, geo-referenced maps, and SOI toposheets for the selected compensatory afforestation sites (non-forest land and degraded forest land).	CA land suitability certificate, Cost estimate, DGPS map, SOI map of CA land at Mirzapur, Kaimoor and Chitrakoot Forest Division are uploaded in the Parivesh Portal 1.0.
7	In addition to the above, please prepare and attach all documents as per the checklist issued by the office of the Chief Conservator of Forests/Nodal Officer, U.P., Lucknow, letter no. 1763/11-C, dated 16.12.2025. A copy of the checklist is enclosed.	Documents uploaded in the Parivesh Portal 1.0 according to the checklist issued by the office of the Chief Conservator of Forests/Nodal Officer, U.P., Lucknow, letter no. 1763/11-C, dated 16.12.2025.



UltraTech Cement Limited

Unit: Dalla Cement Works : SH 5, Post: Dalla, Distt. Sonbhadra (UP) - 231207.

Tel.: +91 5445 265778, 265801, 265802 | W: www.ultratechcement.com | CIN : L26940MH2000PLC128420

Regd. Office : 'B' Wing, Ahura Centre, 2nd Floor, Mahakali Caves Road, Andheri (East), Mumbai - 400093. Tel.: +91 22 66917800

ADITYA BIRLA



This is for your information and necessary compliance please.

We request your good Office to kindly consider and forward the Proposal to Government of India at the earliest. We shall be highly obliged.

Thanking you.

For UltraTech Cement Limited  
UltraTech Cement Limited  
Unit: Dalla Cement Works

Authorised Signatory

Rajendra Kabra

(Authorized Signatory)



**UltraTech Cement Limited**

Unit: Dalla Cement Works : SH 5, Post: Dalla, Distt. Sonbhadra (UP) - 231207.

Tel.: +91 5445 265778, 265801, 265802 | W: [www.ultratechcement.com](http://www.ultratechcement.com) | CIN : L26940MH2000PLC128420

Regd. Office : 'B' Wing, Ahura Centre, 2nd Floor, Mahakali Caves Road, Andheri (East), Mumbai - 400093. Tel.: +91 22 66917800

## संयुक्त निरीक्षण आख्या

प्रभागीय बनाविकारी ओबरा वन प्रभाग, ओबरा के पत्रांक-2088/ओबरा/15 भू0ह0, दिनांक-28.02.2024 तथा पत्रांक-3219/ओबरा/15भू0ह0, दिनांक-29.06.2024 द्वारा दिये गये निर्देश के क्रम में ओबरा वन प्रभाग के डाला रेंज के अन्तर्गत ग्राम-बिल्ली मारकुण्डी, कोटा व पडरछ में स्वीकृत डाला (कजरहट) लाईम स्टोन माइन्स तथा मलुआ लाईम स्टोन माइन्स में प्रभावित होने वाली वन भूमि के सम्बन्ध में प्रस्तावक विभाग के साथ वन विभाग, राजस्व विभाग के अधिकारी एवं कर्मचारी द्वारा संयुक्त निरीक्षण किया गया। जिसमें प्रभावित होने वाली भूमि का विवरण निम्नवत है:-

क्र0 सं0	स्वीकृत खनन पट्टा का नाम	ग्राम का नाम	कुल वन भूमि (पारा 4 से प्रभावित भूमि को सम्मिलित करते हुए) (हे0 मे0)	गैर वन भूमि (हे0 मे0)	योग (हे0 मे0)	अभियुक्ति
1	2	3	4	5	6	7
1	डाला (कजरहट) लाईम स्टोन माइन्स	कोटा	336.161	330.164	666.325	गाटवार विवरण संलग्न है, सं0-1
2		पडरछ	68.227	16.448	84.675	
योग--			404.388	346.612	751.000	
3	मलुआ लाईम स्टोन माइन्स	कोटा	49.365	168.109	217.474	गाटवार विवरण संलग्न है, सं0-2
4		बिल्ली मारकुण्डी	13.021	412.938	425.959	
योग--			62.386	581.047	643.433	
कुल योग--			466.774	927.659	1394.433	

उपरोक्त तालिका के मलुआ लाईम स्टोन के अन्तर्गत ग्राम-बिल्ली मारकुण्डी में कुल 412.938हे0 गैर वन भूमि में से गाटा संख्या 2489 रकवा 0.253हे0, 2516 रकवा 0.435हे0, 2779 रकवा 0.202हे0, 7618 रकवा 0.810हे0, 7620 रकवा 0.038हे0, 7630 रकवा 0.230हे0, 7983 रकवा 0.050हे0 कुल 2.018हे0 क्षेत्र के सम्बन्ध में मा0 उच्च न्यायालय इलाहाबाद में रिट याचिका संख्या सी-50375/2003 उमा शंकर सिंह व अन्य बनाम अपर जिला जज अनपरा स्थित ओबरा व अन्य विचाराधीन है, जिसमें मा0 उच्च न्यायालय द्वारा दिनांक-17.11.2003 को स्थगन आदेश पारित किया गया है। कालान्तर में मा0 उच्च न्यायालय द्वारा वन विभाग के पक्ष में निर्णय पारित किया जाता है तो उक्त क्षेत्र हेतु वन (संरक्षण एवं संवर्धन) अधिनियम 1980 के अन्तर्गत अलग से अनुमति लेने की आवश्यकता होगी।

वन रक्षक/बीट प्रभारी  
चोपन बीट, डाला रेंज।

वन रक्षक/बीट प्रभारी  
डाला बीट, डाला रेंज।

वन रक्षक/बीट प्रभारी  
हरपी बीट, कोन रेंज।

वन दरोगा/सेवशन प्रभारी,  
चोपन, डाला रेंज।

वन दरोगा/सेवशन प्रभारी,  
कोटा, डाला रेंज।

वन दरोगा/सेवशन प्रभारी,  
हरपी, कोन रेंज।

क्षेत्रीय लेखपाल/कानूनगो,  
कोटा।

क्षेत्रीय लेखपाल/कानूनगो,  
बिल्ली मारकुण्डी।

क्षेत्रीय लेखपाल/कानूनगो,  
पडरछ।

मे0 अस्ट्रा-सीमेन्ट लि0, डाला  
सोनमद।

क्षेत्रीय वन अधिकारी,  
डाला रेंज।

क्षेत्रीय वन अधिकारी,  
कोन रेंज।

प्रभारी वन वनोदरस्त शाखा,  
ओबरा वन प्रभाग।

उप प्रभागीय बनाविकारी,  
चोपन, ओबरा वन प्रभाग।

तहसीलदार,  
ओबरा।

उप जिल्लाधिकारी,  
ओबरा।

UltraTech Cement Limited  
Unit: Dala Cement Works

Authorised Signatory



## प्रस्ताव संख्या FP/UP/MIN/47074/2020 का स्पष्टीकरण

पूर्व प्रस्तावित (ऑनलाइन संख्या FP/UP/MIN/47074/2020) 344.688 हे० आरक्षित वन भूमि (294.082 हे० आरक्षित वन भूमि कजराहट (डाला) लाइमस्टोन खदान के अंतर्गत तथा 50.606 हे० आरक्षित वन भूमि भलुआ लाइमस्टोन खदान के अंतर्गत) के लिए दिनांक 06.07.2020 को प्रस्तुत किया गया था। MoEF&CC के दिनांक 14.11.2022 के EDS तथा नोडल अधिकारी द्वारा जारी बैठक कार्यवृत्त दिनांक 25.08.2023 के संदर्भ में, कजराहट (डाला) एवं भलुआ लाइमस्टोन खदानों में वन एवं गैर-वन क्षेत्र की स्थापना हेतु नोडल अधिकारी के निर्देशानुसार राजस्व विभाग, वन विभाग एवं यूजर एजेंसी के साथ संयुक्त सर्वेक्षण किया गया।

दिनांक 14.11.2022 को प्रस्ताव संख्या FP/UP/MIN/47074/2020 पर MoEF&CC द्वारा उठाए गए EDS बिंदु संख्या (7) के अनुसार— “माइनिंग लीज की KML फाइल को DSS पोर्टल पर उपलब्ध वन खंड सीमा पर सुपरइम्पोज करने पर यह अवलोकित हुआ कि कजराहट (डाला) एवं भलुआ माइनिंग लीज के अंतर्गत कई वन पैच प्रस्तावित डायवर्जन क्षेत्र में सम्मिलित नहीं किए गए हैं। फलस्वरूप कम वन क्षेत्र के लिए डायवर्जन आवेदन किया गया है। अतः उक्त क्षेत्र को सम्मिलित करते हुए संशोधित प्रस्ताव प्रस्तुत किया जाए।” तथा उप वन महानिरीक्षक (DIG Forest) के पत्र दिनांक 27.11.2023 के बिंदु संख्या (2) के अनुसार— “राज्य सरकार खनन प्रस्ताव में सम्मिलित वन भूमि एवं गैर-वन भूमि का विवरण तथा उनके भू-उपयोग के साथ आवश्यक KML फाइलें प्रस्तुत करेगी।”

उपरोक्त के अनुपालन में एवं प्रभागीय वनाधिकारी, ओबरा के पत्र संख्या 2088/ओबरा/15 भू० ह०/ दिनांक 28.02.2024 के गठित टीम के अनुसार वन विभाग, राजस्व विभाग एवं उपयोगकर्ता एजेंसी के साथ संयुक्त सर्वेक्षण किया गया।

संयुक्त सर्वेक्षण से स्थापित किया गया है कि कजराहट (डाला) लाइमस्टोन खदान में कुल वन क्षेत्र 404.388 हे० है तथा Kaimoor Wildlife Sanctuary के ईको-सेंसिटिव ज़ोन का क्षेत्रफल 92.62 हे० है (जिसमें 55.323 हे० वन क्षेत्र एवं 37.296 हे० गैर-वन क्षेत्र सम्मिलित है)।

संयुक्त सर्वेक्षण के अनुसार कजराहट (डाला) एवं भलुआ लाइमस्टोन खदानों के लिए वन क्षेत्र में वृद्धि पाई गई। क्षतिपूर्क वनीकरण (CA) भूमि की उपलब्धता तथा भलुआ लाइमस्टोन खदान के संपूर्ण क्षेत्र (वन एवं गैर-वन) हेतु खनन योजना की अनुपलब्धता के आधार पर, संशोधित वन डायवर्जन प्रस्ताव से भलुआ लाइमस्टोन खदान



**UltraTech Cement Limited**

Unit: Dalla Cement Works : SH 5, Post: Dalla, Dist. Sonbhadra (UP) - 231207.

Tel.: +91 5445 265778, 265801, 265802 | W: www.ultratechcement.com | CIN : L26940MH2000PLC128420

Regd. Office : B Wing, Ahura Centre, 2nd Floor, Mahakali Caves Road, Andheri (East), Mumbai - 400093. Tel.: +91 22 66917800

ADITYA BIRLA



के वन क्षेत्र को अभी के लिए हटा दिया गया है। संशोधित वन डायवर्जन प्रस्ताव में जनपद सोनभद्र के ओबरा वन प्रभाग अंतर्गत कजराहट (डाला) लाइमस्टोन खदान के कोटा एवं पड़रछ ग्राम सम्मिलित हैं।

प्रस्तावित वन भूमि डायवर्जन क्षेत्र 331.475 हे० है, जो कि कजराहट (डाला) लाइमस्टोन खदान के ग्राम कोटा एवं पड़रछ में स्थित है। इसमें से Kaimoor Wildlife Sanctuary के ईको-सेंसिटिव जोन का 55.323 हे० वन क्षेत्र तथा 17.590 हे० क्षेत्र (कन्हर नदी) को अपवर्जित किया गया है।

प्रधान महा वनसंरक्षक/नोडल अधिकारी के पत्र संख्या 834/11-सी-FP/UP/MIN/47074/2020, लखनऊ, दिनांक 09.09.2025 द्वारा हमें अपने प्रस्ताव संख्या FP/UP/MIN/47074/2020 में संशोधन (Edit) करने तथा परिवेश पोर्टल 1.0 में संशोधित प्रस्ताव प्रस्तुत के लिए अनुमति प्राप्त हुई है। तदनुसार, कजराहट (डाला) लाइमस्टोन खदान के ग्राम कोटा एवं पड़रछ स्थित 331.475 हे० वन भूमि के Forest Diversion प्रस्ताव को दिनांक 08.12.2025 को परिवेश पोर्टल 1.0 पर प्रस्तुत किया गया है।

डाला (कजराहट) डाला लाइमस्टोन माइंस के अंतर्गत ग्राम कोटा एवं पड़रछ में प्रभावित होने वाली भूमि का विवरण निम्नवत है (क्षेत्रफल हेक्टेयर में): -

ग्राम	वन भूमि	गैर - वन भूमि	योग	इको सेंसिटिव जोन में वन भूमि	इको सेंसिटिव जोन में गैर-वन भूमि	इको सेंसिटिव जोन का कुल योग	नदी का क्षेत्रफल	नदी और इको सेंसिटिव जोन की वन भूमि को छोड़कर प्रस्ताव हेतु कुल वन भूमि का क्षेत्रफल (	इको सेंसिटिव जोन की गैर- वन भूमि को छोड़कर प्रस्ताव की गैर - वन भूमि का क्षेत्रफल
कोटा	336.161	330.164	666.325	52.344	29.776	82.120	8.440	275.377	300.388
पड़रछ	68.227	16.448	84.675	2.979	7.520	10.499	9.150	56.098	8.928
योग	404.388	346.612	751.000	55.323	37.296	92.619	17.590	331.475	309.316



UltraTech Cement Limited

Unit: Dalla Cement Works : SH 5, Post: Dalla, Distt. Sonbhadra (UP) - 231207.

Tel.: +91 5445 265778, 265801, 265802 | W: www.ultratechcement.com | CIN : L26940MH2000PLC128420

Regd. Office : 'B' Wing, Ahura Centre, 2nd Floor, Mahakali Caves Road, Andheri (East), Mumbai - 400093. Tel.: +91 22 66917800



Detail of CA land for Forest diversion area of 331.475 ha for proposal No. FP/UP/MIN/47074/2020 of Kajrahat (Dalla) Limestone Mines					
Sr. No.	Forest Division	Tehsil	Village	Gata No.	CA land in ha
1	Kaimoor	Lalganj	Paudi Rampur	474 Kha	6.717
2			Badahua	651	8.000
				561 Da	15.224
3			Parasia Mudhpele	4 Chha	8.000
				686 Gha	22.600
<b>Total CA land at Kaimoor</b>					<b>60.541</b>

Sr. No.	Forest Division	Tehsil	Village	Gata No.	CA land in ha
1	Mirzapur	Lalganj	Manikpur	3 Chha	9.131
2			Urua	78 Ya	25.378
3		Marihan	Raikra	108 Tha	11.690
4		Chunar	Chak Gambhira	114 Mi	127.502
5		Sadar	Sindhora	1007	30.111
<b>Total CA land at Mirzapur</b>					<b>203.812</b>

Sr. No.	Forest Division	Tehsil	Village	Gata No.	CA land in ha
1	Chitrakoot	Manikpur	Chureh Keshrua	1689	17.10
				1690	0.57
				1691	2.19
				1692	0.86
				1693	2.02
				1694	0.86
				1695	0.32
				1696	0.84
				1697	2.34
				1698	4.84
<b>Total CA land at Chureh Keshrua</b>					<b>31.94</b>



### UltraTech Cement Limited

Unit: Dalla Cement Works : SH 5, Post: Dalla, Distt. Sonabhadra (UP) - 231207.

Tel.: +91 5445 265778, 265801, 265802 | W: www.ultratechcement.com | CIN : L26940MH2000PLC128420

Regd. Office : 'B' Wing, Ahura Centre, 2nd Floor, Mahakali Caves Road, Andheri (East), Mumbai - 400093. Tel.: +91 22 66917800

ADITYA BIRLA



Detail of CA land for Forest diversion area of 331.475 ha for proposal No. FP/UP/MIN/47074/2020 of Kajrahat (Dalla) Limestone Mines					
Sr. No.	Forest Division	Tehsil	Village	Gata No.	CA land in ha
1	Chitrakoot	Manikpur	Kusumi	117	23.8610
				118	0.2800
				119	12.6249
				126	0.9280
				127	1.6010
				128	0.0350
				132	0.9241
<b>Total CA land at Kusumi</b>					<b>40.2540</b>
<b>Total CA land in Kaimoor, Mirzapur and Chitrakoot Forest Division</b>					<b>336.547</b>

Page 2 | 2



UltraTech Cement Limited  
Unit: Dalla Cement Works  
Authorized Signatory

**UltraTech Cement Limited**

Unit: Dalla Cement Works : SH 5, Post: Dalla, Distt. Sonbhadra (UP) - 231207.

Tel.: +91 5445 265778, 265801, 265802 | W: www.ultratechcement.com | CIN : L26940MH2000PLC128420

Regd. Office : 'B' Wing, Ahura Centre, 2nd Floor, Mahakali Caves Road, Andheri (East), Mumbai - 400093. Tel.: +91 22 66917800

## कार्यालय प्रभागीय वनाधिकारी, रेनुकूट वन प्रभाग, रेनुकूट (सोनभद्र) ।

पत्रांक-2784/रेनुकूट/15-सा. दिनांक, रेनुकूट, फरवरी, 14, 2026

सेवा में,

श्री उत्कर्ष रघुवंशी  
सीनियर वाइस प्रेसिडेंट, कार्पोरेट अफेयर्स  
आदित्य बिरला ग्रुप  
में 0 अल्ट्राटेक सीमेंट लि0 डाला-सोनभद्र (उ0प्र0)।

विषय:- जनपद सोनभद्र के ओबरा वन प्रभाग में में 0 अल्ट्राटेक सीमेंट लि0 डाला सोनभद्र द्वारा आरक्षित वन भूमि पर खनन कार्य हेतु वन संरक्षण अधिनियम 1980 के अन्तर्गत अनुमति के सम्बन्ध में अवनत वन भूमि उपलब्ध कराया जाना।

संदर्भ:- 1-प्रभागीय वनाधिकारी ओबरा वन प्रभाग, ओबरा सोनभद्र का पत्र संख्या-481/ओबरा/15 भू0ह0 दिनांक-08.09.2025  
2-आपका पत्र दिनांक-02.02.2026

महोदय,

विषयगत प्रकरण में संदर्भित पत्रों का अवलोकन करने का कष्ट करें। विषयगत प्रकरण में क्षतिपूर्क वनीकरण हेतु प्रभाग द्वारा चयनित किये गये अवनत वन भूमि का विवरण एवं के0एम0एल0 फाईल तथा डी0एस0एस0 एनालिसिस से सम्बन्धित पत्र की प्रति निम्न विवरण के अनुसार प्रेषित है:-

क्र0सं0	रेंज का नाम	चयनित क्षेत्र का विवरण	प्रभाग द्वारा आकलित क्षेत्रफल (हे0 में)	GIS द्वारा उपयुक्त पाया गया क्षेत्रफल (हे0 में)
1	2	3	4	5
1	बभनी	चक बदरी वन ब्लाक	155.00	91.18
2	म्योरपुर	चेरी वन ब्लाक	24.30	24.24

अतः आपसे अनुरोध है कि उक्त चयनित क्षेत्रफल का प्रभाग द्वारा कराये गये डी0एस0एस0 को पुनः अपने स्तर से भारत सरकार से जाँच कराते हुये सही पाये जाने पर ळमव त्मतिमदबम - ज्वचवौममज तैयार कराते हुये उसकी प्रति उपलब्ध कराने का कष्ट करें ताकि हस्ताक्षरोपरान्त अग्रोत्तर कार्यवाही हेतु आपको प्रेषित की जा सकें।  
संलग्नक:- उपरोक्तानुसार।

भवदीय,

(कमल कुमार)  
प्रभागीय वनाधिकारी  
रेनुकूट वन प्रभाग, रेनुकूट

संख्या- अ/सम दिनांकित ।

प्रतिलिपि : प्रभागीय वनाधिकारी, ओबरा वन प्रभाग, ओबरा सोनभद्र को संलग्नक सहित सूचनार्थ एवं इस आशय से प्रेषित कि उपरोक्तानुसार मानचित्र उपलब्ध कराने हेतु प्रयोक्ता अभिकरण को अपने स्तर से भी सूचित करने का कष्ट करें।।

(कमल कुमार)  
प्रभागीय वनाधिकारी  
रेनुकूट वन प्रभाग, रेनुकूट

UltraTech Cement Limited  
Unit: Dulla Cement Works

Authorized Signatory

# कार्यालय प्रभागीय वनाधिकारी, सोनभद्र वन प्रभाग सोनभद्र

पत्रांक- 1480 /सोनभद्र/33 ,दिनांक, रावर्टसगंज, फरवरी 16 ,2026

सेवा में,

अपर प्रधान मुख्य वन संरक्षक,  
आई0 टी0 सेल,  
उ0 प्र0 लखनऊ।

विषय-

जनपद-सोनभद्र के ओबरा वन प्रभाग में मे0 अल्ट्राटेक सीमेन्ट लि0 डाला सोनभद्र द्वारा आरक्षित वनभूमि पर खनन कार्य हेतु वन संरक्षण अधिनियम 1980 के अन्तर्गत अनुमति के सम्बन्ध में अनवत वनभूमि उपलब्ध कराने के सम्बन्ध में।

सन्दर्भ-  
महोदय,

कार्यालय प्रभागीय वनाधिकारी सोनभद्र वन प्रभाग का पत्रांक-1441/सोनभद्र/33 दिनांक-04.02.2026।

उपरोक्त सन्दर्भित पत्र द्वारा विषयक परियोजना निर्माण हेतु अनवत वनभूमि उपलब्ध कराने हेतु अनुरोध किया गया है। जिसके क्रम में इस वन प्रभाग अन्तर्गत निम्नानुसार अनवत वनभूमि का चयन कर के0एम0एल0 की साफ्ट कापी संलग्नकर आपसे अनुरोध है कि चयनित अनवत वनभूमि का Decision Support System Analysis कराने का कष्ट करें-

क्र0 सं0	वृत्त/मण्डल का नाम	वन प्रभाग का नाम	चिन्हित की गयी उपयुक्त अनवत वनभूमि के रेंज का नाम	चिन्हित की गयी उपयुक्त अनवत वनभूमि के वन ब्लॉक एवं कम्पार्टमेन्ट का नाम	क्षतिपूरक वृक्षारोपण हेतु चिन्हित की गयी उपयुक्त अनवत वनभूमि का सकल क्षेत्रफल (हे0में)	क्षतिपूरक वृक्षारोपण हेतु चिन्हित की गयी उपयुक्त अनवत वनभूमि का शुद्ध क्षेत्रफल (हे0में)	क्षतिपूरक वृक्षारोपण हेतु चिन्हित की गयी उपयुक्त अनवत वनभूमि के मध्य बिन्दू का जी0ओ0 को-आर्डिनेट
1	2	3	4	5	6	7	8
1	मीरजापुर	सोनभद्र	रामगढ़	गड्डुई कं0नं0-3	23.50	20.00	N24° 38' 48.48" E83° 24' 59.15"
2			मांची	सुअरसोत-2	22.40	20.00	N24° 43' 45.15" E83° 25' 18.80"
3			पटना	चौरा-1	25.40	20.00	N24° 33' 14.60" E83° 25' 04.71"
योग-					71.30	60.00	

संलग्नक- उपरोक्तानुसार के0एम0एल0 की साफ्ट कापी /

भवदीय

प्रभागीय वनाधिकारी  
सोनभद्र वन प्रभाग, सोनभद्र

संख्या- 1480 अ/समदिनांक।

प्रतिलिपि-मुख्य वन संरक्षक, मीरजापुर क्षेत्र मीरजापुर महोदय को सूचनार्थ प्रेषित।

प्रतिलिपि-प्रभागीय वनाधिकारी ओबरा वन प्रभाग, ओबरा को सूचनार्थ प्रेषित।

प्रतिलिपि-श्री उत्कर्ष रघुवंशी सीनियर याइस प्रेसिडेन्ट-कार्पोरेट अफेयर्स आदिन्य बिरला ग्रुप को सूचनार्थ एवं आवश्यक कार्यवाही हेतु प्रेषित।

प्रभागीय वनाधिकारी  
सोनभद्र वन प्रभाग, सोनभद्र

UltraTech Cement Ltd  
Unit Dulia Cement Works

## कार्यालय प्रभागीय वनाधिकारी, कैमूर वन्य जीव प्रभाग, मीरजापुर।

पत्र संख्या

/33-1 कैमूर, दिनांक, फरवरी 06, 2026

सेवा में

प्रभागीय वनाधिकारी

अधिसूचना वन प्रभाग ओवसा-सोनमद।

विषय

Request for grant of certificate confirming that our Kajrahat (Dalla) Mining Lease lies outside the Kamour Wildlife Sanctuary. Regarding Forest Diversion Proposal of 334.475 ha Reserved Forest Land under Kajrahat (Dalla) Limestone Mine for mining on 05 years lease period in favour of UltraTech Cement Limited, Dalle in Ulbra Forest Division of Sonbhadra District, State Uttar Pradesh (Proposal No. FP/JP/MIN/47074/2020).

संदर्भ : 1-

आपका पत्रांक-1376/ओवसा/15 मू0ह0 दिनांक-14.01.2026

2 सी0आ0ओ0, मे0 अल्ट्राटेक सीमेन्ट लि0, यूनिट-डाला सीमेन्ट वर्क, डाला-सोनमद का एक ई-मेल-28.01.2026 एवं ई-मेल पर प्राप्त प्रस्तावित स्थल की कं0एम0एल0 दिनांक-26.01.2026

महोदय,

कृपया अवगत कराना है कि सी0आ0ओ0, मे0 अल्ट्राटेक सीमेन्ट लि0, यूनिट-डाला सीमेन्ट वर्क, डाला-सोनमद अपने पत्र दिनांक-20.01.2026 द्वारा उपरोक्त संदर्भित पत्र सं0-1 संलग्न कर हिन्दु सं0-5 के सम्बन्ध में कार्यवाही हेतु अनुरोध किया गया है -

5- प्रस्तावित स्थल का जंगल लाईन भाग-2 भरने हेतु परियोजना के सम्बन्ध में कैमूर वन्य जीव प्रभाग के ESZ (Eco Sensitive Zone) से सम्बन्धित प्रमाण पत्र वांछित है। कृपया प्रभागीय वनाधिकारी कैमूर वन्य जीव प्रभाग मीरजापुर से समन्वय स्थापित कर ESZ (Eco Sensitive Zone) से सम्बन्धित प्रमाण पत्र उपलब्ध कराने हेतु आवश्यक कार्यवाही करने का कष्ट करें।

उक्त के क्रम में दूरभाष पर सी0आ0ओ0, मे0 अल्ट्राटेक सीमेन्ट लि0 के प्रतिनिधि श्री दीपक सुवालिया जी से वार्ता की गयी, जिसके क्रम में उनके द्वारा दिनांक 28.01.2026 को ई-मेल के माध्यम से प्रस्तावित स्थल की कं0एम0एल0 फाइन उपलब्ध करायी गयी। उपरोक्त प्रस्तावित स्थल की कं0एम0एल0 फाइन क्षेत्रीय वन अधिकारी गुर्मा को उपलब्ध कराते हुए मौके का स्थलीय निरीक्षण एवं अनिलक्ष्मीय परीक्षण कर आस्था उपलब्ध कराने हेतु निर्देशित किया गया।

उक्त के क्रम में क्षेत्रीय वन अधिकारी गुर्मा के पत्रांक-384/15/गुर्मा दिनांक-31.01.2026 द्वारा प्रेषित आस्था एवं वन्य जीव प्रतिपालक कैमूर वन्य जीव विहार चुर्क-सोनमद के पत्रांक-911/33-1 दिनांक 05.02.2026 द्वारा प्रेषित संसृति सहित आस्था के आधार पर दिन्न प्रकार अद्यतन कराना है -

- 1- प्रस्तावित स्थल कैमूर वन्य जीव विहार की सीमा से बाहर है।
- 2- प्रस्तावित स्थल कैमूर वन्य जीव विहार के इकोसेन्सिटिव जॉन से बाहर है एवं इकोसेन्सिटिव जॉन की सीमा से बाहर हुआ है, (मूल अर्थ की फोटो प्रतियाँ संलग्न है)।
- 3- प्रस्तावित स्थल प्रभागीय वनाधिकारी ओवसा वन प्रभाग ओवसा-सोनमद के कार्य क्षेत्रान्तर्गत आता है।

क्षेत्रीय वन अधिकारी गुर्मा एवं वन्य जीव प्रतिपालक कैमूर वन्य जीव विहार चुर्क-सोनमद द्वारा प्रेषित निर्देशों से सम्बन्धित कार्य प्रारम्भ करने से पूर्व मौके पर पीलर बन्दी किये जाने का उल्लेख किया गया है।

कार्य को अद्यतन कराना समीचीन है कि भारत सरकार, पर्यावरण वन एवं जलवायु परिवर्तन मंत्रालय नई दिल्ली की अधिसूचना सं0-का.अ. 891(अ) दिनांक 20.03.2017 द्वारा कैमूर वन्य जीव अभयारण्य के बासे और 1 किमी0 तक पारिस्थितिकी संवेदी जॉन (Eco Sensitive Zone) का निर्धारण

UltraTech Cement Limited  
Unit: Dalla Cement Works

Authorised Signatory

किया गया है एवं स्वतः अधीक्षण में 'commercial mining' प्रविष्टिगत विन्यासकलाप के अन्तर्गत आता है।

उपरोक्त उचित तथ्यों के आलोक में कैमूर वन्य जीव विहार के इकोसेन्सिटिव जोन की सीमा पर स्थित पर्याप्त स्थल की पीलर बन्दी किया जाना अति आवश्यक है ताकि इकोसेन्सिटिव जोन के अन्तर्गत विस्थापित प्रकाश से खनन न होने पाये।

अतः रिपोर्ट सूचनार्थ एवं आवश्यक कार्यवाही हेतु प्रेषित।

संलग्नक-1-वन्य जीव प्रतिपालक कैमूर वन्य जीव विहार चुर्क-सोनभद्र की संस्तुति रिपोर्ट की प्रति।

2-सूचनार्थ एवं उचित कार्यवाही।

भवदीय,

(तापस मिहिर)

प्रभागीय वन्यजीव अधिकारी

कैमूर वन्य जीव प्रभाग, मीरजापुर।

पत्र सं- 3045 / समदिनांक

प्रतिलिपि-निम्नलिखित को सूचनार्थ एवं आवश्यक कार्यवाही हेतु प्रेषित :-

1-अपर प्रभाग मुख्य वन संरक्षक/नोडल अधिकारी उ०प्र० लखनऊ।

1-मुख्य वन संरक्षक वन्य जीव पश्चिमी क्षेत्र उ०प्र० कानपुर।

2-मुख्य वन संरक्षक, मीरजापुर क्षेत्र मीरजापुर।

3- वन्य जीव प्रतिपालक कैमूर वन्य जीव विहार चुर्क-सोनभद्र को उनके संदर्भित पत्र संख्या-911/33-1 दिनांक 05.02.2026 के क्रम में।

4-सी०ओ०सी० में० अल्ट्राटेक सीमेन्ट लि० यूनिट-डाला सापेन्ट वर्क्स, डाला-सोनभद्र।

5-क्षेत्रीय वन अधिकारी गुमना को उनके संदर्भित पत्र सं०-384/15/गुमना दिनांक-31.01.2026 के क्रम में।

(तापस मिहिर)

प्रभागीय वन्यजीव अधिकारी

कैमूर वन्य जीव प्रभाग, मीरजापुर।

Ultra Tech Cement Limited  
Unit: Dulla Cement Works

Authorised Signatory

सेवा में

प्रशासनिक कार्यालय

केंद्र संख्या 6110, पन्ना

दिनांक 28

31-05-2018

विषय- सि. डी. के. सी. के. कारपोरेशन फा. लि. के सम्बन्ध में।

सन्दर्भ- प्रशासनिक कार्यालय संख्या दिनांक पूर्व कौन्सिल प्रशासी श्री जंगल सागर  
24 श्री लक्ष्मी जगन्नाथिकारी द्वारा भेजे गये के. 0. 2017-2018 फाइल के  
सम्बन्ध में आसी गार्डी सूचना दिनांक- 30-01-2018

संबन्ध

उक्त विषयक के सम्बन्ध में सादर अवगत कराना है कि  
के. 0. 2017-2018 फाइल से शिलान फिया गया एवं श्री का  
स्थलीय निरीक्षण देल इत्यादि के साथ किया गया।

के. 0. 2017-2018 फाइल के अनुसार कौन्सिल स्थल केंद्र संख्या  
जीव बिहार (शेन्डुरी प्रीट) से बाहर है। यह शैल प्रशासनिक  
समाविशरी आँकड़ा वन प्रभाग आँकड़ा शीतल के कार्य शैल के  
अन्तर्गत आता है।

केंद्र संख्या जीव बिहार के इकोसोस्टिक जीव का निर्धारण वर्ष  
2017 में आचार पर इको सेंसिटिव जीव के बाहर है जो सीमा से  
सादा हुआ है, अतः उक्त स्वतंत्र कार्य प्रारम्भ करने से पूर्व श्री का पर  
पिलरबन्दी किया जाना आवश्यक है, तबसे इकोसोस्टिक  
जीव की सीमा से किसी प्रकार का स्वतंत्र न लेना पड़े।

आतः शिवालय जीव की सेवा में सम्बन्धित एवं आवश्यक  
कार्यवाही हेतु अर्पित।

सहायक-जीव का निरीक्षण करने वाले  
प्रशासनिक सहायक वनाधिकारी पुन वि. सं. 2  
पत्रांक 384/15/पुमा दिनांक

अकडीय-

सेत्रीय वनाधिकारी  
केंद्र संख्या जीव 1284  
पुमा संज-सामभद्र

प्रति निवेदन-

विषय- जीव पालेपालक केंद्र संख्या जीव बिहार के इको सेंसिटिव जीव के  
सादर सम्बन्धित अर्पित।

सेत्रीय वनाधिकारी  
केंद्र संख्या जीव 1284  
पुमा संज-सामभद्र

UltraTech Cement Limited  
Unit: Dullu Cement Works

Authorised Signatory

कार्यालय नन्दि जीव प्रतिपत्तक  
डेप्यु टन्ड जीव विहार, मुर्दा-सोदरप  
पत्रांक- 911/23-4 मुर्दा दिनांक- 05/02/2026  
सैना मे प्रशासीय तनाश्लोकसो  
सैमूर वन्ड पीव प्रशाभ मिर्दापुर

सहोदर्य

दीनंत ५० गुर्मा रैथ द्वारा आपने कार्यालय पत्रांक - 384/15/मुर्दा,  
दिनांक - 31/01/2026 के माध्यम से प्रेषित की गई आख्या आपकी  
सैना में परसहमति सादर अग्रसारित ।

भवदीय

  
नन्दि जीव विहार  
डेप्यु टन्ड जीव विहार  
मुर्दा-सोदरप

UltraTech Cement Limited  
Unit: Dulla Cement Works

Authorised Signatory



GPS Map Camera

**Padarach, Uttar Pradesh, India**

Barsavna Rd, Padarach, Uttar Pradesh 231207, India

Lat 24.456945° Long 83.147225°

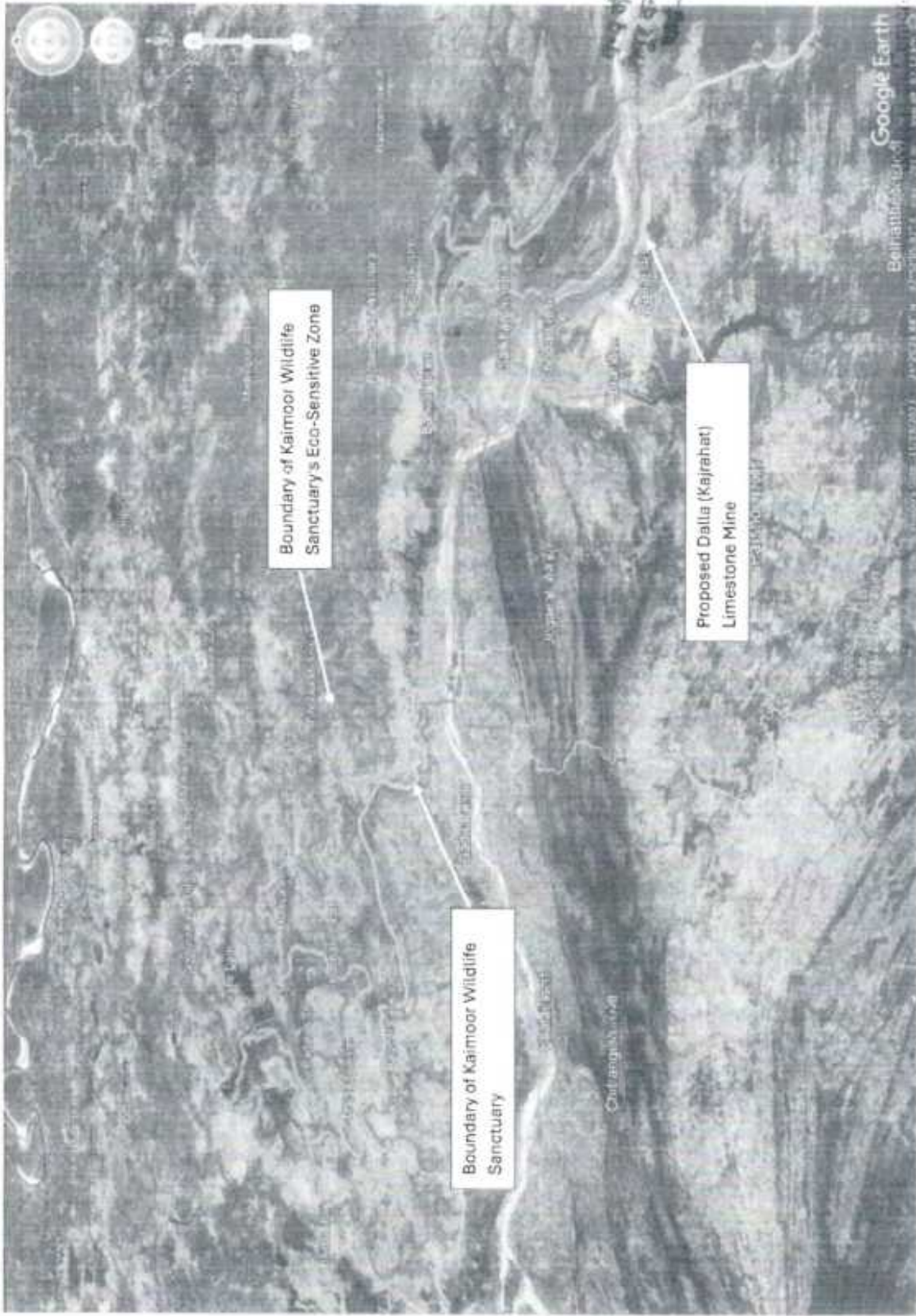
Saturday, 31/01/2026 10:55 AM GMT +05:30

Google

Ultra Tech Cement Limited  
Unit: Balla Cement Works

Authorized Signatory

Location Map: Proposed Dalla (Kajrahat) Limestone Mines (Proposal No., FP/JP/MIN/47074/2020) and Kaimoor Wildlife Sanctuary and its Eco-Sensitive Zone

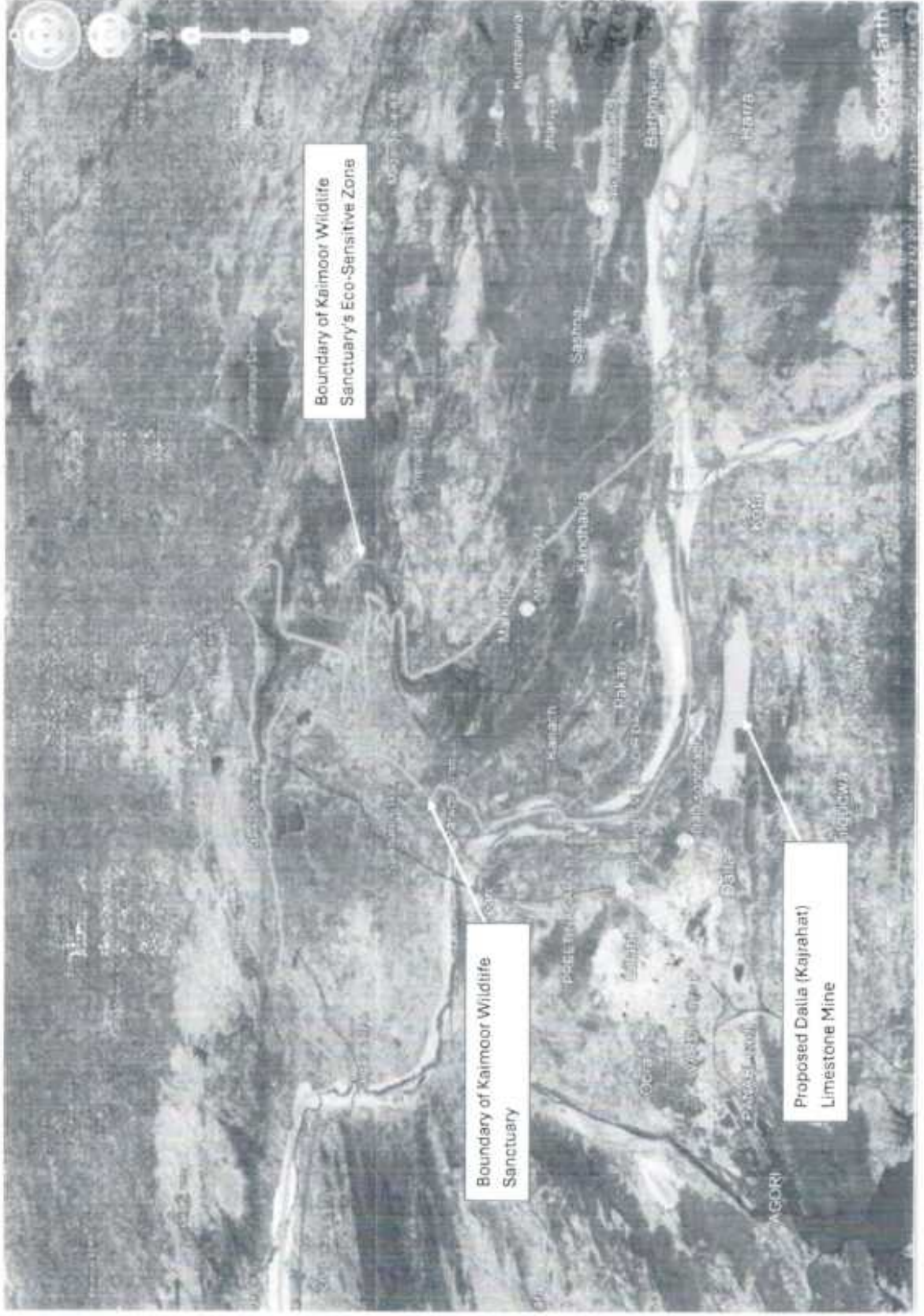


मध्य जैविक प्रसिद्धि  
मध्य जैविक प्रसिद्धि  
मध्य जैविक प्रसिद्धि

Google Earth  
Beinatty (Pvt.) Ltd Limited  
Earth System Commit Works

Authorised Signatory

Location Map: Proposed Dalla (Kajrahat) Limestone Mines (Proposal No. FP/UP/MIN/47074/2020) and Kaimoor Wildlife Sanctuary and its Eco-Sensitive Zone



सुन्दरी जीव प्रतिकालक  
सुन्दरी जीव विद्यालय  
- सोनभद्र

Signature

Location Map: Proposed Dalla (Kajrahat) Limestone Mines (Proposal No. FP/UP/MIN/47074/2020) and Kaimoor Wildlife Sanctuary and its Eco-Sensitive Zone



Authorized Signat...



UTCL/DLCW/FC/2026/29

12.03.2026

**Divisional Forest Officer  
Obra, Sonbhadra  
Uttar Pradesh**

**Sub: Proposal for diversion of 331.475 ha Reserved Forest Land under Kajrahat (Dalla) Limestone Mine for mining on 10 years lease period in favour of UltraTech Cement Limited, Dalla in Obra Forest Division of District - Sonbhadra, State - Uttar Pradesh (Online No. FP/UP/MIN/47074/2020).**

**Ref:**

- (1) DIG forest letter on dated 27.11.2023
- (2) Proposal No. FP/UP/MIN/47074/2020, MoEF&CC File No. 8-26/2021-FC, EDS raised on dated 14.11.2022

Dear Sir,

The Proposal (Online No. FP/UP/MIN/47074/2020) was submitted previously for 344.688 ha in 2020. Refer to EDS of MoEF&CC dated 14.11.2022 and minute of meeting of 25.08.2023 issued by Nodal Officer, a joint survey was conducted as per direction given by Nodal Officer for establishing the forest and non-forest area in Kajrahat (Dalla) and Bhalua Limestone Mines with Revenue department, Forest department and User Agency.

Now it has been established that the total forest area in Kajrahat (Dalla) Limestone Mines is 404.388 ha and Eco sensitive Zone in Kaimoor Wildlife Sanctuary is 92.62 ha (Forest area is 55.323 ha and non-Forest area is 37.296 ha).

As per the Joint survey conducted Forest area enhanced for Kajrahat (Dalla) and Bhalua Limestone Mines. Based on CA land availability and unavailability of mining plan for entire area (Forest and non-forest area) of Bhalua Limestone Mines, we have been deleted the Bhalua Limestone Mines Forest area from the Revised Forest diversion proposal. The Revised Forest diversion proposal consists of Kota and Padrach Village in Kajrahat (Dalla) Limestone Mines of Obra Forest Division in District Sonbhadra.



**UltraTech Cement Limited**  
(Unit : Dalla Super Cement Works)  
SH 5, Kota, Post : Dalla, Distt, Sonbhadra (UP)-231207,  
T : +918445 265778, 265801, 265802 | W : [www.ultratechcement.com](http://www.ultratechcement.com)  
Registered Office : 'B' Wing, Ahura Centre, 2nd Floor, Mahakali Caves Road, Andheri (East), Mumbai-400 083  
T : +912266917800 | CIN : L26940MH2000PLC128420



The forest land proposed for diversion is 331.475 ha in village Kota and Padrach of Kajrahat (Dalla) Limestone Mines after excluding forest area of Eco Sensitive Zone of Kaimoor Wildlife Sanctuary 55.323 ha and Kanhar River 17.590 ha.

We have received permission of edit our proposal from Nodal Officer vide letter No. 834 / 11-सी - FP/UP/MIN/47074/2020, लखनऊ dated 09.09.2025. Accordingly, we have submitted our forest diversion proposal of 331.475 ha forest land in village Kota and Padrach of Kajrahat (Dalla) Limestone mines on 08.12.2025 at Parivesh Portal 1.0.

As per MoEF&CC letter dated 14.11.2022 and DiG Forest letter dated 27.11.2023, point wise EDS compliance for the diversion of 344.688 ha Forest land within Bhalua and Kajrahat (Dalla) Limestone Mines are as given below –

Sr. No.	EDS Raised by MoEF&CC	EDS Reply details
1	The DCF/CCF/Nodal Officer (Part IV) and the State Government (Part V) are required to give their clear and specific recommendation for the proposal, which has not been provided. The same shall be submitted.	Recommendation of the DFO/CCF/Nodal Officer and State Government recommendation has been uploaded in Form A: Part-II on PARIVESH Portal. (The recommendation copies of DFO/CCF/Nodal Officer and State Government are attached for your reference and record as <b>Annexure-01</b> ). However, the specific recommendation as per EDS shall be given by respective Authority.
2	The copy of User Agency letter dated 17.08.2022 along with an Undertaking that No Mining/Work will be done in total Area of 92.60 ha involving 23.637 ha of non-Forest land and 68.963 ha of Forest land falling within the Eco-Sensitive Zone of Kaimoor Wildlife Sanctuary shall be submitted.	Undertaking that no mining activity or any other activity will not be carried out in total Kaimoor Eco-Sensitive Zone area is attached as <b>Annexure-02</b> . There is no land use change is proposed in Kaimoor Eco-Sensitive Zone area. Total area in Eco-Sensitive Zone is 92.62 ha wherein 37.296 ha is non-Forest land and 55.323 ha is Forest land.
3	The status of Mining after Expiry of Mining lease in the year 1996 and 2002 in case of Kajrahat	The Kajrahat (Dalla) and Bhalua mining leases were transferred by the State Government of Uttar Pradesh to JP Associates Limited dated





	Limestone Mine and Bhalua Limestone Mine respectively shall be submitted along with the status of violation of FCA 1980 in the proposed area.	07.11.2007 and 12.12.2007 respectively pursuant to the orders dated 12.12.2007 of Hon'ble Allahabad High Court subject to the conditions that mining lease covered by Forest land will be transferred to JP Associates Ltd. after the approval of Government of India. The above said two mining leases were further transferred to UltraTech Cement Ltd. by Government of Uttar Pradesh vide G.O. No. 1333/86-2017-169/2016 dated 20.06.2017 pursuant to the orders of the National Company Law Tribunal Bombay dated 15.02.2017 and NCLT Allahabad dated 02.03.2017. Since no mining leases for forest area were executed, consequently no activities were carried out in the proposed forest area by User Agency. Therefore, no violation of FC Act 1980 has been committed by User agency – UltraTech Cement Limited in this proposed area.
4	The copy Undertaking that the Mitigation Measures Plan for Kaimoor Wildlife Sanctuary area will be prepared and implemented at the cost of User Agency shall be submitted.	Copy of Undertaking for Mitigation Measures Plan for Kaimoor Wildlife Sanctuary enclosed as <b>Annexure-03</b> .
5	As per DSS Analysis it has been reported that the KML file of 13 patches having area less than 5 ha are still found uploaded on PARIVESH. The same needs to be revised on the PARIVESH Portal.	In Form A: Part-I at the PARIVESH portal, the revised KML files following the removal of 13 patches (area less than 5 ha) are posted. The KML files are also attached along with this document showing that the mentioned patches are adjoining and interconnected resulting in total area of more than 5 ha. The screenshot of the KML file with description of CA land patches is attached as <b>Annexure-04</b> . CA land Patches have been revised as per Guidelines and submitted in Part-1.
6	The State Government has provided the list of CA patches in	As per the Ministry's Guidelines dated 13.07.2022, certain CA patches in non-forest





	<p>non-forest land under Mirzapur district which have been found un-suitable for carrying out plantation work. It has been observed that the said areas proposed for CA are un-suitable for plantation and the same are not in conformity with the Ministry's Guidelines dated 13.07.2022. The areas suitable for plantation in conformity with guidelines issued by the Ministry are therefore required to be provided.</p>	<p>land under Mirzapur district are un-suitable for carrying out plantation work and the reasons thereof have been provided by the respective DFO.</p> <p>Accordingly, the Forest Authorities are requested to carry out plantation on double degraded forest land as per revised MoEF&amp;CC (GOI) Guidelines dated 21.08.2023: "Provisions and guidelines on compensatory afforestation -reg." Point no. 4 (ii) which states that "In case the non-forest land or portion thereof provided by the user agency is not fit for raising compensatory afforestation of a specified density, then additional compensatory afforestation shall be raised on a degraded notified or unclassified forest land under the management control of the Forest Department which is twice in size of such shortfall in the given compensatory afforestation land and the user agency shall also bear the additional cost on such account."</p> <p>Revised CA suitability from respective DFO submitted in Part-1.</p> <p>Refer to the MoEF&amp;CC (GOI) Guidelines dated 21.08.2023 and principle of "Tree for tree and land for land", total 287 ha double degraded forest land has been sought from Obra, Renukoot, Mirzapur and Sonbhadra division for tree plantation.</p>
7	<p>After superimposing the KML file of Mining lease over the Forest Compartment Boundary available on the DSS Portal, it has been observed that many forest patches within the Kajrahat and Bhalua Mining leases have not been included in the area proposed for diversion. According, less forest</p>	<p>Please refer to the Government of Uttar Pradesh Order No. 1333/86-2017-169/2016 issued by the Additional Chief Secretary (UP State Government) on 20.06.2017.</p> <p>As per the Joint survey conducted Forest area enhanced for Bhalua and Kajrahat (Dalla) Limestone Mines. Based on CA land availability and unavailability of mining plan for entire area (Forest and non-forest area) of Bhalua</p>



UltraTech Cement Limited

(Unit : Dalla Super Cement Works)

SH 5, Kota, Post : Dalla, Distt. Sonbhadra (UP)-231207,

T : +915445 285778, 285801, 285802 | W : www.ultratechcement.com

Registered Office : 'B' Wing, Ahura Centre, 2nd Floor, Mahakali Caves Road, Andheri (East), Mumbai-400 093

T : +912266917800 | CIN : L28040MH2000PLC128420



	area has been applied for diversion (Copy enclosed). The same needs to be incorporated and revised proposal shall be submitted accordingly.	Limestone Mines, we are hereby deleting the Bhalua Limestone Mines Forest area from the Revised Forest diversion proposal. Refer to Kajrahat (Dalla) Limestone Mines, Forest area is 404.388 ha and Eco Sensitive Zone of Kaimoor Wildlife Sanctuary is 92.62 ha (Forest area is 55.323ha and non-Forest area is 37.296 ha). After deducting forest area of Eco Sensitive Zone (55.323 ha) and Kanhar River area (17.590 ha) from total forest area (404.388ha), forest area for diversion shall be 331.475 ha. Hence, we have incorporated all forest area in Kajrahat (Dalla) Limestone Mines. (Attached as <b>Annexure-05</b> )
8	The Mining Plan of instant project was prepared and approved in the year 2007 in favour of M/s Jaiprakash Associate Ltd. In this regard the relevance and the validity of the Mining plan after a gap of 15 years needs re-examination. Further it has been intimated by the State Government that No mining /work will be done in the 92.60 ha area falling within the Eco-Sensitive Zone. This 92.6 ha area is to be excluded from the mining plan. The mining plan is therefore required to be revised as per the present site conditions and proposed land use.	Please take note that the approved mining plan of Kajrahat (Dalla) Limestone Mines indicates that area falling under Eco-Sensitive Zone is a no-working zone. (Undertaking enclosed as <b>Annexure-02</b> ) As the revised proposal, it involves only Kajrahat (Dalla) Limestone Mines. The Modified Mining Plan for the Kajrahat mining lease was approved on 31.10.2025 and is valid up to 31.03.2030 (Attached as <b>Annexure-06</b> )

In reference to DIG forest letter on dated 27.11.2023 and DFO Obra letter No. 3219 / ओबरा/15 भू०ह० दिनांक 29.06.2024, point wise EDS compliance for the diversion of 344.688 ha. Forest land within Bhalua & Kajrahat Mine area are as given below –



ADITYA BIRLA



UltraTech

Sr. No.	EDS Raised by MoEF&CC	EDS Reply details
1	The State Government shall submit the approved Mining Plan in whose favour the LOI is given/mining lease is proposed to be executed, along with the copy of LOI.	The Modified Mining Plan for the Kajrahat (Dalla) mining lease was approved on 31.10.2025, and is valid up to 31.03.2030 (copy enclosed as <b>Annexure-06</b> ) We would like to place on record that LOI is in favour of the user agency (i.e., M/s UltraTech Cement Limited) attached as <b>Annexure-07</b> .
2	The State Government shall submit the detail of forest land and non-forest land involved in the mining proposal and their land use along with requisite KML files.	A joint survey was conducted as per direction given by Nodal Officer for establishing the forest and non-forest area in Kajrahat (Dalla) and Bhalua Limestone Mines with Revenue department, Forest department and User Agency. Kindly note that as per the Joint survey conducted Forest area enhanced for Bhalua and Kajrahat (Dalla) Limestone Mines. Based on CA land availability and unavailability of mining plan for entire area (Forest and non-forest area) of Bhalua Limestone Mines, we are hereby deleting the Bhalua Limestone Mines Forest area from the Revised Forest diversion proposal. Our Revised proposal in Kajrahat (Dalla) Mining lease is 331.475 ha. The detail of the forest and non-forest area is attached as <b>Annexure-08</b> .
3	The CA area shall be in favour of the person in whose favour LOI/Mining lease has been given. Therefore, the state government shall provide the related document in this regard.	LOI is in favour of User agency (i.e., M/s UltraTech Cement Limited) and as desired the CA land is already in favour of User agency. Copy of CA land in favour User Agency is enclosed as <b>Annexure-09 and Annexure-10</b> .



UltraTech Cement Limited

(Unit : Dalla Super Cement Works)

BH 5, Kota, Post : Dalla, Distt, Sonabhadra (UP)-231207,

T : +915445 265778, 265801, 265802 | W : www.ultratechcement.com

Registered Office : 'B' Wing, Ahura Centre, 2nd Floor, Mahakali Caves Road, Andheri (East), Mumbai-400 093

T : +912266917800 | CIN : L26940MH2000PLC128420

ADITYA BIRLA



This is for your information and necessary compliance please.

We request your good Office to kindly consider and forward the Proposal to Government of India at the earliest. We shall be highly obliged.

Thanking you,

For UltraTech Cement Limited

Rajendra Kabra

(Authorized Signatory)



UltraTech Cement Limited

(Unit : Dalla Super Cement Works)

SH 5, Kota, Post : Dalla, Distt, Sonbhadra (UP)-231207.

T : +915445 265778, 265801, 265802 | W : [www.ultratechcement.com](http://www.ultratechcement.com)

Registered Office : 'B' Wing, Ahura Centre, 2nd Floor, Mahakali Caves Road, Andheri (East), Mumbai-400 093

T : +912268917800 | CIN : L28940MH2000PLC128420

**खण्ड- II**  
**(संबंधित तप वन संरक्षक द्वारा भरा जाना है)**

**प्रस्ताव की सत्य क्रम संख्या**

7.	परिचयनाम / सीमा का स्थान-	यह अक्टूनांक सीमेंट रिंग द्वारा जनपद सीमाभद्र में जंगल वन प्रभाग के अन्तर्गत खानम कार्य हेतु कुल 344.589 हे० वन भूमि हरतोत्तरण का प्रस्ताव।
I	राज्य/राज्य शासित क्षेत्र	उत्तर प्रदेश
II	जिला	सीताबद
III	वन प्रभाग	श्रीशंकर वन प्रभाग
IV	अनेकार प्रयोग के लिए प्रस्तावित वन भूमि का क्षेत्र (इंग्लिश में)	344.628 हे०
V	वन की कानूनी स्थिति	अपरिचित वन
VI	हरिचरणी का घनत्व	0.3
VII	प्रस्तावित वन विज्ञानिक का नाम) आर प्रविष्टि क्षेत्रीय वृक्षों की परिचयनाम (संलग्न की जावे)। विशेष/प्राचीन परियोजनाओं के सम्बन्ध में एफ०आर०एल०-2 मोटर पर इरिगेशन और एफ०आर०एल०-4 बीयर संलग्न की जावे।	संलग्न है।
VIII	सुरक्षण के लिए वन क्षेत्र की संबन्धशीलता पर संश्लेषित रिपोर्ट	शून्यकरण के लिए संवेदनशील है।
IX	प्राचीन प्रदाय के लिए प्रस्तावित वन की वन सीमा से अनुपस्थिति दूरी-	शून्य
X	क्या वन राष्ट्रीय उद्यान, वन्य जीव अभयारण्य, जीवमण्डल रिजर्व, वन रिजर्व, हाथी कांस्टीटोर आदि का भाग है (यदि हाँ, क्षेत्र का व्यंज और प्रमुख वन्य जीव आवास की स्थितियाँ अनुपस्थित की जावे)।	नहीं
XI	क्या क्षेत्र में बगैचाई और प्राणिकृत की दुर्लभ/संरक्षण/विशिष्ट प्रजातियाँ पाई जाती है। यदि हाँ/तो संबंधी व्यंज दें।	नहीं
XII	क्या कोई सुरक्षित पुरातात्विक/पारम्परिक स्थल/ स्था स्मिथियम और कोई अन्य महत्वपूर्ण स्मारक क्षेत्र में स्थित है। यदि हाँ तो त्वरान्वयी तौर पर स्थाय प्रतिक्रमण से अनुपस्थिति प्रमाण पत्र के साथ यदि उपस्थित हो, दें।	नहीं
8.	प्रयोज्य एरवी द्वारा संचालन कारम 2 में प्रस्तावित वन भूमि की आवश्यकता परियोजना के लिए अपरिहार्य और न्यूनतम है यदि नहीं तो सत्य नये विवरणों के साथों के साथ मदवार संस्तुत क्षेत्र बजा है।	न्यूनतम है
9.	क्या अस्मिथियम के उल्लंघन से कोई कार्य किया गया है (हाँ/नहीं), यदि हाँ तो कार्य की अवधि, नया अस्मिथियमों पर की गयी कारवाई सहित कार्य का व्यंज में क्या उल्लंघन संबंधी कार्य अभी की चल रहे हैं।	प्रस्ताव में सम्मिलित कुल 344.628 हे० क्षेत्र में से 28.576 हे० क्षेत्र पर गैर दफिनकी कार्य होना प्रस्तावित। जिसका विवेक्षण प्रस्ताव के साथ संलग्न है। उक्त सम्बन्ध में प्रयोज्य एरवी द्वारा उपगत कराया गया है कि 28.576 हे० में सभी कार्य 30.06.2021 तक पूर्णतः रिंग द्वारा वर्ष 1978 में किये गये थे। इस सम्बन्ध में प्रयोज्य एरवी द्वारा प्रिजित पत्र दिनांक-16.02.2021 नया साथ प्रस्ताव के साथ संलग्न है।
10.	प्रतिपूरक वनीकरण रकम का खर्च	
I	प्रतिपूरक वनीकरण के लिए अस्मिथियमिंत उत्तर क्षेत्र/अनुपस्थित वन क्षेत्र, आस वन के वन से इनकी दूरी, सू-खण्डों की संख्या, उत्पन्न भू-खण्डों की संख्या, भू-खण्डों का आकार।	संलग्न है।
II	वनीकरण के लिए अस्मिथियमिंत/प्राचीन/ अनुपस्थित वन क्षेत्र, आस वन के वन सीमाओं की दर्शाता मैप।	संलग्न है।
III	संश्लेषित की जाते सभी प्रजातियों सहित प्रतिपूरक वनीकरण रकम के विवेक्षण आरवी समेत अन्य आदि।	संलग्न है।

UltraTech Cement Limited  
Unit: Datta Cement Works

Authorised Signatory

(अक्षय कुमार)  
अधीनस्थ वन अधिकारी  
श्रीशंकर वन प्रभाग  
सीताबद - सीताबद

	IV	प्रतिपूरक वनीकरण स्थलों के लिए कुल वितरित वनीकरण।	858.52825 लाख
	V	प्रतिपूरक वनीकरण स्थलों के लिए अभिलेखित क्षेत्र की लागतपूर्वक के बारे में और संबंधीय परिचयों से सक्षम प्राधिकरण से प्रमाण पत्र (संबंधित उप वन संरक्षक द्वारा कस्ताधारित कि प्रतिपूरकता जाए)	संलग्न है।
11.		जिला वन संरक्षक की स्थल निरीक्षण रिपोर्ट निम्नलिखित उपर्युक्त कालग 7 (VI, Xii) 8 कोर 9 में सूटे नामे कर्तों को उपाते पर संलग्न करें।	संलग्न है
12.		विभाग / जिला प्रोवाइड	
	i	जिले का भौगोलिक क्षेत्र	5758 वर्ग किलोमीटर।
	ii	जिले का वन क्षेत्र	3792.86 वर्ग किलोमीटर
	iii	नामकी को संख्या तालिका 1980 से वनसंरक्षण प्रयोग में लाया गया कुल वन क्षेत्र।	65 भागों / 793.74480
	iv	1980 से जिला / प्रभाग में निर्धारित कुल प्रतिपूरक वनीकरण।	
	क	हण्ड के लग में प्रतिपूरक वनीकरण सहित वन भूमि	3072.35480
	ख	वनसंरक्षण भूमि पर	
	v	तक प्रतिपूरक वनीकरण में हुई प्रगति	
	क	वन भूमि पर	842.75480
	ख	वनसंरक्षण भूमि पर	
13		प्रस्ताव को स्वीकृत करने अथवा प्रस्ताव को अस्वीकार करने के सम्बन्ध में उप वन संरक्षक को दिशेषित किया।	प्रश्नगत 344.88880 वन भूमि पूर्ण में स्वीकृत खनन प्रदत्त में सम्मिलित रही है तथा उक्त भूमि पर जल्दबाई में 3090 राज्य सीमेंट निगम लिमिटेड व 3090 स्थानिक विकास निगम लिमिटेड द्वारा खनन कार्य भी किया गया है, ऐसे में सम्बन्धित अधिनियमों, नियमों एवं शासकदेशों का अनुपालन करते हुए खनन कार्य हेतु अनुमति दिये जाने पर विचार किया जा सकता है तथा प्रस्ताव को मूख्य संख्या 431 से 435 में परिवर्तित तथ्यों के दृष्टिगत प्रयोगिता एजेन्सी द्वारा प्रेषित प्रस्ताव को वन संरक्षण अधिनियम 1980 के अधिनियमों एवं तत्सम्बन्धी नियमों से सुरागत होने की वशा में प्रश्नगत उप भूमि पर खनन कार्य किये जाने की अनुमति दिये जाने की संस्तुति की जाती है।

दिधि  
स्थान ओवर

हस्ताक्षर  
नाम  
सरकारी मोहर  
(प्रखर मिश्रा)  
प्रभागेरा वनसंरक्षक  
ओवर वन प्रभाग  
ओवर-सोनमद

UltraTech Cement Limited  
Unit: Datta Cement Works  
Authorised Signatory

कार्यालय मुख्य वन संरक्षक, भीरजापुर क्षेत्र, भीरजापुर

पत्रांक—4933 / मी०क्ष० / 33 / भीरजापुर, दिनांक, जून 18, 2021

सेवा में,

मुख्य वन संरक्षक / नोडल अधिकारी,  
उत्तर प्रदेश, लखनऊ।

विषय— जनपद सोनभद्र में ओबरा वन प्रभाग के अन्तर्गत में अल्ट्राटेक सीमेन्ट लि०, डाला सोनभद्र के 344.688हे० आश्रित वन भूमि के खनन कार्य हेतु वन संरक्षण अधिनियम 1980 के अन्तर्गत प्रस्तुत ऑन लाईन प्रस्ताव संख्या— FP/UP/MIN/47074/2020 30वर्षों के लीज पर हस्तान्तरित किये जाने एवं बाधक 16534 वृक्षों के पतन के सम्बन्ध में।

सन्दर्भ— प्रभागीय वन्याधिकारी ओबरा के पत्रांक—2887 / ओबरा / 15 भू०ह० दिनांक—14.06. 2021,

महोदय,

प्रभागीय वन्याधिकारी, ओबरा वन प्रभाग, ओबरा ने अपने कार्यालय के संदर्भित पत्र द्वारा जनपद सोनभद्र में ओबरा वन प्रभाग के अन्तर्गत 344.688हे० क्षेत्र वन भूमि के खनन कार्य अनुमति के सम्बन्ध में वन (संरक्षण) अधिनियम 1980 के तहत अनुमति प्रस्ताव FP/UP/MIN/47074/2020 है जिसकी परीक्षणोपरान्त वन (संरक्षण) अधिनियम 1980 के प्राविधानों के अन्तर्गत गैर वानिकी प्रयोग हेतु प्रस्ताव 4 प्रतिशत में मय सी०डी० संस्तुति सहित निम्नानुसार इस कार्यालय को प्रेषित किया गया है।

**1. प्रस्ताव का संक्षिप्त विवरण: -**

i. उ०प्र० शासन के पत्र दिनांक—24.10.1973 के क्रम में वर्ष 1976 में ग्राम—कोटा व पड़रुछ (डाला (कजरहट) लाईम स्टोन माईन्स से सम्बन्धित) में कुल 751 हे० क्षेत्र का उ०प्र० राज्य सीमेन्ट निगम लि० के पक्ष में 20 वर्ष हेतु लाईम स्टोन का खनन पट्टा स्वीकृत किया गया। वर्ष 1996 में खनन पट्टे की अवधि समाप्त हो गयी। तत्पश्चात् उ०प्र० राज्य सीमेन्ट निगम लि० द्वारा लीज नवीनीकरण का प्रस्ताव उ०प्र० शासन को प्रेषित किया गया।

इसी प्रकार वर्ष 1982 में ग्राम—कोटा व बिल्ली मारकुण्डी (भलुआ लाईम स्टोन से सम्बन्धित) में कुल 643.433 हे० क्षेत्र में उ०प्र० राज्य खनिज विकास निगम लि० के पक्ष में 20 वर्ष हेतु लाईम स्टोन का खनन पट्टा स्वीकृत किया गया। वर्ष 2002 में खनन पट्टे की अवधि समाप्त हो गयी। तत्पश्चात् उ०प्र० राज्य खनिज विकास निगम लि० द्वारा लीज नवीनीकरण का प्रस्ताव उ०प्र० शासन को प्रेषित किया गया।

ii. उल्लेखनीय है कि डाला कजरहट एवं भलुआ माईन्स से सम्बन्धित ग्रामों की धारा 4 की अधिशूचना निम्नलिखित दिनांक को अधिसूचित की गयी है।

Ultra Tech Cement Limited  
Unit: Dala Cement Works

Authorised Signatory

क्र०सं०	ग्राम का नाम	धारा 4 के अधिसूचना संख्या	दिनांक
1	कोटा	1. 270/14-2-4(15)-74	दि० 22.02.78
		2. 8288/14-2-4(15)-74	दि० 02.03.77
2	बिल्ली मारकुण्डी	1. 6865/14-ख-4(11)-70	दि० 21.12.73
		2. 3723/14-2-4(67)-69	दि० 05.1.69
3	भडरठ	5380/14-ख-4(27)-70	दि० 10.09.70

मा० सर्वोच्च न्यायालय के याचिका संख्या 1061/1982 वनवासी सेवा आश्रम इनाम उ०प्र० सरकार व अन्य वें पारित निर्णय दिनांक-20.11.1986 के क्रम में हुयी वन्दोवस्ती की कार्यवाही में वन वन्दोवस्त अधिकारी/अपर जिला जज द्वारा वर्ष 1994 में प्रश्नगत क्षेत्र को आरक्षित वन बनाये जाने के पक्ष में निर्णय पारित किया गया।

iii. इसी दौरान उत्तर प्रदेश राज्य सीमेन्ट कारपोरेशन, डाला की फ़ैक्ट्री के लगातार घाटे में चलने के कारण उसे Sick Industries घोषित किया गया तथा मा० उच्च न्यायालय के देख रेख में उक्त फ़ैक्ट्री को Wound Up कर लिक्विडेशन क्रिये जाने का निर्णय लिया गया।

iv. उत्तर प्रदेश राज्य सीमेन्ट कारपोरेशन, डाला के लिक्विडेशन के दौरान डाला (कजरहट) लाईम स्टोन माईन्स का कुल 751हे० क्षेत्र तथा भलुआ माईन्स से सम्बन्धित 643.433 हे० क्षेत्र उत्तर प्रदेश राज्य सीमेन्ट कारपोरेशन, डाला की परिसम्पत्ति मानते हुए विज्ञप्ति किया गया। विज्ञप्ति में यह उल्लेख किया गया कि वन भूमि में निहित खनन पट्टे का नदीनीकरण वन संरक्षण अधिनियम 1980 के प्राविधानों के अनुरूप भारत सरकार द्वारा जारी किये गये दिशा-निर्देश के क्रम में आवश्यक कार्यवाही करने के उपरान्त किया जायेगा। तत्कम में मा० उच्च न्यायालय द्वारा उत्तर प्रदेश राज्य सीमेन्ट कारपोरेशन, डाला के लिक्विडेशन की कार्यवाही समाप्त की गयी तथा उत्तर प्रदेश राज्य सीमेन्ट कारपोरेशन, डाला की परिसम्पत्तियों को में० जे०पी० एसोसिएट्स लि० को हस्तान्तरित कर दिया गया।

v. तत्पश्चात दिनांक-02.12.2007 को डाला (कजरहट) लाईम स्टोन माईन्स के खनन पट्टे के कुल क्षेत्रफल 751हे० में से धारा 4 में अधिसूचित वन भूमि 380.635हे० को छोड़कर नैर वन भूमि 370.385हे० भूमि को 01.05.1996 से 20 वर्ष की अवधि तक के लिए उ०प्र० राज्य सीमेन्ट निगम लि० के पक्ष में कतिपय शर्तों के अधीन नदीनीकृत किया गया।

इसी प्रकार दिनांक-07.11.2007 को भलुआ लाईम स्टोन माईन्स के खनन पट्टे का कुल क्षेत्रफल 643.433हे० में से धारा 4 में अधिसूचित वन भूमि 50.808हे० को छोड़कर शेष 592.827हे० भूमि को 08.11.2002 से 20 वर्ष की अवधि तक के लिए उ०प्र० राज्य सीमेन्ट निगम लि० के पक्ष में कतिपय शर्तों के अधीन नदीनीकृत किया गया।

उक्त कार्यवाही के दौरान यह अदेक्षित था कि डाला (कजरहट) लाईम स्टोन माईन्स एवं भलुआ लाईम स्टोन माईन्स के वन भूमि पर खनन किये जाने हेतु वन संरक्षण अधिनियम 1980 में निहित प्राविधानों के अन्तर्गत अनुमति प्राप्त किये जाने हेतु आवश्यक कार्यवाही की जायेगी।

vi. किन्तु में० जे०पी० एसोसिएट्स लि० द्वारा वन संरक्षण अधिनियम 1980 के अन्तर्गत कार्यवाही करने के स्थान पर डाला (कजरहट) लाईम स्टोन माईन्स के अन्दर 380.435हे० एवं भलुआ माईन्स के 19.657 वन भूमि को धारा 4 से पृथक किये जाने हेतु वन वन्दोवस्त अधिकारी/जिला जज के न्यायालय में क्लेम दाखिल किया गया।

/s/

तथा उक्त भूमि को धारा 4 में विज्ञापित वन भूमि से पृथक करा लिया गया तथा उ०प्र० शासन द्वारा दिनांक-12.09.2008 को, वर्ष 2008 में ग्राम-कोटा का धारा 20 की अधिसूचना निर्गत कर वन वन्दोवस्त अधिकारी/जिला जज द्वारा पारित निर्णयों को स्वीकार कर लिया गया। जिसके फलस्वरूप डाला (कजरहट) लाईम स्टोन माईन्स एवं भलुआ लाईम स्टोन माईन्स में कुल 400.092हे० वन भूमि को गैर वन भूमि का दर्जा प्राप्त हुआ।

- vii. प्रश्नगत प्रकरण में मा० सर्वोच्च न्यायालय के समक्ष खोजित रिट याचिका संख्या 2469/2009 को मा० सर्वोच्च न्यायालय द्वारा, मा० राष्ट्रीय हरित न्यायाधिकरण, नई दिल्ली को स्थानान्तरित किया गया तथा उक्त याचिका संख्या 1166/2015 में परिवर्तित हो गयी, जिसमें पारित निर्णय दिनांक-04.05.2016 को मा० राष्ट्रीय हरित न्यायाधिकरण द्वारा अपर जिला जज/जिला जज द्वारा भूमि को धारा 4 से पृथक किये जाने सम्बन्धी निर्णय को निरस्त कर दिया गया तथा उ०प्र० सरकार को प्रश्नगत क्षेत्रों का आरक्षित वन में सम्मिलित करते हुए, पुनः संशोधित धारा 20 की अधिसूचना जारी किये जाने हेतु निर्देशित किया गया।
- viii. तत्पश्चात् में० जे०पी० एसोसिएट्स लि० द्वारा प्रश्नगत क्षेत्र को वन भूमि हस्तान्तरण की कार्यवाही को त्वरित करने हेतु मा० राष्ट्रीय हरित न्यायाधिकरण, नई दिल्ली के समक्ष एम०ए० संख्या 471/2016 खोजित किया गया। जिसमें दिनांक-30.05.2016 को निर्णय पारित कर प्रश्नगत क्षेत्र से सम्बन्धित प्रार्थना पत्र प्राप्त होने के 06 माह के अन्दर वन संरक्षण अधिनियम 1980 के अन्तर्गत आवश्यक कार्यवाही किये जाने हेतु उ०प्र० सरकार को निर्देशित किया गया।
- ix. इस प्रकार में० जे०पी० एसोसिएट्स लि० द्वारा डाला (कजरहट) लाईम स्टोन माईन्स में धारा 4 से पृथक कराया गया 380.435हे० भूमि एवं भलुआ माईन्स कि 19.657हे० वन भूमि, संशोधित धारा 20 की अधिसूचना निर्गत हो जाने के उपरान्त आरक्षित वन भूमि का दर्जा प्राप्त कर चुका है।
- x. उल्लेखनीय है कि मा० राष्ट्रीय हरित न्यायाधिकरण, नई दिल्ली द्वारा पारित आदेश दिनांक-30.05.2016 में में० जे०पी० एसोसिएट्स लि० को वन संरक्षण अधिनियम 1980 के अन्तर्गत अपेक्षित कार्यवाही किये जाने हेतु निर्देश दिया गया था। किन्तु वर्ष 2017 में जे०पी० एसोसिएट्स लि० द्वारा अपनी परिसम्पत्तियों को में० अल्ट्राटेक सीमेन्ट लि० को विक्रय कर दिया गया। अतः वर्तमान में में० अल्ट्राटेक सीमेन्ट लि० द्वारा वन संरक्षण अधिनियम 1980 के अन्तर्गत प्रस्ताव प्रेषित किया गया है।
- xi. वर्तमान प्रस्ताव में प्रयोक्ता एजेन्सी(में० अल्ट्राटेक सीमेन्ट लि०) द्वारा डाला (कजरहट) लाईम स्टोन माईन्स में स्थित समस्त वन भूमि 380.635हे० में से इकोसेन्सिटिव जोन से 01 किमी० के अन्दर पड़ने वाले क्षेत्र को छोड़कर 294.082हे० भूमि पर तथा भलुआ लाईम स्टोन माईन्स में स्थित समस्त वन भूमि 50.606हे० पर गैर वानिकी (खनन) कार्य किये जाने हेतु प्रस्ताव प्रेषित किया है।
- xii. डाला (कजरहट) लाईम स्टोन माईन्स के खनन पट्टे का कुल क्षेत्रफल 751हे० में से धारा 4 में अधिसूचित वन भूमि 380.635हे० को छोड़कर गैर वन भूमि 370.365हे० भूमि पर वर्ष 2007 में उ०प्र० राज्य सीमेन्ट निगम लि० के पक्ष में खनन हेतु लीज नवीनीकृत किया गया था किन्तु डाला (कजरहट) लाईम स्टोन माईन्स में 380.635हे० वन भूमि पर वर्ष 1976 में जारी की गयी खनन लीज (जो कि वर्ष 1996 में समाप्त हो चुकी है) को वर्ष 1996 के उपरान्त नवीनीकृत नहीं किया गया है। इसी प्रकार भलुआ लाईम स्टोन माईन्स के खनन पट्टे का कुल क्षेत्रफल 643.433हे० में से धारा 4 में अधिसूचित वन भूमि 50.606हे० को छोड़कर शेष 592.

827हे० भूमि पर वर्ष 2007 में उ०प्र० खनिज विकास निगम लि० के पक्ष में खनन हेतु नवीनीकृत किया गया था, किन्तु 50.608हे० वन भूमि पर वर्ष 1982 में जारी की गयी खनन लीज (जो कि वर्ष 2002 में समाप्त हो चुकी है) को वर्ष 2002 के उपरान्त नवीनीकृत नहीं किया गया है।

2. प्रस्ताव से सम्बन्धित 344.688हे० आरक्षित वन के सापेक्ष गैर वन भूमि पर क्षतिपूरक वनीकरण की स्थिति का विवरण:-

- प्रस्ताव से सम्बन्धित कुल 344.688हे० क्षेत्र में से 235.737हे० गैर वनभूमि भूमि मीरजापुर वन प्रभाग में तथा 108.951हे० गैर वन भूमि कौमूर वन्य जीव प्रभाग में दी जा रही है।
- सम्बन्धित प्रभागीय वाताधिकारियों द्वारा प्रयोजना एजेन्सी द्वारा उपलब्ध कशयी गयी गैर वन भूमि के सम्बन्ध में निम्नवत् स्थिति स्पष्ट की गयी है:-

क्र०सं०	भूमि का क्षेत्रफल	वृक्षारोपण हेतु उपयुक्तता के सम्बन्ध में आख्या
1	133.307हे०	वृक्षारोपण हेतु उपयुक्त
2	90.837हे०	वृक्षारोपण हेतु उपयुक्त परन्तु अतिक्रमित
3	120.544हे०	वृक्षारोपण हेतु अनुपयुक्त

- क्षतिपूरक वृक्षारोपण हेतु अनुपयुक्त क्षेत्र 120.544 हे० के सम्बन्ध में प्रयोक्ता एजेन्सी द्वारा भारत सरकार की गाईड लाईन का उल्लेख करते हुए, "Tree for tree and land for land" के क्रम में अग्रेतर कार्यवाही किये जाने का अनुरोध किया गया। प्रयोक्ता एजेन्सी द्वारा किये गये अनुरोध के क्रम में वृक्षारोपण हेतु अनुपयुक्त गैर वन भूमि के समतुल्य ओबरा वन प्रभाग के अन्तर्गत सकल क्षेत्रफल 120.544हे० (कुल 121हे०) वन भूमि को वृक्षारोपण हेतु चयनित किया गया है।
- वृक्षारोपण हेतु उपयुक्त किन्तु अतिक्रमित 90.837हे० गैर वन भूमि को वर्तमान में अतिक्रमण मुक्त नहीं कराया गया है। उक्त के सम्बन्ध में प्रयोक्ता एजेन्सी द्वारा अवगत कराया गया है कि सैद्धान्तिक स्वीकृति (Stage I) प्राप्त हो जाने के उपरान्त प्रयोक्ता एजेन्सी द्वारा अतिक्रमित भूमि को खाली करके वन विभाग को हस्तान्तरित किया जायेगा।

3. प्रस्ताव से सम्बन्धित अन्य महत्वपूर्ण बिन्दु:-

- प्रस्ताव में सम्मिलित कुल 344.688हे० क्षेत्र में से 28.579हे० क्षेत्र पर गैर वानिकी कार्य होना पाया गया। जिसका विवरण प्रस्ताव के साथ संलग्न है।
- भारत सरकार द्वारा वा संरक्षण अधिनियम 1980 के सम्बन्ध में जारी हैण्ड बुक के चैप्टर 7 में 7.2 में निम्नवत् उल्लेख किया गया है:-

**1.2 The Supreme Court of India in its order of 6<sup>th</sup> July 2011 issued guidelines so as to not create fait accompli situation in the matter of diversion of forest land under the FCA, 1980 Therefore, in the case of new mining leases/projects having forest land in part or in full, approval under FCA for diversion of entire forest land located within the mining lease/project is to be obtained before execution/renewal of mining lease/ project.**

उल्लेखनीय है कि डाला (कजरहट) लाईम स्टोन माईन्स में 380.635हे० वन भूमि स्थित है किन्तु प्रयोक्ता एजेन्सी द्वारा प्रेषित प्रस्ताव में कैथूर वन्य जीव विहार के इको सेन्सिटिव जोन में स्थित 86.553हे० वन भूमि को शामिल नहीं किया गया है तथा डाला कजरहट लाईम स्टोन माईन्स में स्थित 380.635हे० वन भूमि में से 294.082हे० वन भूमि का ही वन संरक्षण अधिनियम 1980 के अन्तर्गत अनुमति हेतु प्रस्ताव प्रस्तुत किया गया है।

अतः प्रभागीय वनाधिकारी, ओबरा वन प्रभाग, ओबरा द्वारा उपरोक्त उल्लिखित तथ्यों के दृष्टिगत प्रयोक्ता एजेन्सी द्वारा प्रेषित प्रस्ताव के वन संरक्षण अधिनियम 1980 के प्राविधानों एवं तत्सम्बन्धी नियमों के अन्तर्गत सुसंगत होने की दशा में प्रश्नगत वन भूमि पर खनन कार्य किये जाने की अनुमति दिये जाने की संस्तुति की जाती है। प्रश्नगत प्रस्ताव को इस स्तर से ऑन लाईन सबमिशन कर 3 प्रतियों में एतदसह संलग्नकर अग्रेतर कार्यवाही हेतु प्रेषित है।  
संलग्नक—प्रस्ताव तीन प्रति।

भवदीय

(रमेश चन्द्र झा)  
मुख्य वन संरक्षक,  
मीरजापुर क्षेत्र मीरजापुर

संख्या— 3 / समदिनांक

प्रतिलिपि— प्रभागीय वनाधिकारी, ओबरा वन प्रभाग, ओबरा को उपरोक्त प्रस्ताव 03 प्रतियों में संलग्नकर इस आशय से प्रेषित है कि प्रश्नगत प्रस्ताव मुख्य वन संरक्षक/नोडल अधिकारी, उ०प्र० लखनऊ के कार्यालय में प्रेषित कराना सुनिश्चित करें।  
संलग्नक—प्रस्ताव तीन प्रति।

(रमेश चन्द्र झा)  
मुख्य वन संरक्षक,  
मीरजापुर क्षेत्र मीरजापुर

UltraTech Cement Limited  
Unit: Dalla Cement Works

Authorised Signatory

**भाग-III**


(संबंधित वन संरक्षक द्वारा भरा जाना है)

जनपद सोनभद्र में ओबरा वन प्रभाग के अन्तर्गत हैं0 अल्ट्राटेक सीमेंट लि0, डाला सोनभद्र के 344.888हे0 आरक्षित वन भूमि के खानन कार्य हेतु वन संरक्षण अधिनियम 1980 के अन्तर्गत प्रस्तुत ऑन लाईन प्रस्ताव संख्या-- FP/UP/MIN/47074/2020 30वर्षों के लीज पर हस्ताक्षरित किये जाने एवं बाधक: 18534 वृक्षों के पालन के सम्बन्ध में।

14	स्थल जहां की वनभूमि शामिल की गयी है क्या इसका संबंधित वन संरक्षक ने निरीक्षण किया है (हाँ/नहीं) यदि हाँ तो निरीक्षण की तारीख और किये गये प्रेक्षणों को निरीक्षण नोट के रूप में संलग्न करें	निरीक्षण दिनांक-- 16.09.2021 निरीक्षण टिप्पणी संलग्नक है।
15	क्या संबंधित वन संरक्षक भाग-ख में दी गयी सूचना और उप वन संरक्षक के सुझावों से सहमत है।	हाँ।
16	प्रस्ताव की स्वीकृति या अन्यथा के बारे में संबंधित वन संरक्षक की विस्तृत कारणों के साथ विशेष सिफारिशें।	प्रस्तुत प्रस्ताव के वन संरक्षण अधिनियम 1960 के प्रावधानों एवं तरसाम्बन्धी विधियों के अन्तर्गत सुसंगत होने की दशा में प्रस्तुत वन भूमि पर खनन कार्य किये जाने की अनुमति दिये जाने की संतुष्टि को जाती है

दिनांक 16/09/2021

स्थान-मोरजापुर

  
 हस्ताक्षर  
 ...

नाम

सरकारी मोहर

UltraTech Cement Limited  
 Unit: Dalla Cement Works  
  
 Authorized Signatory

## निरीक्षण टिप्पणी

ने० अल्ट्राटेक सीमेन्ट लि० द्वारा जनपद सोनभद्र में ओबरा वन प्रभाग के अन्तर्गत खनन कार्य हेतु कुल 344.688 हे० का वन भूमि हस्तान्तरण का प्रस्ताव:-

दिनांक-18.08.2021 को प्रभागीय वनधिकारी, ओबरा व प्रकोक्ता एजेन्सी के प्रतिनिधि श्री राहुल सहगल, यूनिट हेड, श्री दिवेक खोसला, फॉर्मेशन हेड खनन, श्री डी०के० पाण्डेय, जी०एम० खनन, श्री अतुल गहगना, जिवोलाजिस्ट, श्री प्रदीप शर्मा, सर्वेयर के साथ प्रश्नगत क्षेत्र का मौके का निरीक्षण किया गया। निरीक्षण के दौरान निम्न तथ्य प्रकाश में आया:-

i. उ०प्र० शासन के पत्र दिनांक-24.10.1973 के क्रम में वर्ष 1976 में ग्राम-कोटा व चड़रछ (डाला (कजरहट) लाईम स्टोन माईन्स से सम्बन्धित) में कुल 751 हे० क्षेत्र का उ०प्र० राज्य सीमेन्ट निगम लि० के पक्ष में 20 वर्ष हेतु लाईम स्टोन का खनन पट्टा स्वीकृत किया गया। वर्ष 1998 में खनन पट्टे की अवधि समाप्त हो गयी। तत्पश्चात उ०प्र० राज्य सीमेन्ट निगम लि० द्वारा लीज नवीनीकरण का प्रस्ताव उ०प्र० शासन को प्रेषित किया गया।

इसी प्रकार वर्ष 1982 में ग्राम-कोटा व बिल्ली मारकुण्डी (भलुआ लाईम स्टोन से सम्बन्धित) में कुल 643.433 हे० क्षेत्र में उ०प्र० राज्य खनिज विकास निगम लि० के पक्ष में 20 वर्ष हेतु लाईम स्टोन का खनन पट्टा स्वीकृत किया गया। वर्ष 2002 में खनन पट्टे की अवधि समाप्त हो गयी। तत्पश्चात उ०प्र० राज्य खनिज विकास निगम लि० द्वारा लीज नवीनीकरण का प्रस्ताव उ०प्र० शासन को प्रेषित किया गया।

ii. उल्लेखनीय है कि डाला कजरहट एवं भलुआ माईन्स से सम्बन्धित ग्रामों की धारा 4 की अधिसूचना निम्नलिखित दिनांक को अधिसूचित की गयी थी:-

क्र०सं०	ग्राम का नाम	धारा 4 की अधिसूचना संख्या	दिनांक
1	कोटा	1. 270 / 14-2-4(15)-74	दि० 22.02.76
		2. 6288 / 14-2-4(15)-74	दि० 02.03.77
2	बिल्ली मारकुण्डी	1. 6885 / 14-ख-4(11)-70	दि० 21.12.73
		2. 3723 / 14-2-4(67)-69	दि० 05.11.69
3	चड़रछ	5389 / 14-ख-4(27)-70	दि० 10.09.70

UltraTech Cement Limited  
Unit: Dalla Cement Works

Authorised Signatory

माओ सर्वोच्च न्यायालय के वास्तविक भ्रंशका 1061/1982 जनवासी सेवा आश्रम बनाम 100प्र0 सरकार व अन्य में पारित निर्णय दिनांक-20.11.1988 के क्रम में हुयी वन्दोवरली जी कार्यावाही में उन वन्दोवरस्त अधिकारी/अपर जिला जज द्वारा वर्ष 1994 में ग्रहणगत क्षेत्र को आरक्षित वन बनाये जाने के पक्ष में निर्णय पारित किया गया।

iii. इसी दौरान उत्तर प्रदेश राज्य सीमेन्ट कारपोरेशन, डाला की फैक्ट्री के लगातार घाटे में चलने के कारण उसे Sick Industries घोषित किया गया तथा माओ उच्च न्यायालय के देख रेख में उक्त फैक्ट्री को Wound Up कर लिक्विडेट किये जाने का निर्णय लिया गया।

iv. उत्तर प्रदेश राज्य सीमेन्ट कारपोरेशन, डाला के लिक्विडेशन के दौरान डाला (कजारहट) लाईम स्टोन माईन्स का कुल 751हे0 क्षेत्र तथा भलुआ माइन्स से सम्बन्धित 643.433 हे0 क्षेत्र उत्तर प्रदेश राज्य सीमेन्ट कारपोरेशन, डाला को परिसम्पत्ति मानते हुए विज्ञापित किया गया। विज्ञापित में यह उल्लेख किया गया कि वन भूमि में निहित खनन पट्टे का नवीनीकरण वन संरक्षण अधिनियम 1980 के प्राविधानों के अनुरूप भारत सरकार द्वारा जारी किये गये दिशा-निर्देश के क्रम में आवश्यक कार्यावाही करने के उपरान्त किया जायेगा। तत्क्रम में माओ उच्च न्यायालय द्वारा उत्तर प्रदेश राज्य सीमेन्ट कारपोरेशन, डाला के लिक्विडेशन की कार्यवाही समाप्त की गयी तथा उत्तर प्रदेश राज्य सीमेन्ट कारपोरेशन, डाला की परिसम्पत्तियों को मै0 एं0 एं0 एसोसिएट्स लि0 को हस्तान्तरित कर दिया गया।

v. दिनांक-02.12.2007 को डाला (कजारहट) लाईम स्टोन माईन्स के खनन पट्टे के कुल क्षेत्रफल 751हे0 में से धारा 4 में अधिसूचित वन भूमि 380.635हे0 को छोड़कर बँर वन भूमि 370.385हे0 भूमि को 01.05.1995 से 20 वर्ष की अवधि तक के लिए 100प्र0 राज्य सीमेन्ट निगम लि0 के पक्ष में कतिपय शर्तों के अधीन नवीनीकृत किया गया।

इसी प्रकार दिनांक-07.01.2007 को भलुआ लाईम स्टोन माईन्स के खनन पट्टे का कुल क्षेत्रफल 643.433हे0 में से धारा 4 में अधिसूचित वन भूमि 50.606हे0 को छोड़कर बाँर 592.827हे0 भूमि को 06.11.2002 से 20 वर्ष की अवधि तक के लिए 100प्र0 राज्य सीमेन्ट निगम लि0 के पक्ष में कतिपय शर्तों के अधीन नवीनीकृत किया गया।

UltraTech Cement Limited  
Unit: Dalla Cement Works

Authorised Signatory


उक्त कार्यवाही के दौरान यह अपेक्षित था कि डाला (कजरहट) लाईम स्टोन माईन्स एवं भलुआ लाईम स्टोन माईन्स के उन भूमि पर खनन किये जाने हेतु वन संरक्षण अधिनियम 1980 में निहित प्रावधानों के अन्तर्गत अनुमति प्राप्त किये जाने हेतु आवश्यक कार्यवाही की जायेगी।

- vi. किन्तु में 0 जे०पी० एस०सि०ए०एस लि० द्वारा वन संरक्षण अधिनियम 1980 के अन्तर्गत कार्यवाही करने के स्थान पर डाला (कजरहट) लाईम स्टोन माईन्स के अन्वर 380.435हे० एवं भलुआ माईन्स के 19.857 वन भूमि को धारा 4 से पृथक किये जाने हेतु वन बन्दोबस्त अधिकारी/जिला जज के न्यायालय में क्लेम दाखिल किया गया तथा उक्त भूमि को धारा 4 में विज्ञापित वन भूमि से पृथक कर लिया गया तथा उ०प्र० शासन द्वारा दिनांक-12.09.2008 को, वर्ष 2008 में ग्राम-कोटा का धारा 20 की अधिसूचना निर्गत कर वन बन्दोबस्त अधिकारी/जिला जज द्वारा पारित निर्णयों को स्वीकार कर लिया गया। जिसके फलस्वरूप डाला (कजरहट) लाईम स्टोन माईन्स एवं भलुआ लाईम स्टोन माईन्स में कुल 460.092हे० वन भूमि को गैर वन भूमि का दर्जा प्राप्त हुआ।
- vii. प्रश्नगत प्रकरण में मा० सर्वोच्च न्यायालय के समक्ष योजित रि० मायिका संख्या 2489/2008 को मा० सर्वोच्च न्यायालय द्वारा, मा० राष्ट्रीय हरित न्यायाधिकरण, नई दिल्ली को स्थानान्तरित किया गया तथा उक्त याचिका ए०ए० संख्या 1155/2015 में परिवर्तित हो गयी, जिसमें पारित निर्णय दिनांक-04.05.2016 को मा० राष्ट्रीय हरित न्यायाधिकरण द्वारा अपर जिला जज/जिला जज द्वारा भूमि को धारा 4 से पृथक किये जाने सम्बन्धी निर्णयों को निरस्त कर दिया गया तथा उ०प्र० सरकार को प्रश्नगत क्षेत्रों का आरक्षित वन में सम्मिलित करते हुए, पुनः संशोधित धारा 20 की अधिसूचना जारी किये जाने हेतु निर्देशित किया गया।
- viii. तत्पश्चात् में 0 जे०पी० एस०सि०ए०एस लि० द्वारा प्रश्नगत क्षेत्र को वन भूमि हस्तान्तरण की कार्यवाही को त्वरित करने हेतु मा० राष्ट्रीय हरित न्यायाधिकरण, नई दिल्ली के समक्ष ए०ए० संख्या 471/2016 योजित किया गया। जिसमें दिनांक-30.05.2016 को निर्णय पारित कर प्रश्नगत क्षेत्र से सम्बन्धित गार्डन पत्र प्राप्त होने के 06 माह के अन्दर वन संरक्षण अधिनियम 1980 के अन्तर्गत आवश्यक कार्यवाही किये जाने हेतु उ०प्र० सरकार को निर्देशित किया गया।
- ix. इस प्रकार में 0 जे०पी० एस०सि०ए०एस लि० द्वारा डाला (कजरहट) लाईम स्टोन माईन्स में धारा 4 से पृथक कराया गया 380.435हे० भूमि एवं भलुआ माईन्स के 19.857हे०

वन भूमि, संशोधित धारा 20 की अधिसूचना निर्गत हो जाने के उपरान्त आरक्षित वन भूमि का दर्जा प्राप्त कर चुका है।

- x. उल्लेखनीय है कि मा० राष्ट्रीय इतिहास विभागीकरण, नई दिल्ली द्वारा पारित आदेश दिनांक-30.05.2018 में मै० जे०पी० एसोसिएट्स, लि० को वन संरक्षण अधिनियम 1980 के अन्तर्गत अग्रतर कार्यवाही किये जाने हेतु निर्देश दिया गया था; किन्तु वर्ष 2017 में जे०पी० एसोसिएट्स लि० द्वारा अपनी परिसम्पत्तियों को मै० अल्ट्राटेक सीमेन्ट लि० को विक्रय कर दिया गया। अतः वर्तमान में मै० अल्ट्राटेक सीमेन्ट लि० द्वारा वन संरक्षण अधिनियम 1980 के अन्तर्गत प्रस्ताव प्रेषित किया गया है।
- xi. वर्तमान प्रस्ताव में प्रयोक्ता एजेन्सी (मै० अल्ट्राटेक सीमेन्ट, लि०) द्वारा जाला (कजशहट) लाईम स्टोन माईन्स में स्थित समस्त वन भूमि 380.635हे० में से इकोसेन्सिटिव जोन से 01 किमी० के अन्दर पड़ने वाले क्षेत्र को छोड़कर 294.082हे० भूमि पर तथा भतुआ लाईम स्टोन माईन्स में स्थित समस्त वन भूमि 50.606हे० कुल 344.688हे० आरक्षित वन भूमि पर गैर वाणिज्यी (खनन) कार्य किये जाने हेतु वन भूमि हस्तांतरण का प्रस्ताव प्रेषित किया है।
- xii. खनन कार्य हेतु प्रस्तावित कुल 344.688हे० क्षेत्र पूर्व में उ०प्र० राज्य सीमेन्ट निगम लि० व उ०प्र० खनिज विकास निगम लि० के पक्ष में पूर्व में स्वीकृत लीज का भाग है।
- xiii. खनन कार्य हेतु प्रस्तावित आरक्षित वन क्षेत्र मौके पर हरा-हरा जंगल के रूप में पाया गया तथा विभिन्न व्यास श्रेणी के भिन्न-भिन्न प्रजाति के कुल 16534 वृक्ष जो मौके पर मौजूद होना प्रभागीय वनाधिकारी, ओबरा द्वारा बताया गया, जिसका नियमानुसार छपान कर कटान किया जाना है तथा जगह-जगह पर खनन कार्य, बारूद गोदान, सिस्त्रिंग शेड, कम्प्रेसर हाउस इत्यादि का निर्माण हुआ पाया गया, जिसका विवरण निम्नानुसार है:-

क्रमांक	कार्य / क्षेत्र का विवरण	प्राप्त संख्या	क्षेत्रफल (हे०)
1	खनन कार्य	3203, 3204, 3205, 3201, 6844	26.498
2	बारूद गोदान	5857	0.015
3	सिस्त्रिंग शेड	3211	0.001
4	कम्प्रेसर हाउस	3211	0.024
5	रेल्ट शेड	3211	0.308
6	सिमेंट नदी से खनन करी, कारखाना, एवं अकार्बनिक परिसर हेतु पत्थर की माईन्स का निर्माण	3203, 3204, 3211	0.644
<b>योग:-</b>			<b>26.579</b>



उक्त गैर वाणिज्यी कार्य के सम्बन्ध में अल्ट्राटेक सीमेंट लि० द्वारा अवगत कराया गया है कि गैर वाणिज्यी कार्य उ०प्र० सीमेंट कारपोरेशन, लि० द्वारा किया गया है।

उपरोक्त तथ्यों से स्पष्ट है कि प्रश्नगत 644.888 हे० वन भूमि पूर्व में स्वीकृत खनन पट्टों में सम्मिलित नहीं है तथा उक्त भूमि पर तत्समय में उ०प्र० राज्य सीमेंट निगम लि० व उ०प्र० खनिज विकास निगम लि० द्वारा खनन कार्य भी किया गया है, ऐसे में सम्बन्धित अधिनियमों, नियमों एवं शासनादेशों का अनुपालन करते हुए खनन कार्य हेतु अनुमति दिये जाने पर विचार किया जा सकता है।

उपरोक्त उल्लिखित तथ्यों के दृष्टिगत प्रयोक्ता एजेन्सी द्वारा प्रेषित प्रस्ताव के वन संरक्षण अधिनियम 1980 के प्रावधानों एवं तत्सम्बन्धी नियमों के अन्तर्गत सुसंगत होने की दशा में प्रश्नगत वन भूमि पर खनन कार्य किये जाने की अनुमति दिये जाने की संस्तुति की जाती है तथा प्रश्नगत प्रस्ताव की तीन प्रति संलग्न कर इस अनुरोध के साथ प्रेषित कि प्रस्ताव की 02 प्रति उच्च स्तर पर प्रेषित करने का कष्ट करें।

(रमेश चौधरी-आ)

मुख्य वन संरक्षक,

भीरजापुर क्षेत्र, भीरजापुर।

UltraTech Cement Limited  
Unit: Dalla Cement Works

Authorised Signatory

FP/UP/MIN/9-7079/2020

भाग-IV

(नोडल अधिकारी या प्रधान मुख्य वन संरक्षक या वन विभागाध्यक्ष द्वारा भरना है)

टिप्पणी के साथ प्रस्ताव की स्वीकृति या अन्यथा के लिये राज्य वन विभाग की विस्तृत राय और विशेष सिफारिशें।	
(राय देते समय, सम्बन्धित वन संरक्षक अथवा उप वन संरक्षक द्वारा की गई प्रतिकूल टिप्पणियों की सुस्पष्ट रूप से समीक्षा की जानी चाहिए और उस पर टिप्पणियाँ दी जानी चाहिए)	ccf. <u>विद्युत</u> की संस्तुति के आधार पर स्वीकृतार्थ संस्तुति की जाती है।

दिनांक : 27/8/21

स्थान :

हस्ताक्षर

नाम और पदनाम

सरकारी मोहर

18

Anupam Gupta  
Chief Conservator of Forests  
Forest Conservation Act, 1980  
U.P. Lucknow

UltraTech Cement Limited  
Unit: Dalla Cement Works

Authorized Signatory

## भाग-5

(इस वन प्रभाग के प्रभारी सचिव अथवा राज्य सरकार के किसी अन्य अधिकारी का अथवा सचिव के पद के नीचे का अधिकारी न हो द्वारा भरा जाता है।)

ऊनपद सोनभद्र के ओबरा वन प्रभाग में मैंग्रोव आन्ड्राटेक सीमेंट लि० द्वारा सोनभद्र द्वारा कजरहट (दाला) लाईम स्टोन माइन्स के अन्तर्गत 294.082 हे० आरक्षित वनभूमि एवं भद्रुआ लाईम स्टोन माइन्स के अन्तर्गत 50.608 हे० आरक्षित वनभूमि अर्थात् कुल 344.688 हे० आरक्षित वनभूमि पर खलल कार्य हेतु वन (संरक्षण) अधिनियम 1980 के अन्तर्गत 10 वर्षों के लीज पर हस्तान्तरित किये जाने एवं बाधक 16534 वृक्षों के पालन की अनुमति के सम्बन्ध में। (संसाध संख्या-एफसी/यूपी/माईल/47074/2020)

राज्य सरकार की सिफारिश - पर्यावरण वन एवं जलवायु परिवर्तन अनुभाग-2 के शासनादेश संख्या-1401/81-2-2021-800(155)/2021 दिनांक 21 सितम्बर, 2021 के द्वारा प्रस्तुत पर संस्तुति सहित अनुमोदनार्थ अगसारित।

(अपर्युक्त भाग-ख या भाग-ग या भाग-घ में से किसी अधिकारी या प्राधिकारी द्वारा की गयी प्रतिकृत टिप्पणियों पर विशिष्ट टिप्पणी की जाये।)

हस्ताक्षर

( Signed by अधिकारी )

नाम और पदनाम सरकारी मोहर सहित  
Reason Approved

अधिकारी (व्यक्ति)  
पदनाम  
कार्यालय का पता  
अनुमोदित अधिकारी  
आपका मोहर लगायें।

UltraTech Cement Limited  
Unit: Dalla Cement Works

Authorised Signatory

**UNDERTAKING**

We, UltraTech Cement Limited (Unit: Dalla Cement Works- User Agency) hereby confirm that, the submitted Forest Clearance Proposal No- FP/UP/MIN/47074/2020 under section 2 (ii) of Forest Conservation Act 1980 over an extent of 331.475 ha forest land for Mining works proposed in village Kota and Padrach, Tehsil-Obra, District Sonbhadra U.P.

We hereby undertake that UltraTech Cement Limited will not do any mining or any other activities in Kaimoor ESZ area of 92.62ha i.e. (involving 55.323 ha forest land and 37.296 ha non-forest land) falling within the Eco Sensitive Zone of Kaimoor Wildlife Sanctuary.

UltraTech Cement Limited  
Unit: Dalla Cement Works

Authorised Signatory

**UltraTech Cement Limited**

Unit: Dalla Cement Works : SH 5, Post: Dalla, Distt. Sonbhadra (U.P.) - 231207.

Tel.: +91 5445 265778, 265801, 265802 | W: [www.ultratechcement.com](http://www.ultratechcement.com) | CIN : L26940MH2000PLC128420

Regd. Office : 'B' Wing, Ahura Centre, 2nd Floor, Mahakali Caves Road, Andheri (East), Mumbai - 400093, Tel.: +91 22 66917800

**ADITYA BIRLA**



Annexure 03

## **UNDERTAKING**

We UltraTech Cement Limited (Unit: Dalla Cement Works- User Agency) hereby confirm that, the submitted Forest Clearance Proposal No- FP/UP/MIN/47074/2020 under section 2 (ii) of Forest Conservation Act 1980 over an extent of 331.475 ha forest land for Mining works proposed in village Kota and Padrach, Tehsil-Obra, District Sonbhadra U.P.

We hereby undertake that UltraTech Cement Limited shall bear the cost for preparation and implementation of Wildlife Mitigation Measures Plan for Kaimoor Wildlife Sanctuary in the interest of Conservation of Flora & Fauna, to the protection and development of Forest area for sustainable mining works.

UltraTech Cement Limited  
Unit: Dalla Cement Works

Authorised Signatory

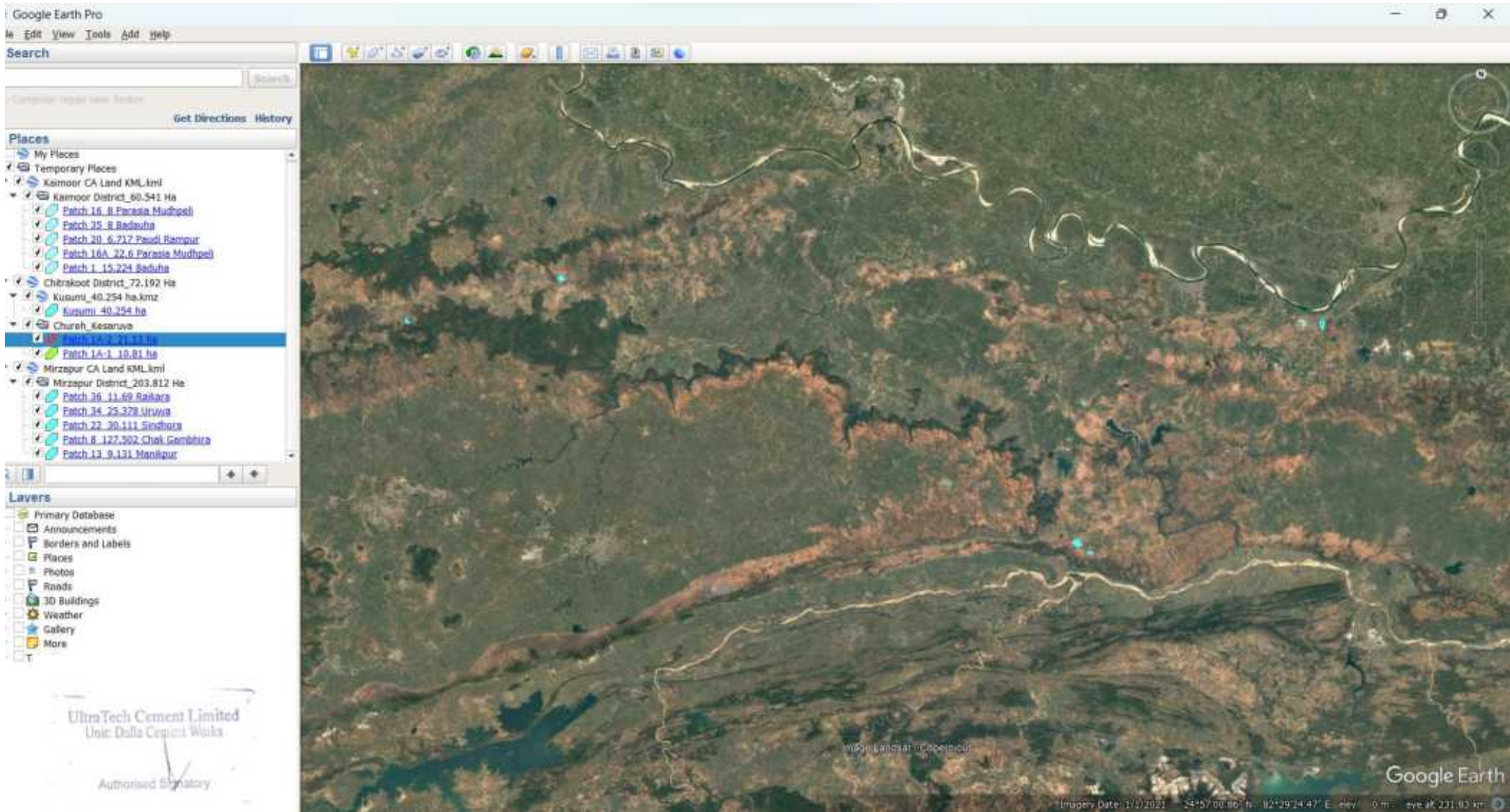


**UltraTech Cement Limited**

Unit: Dalla Cement Works : SH 5, Post: Dalla, Distt. Sonbhadra (U.P.) - 231207.

Tel.: +91 5445 265778, 265801, 265802 | W: [www.ultratechcement.com](http://www.ultratechcement.com) | CIM : L26940MH2000PLC128420

Regd. Office : 'B' Wing, Ahura Centre, 2nd Floor, Mahakali Caves Road, Andheri (East), Mumbai - 400093, Tel.: +91 22 66917800





**JUSTIFICATION FOR LOCATING THE PROJECT IN FOREST LAND AND DETAILS OF ALTERNATIVES EXAMINED**

Dalla Cement Works (DCW) along with captive mine was acquired from Jaiprakash Associates Limited (JAL) by UltraTech Cement Limited pursuant to Scheme of Arrangement sanctioned by NCLT Bench at Mumbai on 15.02.2017 and NCLT Bench at Allahabad on 02.03.2017 respectively. The Scheme was made effective from 29.06.2017 by the resolutions passed at meeting of Board of Directors of Ultratech and JAL held on 29.06.2017 respectively. Earlier JAL had acquired the Dalla Cement Factory along with its captive mines through sale of assets of Uttar Pradesh State Cement Corporation Limited (UPSCCL) (In Liquidation) as approved by the order dated 11-10-2006 read with order dated 12.10.2007 of the Honorable Allahabad High Court. Kajrahat Limestone Mines & Bhalua Limestone Mines are part of MOI whose non forest area is only available for mining and lease for the forest area has not been executed /granted till date.

The Existing Proposal (Online No. FP/UP/MIN/47074/2020) was submitted for 344.688 ha in 2020. The total forest land of Kajrahat (Dalla) and Bhalua Limestone Mines was 380.635+50.606=431.241 hectares. We have applied for diversion of Forest 344.688 hectares after excluding land covered by Eco Sensitive Zone (68.963 ha) and Kanhar river area (17.590 ha).

As per EDS raised by MoEF&CC on dated 14.11.2022 for Proposal No. FP/UP/MIN/47074/2020 EDS point No. (7) "After superimposing the KML file of Mining lease over the Forest Compartment Boundary available on the DSS Portal, it has been observed that many forest patches within the Kajrahat and Bhalua Mining leases have not been included in the area proposed for diversion. According, less forest area has been applied for diversion. The same needs to be incorporated and revised proposal shall be submitted accordingly" and DIG Forest letter dated 27.11.2023 point No. (2) "The State Government shall submit the detail of forest land and non-forest land involved in the mining proposal and their land use along with requisite KML files." In compliance of the above and DFO Obra letter no. 2088/ओबरा/ 15 भू० ह०/ दिनांक 28.02.2024 a joint survey was conducted with Forest Department, Revenue Department and User agency.

We have now received confirmation that the forest area in Kajrahat (Dalla) Mining Lease is 404.388 ha and Eco Sensitive Zone of Kaimoor Wildlife Sanctuary is 92.62 ha (Forest area is



UltraTech Cement Limited  
Unit: Dalla Cement Works  
  
Authorized Signatory

**UltraTech Cement Limited**

Unit: Dalla Cement Works : SH 5, Post: Dalla, Distt. Sonabhadra (UP) - 231207.

Tel.: +91 5445 265778, 265801, 265802 | W: www.ultratechcement.com | CIN : L26940MH2000PLC128420

Regd. Office : 'B' Wing, Ahura Centre, 2nd Floor, Mahakali Caves Road, Andheri (East), Mumbai - 400093. Tel.: +91 22 66917800

ADITYA BIRLA



55.323ha and non-Forest area is 37.296 ha). Accordingly, Forest area for the diversion is 331.475 ha for proposal no. **FP/UP/MIN/47074/2020**. Joint survey was conducted for establishing forest and non-forest area.

As per the Joint survey conducted, Forest area enhanced for Bhalua Limestone Mines as well. In view of paucity of Compensatory Afforestation land and unavailability of valid Mining plan for forest area, we are hereby deleting the Bhalua Limestone Mines Forest area from the Revised Forest diversion proposal. Forest diversion of Bhalua Limestone Mine shall be taken after satisfying the above specified condition.

Accordingly, we would like to keep only forest area of Kota and Pdrach Village in Kajrahat (Dalla) Limestone Mines for Revised Proposal (331.475 ha). We have received permission of edit our proposal from Nodal Officer vide letter No. 834 / 11- सी - FP/UP/MIN/47074/2020, लखनऊ dated 09.09.2025.

Refer to EDS of MOEF dated 14.11.2022 and minute of meeting of August 2023 issued by Nodal Officer, joint survey for establishing the forest and non-forest area in Kajrahat (Dalla) and Bhalua Limestone Mines was conducted.

Joint survey was conducted for establishing forest and non-forest area under your guidance. We have now received confirmation that the forest area in Kajrahat Mining Lease is 404.388 ha and Eco Sensitive Zone of Kaimoor Wildlife Sanctuary is 92.62 ha (Forest area is 55.323ha and non-Forest area is 37.296 ha). Accordingly, we would like to edit area in our proposal no. **FP/UP/MIN/47074/2020**.

Kindly note that as per the Joint survey conducted Forest area enhanced for Bhalua Limestone Mines as well. In view of paucity of Compensatory Afforestation land and unavailability of valid Mining plan for forest area, we are hereby deleting the Bhalua Limestone Mines Forest area from the Revised Forest diversion proposal. Forest diversion of Bhalua Limestone Mine shall be taken after satisfying the above specified condition.

UltraTech Cement Limited  
Unit: Dalla Cement Works

Authorised Signatory



**UltraTech Cement Limited**

Unit: Dalla Cement Works : SH 5, Post: Dalla, Distt. Sonabhadra (UP) - 231207.

Tel.: +91 5445 265778, 265801, 265802 | W: www.ultratechcement.com | CIN : L26940MH2000PLC128420

Regd. Office : 'B' Wing, Ahura Centre, 2nd Floor, Mahakali Caves Road, Andheri (East), Mumbai - 400093. Tel.: +91 22 66917800

**ADITYA BIRLA**

Accordingly, we would like to keep only forest area of Kota and Padrach Village in Kajrahat (Dalla) Limestone Mines for Revised Proposal (331.475 ha).

Village/ Lease	Forest area (ha)	Non- Forest area (ha)	Total lease area (ha)	Forest in ESZ (ha)	Non- Forest in ESZ (ha)	Total ESZ area in lease (ha)	River area in lease (Forest) (ha)	FC proposal (Excluding forest area of River and ESZ) (ha)	Non- Forest area for the proposal (ha)
Kota	336.161	330.164	666.325	52.344	29.776	82.120	8.440	275.377	300.388
Padrach	68.227	16.448	84.675	2.979	7.520	10.499	9.150	56.098	8.928
Total	404.388	346.612	751.000	55.323	37.296	92.619	17.590	331.475	309.316

The details of limestone reserves which are available in non-forest and forest area of the Kajrahat (Dalla) Limestone Mines is given in the following table:

Sr. No.	Forest area for proposal (ha)	Non-Forest area for proposal (ha)	Limestone Reserve in Non- Forest (miot)	Limestone Reserve/Resource in Forest Area (miot)
1	331.475	309.316	30.629	217.514

UltraTech Cement Limited  
Unit: Dalla Cement Works

Authorised Signatory



**UltraTech Cement Limited**

Unit: Dalla Cement Works : SH 5, Post: Dalla, Dist. Sonbhadra (UP) - 231207.

Tel.: +91 5445 265778, 265801, 265802 | W: www.ultratechcement.com | CIN : L26940MH2000PLC128420

Regd. Office : 'B' Wing, Ahura Centre, 2nd Floor, Mahakali Caves Road, Andheri (East), Mumbai - 400093. Tel.: +91 22 66917800

**ADITYA BIRLA**



Seen from the above that 71.01% limestone are blocked because of non-availability of lease in the forest area which was under possession of the UPSCCL earlier when DCW was functioning and the mining activities were going on since 1976. Thereafter, the mines stood transferred to JAL pursuant to the order Dated 12.10.2007 on the Honorable Allahabad High Court as stated above. It is, therefore, required to transfer this forest land to enable UltraTech Cement Limited to conduct mining operation for which Dalla Cement Works has been established and the same limestone is also required for future expansion of Dalla Cement Works which was established keeping in mind availability of total limestone reserves.

UltraTech Cement Limited  
Unit: Dalla Cement Works

Authorised Signatory



**UltraTech Cement Limited**

Unit: Dalla Cement Works : SH 5, Post: Dalla, Distt. Sonbhadra (UP) - 231207.

Tel.: +91 5445 265778, 265801, 265802 | W: [www.ultratechcement.com](http://www.ultratechcement.com) | CIN : L26940MH2000PLC128420

Regd. Office : 'B' Wing, Ahura Centre, 2nd Floor, Mahakali Caves Road, Andheri (East), Mumbai - 400093. Tel.: +91 22 66917800

Annexure 06

By e-mail

GOVERNMENT OF INDIA  
MINISTRY OF MINES  
INDIAN BUREAU OF MINES  
OFFICE OF THE REGIONAL CONTROLLER OF MINES, JABALPUR

No. MCDR-MPC0187/34/2025-JBP-  
IBM\_RO\_JBP/ROMP-32/2025-26

DT : 31/10/2025

Sbri/M/s. ULTRATECH CEMENT LIMITED,  
B Wing, Abura Centre, 2nd Floor Mahakali Caves Road Anandri (East),

Sub Approval of Review of Mining Plan in respect of your DALLA Mining Lease Area for Limestone over an area of 751.000 Ha. situated in  
: Kota Village, Obra Taluka, Sonbhadra District of Uttar Pradesh State.

Ref. (i) Your Letter No. NIL dated 10/09/2025 submitting Draft Digital copy of Review Mining Plan in respect of aforesaid M.L.Area.  
(ii) This office letter of even no. dated 01/10/2025.  
(iii) Your Letter No. NIL dated 31/10/2025 submitting final Digital copy of Review of Mining Plan in respect of aforesaid applied ML  
area.

Sirs,

In exercise of the powers conferred by clause (b) of sub-section (2) of section 5 of the Mines & Minerals (Development & Regulation) Act, 1957 read with Government of India Order No.S.O.445(F) dated 28.04.1987 and S.O. 1857(E) dated 18th May, 2016; I hereby approve the above said Review of Mining Plan alongwith Progressive Mine Closure Plan (PMCP). This approval is subject to the following conditions:

A. General Conditions:

1. That the Review of Mining Plan is approved without prejudice to any other laws applicable to the mine / area from time to time, whether made by the Central Government, State Government or any other authority.
2. That this approval of the Review of Mining Plan does not in any way imply the approval of the Government in terms of any other provisions of the Mines & Minerals (Development & Regulation) Act, 1957 or the Mineral Concession Rules, 1960 or any other laws including Forest (Conservation) Act, 1980, Environment (Protection) Act, 1986 and the rules made there under.
3. That the Review of Mining Plan is approved without prejudice to any other order or direction from any court of competent jurisdiction.
4. The provisions of the Mines Act, 1952 and Rules and Regulations made thereunder including submission of notices of opening, appointment of manager and other statutory officials as required by the Mines Act, 1952 shall be complied with.
5. If anything is found to be concealed as required by the Mines Act in the contents of the mining plan and the proposal for rectification has not been made, the approval shall be deemed to have been withdrawn with immediate effect.
6. The execution of Review of mining plan shall be subjected to vacations of prohibitory orders / notices, if any.
7. A copy of ELA/BMP Report approved by MOEF, New Delhi should be submitted to this office within one month of its approval alongwith a copy of their approval letter.
8. This approval for proposed mining operation and associated activities is restricted to the mining lease area only from this date. The mining lease area is as shown on the statutory plans by the Lessee/QP/Applicant and Indian Bureau of Mines has not undertaken any survey verification of mining lease boundary on the ground or authentication of DGPS survey submitted.
9. Your attention is invited to the Supreme Court interim order in W.P. (C) No. 202 dated 12.12.1996 for compliance. The approval of above said Mining Plan is therefore, issued without prejudice to and is subject to the said directions of the Supreme Court as applicable.
10. The details of grant / execution of the lease by State Government, whenever such an order is passed may be intimated to this office.
11. This department does not undertake any responsibility regarding correctness of the boundaries of the lease area shown on the ground.
12. At any stage, if it is observed that the information furnished in the document are incorrect or misrepresent facts, the approval of the document shall be revoked with immediate effect.
13. \*\*The approval of Review of Mining Plan is subject to the compliance of CCOM's Circular No. 2/2010 regarding submission of Geo-referenced Cadastral Map showing disposition of the lease area certified by competent authority of State Government within 6 months from the date of recognition of the agency by the State Government to undertake such survey or from the date of lease execution whichever is earlier. (\*\* If applicable)
14. The Final Mine Closure Plan shall become due two years before the expiry of Mining Lease period.

B. Special Conditions:

1. The lessee to keep a separate record of sale of mineral, if any, from the lease and will report such sale in the monthly & annual



Authorized Signatory

- returns to be submitted under the Mineral Conservation & Development Rules, 2017.
2. An Environmental monitoring cell should be constituted to carry out regular monitoring of environmental parameters (Air, Water & Noise level) and quarterly report of Environmental monitoring should be submitted to the Regional Controller of Mines, Indian Bureau of Mines, Jabalpur. Further, daily monitoring report should be displayed on display board near mine/mine office.
  3. The approval is given for the received proposals as applicable from this date for the mining activities to be carried out within the lease area. The earlier instances of irregular mining/ illegal mining, if any, shall not be regularized through the approval of this document.
  4. It shall be mandatory for the project proponent, abstracting ground water, to obtain NO Objection Certificate from Central Ground Water Authority or, the concerned State/Union Territory Ground Water Authority, as the case may be.
  5. That the yearly report in the prescribed format indicating the extent of protective and rehabilitative works carried out as envisaged in the Review of Mining Plans with progressive Mine closure Plan required under Rule 26(2) of Mineral Conservation and Development Rules, 2017 shall be submitted before 1st of July of every year to the Regional office, Indian Bureau of Mines, Jabalpur.
  6. If any technical comments received by state Govt to modify the approved Review mining plan the lessee will have to modify the ROMP as per the comments of state govt in future.

Yours faithfully,

Encl: Digital copy of Approved Review of Mining Plan

MCDR-MPCOLST/34/2025-JBP-IBM\_RO\_JBP/ROMP-32/2025-26

(SALIL SANDIP KUJUR)

Regional Controller of Mines

Copy forwarded for information to Shri Pushpendra Mishra Qualified Person

(SALIL SANDIP KUJUR)

Regional Controller of Mines

Not on first two copies:

Copy forwarded for kind information to:

- 1) The Director, Department of Mines & Geology, Government of U.P.
- 2) The Controller of Mines (CZ), Indian Bureau of Mines, NAGPUR.
- 3) The Director of Mines Safety, VARANASI

(SALIL SANDIP KUJUR)

Regional Controller of Mines



प्रेषक,

निदेशक,

भूतत्व एवं खनिकर्म निदेशालय,  
उत्तर प्रदेश, लखनऊ।

सेवा में,

क्षेत्रीय खान नियंत्रक,

भारतीय खान ब्यूरो, जबलपुर,  
मध्य प्रदेश।

संख्या /M-12C-414/2017(अल्ट्राटेक)

दिनांक 31 दिसम्बर, 2021

विषय:- मै० अल्ट्राटेक सीमेन्ट लिमिटेड के प्रस्ताव के क्रम में जनपद सोनभद्र स्थित डाला (कजरहट) लाइमस्टोन माइंस के 751 हेक्टेयर खनन क्षेत्र के स्वीकृत Mining Plan में संशोधन।

महोदय,

उपर्युक्त विषयक मै० अल्ट्राटेक सीमेन्ट लिमिटेड, डाला सीमेन्ट वर्क्स, जनपद सोनभद्र को संबोधित एवं अधोहस्ताक्षरी को पृष्ठांकित अपने पत्र संख्या-यूपी/सोनभद्र/लाइमस्टोन/एमपीएलएन/एमओडी-02/2020-21 दिनांक 07.04.2021 का कृपया संदर्भ ग्रहण करने का कष्ट करें जो जनपद सोनभद्र स्थित डाला (कजरहट) लाइमस्टोन माइंस के 751.0 हेक्टेयर खनन क्षेत्र के स्वीकृत Mining Plan में संशोधन के सम्बन्ध में है।

2. उक्त के सम्बन्ध में शासनादेश संख्या-759/86-169/2016 दिनांक 29.12.2021 द्वारा अवगत कराया गया है कि मा० नेशनल कम्पनी लॉ ट्रिब्युनल इलाहाबाद द्वारा कम्पनी याचिका संख्या-29/2016 में पारित आदेश दिनांक 02.03.2017 के अनुसार सीमेन्ट कॉर्पोरेशन से मै० जय प्रकाश एसोसिएट लि० को प्राप्त समस्त परिसम्पत्तियाँ खनिज पट्टों सहित अल्ट्राटेक सीमेन्ट में सनिहित हो गयी हैं।

प्रश्नगत् शासनादेश दिनांक 29.12.2021 एवं मा०राष्ट्रीय हरित अधिकरण, नई दिल्ली द्वारा ओए संख्या-494/2015 में प्रस्तुत प्रार्थना पत्रों पर पारित आदेश दिनांक 04.05.2016 के अनुसार वनसंरक्षण अधिनियम-1980 की धारा-2 के अन्तर्गत केन्द्र सरकार से अनुमोदन प्राप्त होने के उपरान्त ही वनाच्छादित 380.635 हे० खनन क्षेत्र का नवीनीकरण किया जायेगा।

अतः उक्त के सम्बन्ध में अवगत कराना है कि प्रश्नगत् वनाच्छादित खनन क्षेत्र 380.635 हे० पर खनन कार्य किये जाने के सम्बन्ध में वन संरक्षण अधिनियम, 1980 की धारा-2 के अन्तर्गत भारत सरकार की अनापत्ति प्रस्तुत करने पर मा० न्यायालय के आदेश के क्रम में अल्ट्राटेक सीमेन्ट लि० के पक्ष में नवीनीकरण/हस्तान्तरण हेतु आवश्यक कार्यवाही की जायेगी।

UltraTech Cement Limited  
Unit: Datta Cement Works

Authorised Signatory

भवदीया

(डॉ० रोशन जैकब)

निदेशक

संख्या 852 / तददिनांक।

✓प्रतिलिपि :मै० अल्ट्राटेक सीमेन्ट लिमिटेड, डाला सीमेन्ट वर्क्स, जनपद सोनभद्र को सूचनार्थ  
एवं आवश्यक कार्यवाही हेतु प्रेषित।

(डॉ० शेशन जैकब)  
निदेशक

UltraTech Cement Limited  
Unit: Dulla Cement Works

Authorised Signatory

### संयुक्त निरीक्षण आख्या

प्रभागीय वनाधिकारी ओबरा वन प्रभाग, ओबरा के पत्रांक-2088/ओबरा/15 भूछ, दिनांक-28.02.2024 तथा पत्रांक-3219/ओबरा/15 भूछ, दिनांक-29.08.2024 द्वारा दिये गये निर्देश के क्रम में ओबरा वन प्रभाग के डाला रेंज के अन्तर्गत ग्राम-बिल्ली मारकुण्डी, कोटा व पडरछ में स्वीकृत डाला (काजरहट) लाईम स्टोन माइन्स तथा मलुआ लाईम स्टोन माइन्स में प्रभावित होने वाली वन भूमि के सम्बन्ध में प्रस्तावक विभाग के साथ वन विभाग, राजस्व विभाग के अधिकारी एवं कर्मचारी द्वारा संयुक्त निरीक्षण किया गया। जिसमें प्रभावित होने वाली भूमि का विवरण निम्नवत है-

क्र. सं०	स्वीकृत खनन पट्टा का नाम	ग्राम का नाम	कुल वन भूमि (घास 4 से प्रभावित भूमि को सम्मिलित करते हुए) (हे० मे०)	गेर वन भूमि (हे० मे०)	भाग (हे० मे०)	अभियुक्ति
1	2	3	6	7	8	9
1	डाला (काजरहट) लाईम स्टोन माइन्स	कोटा	336.161	330.164	666.325	गाटेवार विवरण संलग्न है, सं०-1
2		पडरछ	68.227	16.448	84.675	
योग-			404.388	346.612	751.000	
3	मलुआ लाईम स्टोन माइन्स	कोटा	49.365	168.109	217.474	गाटेवार विवरण संलग्न है, सं०-2
4		बिल्ली मारकुण्डी	13.021	412.938	425.959	
कुल योग-			466.774	927.659	1394.433	

उपरोक्त तालिका के मलुआ लाईम स्टोन के अन्तर्गत ग्राम-बिल्ली मारकुण्डी में कुल 412.938 हे० गेर वन भूमि में से गाटा संख्या 2489 रकबा 0.253 हे०, 2516 रकबा 0.435 हे०, 2779 रकबा 0.202 हे०, 1618 रकबा 0.810 हे०, 7620 रकबा 0.036 हे०, 7630 रकबा 0.230 हे०, 7983 रकबा 0.050 हे० कुल 2,016 हे० क्षेत्र के सम्बन्ध में मा० उच्च न्यायालय इलाहाबाद में रिट याचिका संख्या सी-50375/2003 उमा शंकर सिंह व अन्य बनाम अपर जिला जज अनपरा स्थित ओबरा व अन्य विधायक है, जिसमें मा० उच्च न्यायालय द्वारा दिनांक-17.11.2003 को स्थगन आदेश पारित किया गया है। कालान्तर में मा० उच्च न्यायालय द्वारा वन विभाग के पक्ष में निर्णय पारित किया जाता है तो उक्त क्षेत्र हेतु वन (संरक्षण एवं संवर्धन) अधिनियम 1980 के अन्तर्गत अलग से अनुमति लेने की आवश्यकता होगी।

वन रक्षक/बीट प्रभारी  
चोपन बीट, डाला रेंज।

वन रक्षक/बीट प्रभारी  
डाला बीट, डाला रेंज।

वन रक्षक/बीट प्रभारी  
हर्दी बीट, कोन रेंज।

वन दरोगा/सेक्शन प्रभारी,  
चोपन, डाला रेंज।

वन दरोगा/सेक्शन प्रभारी,  
कोटा, डाला रेंज।

वन दरोगा/सेक्शन प्रभारी,  
हर्दी, कोन रेंज।

क्षेत्रीय लेखपाल/कानूनगो,  
कोटा।

क्षेत्रीय लेखपाल/कानूनगो,  
बिल्ली मारकुण्डी।

क्षेत्रीय लेखपाल/कानूनगो,  
पडरछ।

जीएनएच,  
सीमेन्ट लि०, डाला  
सोनभद्र।

क्षेत्रीय वन अधिकारी,  
डाला रेंज।

क्षेत्रीय वन अधिकारी,  
कोन रेंज।

प्रभारी वन मन्दीबस्त शाखा,  
ओबरा वन प्रभाग।

उप प्रभागीय वनाधिकारी,  
चोपन, ओबरा वन प्रभाग।

तहसीलदार,  
ओबरा।

उप जिल्दारी/अधीक्षक,  
ओबरा।

UltraTech Cement Limited  
Unit: Dulla Cement Works

Authorised Signatory

ADITYA BIRLA



UltraTech

## प्रस्ताव संख्या FP/UP/MIN/47074/2020 का स्पष्टीकरण

पूर्व प्रस्तावित (ऑनलाइन संख्या FP/UP/MIN/47074/2020) 344.688 हे० आरक्षित वन भूमि (294.082 हे० आरक्षित वन भूमि कजराहट (डाला) लाइमस्टोन खदान के अंतर्गत तथा 50.606 हे० आरक्षित वन भूमि भलुआ लाइमस्टोन खदान के अंतर्गत) के लिए दिनांक 06.07.2020 को प्रस्तुत किया गया था। MoEF&CC के दिनांक 14.11.2022 के EDS तथा नोडल अधिकारी द्वारा जारी बैठक कार्यवृत्त दिनांक 25.08.2023 के संदर्भ में, कजराहट (डाला) एवं भलुआ लाइमस्टोन खदानों में वन एवं गैर-वन क्षेत्र की स्थापना हेतु नोडल अधिकारी के निर्देशानुसार राजस्व विभाग, वन विभाग एवं यूजर एजेंसी के साथ संयुक्त सर्वेक्षण किया गया।

दिनांक 14.11.2022 को प्रस्ताव संख्या FP/UP/MIN/47074/2020 पर MoEF&CC द्वारा उठाए गए EDS बिंदु संख्या (7) के अनुसार— "माइनिंग लीज की KML फाइल को DSS पोर्टल पर उपलब्ध वन खंड सीमा पर सुपरइम्पोज करने पर यह अवलोकित हुआ कि कजराहट (डाला) एवं भलुआ माइनिंग लीज के अंतर्गत कई वन पैच प्रस्तावित डायवर्जन क्षेत्र में सम्मिलित नहीं किए गए हैं। फलस्वरूप कम वन क्षेत्र के लिए डायवर्जन आवेदन किया गया है। अतः उक्त क्षेत्र को सम्मिलित करते हुए संशोधित प्रस्ताव प्रस्तुत किया जाए।" तथा उप वन महानिरीक्षक (DIG Forest) के पत्र दिनांक 27.11.2023 के बिंदु संख्या (2) के अनुसार— "राज्य सरकार खनन प्रस्ताव में सम्मिलित वन भूमि एवं गैर-वन भूमि का विवरण तथा उनके भू-उपयोग के साथ आवश्यक KML फाइलें प्रस्तुत करेगी।"

उपरोक्त के अनुपालन में एवं प्रभागीय वनाधिकारी, ओबरा के पत्र संख्या 2088/ओबरा/15 भू० ह०/ दिनांक 28.02.2024 के गठित टीम के अनुसार वन विभाग, राजस्व विभाग एवं उपयोगकर्ता एजेंसी के साथ संयुक्त सर्वेक्षण किया गया।

संयुक्त सर्वेक्षण से स्थापित किया गया है कि कजराहट (डाला) लाइमस्टोन खदान में कुल वन क्षेत्र 404.388 हे० है तथा Kaimoor Wildlife Sanctuary के इको-सेंसिटिव जोन का क्षेत्रफल 92.62 हे० है (जिसमें 55.323 हे० वन क्षेत्र एवं 37.296 हे० गैर-वन क्षेत्र सम्मिलित है)।

संयुक्त सर्वेक्षण के अनुसार कजराहट (डाला) एवं भलुआ लाइमस्टोन खदानों के लिए वन क्षेत्र में वृद्धि पाई गई। क्षतिपूर्क वनीकरण (CA) भूमि की उपलब्धता तथा भलुआ लाइमस्टोन खदान के संपूर्ण क्षेत्र (वन एवं गैर-वन) हेतु खनन योजना की अनुपलब्धता के आधार पर, संशोधित वन डायवर्जन प्रस्ताव से भलुआ लाइमस्टोन खदान

**UltraTech**  
CEMENT  
The Engineer's Choice

UltraTech Cement Limited  
Unit: Dalla Cement Works

Authorised Signatory

**UltraTech Cement Limited**

Unit: Dalla Cement Works : SH 5, Post: Dalla, Distt. Sonbhadra (UP) - 231207.

Tel.: +91 5445 265778, 265801, 265802 | W: www.ultratechcement.com | CIN : L26940MH2000PLC128420

Regd. Office : 'B' Wing, Ahura Centre, 2nd Floor, Mahakali Caves Road, Andheri (East), Mumbai - 400093. Tel.: +91 22 66917800

ADITYA BIRLA



UltraTech

के वन क्षेत्र को अभी के लिए हटा दिया गया है। संशोधित वन डायवर्जन प्रस्ताव में जनपद सोनभद्र के ओबरा वन प्रभाग अंतर्गत कजराहट (डाला) लाइमस्टोन खदान के कोटा एवं पड़रछ ग्राम सम्मिलित हैं।

प्रस्तावित वन भूमि डायवर्जन क्षेत्र 331.475 हे० है, जो कि कजराहट (डाला) लाइमस्टोन खदान के ग्राम कोटा एवं पड़रछ में स्थित है। इसमें से Kaimoor Wildlife Sanctuary के इको-सेंसिटिव जोन का 55.323 हे० वन क्षेत्र तथा 17.590 हे० क्षेत्र (कन्हर नदी) को अपवर्जित किया गया है।

प्रधान महा वनसंरक्षक/नोडल अधिकारी के पत्र संख्या 834/11-सी-FP/UP/MIN/47074/2020, लखनऊ, दिनांक 09.09.2025 द्वारा हमें अपने प्रस्ताव संख्या FP/UP/MIN/47074/2020 में संशोधन (Edit) करने तथा परिवेश पोर्टल 1.0 में संशोधित प्रस्ताव प्रस्तुत के लिए अनुमति प्राप्त हुई है। तदनुसार, कजराहट (डाला) लाइमस्टोन खदान के ग्राम कोटा एवं पड़रछ स्थित 331.475 हे० वन भूमि के Forest Diversion प्रस्ताव को दिनांक 08.12.2025 को परिवेश पोर्टल 1.0 पर प्रस्तुत किया गया है।

डाला (कजराहट) डाला लाइमस्टोन माइंस के अंतर्गत ग्राम कोटा एवं पड़रछ में प्रभावित होने वाली भूमि का विवरण निम्नवत है (क्षेत्रफल हेक्टेयर में):-

ग्राम	वन भूमि	गैर - वन भूमि	योग	इको सेंसिटिव जोन में वन भूमि	इको सेंसिटिव जोन में गैर-वन भूमि	इको सेंसिटिव जोन का कुल योग	नदी का क्षेत्रफल	नदी और इको सेंसिटिव जोन की वन भूमि को छोड़कर प्रस्ताव हेतु कुल वन भूमि का क्षेत्रफल (	इको सेंसिटिव जोन की गैर- वन भूमि को छोड़कर प्रस्ताव की गैर - वन भूमि का क्षेत्रफल
कोटा	336.161	330.164	666.325	52.344	29.776	82.120	8.440	275.377	300.388
पड़रछ	68.227	16.448	84.675	2.979	7.520	10.499	9.150	56.098	8.928
योग	404.388	346.612	751.000	55.323	37.296	92.619	17.590	331.475	309.316

UltraTech  
CEMENT  
The Engineer's Choice

UltraTech Cement Limited  
Unit: Dalla Cement Works

Authorised Signatory

UltraTech Cement Limited

Unit: Dalla Cement Works : SH 5, Post: Dalla, Distt: Sonbhadra (UP) - 231207.

Tel.: +91 5445 265778, 265801, 265802 | W: www.ultratechcement.com | CIN : L26940MH2000PLC128420

Regd. Office : 'B' Wing, Ahura Centre, 2nd Floor, Mahakali Caves Road, Andheri (East), Mumbai - 400093. Tel.: +91 22 66917800

उत्तर प्रदेश शासन

राजस्व अनुभाग-1

संख्या: 578 /एक-1-2020-24(1)/2018

लखनऊ: दिनांक: 11 जून, 2020

**अधिसूचना**

(संशोधन)

उत्तर प्रदेश राजस्व संहिता, 2006 (उत्तर प्रदेश अधिनियम संख्या 8 सन 2012) की धारा 59 की उपधारा (4) के खण्ड (ग) व (घ) द्वारा प्रदत्त शक्ति के अधीन राजस्व अनुभाग-1 की अधिसूचना संख्या-1773/एक-1-2019-24(1)/2018 दिनांक-31.10.2019 द्वारा जनपद मीरजापुर के विभिन्न ग्राम पंचायतों के प्रबंधन में निहित कुल 85 गांव कुल रकबा 470.304 हे० भूमि का पुनर्ग्रहण करती हुए 40 जे०पी० ऐसोसिएट्स लि० द्वारा जनपद सोनमर में अस्थायी रूप से प्रस्तावित प्रयोग के लिए वांछित बन भूमि के समतुल्य पैर बन भूमि को कनीकरण हेतु बन विभाग, उत्तर प्रदेश शासन के निर्देश पर पत्रों की अनुमति प्रदान की गयी थी। सम्प्रति 40 जे०पी० ऐसोसिएट्स लि० द्वारा उक्त सीमेंट फैक्ट्री दिनांक 29.06.2017 को 40 अल्ट्राटेक सीमेंट लि० को विक्रय कर दी गयी है।

अतः सम्पू्ण विचारोपरान्त श्री राज्यपाल शासन द्वारा निर्गत उपरोक्त अधिसूचना संख्या-1773/एक-1-2019-24(1)/2018 दिनांक 31.10.2019 में जहाँ-जहाँ 40 जे०पी० ऐसोसिएट्स लि० अंकित है, के स्थान पर 40 अल्ट्राटेक सीमेंट लि० का नाम अंकित किए जाने की सहर्ष अनुमति प्रदान करते हैं।

तदनुसार अधिसूचना संख्या-1773/एक-1-2019-24(1)/2018 दिनांक-31.10.2019 संशोधित समझी जाये। उक्त अधिसूचना दिनांक 31.10.2019 के शेष प्राविधान एवं शर्तें यथावत लागू रहेंगे।

आज्ञा से,

(रमेश कुमार)

अपर मुख्य सचिव

**संख्या व दिनांक सूची**

प्रति-उपरोक्त लिखित को सूचनाार्थ एवं आवश्यक कार्यवाही हेतु प्रेषित:-

- 1- प्रमुख सचिव, बन विभाग, उत्तर प्रदेश शासन।
- 2- प्रमुख सचिव, प-वस्व अतिकर्म, उत्तर प्रदेश शासन।
- 3- प्रमुख सचिव, अर्थसाधना एवं औद्योगिक विकास विभाग, उत्तर प्रदेश शासन।
- 4- आभ्युक्त एन सचिव, राजस्व परिषद, उत्तर प्रदेश, लखनऊ।
- 5- मण्डलायुक्त विध्याचल मण्डल, मीरजापुर।
- 6- जिलाधिकारी, मीरजापुर को इसके पत्र संख्या-349/जी०पी००००००लि०/पुनर्ग्र०पत्रा०-49/2019 दिनांक-25/06/2019 के आलोक में।
- 7- मै० जे०पी० ऐसोसिएट्स लि० बिल्डिंग सदन, S पार्क रोड, इन्दरतगंज, लखनऊ-226001
- 8- प्रबंध निदेशक, अल्ट्राटेक सीमेंट लि० अहमद रोन्डर, बी-बैंग, 2 फ्लोर, महाकाली केम्प, अंधेरी (ईस्ट) मुंबई-400093
- 9- नैपुनत निदेशक, राजकीय मुद्रणालय, प्रयागराज को इस अक्षय में प्रेषित कि इस अधिसूचना को पत्र में प्रकाशित कर उसकी 15 मुद्रित प्रतियाँ राजस्व अनुभाग-1 उत्तर प्रदेश शासन को उपलब्ध कराये।
- 10- जारी फाइल।

आज्ञा से,

(नरेश्वराम कतुंजी)

अनु सचिव

Ultra Tech Cement Limited  
Unit: Datta Cement Works

Authorised Signatory

उत्तर प्रदेश शासन

राजस्व अनुभाग-1

संख्या- १२२२३ /एक-1-2019-24(1)/2018

तखनक: दिनांक: ६२ अक्टूबर, 2019

**अधिसूचना**

उत्तर प्रदेश राज्य संहिता, 2006 (उत्तर प्रदेश अधिनियम संख्या 8 सन 2012) की धारा 59 की अध्याय (4) के खण्ड (ग) व (घ) द्वारा प्रदत्त शक्ति का प्रयोग करके श्री राज्यपाल, उत्तर प्रदेश अनुभाग-1 की अधिसूचना संख्या 30/मुस्ता 339/एक-1-2018-24(1)/2018 दिनांक-10/05/2018 तथा अधिसूचना संख्या 300/एक-1-2019-24(1)/2018 दिनांक-08/03/2019 को विरस्त करते हुए नीचे दी गयी अनुसूची में उल्लिखित भूमि, जो इस अनुसूची के इतर-3 में उल्लिखित गांव पंचायत/स्थानीय प्राधिकरण के प्रबंधन में निहित की गयी थी, का पुनर्ग्रहण करते हुए अनुसूची के पश्चात् उल्लिखित शतां एवं प्रतिशतों के अधीन **मै0जे0पी0 एस0सि0एड्स** लि0 द्वारा जनपद सोनभद्र में आस्थायी रूप से प्रस्तावित प्रयोग के लिए उचित वन भूमि के समतुल्य गैर वन भूमि को वनीकरण हेतु वन विभाग, उत्तर प्रदेश शासन के नियंत्रण पर रखने की सहमति प्रदान करते हैं :-

**अनुसूची**

जनपद- **मीरजापुर**

क्र0 सं0	गांव तहसील	गांव नाम	भूमि की श्रेणी	नाम धारक	गाटा संख्या	क्षेत्रफल (हे0गे)		
1	सदर	साजपुरा	0-4	गलक	6	5.263		
2					1007	39.911		
			<b>योग:-</b>		<b>2 गाटा</b>	<b>45.174</b>		
3	पुनार	गाजाजीरा	0-4	गलक	114 मि0	127.502		
						<b>योग:-</b>	<b>1 गाटा</b>	<b>127.502</b>
4	महिला-1	रेकरा	5-3-89	झाड़ी	699घामि	3.694		
5					5-4-85	राजर	85 मि0	0.379
6							96घ	0.550
7							1015मि0	2.126
8							108घामि0	4.238
9							148घ/4	0.130
10							206	1.400

Official Seal  
Uttar Pradesh  
State Revenue Department

Authorised Signatory

11				2733मि०	0.645
12				2414	0.460
13				2783मि०	0.400
14				289	0.300
15				3048	2.800
16				395क	0.250
17		5-1	बड़े पत्ती	10875	11.690
18				110मि०	0.380
19				1024	0.640
20		योग:-		16 मटर	30.382
21	मजदर	5-3-अ	जंगल दुवाडी	54ख	0.051
22				5-मि०	1.187
23				56मि०	0.208
24				59ख	1.400
25				59ख	3.971
26				61ख	2.845
27				65क	12.637
28				60ख	1.128
29				488ख	5.919
30				499ख	2.276
31				506ख	1.934
32		योग:-		12 मटर	37.594
33	नौदर	6-4	पहाड	मि०	17.769
34		योग:-		1 मटर	17.769
35	पुरा काशीनाथ	6-4	महाड	233मि०	16.046
36		योग:-		1 मटर	16.046
37	उरु.भा	6-4	पहाड	64ख	3.718
38				65	1.372
39				78ख	25.378

नसलगाज

Uttarakhand  
Univ. Collection

Authorised Signatory

37	मांडिकपुर	योग:- 6-4	रानीवारीपहाड	3 गाटा 357	30.468 9.131
38	सुनार:	योग:- 6-4	पथरी	1 गाटा 6230	9.131 6.930
39				6493	4.000
40		6-4	पथरी	657	22.307
41				5615	15.224
42	पथरीमा गुल्मी	योग:- 6-4	पथरीली	4 गाटा 245	48.461 2.000
43				405	8.000
44				6867	22.407
45				9957	2.000
46				5984	5.000
47	गढोबर	योग:- 6-4	पथरीली	5 गाटा 144	39.600 0.025
48				1544	0.506
49				1676	3.806
50				1775	0.101
51				1973	0.126
52				4577	0.025
53				4828	0.190
54				5061	0.038
55				7132	0.190
56				7211	0.139
57				7675	6.000
58				8777	0.025
59				9144	0.531
60	माडी रामपुर	योग:- 6-4	पथरीली	13 गाटा 2580	11.402 0.253
61				4367	5.729

62				47632	6.717
63				4778	1.999
64				50031	1.417
65				50131	0.190
66				48235	0.935
67				477303	0.620
68				47333	0.278
69				44202	0.076
	योग:-			10 गाटा	18.215
70	बरेली	5-3-5	बरेली	126क	0.341
1				132क	6.007
72				141	1.480
73				143	0.104
74				144	2.162
75				145	0.278
76				147	1.417
77				148क	1.163
78				14830	1.871
79				14831	1.770
80				151क30	0.544
81				153	4.339
82		5-1	बरेली	153303	3.542
83				10731	0.649
84		5-4	बरेली	85	7.735
85				102क	4.902
	योग:-			16 गाटा	38.560
	सम्पूर्ण गाटा:-			85 गाटा	470.304

(1) माओ राष्ट्रीय हरित अभियान, जेठू जिल्ला के आदेश दि०-04/05/2016 के अनुपालन व प्रदेश में औद्योगिक विकास को प्रोत्साहित करने हेतु ग्राम तथा भूमिगत का पुनर्विकास उपरिवासी परिस्थितियों के दृष्टिकोण किया जा रहा है। ग्राम सिलखौरा लक्ष्मील-सदर, ग्राम चकम, जेठूरा लक्ष्मील-बुधवार, ग्राम रेकरा लक्ष्मील-मडिहाज तथा ग्राम गन्तवार, लौदर, पुरा काशीनाथ,

Ultra Tech Cement Limited  
Ultra Tech Cement Works

Authorized Signatory

रूआ, मानिकपुर, बड़ीहा, परसिया मुड़पेनी, महोबर, पौड़ी रणपुर, बनहुला तहसील-सालगंज जनपद-मीरजापुर की कुल 85 गाटा कुल रकबा 470.304 हे० ग्राम सभा भूमि का पुनर्ग्रहण इस शर्त के अधीन किया जा रहा है कि उक्त भूमि में जे०पी० एसोसिएट्स लि० को अंतरण किये जाने के साथ-साथ एक ही संव्यवहार में भूमि वन विभाग को अंतरित कर दी जायेगी। उक्त अनुक्रम हेतु कलेक्टर द्वारा एक त्रिपक्षीय अनुबंध निर्मादित कराया जायेगा।

(2)- कलेक्टर द्वारा यह भी सुनिश्चित किया जायेगा कि उक्त भूमि का उपयोग केवल वनीकरण हेतु किया जायेगा। भूमि के अन्यथा उपयोग की उशा में पुनर्ग्रहण व अंतरण शून्य होगा।

(3)- उक्त भूमि वन विभाग उ०प्र० शासन के निवर्तन पर रखते हुए वनीकरण हेतु दी जा रही है उक्त भूमि का मूल्य एवं उस पर दस वर्षों का अनुरक्षण सहित वृक्षारोपण व्यय में 0 जे०पी० एसोसिएट्स लि० द्वारा जमा/वहन किया जायेगा। शारनादेश सं०-744/एक-1-2016-20 (5)/2016 दि०-03.06.2016 के अनुसार पुनर्ग्रहीत भूमि का मूल्य ग्रामीण क्षेत्र में चार गुना तथा शहरी क्षेत्र में दो गुना प्रवृत्त बाजार मूल्य या जिलाधिकारी द्वारा निर्धारित सिकिल रेट जो अधिक हो, के अनुसार देय होगी। भूमि के मूल्य के अतिरिक्त मालगुजारी के 150 गुने के बराबर पूंजीकृत मूल्य/वार्षिक किराया प्राप्त किया जायेगा। वार्षिक किराया प्रतिवर्ष देय होगा। पुनर्ग्रहीत भूमि का मूल्य तथा पूंजीकृत मूल्य/वार्षिक किराया प्राप्त किया जायेगा। पुनर्ग्रहीत भूमि का मूल्य तथा पूंजीकृत मूल्य/वार्षिक किराया राजकोष में मै०जे०पी० एसोसिएट्स लि० द्वारा लेखाशीर्षक "0029 भू राजस्व-800-अन्य प्राप्तियाँ-08-जालिकाना राजस्व-0806-प्रयोग प्राप्तियाँ" के नाम जमा कराया जायेगा।

(4)- उत्तर प्रदेश राजस्व संहिता, 2006 तथा उत्तर प्रदेश राजस्व संहिता नियमावली, 2016 तथा राजस्व अनुभाग-1 के शासनादेश संख्या-744/एक-1-2016-20(5)/2016 दिनांक-03.06.2016 के आलोक में यात्रा पंचायतों/स्थानीय प्रधिकरणों के प्रबन्धन में विहित कुल 85 गाटा कुल रकबा 470.304 हे० भूमि का पुनर्ग्रहण वनीकरण हेतु विभाग, उत्तर प्रदेश शासन हेतु किया जा रहा है। प्रथमतः भूमि वन विभाग, उत्तर प्रदेश शासन के निवर्तन पर रखी जायेगी।

(5)- कलेक्टर द्वारा इस आदेश की प्रतियाँ कलेक्टर न्यायालय के सूचना पट पर तहसील भवन तथा संबंधित ग्राम में किसी सहज दृश्य स्थान पर चस्पा कराया जाय तथा प्रत्येक स्थान पर उक्त आदेश के चस्पा होने की तिथि अंकित की जाय। उक्त अधिसूचना को उस क्षेत्र में प्रचलित दो समाचार-पत्रों, जिसमें से एक हिन्दी में होगा, में प्रकाशित किया जाय। उक्त की अनुपालन आख्या राजस्व विभाग, उ०प्र० शासन, वन विभाग, उत्तर प्रदेश शासन व राजस्व परिषद, उत्तर प्रदेश, लखनऊ को शीघ्र उपलब्ध करायी जाय।

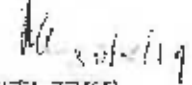
(6)- कलेक्टर द्वारा उत्तर प्रदेश राजस्व संहिता, 2006 उत्तर प्रदेश राजस्व संहिता नियमावली-2016 शासनादेश संख्या-744/एक-1-2016-5(20)/2016 दिनांक 03/06/2016 में

Authorised Signatory

दिये गये दिशा-निर्देशों तथा उपरोक्त वर्णित शर्तों एवं प्रतिबंधों के अनुसार कार्यवाही किया जाना सुनिश्चित किया जायेगा।

(7)- उक्त सभी शर्तों एवं प्रतिबंधों का अनुपालन जिलाधिकारी, मीरजापुर द्वारा सुनिश्चित किया जायेगा।


आज्ञा से,

  
(विष्णु कुमार)  
अपर मुख्य सचिव


संख्या व दिनांक तदैव।

प्रतिलिपि निम्नलिखित को सूचनाएं एवं आवश्यक कार्यवाही हेतु पेशित:-

- 1 प्रमुख सचिव, वन विभाग, उ०प्र० शासन।
- 2 प्रमुख सचिव, भू-तत्व खनिकर्म, उ०प्र० शासन।
- 3 प्रमुख सचिव, अवस्थापना एवं औद्योगिक विकास विभाग, उ०प्र० शासन।
- 4 आयुक्त एवं सचिव, राजस्व परिषद, उत्तर प्रदेश, लखनऊ।
- 5 गण्डलायुक्त विद्यालय मण्डल, मीरजापुर।
- 6 जिलाधिकारी, मीरजापुर को उनके पत्र संख्या-349/जी०भू०व्यव०लि०/पुनर्ग०पत्रा०-19/2019 दिनांक-26/06/2019 के आलोक में।
- 7 सै० जे०पी० एस०शिण्ट्स लि० विष्णु सदन, 5 पाके रोड, हजरतगंज, लखनऊ-226001
- 8 प्रबन्ध निदेशक, अल्ट्राटेक सीमेंट लि० अहूरा सेन्टर, बी०विंग, 2 फ्लोर, महाकाली केम्स, अंधेरी (ईस्ट) मुंबई-400093
- 9 संयुक्त निदेशक, राजकीय मुद्रणालय, प्रयागराज को इस आशय से प्रेषित कि इस अधिसूचना को गजट में प्रकाशित कर उसकी 15 मुद्रित प्रतियां राजस्व अनुभाग-1 उ०प्र० शासन को उपलब्ध कराएं।
- 10 गाडे फाइल।

  
10-10-19

आज्ञा से,

  
(अनंद सिंह)  
संयुक्त सचिव



Government of Uttar Pradesh



IN-UP76515876521133X

e-Stamp

Account No. HINDWEDI ACC Coda-UP 14495904  
Address: 11th, Parisar, Kalyan, Moh. 2014492678  
License No. 98 Tehsil & District-Gaithrakoot (U.P.)

8013  
25

Certificate No. : IN-UP76515876521133X

Certificate Issued Date : 05-Aug-2025 07:50 PM

Account Reference : NEWIMPACC (SV) up14495904/ KARWI SADAR/ UP-OTK

Unique Doc. Reference : SUBIN-UPUP1449590450603482148030X

Purchased by : ULTRATECH CEMENT LIMITED BY SANJEEV KUMAR RAJPUT

Description of Document : Article 23 Conveyance

Property Description : MAUJA CHUREHKESHARUA GATA NO 1889 (MIRAD) TEHSEEL MANIKPUR DIST CHITRAKOOT AS PER DEED


Consideration Price (Rs.) : 11,61,700

First Party : GREEN PVT.LTD BY MANOJ SONI S O J P SONI

Second Party : ULTRATECH CEMENT LIMITED BY SANJEEV KUMAR RAJPUT

Stamp Duty Paid By : ULTRATECH CEMENT LIMITED BY SANJEEV KUMAR RAJPUT

Stamp Duty Amount(Rs.) : 11,61,700 (Eleven Lakh Sixty One Thousand Seven Hundred only)



Please write or type below this line

Handwritten mark

Handwritten signature



TPF

0000689228

Statutory Alert:

1. The authenticity of the Stamp certificate can be verified at [www.IndianStamp.com](http://www.IndianStamp.com) or using e-Stamp Mobile App of State e-stamps. Any discrepancy in the details on this Certificate and its duplicate on the website / Mobile App renders it invalid.
2. The duty of checking the legitimacy is on the users of the certificate.
3. In case of any discrepancy please inform the Competent Authority.

UltraTech Cement Limited  
Unit Data Center Wala

Authorized Signatory



—: लेखपत्र का संक्षिप्त विवरण :-

निष्पादन की तिथि - 05.08.2025

निष्पादन का स्थान - कर्वी, चित्रकूट

उपनिबन्ध कार्यालय का नाम - कर्वी सदर

लेखपत्र का प्रकार - विक्रयपत्र (कृषि भूमि)

विक्रयमूल्य/प्रतिफल - 23139739.00 रु०

मूल्यांकन दर सूची से आगणित मूल्य - 23234000.00 (बिक्रीत भूमि का गा०नं० 1689 मि० रोड में होने पर इस कृषि भूमि का रेट 14053000.00 रु० होता है व शेष गा०नं० रोड से दूर होने पर इस कृषि भूमि का रेट 9181000.00 रु० होता है इस प्रकार भूमि की कुल मालियत 23234000.00 रु० होती है। )

स्टाम्प शुल्क की धनराशि - 1161700.00 रु०

ई स्टाम्पिंग संख्या - IN-UP76515876521133X

(अगर स्टाम्प छूट लिया गया हो तो छूट की धनराशि एवं सम्बन्धित शासनादेश का विवरण) शून्य

1. भूमि की अवस्थिति - (नगरीय/अर्धनगरीय/विकासशील/ग्रामीण)-सामान्य ग्रामीण क्षेत्र

2. सम्पत्ति का प्रकार - कृषि

3. स्थित मोहल्ला/ग्राम - चुरेह केशरूवा, कोड संख्या - 155871

4. परगना - मानिकपुर

5. तहसील - मानिकपुर

6. जनपद - चित्रकूट

7. सम्पत्ति का विवरण - रामपाल के द्वारा बिक्रीत रकबा का विवरण - बही संख्या 1 जिल्द संख्या 9579 के पृष्ठ 21 से 38 तक क्रमांक 7887 पर दिनांक 01.08.2025 को उप निबन्धक कार्यालय कर्वी सदर में रजिस्ट्रीकृत/पंजीकृत हुई थी।

खाता	गा०सं०	रकबा	लगात	बिक्रीत रकबा	यूनिक नम्बर
------	--------	------	------	--------------	-------------

३



Signature of the official on the right.



UltraTech Cement Limited  
Unit: Ball Cement Works

Authorized Signatory

1689 मि०	20.516 हे०	168.40	1.141 हे०	1558711689200112
1690	0.569 हे०	3.00	0.0316 हे०	1558711690000012
1691	2.188 हे०	10.00	0.1207 हे०	1558711691000012
1692	0.858 हे०	4.00	0.143 हे०	155871169200012
1693	2.021 हे०	10.00	0.1128 हे०	1558711693000012
1694	0.858 हे०	3.00	0.049 हे०	1558711694000012
1695	0.315 हे०	3.00	0.0175 हे०	1558711695000012
1696	0.840 हे०	4.00	0.140 हे०	1558711696000012
1697	2.345 हे०	11.00	0.130 हे०	1558711697000012

इस प्रकार प्रथमपक्ष ने अपने उपरोक्त गाटा नम्बरान कुल 9 किता कुल रकबा 30.610 हे० मे से अपने हिस्से का सम्पूर्ण भाग रकबा 1.8884 हे० भूमि बेचा।


गौरव कुमार शुक्ला के द्वारा बिक्रीत रकबा का विवरण - बही संख्या 1 जिल्द संख्या 9578 के पृष्ठ 355 से 372 तक क्रमांक 7883 पर दिनांक 01.08.2025 को उप निबन्धक कार्यालय कर्बी सदर मे रजिस्ट्रीकृत/पंजीकृत हुई थी।


खाता	गा०सं०	रकबा	लगान	बिक्रीत रकबा	यूनिक नम्बर
1689 मि०	20.516 हे०	168.40	1.139 हे०	1558711689200112	
1690	0.569 हे०	3.00	0.0316 हे०	1558711690000012	
1691	2.188 हे०	10.00	0.122 हे०	1558711691000012	
1693	2.021 हे०	10.00	0.112 हे०	1558711693000012	
1694	0.858 हे०	3.00	0.047 हे०	1558711694000012	
1695	0.315 हे०	3.00	0.0175 हे०	1558711695000012	
1697	2.345 हे०	11.00	0.130 हे०	1558711697000012	

इस प्रकार प्रथमपक्ष ने अपने उपरोक्त गाटा नम्बरान कुल 7 किता कुल रकबा 28.812 हे० मे से अपने हिस्से का सम्पूर्ण भाग रकबा 1.5991 हे० भूमि बेचा।

प्रथम शुक्ला के द्वारा बिक्रीत रकबा का विवरण - बही संख्या 1 जिल्द संख्या 9579 के पृष्ठ 39 से 56 तक क्रमांक 7888 पर दिनांक 01.08.2025 को उप निबन्धक कार्यालय कर्बी सदर मे रजिस्ट्रीकृत/पंजीकृत हुई थी।

खाता	गा०सं०	रकबा	लगान	बिक्रीत रकबा	यूनिक नम्बर
1689 मि०	20.516 हे०	168.40	1.139 हे०	1558711689200112	
1690	0.569 हे०	3.00	0.0316 हे०	1558711690000012	
1691	2.188 हे०	10.00	0.122 हे०	1558711691000012	
1693	2.021 हे०	10.00	0.112 हे०	1558711693000012	
1694	0.858 हे०	3.00	0.047 हे०	1558711694000012	
1695	0.315 हे०	3.00	0.0175 हे०	1558711695000012	
1697	2.345 हे०	11.00	0.130 हे०	1558711697000012	

*M*  


*Som*  


इस प्रकार प्रथमपक्ष ने अपने उपरोक्त गाटा नम्बरान कुल 7 किता कुल रकबा 28.812 हे0 मे से अपने हिस्से का सम्पूर्ण भाग रकबा 1.5991 हे0 भूमि बेचा।

चंदा देवी व नरेन्द्र शुक्ला के द्वारा विक्रीत रकबा का विवरण - बही संख्या 1 जिल्द संख्या 9582 के पृष्ठ 311 से 328 तक क्रमांक 7997 पर दिनांक 05.08.2025 को उप निबन्धक कार्यालय कर्वी सदर मे रजिस्ट्रीकृत/पंजीकृत हुई थी।

खाता	गा0सं0	रकबा	लगान	विक्रीत रकबा	यूनिक नम्बर
	1689 मि0	20.516 हे0	168.40	3.419 हे0	1558711689200112
	1690	0.569 हे0		0.0948 हे0	1558711690000012
	1691	2.188 हे0		0.3646 हे0	1558711691000012
	1692	0.585 हे0		0.1430 हे0	155871169200012
	1693	2.021 हे0		0.3368 हे0	1558711693000012
	1694	0.858 हे0		0.143 हे0	1558711694000012
	1695	0.315 हे0		0.0525 हे0	1558711695000012
	1696	0.840 हे0		0.140 हे0	1558711696000012
	1697	2.345 हे0		0.3908 हे0	1558711697000012

इस प्रकार प्रथमपक्ष ने अपने उपरोक्त गाटा नम्बरान कुल 9 किता कुल रकबा 30.510. हे0 मे से अपने हिस्से का सम्पूर्ण भाग रकबा 5.0845 हे0 भूमि बेचा।

चंदा देवी व नरेन्द्र शुक्ला व पुष्पेन्द्र कुमार शुक्ला के द्वारा विक्रीत रकबा का विवरण - बही संख्या 1 जिल्द संख्या 9582 के पृष्ठ 329 से 346 तक क्रमांक 7998 पर दिनांक 05.08.2025 को उप निबन्धक कार्यालय कर्वी सदर मे रजिस्ट्रीकृत/पंजीकृत हुई थी।

खाता	गा0सं0	रकबा	लगान	विक्रीत रकबा	यूनिक नम्बर
	1698	8.313 हे0	16.00	2.771 हे0	1558711698000012



इस प्रकार प्रथमपक्षगण ने अपने उपरोक्त गाटा नम्बर कुल 1 किता कुल रकबा 8.313 हे0 मे से अपने हिस्से का सम्पूर्ण भाग रकबा 2.771 हे0 भूमि बेचा।

केतकी देवी के द्वारा विक्रीत रकबा का विवरण - बही संख्या 1 जिल्द संख्या 9578 के पृष्ठ 391 से 408 तक क्रमांक 7885 पर दिनांक 01.08.2025 को उप निबन्धक कार्यालय कर्वी सदर मे रजिस्ट्रीकृत/पंजीकृत हुई थी।

खाता	गा0सं0	रकबा	लगान	विक्रीत रकबा	यूनिक नम्बर
	1689 मि0	20.516 हे0	168.40	0.969 हे0	1558711689200112

इस प्रकार प्रथमपक्षगण ने अपने उपरोक्त गाटा नम्बर कुल 1 किता कुल रकबा 20.516 हे0 मे से अपने हिस्से का सम्पूर्ण भाग रकबा 0.969 हे0 भूमि बेचा।

अखिलेश कुमार सिंह के द्वारा विक्रीत रकबा का विवरण - बही संख्या 1 जिल्द संख्या 9578 के पृष्ठ 373 से 390 तक क्रमांक 7884 पर दिनांक 01.08.2025 को उप निबन्धक कार्यालय कर्वी सदर मे रजिस्ट्रीकृत/पंजीकृत हुई थी।

UltraTech Cement Limited  
Unit: Patna, Bihar, India

खाता	गा0सं0	रकबा	लगान	विक्रीत रकबा	यूनिक नम्बर
	1694	0.858 हे0	3.00	0.2145 हे0	1558711694000012
	1696	0.840 हे0	3.00	0.210 हे0	1558711696000012
	1697	2.345 हे0	10.00	0.5862 हे0	1558711697000012

इस प्रकार प्रथमपक्ष ने अपने उपरोक्त गाटा नम्बरान कुल 3 किता कुल रकबा 4.043 हे0 मे से अपने हिस्से का सम्पूर्ण भाग रकबा 1.0107 हे0 भूमि बेंचा।


अशोक कुमार सिंह के द्वारा विक्रीत रकबा का विवरण - बही संख्या 1 जिल्द संख्या 9578 के पृष्ठ 01 से 20 तक क्रमांक 7886 पर दिनांक 01.08.2025 को उप निबन्धक कार्यालय कर्दी सदर मे रजिस्ट्रीकृत/पंजीकृत हुई थी।

खाता	गा0सं0	रकबा	लगान	विक्रीत रकबा	यूनिक नम्बर
	1694	0.858 हे0	3.00	0.2145 हे0	1558711694000012
	1696	0.840 हे0	3.00	0.210 हे0	1558711696000012
	1697	2.345 हे0	10.00	0.5862 हे0	1558711697000012
	1698	8.313 हे0	60.00	2.0782 हे0	1558711698000012

इस प्रकार प्रथमपक्ष ने अपने उपरोक्त गाटा नम्बरान कुल 4 किता कुल रकबा 12.356 हे0 मे से अपने हिस्से का सम्पूर्ण भाग रकबा 3.089 हे0 भूमि बेंचा।

इस प्रकार प्रथमपक्ष ने उपरोक्त गाटा नम्बरान से अपने हिस्से से अपना सम्पूर्ण भाग रकबा 18.008 हे0 भूमि बेंचा।

8. विक्रीत सम्पत्ति की चौहद्दी - पूरब मे सहखातेदार की भूमि, पश्चिम मे सहखातेदार की भूमि, उत्तर मे टिकुरी सम्पर्क मार्ग, दक्षिण मे सहखातेदार की भूमि
9. विक्रीत भूमि की 200 मीटर त्रिज्या मे आवासीय गतिविधियों की स्थिति- नही है
10. विक्रीत भूमि के आबादी से संलग्न होने की स्थिति - आबादी नहां है
11. मापन की ईकाई - हेक्टेयर
12. विक्रीत भूमि का क्षेत्रफल - 18.008 हे0
13. रोड सेगमेंट/मार्ग की स्थिति/मार्ग का नाम- इस भूमि का गाटा नं0 1689 मि0 टिकुरा सम्पर्क मार्ग मे स्थित है एवं शेष सभी गाटा नं0 सामान्य ग्रामीण क्षेत्र मे है।
14. एक अधिक मार्ग की स्थिति - शून्य
15. पेड़ों का मूल्यांकन - शून्य
16. बोरिंग/ट्यूबवेल/कुँआ/अन्य - नही है
17. बोरिंग/ट्यूबवेल पर निर्माण - नही है
18. बोरिंग/ट्यूबवेल पर निर्माण की स्थिति मे क्षेत्रफल - शून्य
19. बोरिंग/ट्यूबवेल पर निर्माण की स्थिति मे उनका मूल्य दर सूची से (निर्माण की श्रेणी के अनुसार) मूल्यांकन - शून्य
20. विक्रेता अनुसूचित जाति/जनजाति का है या नही - नही है
21. विक्रीत भूमि पर 2 प्रतिशत अतिरिक्त विकास शुल्य प्रभार्य है अथवा नही है - नही



22. कलेक्टर द्वारा जारी गूल्यांकन दर सूची प्रभावी दिनांक - 06.06.2025 के पृष्ठ संख्या 47, प्रारूप 4, कालम 10 द्वारा गाटा नम्बर 1689 गि0 रोड ने होने कारण निर्धारित दर 1800000.00 रु0 प्रति हेक्टेयर है एवं गूल्यांकन दर सूची प्रभावी दिनांक 06.06.2025 के पृष्ठ संख्या 47, प्रारूप 4, कालम 16 द्वारा शेष 8 गाटा नम्बर सामान्य कृषि भूमि में होने कारण निर्धारित दर 900000.00 रु0 प्रति हेक्टेयर है।

23. प्रथमपक्ष की संख्या - 1

24. द्वितीयपक्ष की संख्या - 1

25. प्रथमपक्ष का विवरण - जी आर ई एनवायरोनिक्स प्रा0 लि0, निवासी प्लाट नं0 153 वेस्ट हाईकोर्ट शंकर नगर नागपुर 440010, द्वारा अधिकृत प्राधिकारी/प्रतिनिधि मनोज सोनी पुत्र जे0पी0 सोनी, निवासी 249 सारथी ईमारत विकास नगर कृषि उपजा भण्डी के पीछे अग्रसेन वार्ड लमटी जमलपुर, ग0प्र0 आधारनं0- XXXXXXXX1627, पैननं0- BAQPSS750J, मो0नं0- 9300090969 (विक्रेता)


26. द्वितीयपक्ष का विवरण - अल्ट्राटेक सीमेन्ट लिमिटेड, वी विंग अहुरा सेन्टर सेकेंड फ्लोर महाकाली केब्स रोड अंधेरी ईस्ट मुम्बई, 400093, यूनिट डाला सीमेन्ट वर्क्स (कोटा) सोनभद्र उत्तर प्रदेश 231207, द्वारा अधिकृत प्राधिकारी/प्रतिनिधि संजीव कुमार राजपूत पुत्र दीवान सिंह, निवासी नौरंगा बाद धामपुर नुसनपुर जिला विजनौर, उ0प्र0 आधारनं0- XXXXXXXX4880, मो0नं0- 8108043109, कम्पनी पैन नं0- AAACL6442L (क्रेता)

(यह भूमि विक्रेता ने रामलाल से दिनांक 01.08.2025 को क्रय किया था जिसका विवरण वही संख्या 1 जिल्द सं0 9579 के पृष्ठ 21, से 38 तक क्रमांक 7887 पर दिनांक 01.08.2026 को उपनिबन्धक कार्यालय कर्वा सदर में रजिस्ट्रीकृत हुई है)

27. विक्रेता के पक्ष में उक्त अचल सम्पत्ति के स्वामित्व/मालिकाना हक निम्न स्रोत से प्राप्त हुआ है - विरासत/उत्तराधिकार/बैनामा/दान इत्यादि (विवरण) - विरासत

28. अन्य - कोई नहीं

29 यह कि उपरोक्त वर्णित सम्पत्ति प्रथमपक्ष के पूर्ण रूप से कब्जे एवं स्वामित्व में है, जिस पर कोई ऋण, कर या अन्य कोई प्रभार बकाया नहीं है और किसी अदालती कार्यवाही में विवादास्पद नहीं है। प्रथमपक्ष ने इससे पूर्व उक्त भूमि किसी अन्य को विक्रय/दान/बंधक या अन्य प्रकार से हस्तान्तरित नहीं किया है। विक्रीत भूमि पर कब्जा द्वितीयपक्ष को दे दिया गया है। इस विक्रयपत्र के निष्पादन की तिथि से द्वितीयपक्ष किसी को भी हस्तान्तरित करने एवं इच्छानुसार उपयोग एवं उपभोग करने के लिये स्वतंत्र है। द्वितीयपक्ष ने उक्त अचल सम्पत्ति पर प्रथमपक्ष के स्वामित्व मालिकाना हक के सम्बन्ध में सभी आवश्यक परीक्षण कर लिया है और वह सम्पत्ति के स्वामित्व आदि से संतुष्ट है। प्रतिफल स्वरूप द्वितीयपक्ष ने प्रथमपक्ष को धनराशि रूपया 23234000.00 रु0 जरिये आर0टी0जी0एस0 जिसका यू0टी0आर0-नं0 - 508045113323 दिनांक 04.08.2025 के द्वारा द्वितीयपक्ष ने प्रथमपक्ष को भुगतान कर दिया है जिसे प्रथमपक्ष ने स्वीकार कर लिया है।





UltraTech Cement Limited  
Unit: Delhi



30. प्रथमपक्ष अर्थात् विक्रेता ने सम्पूर्ण प्रतिफल प्राप्त करने पश्चात विलेख का निष्पादन किया है। अतएव इस विक्रयपक्ष में उल्लिखित उपरोक्त तथ्यों एवं शर्तों के साक्ष्य स्वरूप दोनों पक्षकारों ने इस पर बिना किसी दबाव अथवा प्रलोभन के साथ पूर्ण होशो हवाश में निम्नलिखित दो गवाहों के समक्ष हस्ताक्षर किये हैं।

क - उपरोक्त ग्राम से सम्बन्धित गाटा संख्या विनियमित क्षेत्र/विकास क्षेत्र में सम्मिलित नहीं है।

ख. - अन्तरित की जा रही सम्पत्ति से सम्बन्धित गाटा संख्या किसी भी महायोजना में प्रस्तावित पार्क, खुले स्थल, हरित पट्टी, क्रीड़ा स्थल तथा किसी भी महायोजना मार्ग में उपयोग में नहीं ली गयी है।

ग- क्रेता इस विलेख के जरिये घोषणा करता है कि व भू उपयोग के विरुद्ध निर्माण किये जाने की दशा में ध्वस्तीकरण सहित समस्त विधिक कार्यवाही हेतु पूर्ण रूप से उत्तरदायी होगा।

इस विलेख में विक्रेता की पहचान में किसी भी प्रकार का विवाद उत्पन्न होता है तो पूर्ण जिम्मेदारी क्रेता व गवाहान की होगी, इस विलेख में कोई तथ्य छिपाया जाता है व करापर्वचन होता है तो पूर्ण जिम्मेदारी क्रेता की होगी। क्रेता विक्रेता के बताये गये अनुसार विलेख लिखा गया है जो क्रेता को मंजूर है। फोटो प्रमाणित राजनारायण सिंह, एडवोकेट कर्वी ने किया है।

Handwritten marks and signatures above two fingerprints.

31. गवाहों का विवरण -

गवाह - 1. रक्षित रोहित जोशी पुत्र रोहित जोशी  
स्थायी पता - शंकर नगर नागपुर महाराष्ट्र  
आधार संख्या - XXXXXXXX9531, मो0न0 - 9823090333

गवाह - 2. निशान्त ए रावल पुत्र आनन्द एन. रावल  
स्थायी पता - बिरसा मंदिर के पास जमजेशपुर झारखण्ड  
आधार संख्या - XXXXXXXX9325, मो0न0 - 9608255256

लेखपत्र तैयार कर्ता का नाम एवं मोहर - राजनारायण सिंह, एडवोकेट  
दिनांक - 05.08.2025 ई0


Handwritten signature: Rohit

Handwritten signature: Nishant Raval



Handwritten signature: Rajnarayan Singh  
Advocate  
Kans-Chhatrapati  
Reg.No. UP18103182

UltraTech Cement Limited  
Unit: Dola Cement Works  
Authorized Signatory



आवेदन सं०: 202500875010102

वही सं०: 1

रजिस्ट्रेशन सं०: 8013

वर्ष: 2025

निष्पादन सेवापत्र बाह्य सुनने व समझने मजबूत के प्रयोग ध्वनिरोधि रु प्रत्येकानुसार उक्त विधेयता: 1

श्री जी आर ई एनवायरोनेटिक्स प्रा० लि० के द्वारा मनोज खेनी,  
पुत्र श्री जे०पी० खेनी

IGRE ENVIRONICS PRIVATE LIMITED



निवासी 249 शारपी ईनारत विकास नगर कृषि उपखण्ड मण्डी के पीछे अग्रसेन थर्ड हाउस चौक, मन्दा-  
व्यासाय. अन्य  
पं० नगर द्वारा सत्यापित पैन XXXXXX 294P  
क्रेता: 1

श्री गल्टाटेक सीमेन्ट लिमिटेड के द्वारा रजनीव कुमार राजकूा,  
पुत्र श्री दीवान सिंह

ULTRATECH CEMENT LIMITED



निवासी, नौरंगाबाद धामपुर, तुलनपुर जिला मिर्जापुर, उ०प्र०,  
व्यापसाय. अन्य  
पं० नगर द्वारा सत्यापित पैन XX XXXX 442 L

ने निष्पादन स्वीकार किया। जिनकी पहचान पहचानकर्ता: 1

श्री रजिंदर सिंह खोशी, पुत्र श्री रोहित खोशी  
निवासी: शंकर नगर भागपुर महाराष्ट्र

व्यापसाय: अ-4  
पहचानकर्ता: 2



श्री विशान्त ए रावत, पुत्र श्री आनंद, एन रावत

निवासी: बिरसा मंदिर के पास बपशोदपुर झारखण्ड  
व्यापसाय: अन्य



ने यही। प्रत्यक्षतः बाद साक्षियों के निश्चयन अर्थात् निष्पानुसार किए गए हैं।  
टिप्पणी:



रजिस्ट्रीकरण अधिकारी के हस्ताक्षर

सनेय सिंह,  
उप निबंधक : रायत  
चित्रकूट  
06/08/2025

वती लखमा,  
निबंधक लिपिक चित्रकूट  
06/08/2025

<https://igrup.gov.in/igrup/showEndorsReport.html>

UltraTech Cement Limited  
Unit: Delhi Region West

Authorised Signatory

आरओसीओ फ़ॉर्म - 1

दिखें नियम 33 (b)

अन्तर प्रदेश राजस्व संहिता, 2005 की धारा 34 के अन्तर्गत मुनि के अन्तर्गत की रिपोर्ट

संख्या

सहस्रवर्ष

आजिंकपुर तहसील

चित्रकूट जिला

(1) आवेदक का नाम, पिता का नाम और पता: अल्ट्राटेक सीमेंट लिमिटेड के बिना अहमदाबाद सेक्टर 15 लोडिंग टर्मिनल रोड अ. व. व. रोड

सुम्बरा 400093 पुनिट इलाहाबाद सीमेंट वर्क्स कोरा सेक्टर 15 अहमदाबाद गुजरात 382007 कुरा अधिकृत प्राधिकारी/प्रतिनिधि संजय कुमार राजपूत निवासी प्लॉट निवासी नौरंगाबाद चामुण्डा कुम्भपुर जिला नवलखेरा हस्ताक्षर के द्वारा अतिरिक्त मुनि का निवेदन (क्षेत्रगत और भू-राजस्व तालिका) 18.0008 हे०

(2) अन्तर्गत की संख्या, पिता का नाम व पता: निवासी इलाहाबाद 153 जी.आ. ई. समवाय निवासी प्राणलोक 440000 कुरा अधिकृत प्राधिकारी/प्रतिनिधि मनीषा जैसी पुत्र की द्वारा सौंपी जि० 249 सारथी इमारत विकास बोर्ड, कुति प्रयाग मंडी के पौद्गल लगेवाट लगेवाट (कुरा)

(3) अतिरिक्त की संख्या, पिता का नाम और पता (यदि कोई हो):

- (4) हस्ताक्षर की प्रकृति (दिखें, प्रिंट इत्यादि): केनामा
- (5) अन्तर्गत दिखेय के निवेदन एवं उनके निवेदन की तिथि: 05-08-2025
- (6) प्रतिफल की प्रकृति: केनामा 232 34000/रू 23139739/रूप
- (7) कोई अन्य विवरण

दिनांक 05-08-2025

[Signature]  
आवेदक के हस्ताक्षर



"शत्रु मेव जयते"

# जिला बार एसोसिएशन कर्ची-चित्रकूट शपथ - पत्र

11  
10

न्यायालय श्रीमान् तहसीलदार साहब, कर्ची  
मुकदमा दाखिल खारिज

896

मीजा..... सुरेशकेशव तट्टे मानिकपुर

अन्वयार्थक सी० लि० द्वारा संजीव कुमार राजपूत वनाम GREEN प्रा० लि० द्वारा मनीष सोनी

हलफनामा..... संजीव कुमार राजपूत पुत्र/पुत्री..... दीवान सिंह

निवासी..... बीरमा बाप धामपुर तुसनपुर तहसील..... जिला-चित्रकूट बिजनौर

(अ) मैं कसम खाता हूँ कि जमीनदारी निवास अधिनियम धारा 154 के स्पष्टीकरण में निर्धारित परिवार परिभाषा के अनुसार मेरे परिवार में युन्देलखण्ड व समस्त उत्तर प्रदेश वराजी मुवइया व पुरानी अराजी को मिला कर कुल..... एकड भूमि है और वक्त दोनों को मिलाकर..... एकड भूमि होगी।

(ब) इसके अतिरिक्त उत्तर प्रदेश अधिनियम जीत सीमा निर्धारित अधिनियम की धारा 4 के अर्न्तगत युन्देलखण्ड मे..... 1872..... एकड तथा उसके बाहर..... का हकदार हूँ।

(स) इस प्रकार धारा (अ) व 1 (ब) को कुल मेरे परिवार भूमि है जो 1872 से।



2. यह कि कसम खाता हूँ कि अराजी मुवइया पर मेरे कब्जा पर लिया है और हस्ता..... से मे भौके पी काबिज व दाखिल हूँ।

श्रीमान् पण्डित  
06/8/25

3. यह कि खाता हूँ कि आराजी जो मुवइया हरिजन की नहीं है।

4. यह कि कसम खाता हूँ कि मजनून हलफनामा हाजानुराद वफा 1 समावर 4 वतय अ व सहित मेरे सही व दुरुस्त है परमात्मा मदद करें।

*Signature*

श.क. 06-8-25  
म.प. 10  
निवासी संजीव कुमार राजपूत  
पुत्र दीवान सिंह  
बीरमा बाप धामपुर तुसनपुर  
जिला बिजनौर

मदखाले  
संजीव कुमार राजपूत  
पुत्र  
दीवान सिंह  
दिनांक 06/8/25 तहसील

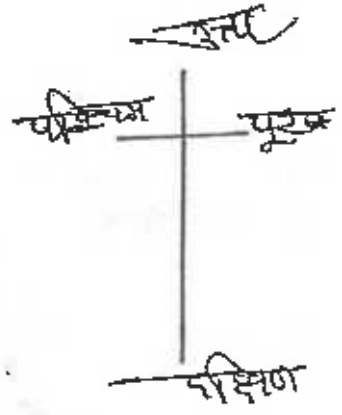
*Signature*  
जिला-चित्रकूट  
बिजनौर

श.क. श्रीमान् नारायण सिंह (रु.)

*Signature*

# नजरी नकशा

सीजा-चुरहेकेशकरा तहसील-मनिकपुर्ण जिला-चिन्मल  
गाटा संख्या 1689मि, 1690, 1691, 1692, क्षेत्र संख्या 18-008  
1693, 1694, 1695, 1696, 1697, 1698



उत्तर  
टिकुरी सम्पर्क मार्ग

पश्चिम  
सहस्रवातेपाटा  
का जिला

1689मि	1690
1691	1692
1693	1693
1695	1696
1697	1698

पूर्व  
सहस्रवातेपाटा का जिला

सहस्रवातेपाटा का जिला  
दक्षिण

॥

॥



आवेदन सं०: 20250875010102

ही संख्या 1 जिल्द संख्या 9583 के पृष्ठ 61 से 82 तक क्रमांक 8013 पर दिनांक 06/08/2025  
के रजिस्ट्रीकृत किया गया।

रजिस्ट्रीकरण अधिकारी के हस्ताक्षर

उप निबंधक : सदर  
चित्तकूट  
06/08/2025



स्वातंत्र्य पत्र

8

सौ. चुरह केशरुवा तहसील-मानिखुप (जिला-चिचनूर)



M/

---

Souf

---

UltraTech Cement Limited  
 Unit: Dalla Cement Works  
 Authorized Signatory

प्रस्तुतकर्ता अथवा प्रार्थी द्वारा रखा जाने वाला

उप निबंधक सदर चित्रकूट क्रम 2025102009777

आवेदन संख्या : 202500875010102

लेख या प्रार्थना पत्र प्रस्तुत करने का दिनांक 2025-08-06 00:00:00

प्रस्तुतकर्ता या प्रार्थी का नाम संजीव कुमार राजपूत

लेख का प्रकार विनाय पत्र

प्रतिफल की धनराशि 23139739 / 23234000.00

1. रजिस्ट्रीकरण शुल्क 232340

2. प्रतिलिपिकरण शुल्क 80

3. निरीक्षण या तलाश शुल्क

4. मुद्दतार के अधिप्रमाणीकरण लिए शुल्क

5. कमीशन शुल्क

6. विविध

7. यात्रिक भत्ता

1 से 6 तक का योग 232420

शुल्क वसूल करने का दिनांक 2025-08-06 00:00:00

दिनांक जब लेख प्रतिलिपि या तलाश

प्रमाण पत्र वापस करने के लिए तैयार होगा 2025-08-06 00:00:00

रजिस्ट्रीकरण अधिकारी के हस्ताक्षर

*[Handwritten Signature]*



INDIA NON JUDICIAL



Government of Uttar Pradesh

IN-UP77181735619214X

e-Stamp

Stamp No.

Name-H.N. UNVEDI ACC Good UP14495904

CC Address-Teh. Parisar, Karwi Dist. 2024526

License No.-58 Tehsil & District-Chitrakoot (U.P.)

831  
25

Certificate No. : IN-UP77181735619214X

Certificate Issued Date : 08-Aug-2025 12:47 PM

Account Reference : NEWIMPACC (SV)/ up14495904/ KARWI SADAR/ UP-CTK

Unique Doc. Reference : SUBIN-UPUP1449590450744601110284X

Purchased by : ULTRATECH CEMENT LIMITED BY SANJEEV KUMAR RAJPUT

Description of Document : Article 23 Conveyance

Property Description : MAUJA CHUREHKESHARUA GATA NO 1689 MI AADI TEHSEEL MANIKPUR DIST CHITRAKOOT AS PER DEED


Consideration Price (Rs.) : 6,03,200

First Party : GREEN PVT LTD BY MANGI SONI'S O J P SONI

Second Party : ULTRATECH CEMENT LIMITED BY SANJEEV KUMAR RAJPUT

Stamp Duty Paid By : ULTRATECH CEMENT LIMITED BY SANJEEV KUMAR RAJPUT

Stamp Duty Amount(Rs.) : 6,03,200  
(Six Lakh Three Thousand Two Hundred only)



Please write or type below this line

M

Sony



PF 0000689236

Statutory Alert

1. The authenticity of the Stamp Certificate should be verified at www.stampcertificatetrack.in using e-Stamp Mobile App or through any application in the vicinity of the Certificate and as a reference to the website of Mobile App vendors if needed.
2. The mode of tracking the authenticity is on the basis of the certificate number and the Government should be the Competent Authority.



Signature



**--: लेखपत्र का संक्षिप्त विवरण :-**

निष्पादन की तिथि - 06.08.2025

निष्पादन का स्थान - कर्वी, चित्रकूट

उपनिबन्ध कार्यालय का नाम - कर्वी सदर

लेखपत्र का प्रकार - विक्रयपत्र (कृषि भूमि)

विक्रयमूल्य/प्रतिफल - 9681300.00 रु०

मूल्यांकन दर सूची से आगणित मूल्य - 12064000.00 (बिक्रीत भूमि का गा०नं० 1689 मि० रोड में होने पर इस कृषि भूमि का रेट 10565000.00 रु० होता है व शेष गा०नं० रोड से दूर होने पर इस कृषि भूमि का रेट 1499000.00 रु० होता है इस प्रकार भूमि की कुल मालियत 12064000.00 रु० होती है।)

स्टाम्प शुल्क की धनराशि - 603200.00 रु०

ई स्टाम्पिंग संख्या - IN-UP77181735619214X

(अगर स्टाम्प छूट लिया गया हो तो छूट की धनराशि एवं सम्बन्धित शासनादेश का विवरण) शून्य

1. भूमि की अवस्थिति - (नगरीय/अर्धनगरीय/विकासशील/ग्रामीण)-सामान्य ग्रामीण क्षेत्र

2. सम्पत्ति का प्रकार - कृषि

3. स्थित मोहल्ला/ग्राम - चुरेह केशरुवा, कोड संख्या - 155871

4. परगना - मानिकपुर

5. तहसील - मानिकपुर

6. जनपद - चित्रकूट

7. सम्पत्ति का विवरण - पुष्पेन्द्र कुमार शुक्ला के द्वारा बिक्रीत रकबा का विवरण - वही संख्या 1 जिल्द संख्या 9583 के पृष्ठ 99 से 116 तक क्रमांक 8015 पर दिनांक 06.08.2025 को उप निबन्धक कार्यालय कर्वी सदर में रजिस्ट्रीकृत/पंजीकृत हुई थी।

खाता	गा०सं०	रकबा	लगान	बिक्रीत रकबा	यूनिक नम्बर
	1689 मि०	20.518 हे०	168.40	3.419 हे०	1558711689200112
	1690	0.569 हे०	3.00	0.0948 हे०	1558711690000012

M



Samp



Cement Limited  
Cement Works

Automated Signatory

1691	2.188 हे०	10.00	0.3646 हे०	1558711691000012
1692	0.858 हे०	4.00	0.1430 हे०	155871169200012
1693	2.021 हे०	10.00	0.3368 हे०	1558711693000012
1694	0.858 हे०	3.00	0.143 हे०	1558711694000012
1695	0.315 हे०	3.00	0.0525 हे०	1558711695000012
1696	0.840 हे०	4.00	0.140 हे०	1558711696000012
1697	2.345 हे०	11.00	0.3908 हे०	1558711697000012

इस प्रकार प्रथमपक्ष ने अपने उपरोक्त गाटा नम्बरान कुल 9 किता कुल रकबा 30.510 हे० में से अपने हिस्से का सम्पूर्ण भाग रकबा 5.0845 हे० भूमि बँचा।

विजय नारायण के द्वारा बिक्रीत रकबा का विवरण - बही संख्या 1 जिल्द संख्या 9583 के पृष्ठ 171 से 188 तक क्रमांक 8019 पर दिनांक 06.08.2025 को उप निबन्धक कार्यालय कर्वी सदर में रजिस्ट्रीकृत/पंजीकृत हुई थी।

खाता	गा०सं०	रकबा	लगान	बिक्रीत रकबा	यूनिक नम्बर
	1689 मि०	20.516 हे०	168.40	1.400 हे०	1558711689200112

इस प्रकार प्रथमपक्ष ने अपने उपरोक्त गाटा नम्बरा कुल 1 किता कुल रकबा 20.516 हे० में से अपने हिस्से का सम्पूर्ण भाग रकबा 1.400 हे० भूमि बँचा।

सत्य नारायण कुशवाहा के द्वारा बिक्रीत रकबा का विवरण - बही संख्या 1 जिल्द संख्या 9583 के पृष्ठ 153 से 170 तक क्रमांक 8018 पर दिनांक 06.08.2025 को उप निबन्धक कार्यालय कर्वी सदर में रजिस्ट्रीकृत/पंजीकृत हुई थी।

खाता	गा०सं०	रकबा	लगान	बिक्रीत रकबा	यूनिक नम्बर
	1689 मि०	20.516 हे०	168.40	1.050 हे०	1558711689200112

इस प्रकार प्रथमपक्ष ने अपने उपरोक्त गाटा नम्बरा कुल 1 किता कुल रकबा 20.516 हे० में से अपने हिस्से का सम्पूर्ण भाग रकबा 1.050 हे० भूमि बँचा।

इस प्रकार प्रथमपक्ष ने उपरोक्त गाटा नम्बरान से अपने हिस्से से अपना सम्पूर्ण भाग रकबा 7.5345 हे० भूमि बँचा।

8. विक्रीत सम्पत्ति की चौहद्दी - पूरब में सहखातेदार की भूमि, पश्चिम में सहखातेदार की भूमि, उत्तर में टिकुरी सम्पर्क मार्ग, दक्षिण में सहखातेदार की भूमि
9. विक्रीत भूमि की 200 मीटर त्रिज्या में आवासीय गतिविधियों की स्थिति - नहीं है
10. विक्रीत भूमि के आबादी से संलग्न होने की स्थिति - आबादी नहीं है
11. मापन की ईकाई - हेक्टेयर
12. विक्रीत भूमि का क्षेत्रफल - 7.5345 हे०
13. रोड सेगमेंट/मार्ग की स्थिति/मार्ग का नाम - इस भूमि का गाटा नं० 1689 मि० टिकुरी सम्पर्क मार्ग में स्थित है एवं शेष सभी गाटा नं० सामान्य ग्रामीण क्षेत्र में है।
14. एक अधिक मार्ग की स्थिति - शून्य



UltraTech Cement Limited  
Unit: DDA Cement Works

Authorized Signatory

15. पेड़ों का मूल्यांकन - शून्य
16. बोरिंग/ट्यूबवेल/कुँआ/अन्य - नहीं है
17. बोरिंग/ट्यूबवेल पर निर्माण - नहीं है
18. बोरिंग/ट्यूबवेल पर निर्माण की स्थिति में क्षेत्रफल - शून्य
19. बोरिंग/ट्यूबवेल पर निर्माण की स्थिति में उनका मूल्य दर सूची से (निर्माण की श्रेणी के अनुसार) मूल्यांकन - शून्य
20. विक्रेता अनुसूचित जाति/जनजाति का है या नहीं - नहीं है
21. विक्रीत भूमि पर 2 प्रतिशत अतिरिक्त विकास शुल्क प्रामाण्य है अथवा नहीं है - नहीं
22. कलेक्टर द्वारा जारी मूल्यांकन दर सूची प्रभावी दिनांक - 06.06.2025 के पृष्ठ संख्या 47, प्रारूप 4, कालम 10 द्वारा गाटा नम्बर 1889 मि० रोड में होने कारण निर्धारित दर 1800000.00 रु० प्रति हेक्टेयर है एवं मूल्यांकन दर सूची प्रभावी दिनांक 06.06.2025 के पृष्ठ संख्या 47, प्रारूप 4, कालम 16 द्वारा शेष 8 गाटा नम्बर सामान्य कृषि भूमि में होने कारण निर्धारित दर 900000.00 रु० प्रति हेक्टेयर है।
23. प्रथमपक्ष की संख्या - 1
24. द्वितीयपक्ष की संख्या - 1
25. प्रथमपक्ष का विवरण - जी आर ई एनवायरोनिक्स प्रा० लि०, निवासी प्लाट नं० 153 वेस्ट हाईकोर्ट शंकर नगर नागपुर 440010, द्वारा अधिकृत प्राधिकारी/प्रतिनिधि मनोज सोनी पुत्र जे०पी० सोनी, निवासी 249 सारथी ईमारत विकास नगर कृषि उपज मण्डी के पीछे अग्रसेन वार्ड लमटी जबलपुर, म०प्र० आधारनं०- XXXXXXXX1627, पैननं०- BAQPS8750J, मो०नं०- 9300090969 (विक्रेता)
26. द्वितीयपक्ष का विवरण - अल्ट्राटेक सीमेन्ट लिमिटेड, बी विंग अहुरा सेन्टर सेकेण्ड फ्लोर महाकाली केब्स रोड अंधेरी ईस्ट मुम्बई, 400093, यूनिट डाला सीमेन्ट वर्क्स (कोटा) सोनमद्र उत्तर प्रदेश 231207, द्वारा अधिकृत प्राधिकारी/प्रतिनिधि संजीव कुमार राजपूत पुत्र दीवान सिंह, निवासी नौरंगा वाद धामपुर भुसुनपुर जिला बिजनौर, उ०प्र० आधारनं०- XXXXXXXX4880, मो०नं०- 8108043109, कम्पनी पैन नं०- AAACL6442L (क्रेता)
27. विक्रेता के पक्ष में उक्त अचल सम्पत्ति के स्वामित्व/मालिकाना हक निम्न स्रोत से प्राप्त हुआ है - विरासत/उत्तराधिकार/बैनामा/दान इत्यादि (विवरण) - विरासत
28. अन्य - कोई नहीं
- 29 यह कि उपरोक्त वर्णित सम्पत्ति प्रथमपक्ष के पूर्ण रूप से कब्जे एवं स्वामित्व में है, जिस पर कोई ऋण, कर या अन्य कोई प्रभार बकाया नहीं है और किसी अदालती कार्यवाही में विवादास्पद नहीं है। प्रथमपक्ष ने इससे पूर्व उक्त भूमि किसी अन्य को विक्रय/दान/बंधक या अन्य प्रकार से हस्तान्तरित नहीं किया है। विक्रीत भूमि पर कब्जा द्वितीयपक्ष को दे दिया गया है। इस विक्रयपत्र के निष्पादन की तिथि से द्वितीयपक्ष किसी को भी हस्तान्तरित करने एवं इच्छानुसार उपयोग एवं उपभोग करने के लिये स्वतंत्र है। द्वितीयपक्ष ने उक्त अचल सम्पत्ति पर प्रथमपक्ष के स्वामित्व मालिकाना हक के सम्बन्ध में सभी आवश्यक परीक्षण कर लिया है और वह सम्पत्ति के स्वामित्व

H

\_\_\_\_\_

[Fingerprint]

[Fingerprint]

UltraTech Cement Limited  
Unit: Datta Cement Works  
Authorised Signatory



आवेदन सं०: 202500875010129

विक्रय पत्र


डी सं०: 1

रजिस्ट्रेशन सं०: 8031

वर्ष: 2025

तिक्त- 9681300 स्टाम्प शुल्क- 603200 बाजारी मूल्य - 12064000 पंजीकरण शुल्क - 120640 प्रतिलिपिकरण शुल्क - 60 भोग : 120700

श्री अल्ट्राटेक सीमेंट लिमिटेड द्वारा  
श्री राजेश कुमार राजपूत अधिकृत पदाधिकारी/ प्रतिनिधि,  
प्लॉट श्री दीपक सिंह  
भवसाय : अल्प  
नेवाली: नौरंगाबाद धामपुर नूनपुर जिला बिजनौर, उ०प्र०



श्री अल्ट्राटेक सीमेंट लिमिटेड द्वारा

श्री राजेश कुमार राजपूत अधिकृत पदाधिकारी/ प्रतिनिधि

यह लेखपत्र इस कार्यालय में दिनांक 06/08/2025 एवं 03:38:00  
PM बजे  
नेदधन हेतु पेश किया।

रजिस्ट्रीकरण अधिकारी के हस्ताक्षर

*(Signature)*  
राजेश सिंह

उप निर्बंधक : सदर  
चित्रकूट  
06/08/2025

कशी उज्ज्वला  
निर्बंधक लिपिक  
06/08/2025

स्टाम्प एवं रजिस्ट्रेशन विभाग, उत्तर प्रदेश



*(Signature)*


जादे से संतुष्ट है। प्रतिकूल स्वकृत द्वितीयपक्ष ने प्रथमपक्ष को धनराशि राय्या 5  
9681300.00 रु0 जरिये आरटीएन/एरए0 जिसका मुद्रांक/आर0 नं0 - 508045112320  
दिनांक 04.08.2025 के द्वारा द्वितीयपक्ष ने प्रथमपक्ष को भुगतान कर दिया है जिसे  
प्रथमपक्ष ने स्वीकार कर लिया है।


30. प्रथमपक्ष अध्याय विक्रेता ने सम्पूर्ण प्रतिकूल प्राप्त करने पर्याप्त विलेख का निष्पादन  
किया है। अतएव इस विक्रयपत्र में उल्लिखित संपत्तियाँ एवं शर्तों के साथ स्वकृत  
दोनों पक्षकारों ने इस पर बिना किसी दबाव अथवा प्रलोभन के साथ पूर्ण छोड़ो हस्ताक्षर  
ने निम्नलिखित दो गवाहों के समक्ष हस्ताक्षर किये हैं।  
क - उपरोक्त ग्राम से सम्बन्धित गाटा संख्या विनियमित क्षेत्र/विकास क्षेत्र में  
सम्मिलित नहीं है।

ख. - अन्वयित की जा रही संपत्ति से सम्बन्धित गाटा संख्या किसी भी महायोजना में  
प्रस्तावित पार्क, खुले स्थल, हरित पट्टी, क्रीडा स्थल तथा किसी भी महायोजना मार्ग में  
उपयोग में नहीं ली गयी है।

ग- क्रेता इस विलेख के जरिये घोषणा करता है कि व नू उपयोग के विरुद्ध निर्माण  
किये जाने की दशा में ध्वस्तीकरण सहित समस्त विधिक कार्यवाही हेतु पूर्ण रूप से  
उत्तरदायी होगा।

इस विलेख में विक्रेता की पहचान में किसी भी प्रकार का विवाद उत्पन्न होता है तो  
पूर्ण जिम्मेदारी क्रेता व गवाहान की होगी, इस विलेख में कोई तथ्य छिपाया जाता है व  
करापदचन होता है तो पूर्ण जिम्मेदारी क्रेता की होगी। क्रेता विक्रेता के बताये गये  
अनुसार विलेख लिखा गया है जो क्रेता को मंजूर है। फोटो प्रमाणित राजनारायण सिंह,  
एडवोकेट कर्मी ने किया है।

U  


Sam  


31. गवाहों का विवरण -

गवाह - 1. रक्षित रोहित जोशी पुत्र रोहित जोशी

स्थायी पता - शंकर नगर नागपुर महाराष्ट्र

आधार संख्या - XXXXXXXX9531, मो0नं0 - 9823090333

गवाह - 2. निशान्त ए रावल पुत्र आनन्द एन रावल

स्थायी पता - गिरसा मंदिर के पास जमशेदपुर झारखण्ड

आधार संख्या - XXXXXXXX9325, मो0नं0 - 9808255256

लेखपत्र तैयार कर्ता का नाम एवं मोहर - राजनारायण सिंह, एडवोकेट

दिनांक - 08.08.2025 ई0



Rajnarayan Singh  
Advocate  
Karan-Chitrakool  
Reg.No. UP1610222

Ultra Tech Cement Limited  
Unit-Delli Center, Wala

Authorized Signatory



आवेदन सं०: 202500875010129

श्री सं०: 1

रजिस्ट्रेशन सं०: 8031

वर्ष: 2025

निष्पादन लेखक वरुण सुनने व समझने यजमुन व प्राप्ता धनराशि रु प्रलेखानुसार उक्त विक्रेता: 1

श्री जी आर ई एनव्हायरोनिक्स प्रा० लि० के द्वारा मनोज सोनी,

IGR E ENVIRONIC'S PRIVATE LIMITED

पुत्र श्री जे०डी० सोनी

निवासी: 249 सारथी ईमारत विकास नगर कृषि उपज मण्डी के पीछे अग्रसेन दाई तमदी जवतपुर, म०प्र०

व्यवसाय: अन्य

पंजीकरण द्वारा सत्यापित पैन XXXXXX 294F

श्रेणी: 1



श्री अल्ट्राटेक सीमेंट लिमिटेड के द्वारा संजय कुमार रावपूत,

ULTRATECH CEMENT LIMITED

पुत्र श्री दीवान सिंह

निवासी: नौरंगाबाद धामपुर नूसनपुर जिला बिजनौर, उ०प्र०

व्यवसाय: अन्य

पंजीकरण द्वारा सत्यापित पैन XXXXXX 44XL

ने निष्पादन श्रेणीकरण किया। निम्नकी पहचान पहचानकर्ता: 1



श्री रोहित रोहित खोशी, पुत्र श्री रोहित खोशी

निवासी: शंकर नगर नागपुर महाराष्ट्र

व्यवसाय: अन्य

पहचानकर्ता: 2



श्री निखिल व शरदा, पुत्र श्री आनंद एन रावल

निवासी: बिरसा मंदिर के पास जमशेदपुर झारखण्ड

व्यवसाय: अन्य



रजिस्ट्रीकरण अधिकारी के हस्ताक्षर

उप निबंधक : रुद्र  
चित्रकूट  
06/08/2025  
श्री राजेश  
निबंधक लिपिक चित्रकूट  
06/08/2025

ने की। प्रत्यक्ष/अध साक्षियों के निष्पादन विषयों:





"सत्यमेव जयते"

# जिला बार एसोसिएशन कर्ची-चित्रकूट शपथ - पत्र

न्यायालय श्रीमान् तहसीलदार साहब, कर्ची  
मुकदमा दाखिल खारिज

516

मौजा चुरेकेशवा तहसील मानिकपुर

अव्वाटिक सी. लि. द्वारा **बनाम GREEN प्रा. लि. द्वारा मनीज सौनी**  
संजीव कुमार राजपूत

हलफनामा संजीव कुमार राजपूत पुत्र/पुत्री दीवान सिंह

निवासी नौरंगा बाद धामपुर कुलनपुर जिला बिजनौर उ.प्र. तहसील दीवान सिंह जिला-चित्रकूट

(अ) मैं कसम खाता हूँ कि जमीनदारी निवास अधिनियम धारा 154 के स्पष्टीकरण में निर्धारित परिवार परिभाषा के अनुसार मेरे परिवार में बुन्देलखण्ड व समस्त उत्तर प्रदेश वराजी मुवइया व पुरानी अराजी को मिला कर कुल 1872 एकड़ भूमि है और वक्त धोनी को मिलाकर 1872 एकड़ भूमि होगी।

(ब) इसके अतिरिक्त उत्तर प्रदेश अधिनियम जीत सीमा निर्धारित अधिनियम की धारा 4 के अन्तर्गत बुन्देलखण्ड में 1872 एकड़ तथा उसके बाहर 0 का हकदार हूँ।

(स) इस प्रकार धारा (अ) व 1 (ब) को कुल मेरे परिवार भूमि है जो 1872 से।

2. यह कि कसम खाता हूँ कि अराजी मुवइया पर मैंने कब्जा पर लिया है और हस्तान्तरण के दिनांक से मैं मौके पा काबिज व दाखिल हूँ।

3. यह कि खाता हूँ कि आराजी जो मुवइया हरिजन की नहीं है।

यह कि कसम खाता हूँ कि मजदूर हलफनामा हाजानुराद वफा 1 समावर 4 बतय अ व सहित मेरे सही व हुसूरत है परमात्मा मदद करें।

06.08.25

निवासी संजीव कुमार राजपूत मकखाने संजीव कुमार राजपूत  
दीवान सिंह पुत्र दीवान सिंह

स्थान नौरंगा बाद धामपुर कुलनपुर जिला बिजनौर उ.प्र. तहसील दीवान सिंह

दिनांक 06/08/25 तहसील दीवान सिंह  
राज नौराधाम सिंह

Sany

2/8

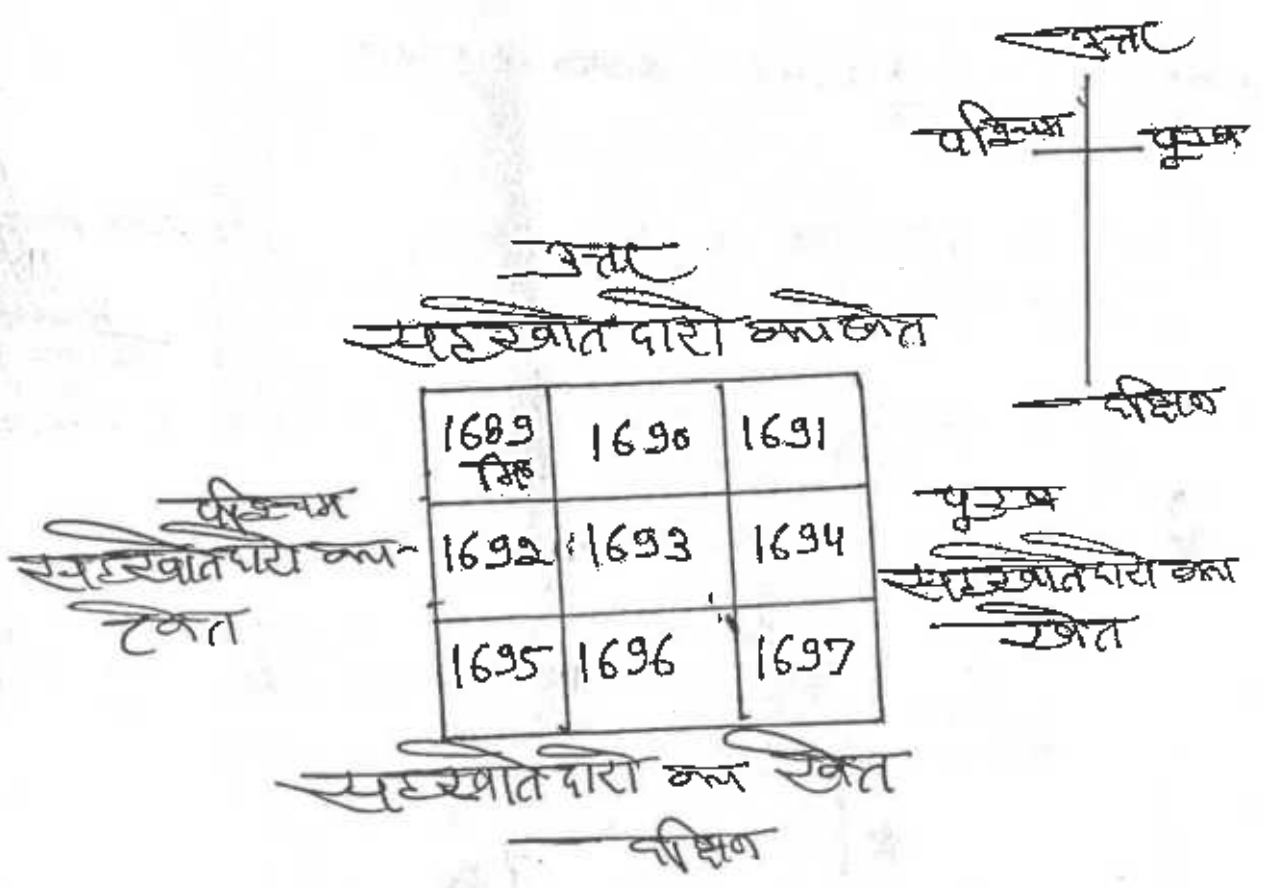
जिला-चित्रकूट



# जजरी नकशा

सोळा नुरहकबावा तहसील मानि जपु (निजपु)

गाटा संख्या 1689 मि, 1690, 1691, 1692, 1693, 1694, 1695, 1696, 1697. क्षेत्र संख्या 7.5345 हे



M

---

Samp

---

Authorised Signature



आवेदन सं०: 202500875010129

हदी संख्या 1 जिल्द संख्या 9583 के पृष्ठ 389 से 406 तक क्रमांक 8031 पर दिनांक 06/08/2025 को रजिस्ट्रीकृत किया गया।

रजिस्ट्रीकरण अधिकारी के हस्ताक्षर

राजेश सिंह

उप निबंधक : सदर

चित्रकूट

06/08/2025



रुपाल कपूर

6

मौला - चुरे हनुमान तहसील बानिपु (फिरोजपुर)



H



Samp



Uttar Pradesh Government  
Uttar Pradesh Government

Authorised Signatory

प्रस्तुतकर्ता अथवा प्रार्थी द्वारा रखा जाने वाला

उप निबंधक नंबर चित्रकूट क्रम 2025102009799

अवेदन संख्या : 202500875010129

सेव या प्रार्थना पत्र प्रस्तुत करने का दिनांक 2025-08-06 00:00:00

प्रस्तुतकर्ता या प्रार्थी का नाम संजीव कुमार राजपूत

सेव का प्रकार विक्रय पत्र

प्रतिकत की धनराशि 8681300 / 12064000.00

1. रजिस्ट्रीकरण शुल्क 120640

2. प्रतिलिपिकरण शुल्क 60

3. निरीक्षण या तलाश शुल्क

4. मुक़्तार के अधिप्रमाणीकरण लिए शुल्क

5. कमीशन शुल्क

6. विविध

7. यात्रिक भत्ता

1 से 6 तक का योग 120700

शुल्क बढ़ाव करने का दिनांक 2025-08-06 00:00:00

दिनांक जब सेव प्रतिलिपि या तलाश

प्रमाण पत्र वापस करने के लिए तैयार होगा 2025-08-08 00:00:00

रजिस्ट्रीकरण अधिकारी के हस्ताक्षर

Ultra Tech Cement Limited  
Unit: Dalli Cement Works

Authorized Signatory

INDIA NON JUDICIAL



Government of Uttar Pradesh




ACC Name: H.K. D...  
ACC Address: TEM...  
License No: 98 Tehsil A District Chitrakoot

10329  
29

Certificate No.  
Certificate Issued Date  
Account Reference  
Unique Doc. Reference  
Purchased by  
Description of Document  
Property Description  
Consideration Price (Rs.)  
First Party  
Second Party  
Stamp Duty Paid By  
Stamp Duty Amount (Rs.)

IN-UP13393113342653X  
29-Oct-2025 01:16 PM  
NEWIMPACC (SV) / up14495904/ KARWI SADAR/ UP-CTK  
SUBIN-UPUP1449590423556910545333X  
ULTRATECH CEMENT LIMITED BY PRASHAM KUMAR JAIN  
Article 23 Conveyance  
MAUJA CHUREKHESHARUA GATA NO 1889 MI AADI TEHSEEL  
MANIKPUR DIST CHITRAKOOT AS PER DEED  
GREEN PVT.LTD BY MANOJ SONI S O J P SONI  
ULTRATECH CEMENT LIMITED BY PRASHAM KUMAR JAIN  
ULTRATECH CEMENT LIMITED BY PRASHAM KUMAR JAIN  
4,41,850  
(Four Lakh Forty One Thousand Six Hundred And Fifty only)



IN-UP13393113342653X

Please write or type below this line

*[Signature]*

*Prashamjain*

PIF

0016343072

Statutory Alert:

- The authenticity of the Stamp certificate should be verified at [www.shodhstamp.com](http://www.shodhstamp.com) or using e-Stamp Mobile App of Stock Holding.
- Any discrepancy in the details on this Certificate and as available on the website / Mobile App renders it invalid.
- The onus of checking the legitimacy is on the users of the certificate.
- In case of any discrepancy please inform the Competent Authority.

UltraTech Cement Limited  
Uttar Pradesh  
A Member of Shree



—: लेखपत्र का संक्षिप्त विवरण :-

निष्पादन की तिथि - 29.10.2025

निष्पादन का स्थान - कर्वी, चित्रकूट

उपनिबन्धक कार्यालय का नाम - कर्वी सदर

लेखपत्र का प्रकार - विक्रयपत्र (कृषि भूमि)

विक्रयमूल्य/प्रतिफल - 8400000.00 ₹

मूल्यांकन दर सूची से आगणित मूल्य - 8833000.00 ₹ (विक्रीत भूमि का गाटा नम्बर 1689 मि0 रोड मे होने स्थित होने के कारण इस कृषि भूमि का मूल्य 6155000.00 ₹ होता है व शेष गाटा नम्बर रोड से दूर होने पर इस कृषि भूमि का मूल्य 2678000.00 ₹ होता है इस प्रकार भूमि की कुल मालियत 8833000.00 ₹ होती है।)

स्टाम्प शुल्क की धनराशि - 441650.00 ₹

ई स्टाम्पिंग संख्या - IN-UP13393113342653X

(अगर स्टाम्प छूट लिया गया हो तो छूट की धनराशि एवं सम्बन्धित शासनादेश का विवरण) शून्य

1. भूमि की अवस्थिति - सामान्य ग्रामीण क्षेत्र
2. सम्पत्ति का प्रकार - कृषि
3. स्थित मोहल्ला/ग्राम - घुरेड केशरूवा, कोड संख्या - 155871
4. परगना - मानिकपुर
5. तहसील - मानिकपुर
6. जनपद - चित्रकूट
7. सम्पत्ति का विवरण -

H  
[Circular stamp]

Pashamjau  
[Circular stamp]

UltraTech Cement Limited  
Our Office is at [unclear]

गाटा नम्बर	गाटा सं०	रकबा	लगान	विक्रीत रकबा	यूनिक नम्बर
	1689 मि०	20.516 हे०	168.40	3.419 हे०	1558711689200112
	1690	0.569 हे०		0.2845 हे०	1558711690000012
	1691	2.188 हे०		1.094 हे०	1558711691000012
	1692	0.858 हे०		0.429 हे०	1558711692000012
	1693	2.021 हे०		1.0105 हे०	1558711693000012
	1695	0.315 हे०		0.1575 हे०	1558711695000012

इस प्रकार प्रथमपक्ष ने अपने उपरोक्त गाटा नम्बरान कुल 6 किता कुल रकबा 26.467 हे० मे से अपने हिस्से का सम्पूर्ण भाग रकबा 6.3945 हे० भूमि बेचा।

8. विक्रीत सम्पत्ति की चौहद्दी -- पूरब मे सहखातेदार की भूमि, पश्चिम मे सहखातेदार की भूमि, उत्तर मे टिकुरी सम्पर्क मार्ग, दक्षिण मे सहखातेदार की भूमि
9. विक्रीत भूमि की 200 मीटर त्रिज्या मे आवासीय गतिविधियों की स्थिति-- नहीं है
10. विक्रीत भूमि के आबादी से संलग्न होने की स्थिति -- आबादी नहीं है
11. मापन की ईकाई -- हेक्टेयर
12. विक्रीत भूमि का क्षेत्रफल -- 6.3945 हे०
13. रोड सेगमेंट/मार्ग की स्थिति/मार्ग का नाम-- इस भूमि का गाटा नम्बर 1689 मि० टिकुरा सम्पर्कमार्ग मे स्थित है एवं शेष गाटा नम्बर सामा० ग्रामीण क्षेत्र मे है।
14. एक अधिक मार्ग की स्थिति -- शून्य
15. पेड़ों का मूल्यांकन -- शून्य
16. बोरिंग/ट्यूबवेल/कुँआ/अन्य -- नहीं है
17. बोरिंग/ट्यूबवेल पर निर्माण -- नहीं है
18. बोरिंग/ट्यूबवेल पर निर्माण की स्थिति मे क्षेत्रफल -- शून्य
19. बोरिंग/ट्यूबवेल पर निर्माण की स्थिति मे उनका मूल्य दर सूची से (निर्माण की श्रेणी के अनुसार) मूल्यांकन -- शून्य
20. विक्रेता अनुसूचित जाति/जनजाति का है या नहीं -- नहीं है
21. विक्रीत भूमि पर 2 प्रतिशत अतिरिक्त विकास शुल्क प्रभार्य नहीं है
22. कलेक्टर द्वारा जारी मूल्यांकन दर सूची प्रभावी दिनांक-- 06.06.2025 के पृष्ठ संख्या 47, प्रारूप 4, कालम 10 द्वारा गाटा नम्बर 1633 मि० रोड मे होने कारण निर्धारित दर 1800000.00 रु० प्रति हेक्टेयर है एवं मूल्यांकन दर सूची प्रभावी दिनांक 06.06.2025 के पृष्ठ संख्या 47, प्रारूप 4, कालम 16 द्वारा शेष 5 गाटा नम्बर सामा० कृषि भूमि मे होने कारण निर्धारित दर 900000.00 रु० प्रति हेक्टेयर है।

MP



Rashayam



Official Stamp

Official Stamp

23. प्रथमपक्ष की संख्या - 1
24. द्वितीयपक्ष की संख्या - 1
25. प्रथमपक्ष का विवरण- जी आर ई एनवायरोनिक्स प्रा० लि०, निवासी प्लॉट नं० 153 वेस्ट हाईकोर्ट शंकर नगर नागपुर 440010, द्वारा अधिकृत प्राधिकारी/प्रतिनिधि - मनोज सोनी पुत्र जे०पी० सोनी, निवासी 248 सारथी ईमारत विकास नगर कृषि उपज मण्डी के पीछे अग्रसेन वार्ड लमटी जबलपुर, म०प्र० आधारनं०- XXXXXXXX1627, कम्पनी पैननं०- AAKCG1294P, मो०नं०- 9300090969 (विक्रेता)
26. द्वितीयपक्ष का विवरण- अल्ट्राटेक सीमेन्ट लिमिटेड, वी बिग अहुरा सेक्टर 2 पलोर महाकाली केब्स रोड अंधेरी मुम्बई, 400093, द्वारा अधिकृत प्राधिकारी/प्रतिनिधि - प्रशम कुमार जैन पुत्र डा० पी०के० जैन, निवासी म०नं० बी३, सेक्टर ए, डाला सिमेंट वर्क्स डाला, पत्रही सोनमद्र, उत्तर प्रदेश, आधारनं०- XXXXXXXX2891, कम्पनी पैननं०- AAACL6442L, मो०नं०- 8722804650, (क्रेता)
27. विक्रेता के पक्ष में उक्त अचल सम्पत्ति के स्वामित्व/मालिकाना हक निम्न स्रोत से प्राप्त हुआ है- विरासत/उत्तराधिकार/बैनामा/दान इत्यादि - बैनामा
28. अन्य - यह भूमि विक्रेता ने सन्तोष कुमार सिंह से दिनांक 19.08.2025 को क्रय किया था, जिसका विवरण वही संख्या 1 जिल्द सं० 9597 के पृष्ठ 263 से 280 तक क्रमांक 8352 पर दिनांक 19.08.2025 को उपनिबन्धक कार्यालय कर्वा सदन में रजिस्ट्रीकृत/पंजीकृत हुई है।
- 29 यह कि उपरोक्त वर्णित सम्पत्ति प्रथमपक्ष के पूर्ण रूप से कब्जे एवं स्वामित्व में है, जिस पर कोई ऋण, कर या अन्य कोई प्रभार बकाया नहीं है और किसी अदालती कार्यवाही में विवादास्पद नहीं है। प्रथमपक्ष ने इससे पूर्व उक्त भूमि किसी अन्य को विक्रय/दान/बंधक या अन्य प्रकार से हस्तान्तरित नहीं किया है। विक्रीत भूमि पर कब्जा द्वितीयपक्ष को दे दिया गया है। इस विक्रयपत्र के निष्पादन की तिथि से द्वितीयपक्ष किसी को भी हस्तांतरित करने एवं इच्छानुसार उपयोग एवं उपभोग करने के लिये स्वतंत्र है। द्वितीयपक्ष ने उक्त अचल सम्पत्ति पर प्रथमपक्ष के स्वामित्व मालिकाना हक के सम्बन्ध में सभी आवश्यक परीक्षण कर लिया है और वह सम्पत्ति के स्वामित्व आदि से संतुष्ट है। प्रतिफल स्वरूप द्वितीयपक्ष ने प्रथमपक्ष को धनराशि रूपया 8400000.00 रू० जरिये आर०टी०जी०एस० जिसका

M  


Prashant  


UltraTech Cement Limited  
 (India) Private Limited

Authorised Signatory



आवेदन सं०: 202500875012966

विक्रय पत्र

बही सं०: 1

रजिस्ट्रेशन सं०: 10329

वर्ष: 2025

प्रतिफल- 8400000 स्टाम्प शुल्क- 441650 बाजारी मूल्य- 8833000 धंजीकरण शुल्क- 88330 प्रतिलिपिकरण शुल्क- 60 योग: 88390

श्री अल्ट्राटेक सीमेन्ट लिमिटेड द्वारा  
प्रशम कुमार जैन अधिकृत यदाधिकारी/ प्रतिनिधि,  
पुत्र श्री डा० पी०के० जैन  
व्यवसाय: अन्य  
निवासी: म०न० बी 3 सेक्टर 8, डाला सिमेंट वर्क्स डाला, पत्रही सोनभद्र उ०प्र०

*Prashamjain*



श्री. अल्ट्राटेक सीमेन्ट लिमिटेड द्वारा

प्रशम कुमार जैन अधिकृत  
यदाधिकारी/ प्रतिनिधि

ने यह लेखपत्र इस कार्यालय में दिनांक 29/10/2025 एवं  
03:09:10 PM बजे  
निबंधन हेतु पेश किया।

रजिस्ट्रीकरण अधिकारी के हस्ताक्षर

*[Signature]*  
हिमांशु . प्रभारी  
उप निबंधक :सदर  
चित्रकूट  
29/10/2025  
हिमांशु .  
निबंधक लिपिक  
29/10/2025

स्टाम्प एवं रजिस्ट्रेशन चित्रकूट, उत्तर



<https://grsup.gov.in/grsup/showEndorseReport.html>

UltraTech Cement Limited  
Chitrkoot, Uttar Pradesh

Authorized Signatory

कोर्टी०आर० नं० - 508045113323 दिनांक 04.08.2025 के द्वारा द्वितीयपक्ष ने प्रथमपक्ष को भुगतान कर दिया है जिसे प्रथमपक्ष ने स्वीकार कर लिया है।

30. प्रथमपक्ष अर्थात् विक्रेता ने सम्पूर्ण प्रतिफल प्राप्त करने पश्चात् विलेख का निष्पादन किया है। अतएव इस विक्रयपक्ष में उल्लिखित उपरोक्त तथ्यों एवं शर्तों के साक्ष्य स्वरूप दोनों पक्षकारों ने इस पर बिना किसी दबाव अथवा प्रलोभन के साथ पूर्ण होशो हवाश में निम्नलिखित दो गवाहों के समक्ष हस्ताक्षर किये हैं।

क - उपरोक्त ग्राम से सम्बन्धित गाटा संख्या विनियमित क्षेत्र/विकास क्षेत्र में सम्मिलित नहीं है।

ख. - अन्तर्गत की जा रही सम्पत्ति से सम्बन्धित गाटा संख्या किसी भी महायोजना में प्रस्तावित पार्क, खुले स्थल, हरित पट्टी, क्रीडा स्थल तथा किसी भी महायोजना मार्ग में उपयोग में नहीं ली गयी है।

ग- क्रेता इस विलेख के जरिये घोषणा करता है कि व भू उपयोग के विरुद्ध निर्माण किये जाने की दशा में ध्वस्तीकरण सहित समस्त विधिक कार्यवाही हेतु पूर्ण रूप से उत्तरदायी होगा।

इस विलेख में विक्रेता की पहचान में किसी भी प्रकार का विवाद उत्पन्न होता है तो पूर्ण जिम्मेदारी क्रेता व गवाहान की होगी, इस विलेख में कोई तथ्य छिपाया जाता है व करापवचन होता है तो पूर्ण जिम्मेदारी क्रेता की होगी। क्रेता विक्रेता के बताये गये अनुसार विलेख लिखा गया है जो क्रेता को मंजूर है। फोटो प्रामाणित राजनारायण सिंह, एडवोकेट कर्वी ने किया है।

11

Prashantjain

31. गवाहों का विवरण -

गवाह- 1. चुनकाई प्रसाद पुत्र नवल किशोर

स्थायी पता- चकला गुरुबाबा कल्ला तह० कर्वी जिला चित्रकूट

आधार संख्या- XXXXXXXX8180, मो०नं०- 9651178796

गवाह- 2. अतुल कुमार पुत्र रामबहोरी

स्थायी पता- कसहाई तह० कर्वी जिला चित्रकूट

आधार संख्या- XXXXXXXX6496, मो०नं०- 9889918353

लेखपत्र तैयार कर्ता का नाम एवं मोहर- राजनारायण सिंह, एडवोकेट

दिनांक - 29.10.2025 ई०

चुनकाई प्रसाद



Atul Kumar



Rajnarayan Singh  
Advocate  
Korwa-Chitrakoot  
Reg.No. UP18108/22

दही सं०: 1

रजिस्ट्रेशन सं०: 10329

वर्ष: 2025

निष्पादन सेवाएं प्राप्त करने व समझने मजदुर व प्राप्त धनराशि क प्रतोजानुसार उक्त  
विक्रेता: 1

श्री वी आर ई एनवॉयरोनिक्स प्राईवेट लिमिटेड के द्वारा मनोज सोनी, |GRE ENVIRONICS PRIVATE LIMITED

पुत्र श्री जे०पी० सोनी

निवासी: 249 सारथी ईमार्केट विकास नगर कृषि उपज मण्डी के पीछे अपरहेन वार्ड समूची बबलपुर, म०प०

व्यवसाय: अन्य

पंजीकरण द्वारा सत्यापित पैन् JEXXXXX 294P

विक्रेता: 1



श्री अल्ट्राटेक सीमेन्ट लिमिटेड के द्वारा प्रशम कुमार जैन, |ULTRATECH CEMENT LIMITED


पुत्र श्री डा० पी०के० जैन

निवासी: म०न० वी 3 सेक्टर ए, डाला सिमेंट वर्क्स डाला, पत्रही सोनभद्र उ०प०

व्यवसाय: अन्य

पंजीकरण द्वारा सत्यापित पैन् XXXXXX 442L

ने निष्पादन स्वीकार किया | जिनकी पहचान  
पहचानकर्ता: 1



*Prashamjain*

श्री सुनकाई प्रसाद, पुत्र श्री नवल किशोर

निवासी: चरुसा गुरूबाबा कलां वड० कर्बा जिला चित्रकूट

व्यवसाय: अन्य

पहचानकर्ता: 1



*सुनकाई प्रसाद*

श्री अतुल कुमार, पुत्र श्री रामबहोरी

निवासी: रुसहाई तह० कर्बा जिला चित्रकूट

व्यवसाय: अन्य

1



*Atul Kumar*

रजिस्ट्रीकरण अधिकारी के हस्ताक्षर

हिमांशु प्रभारी  
उप निबंधक : सदर

चित्रकूट  
29/10/2025

हिमांशु  
निबंधक लिपिक चित्रकूट  
29/10/2025

ने श्री। प्रसाद के द्वारा निष्पादन अंगुठे निष्पादन के लिए रप है।  
हिमांशु:



आर0सी0 प्रपत्र -11

(देखें नियम 33 (1) )

उत्तर प्रदेश राजस्व संहिता, 2008 की धारा 34 के अन्तर्गत भूमि के अन्तरण की रिपोर्ट

सेवा में

तहसीलदार.

तहसील... साजिंदपुर

जिला... मिर्जापुर

(1) आवेदक का नाम, पिता का नाम, पता:

जल्ट्राटेक सीमेंट लिमिटेड की विभाग अहमदाबाद  
सेक्टर फ्लैट मंडाली केवड रोड अवेसी  
इस्ट मुम्बई 400093 पुनिट जला सीमेंट वर्क्स लिमिटेड सोनम प्र 23/207

द्वारा अधिचक्रा/प्रतिनिधि प्रशाम कुमार जैन पुत्र श्री डा. पी. के. जैन  
निवासी साजिंदपुर B-3 सेक्टर जला सीमेंट वर्क्स जला पत्रही सोनम प्र  
(2) हस्तांतरण के द्वारा अर्जित भूमि का विवरण (क्षेत्रफल और भू-राजस्व सहित) 6.3945

(3) अन्तरणकर्ता का नाम पिता का नाम व पता:

मनोज सोनी पुत्र श्री

जे. पी. सोनी निवासी-249 सारणी इमारत विकास-  
नगर कृषि उपज मण्डी के पीछे, अगुसन वाड  
लसठी जबलपुर (म.प्र.)

(4) अतरितीयों का नाम पिता का नाम और पता (यदि कोई हो)

(5) हस्तांतरण की प्रकृति (बिक्री, दान, इत्यादि)

बिक्री

(6) अन्तरण विलेख के निबंधन एवं उनके निष्पादन की तिथि

10 / 2025

(7) प्रतिफल की धनराशि

बिक्री

वालिया

कपडा

कोई अन्य विवरण

X

Rashampau

दिनांक... / 10 / 2025

आवेदक के हस्ताक्षर



“सत्य मेव जयते”

# जिला बार एसोसिएशन कर्बी-चित्रकूट

## शपथ-पत्र

न्यायालय श्रीमान् तहसीलदार साहब, कर्बी 258  
मुकदमा दाखिल खारिज

नीजा चुरैहैकेशखा तहसील चित्रकूट



अदालत के लीटिन्ट द्वारा बनाम श्री. प्रार. ई. रमनाशैमिवत प्र. लि. द्वारा  
प्रशाम कुमार जैन जमीन खानी

हलफनामा प्रशाम कुमार जैन पुत्र श्री. पी. के. जैन  
निवासी कानन नं. बी-3 सेक्टर ए गाला सिटी कर्बी जिला चित्रकूट

(अ) मैं कसम खाता हूँ कि जमीनदारी निवास अधिनियम धारा 154 के स्पष्टीकरण में निर्धारित परिवार परिभाषा के अनुसार मेरे परिवार में बुन्देलखण्ड व समस्त उत्तर प्रदेश वराजी मुखिया व पुरानी अराजी को मिला कर कुल एकड़ भूमि है और वक्त दोनों को मिलाकर एकड़ भूमि होगी।

(ब) इसके अतिरिक्त उत्तर प्रदेश अधिनियम जीत सीमा निर्धारित अधिनियम की धारा 4 के अर्न्तगत बुन्देलखण्ड में 18.75 एकड़ तथः उसके बाहर का हकदार हूँ।

(स) इस प्रकार धारा (अ) व (ब) को कुल मेरे परिवार भूमि है जो

2.  ता हूँ कि अराजी मुखिया पर मैंने कब्जा पा लिया पा काविज व याखिल हूँ।
3.  के आराजी जो मुखिया हरिजन की नहीं है।
4. 45 एकड़ कसम खाता हूँ कि मजतून हलफनामा हाजानुसद सफ्त 1 समावर व बतय अ व सलित मेरे सही व दुरुस्त हैं परमाला मदद करें।

Prasham Jain

निवासी 29-10-25  
तारीख 11/12  
स्थान प्रशाम कुमार जैन  
पुत्र श्री श्री. पी. के. जैन  
कानन नं. बी-3 सेक्टर ए गाला सिटी कर्बी जिला चित्रकूट  
कसम खाता प्रशाम कुमार जैन  
रामनारायण सिंह (एस.)

मददगार  
प्रशाम कुमार जैन  
पुत्र  
श्री. पी. के. जैन  
दिनांक 11/12 तहसील-

जिला चित्रकूट  
सोनभद्र



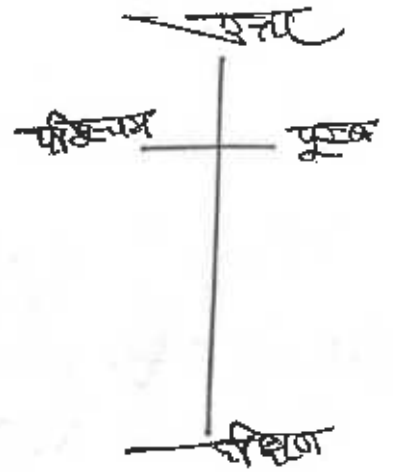
UltraTech Cement Limited

Authorised Signatory

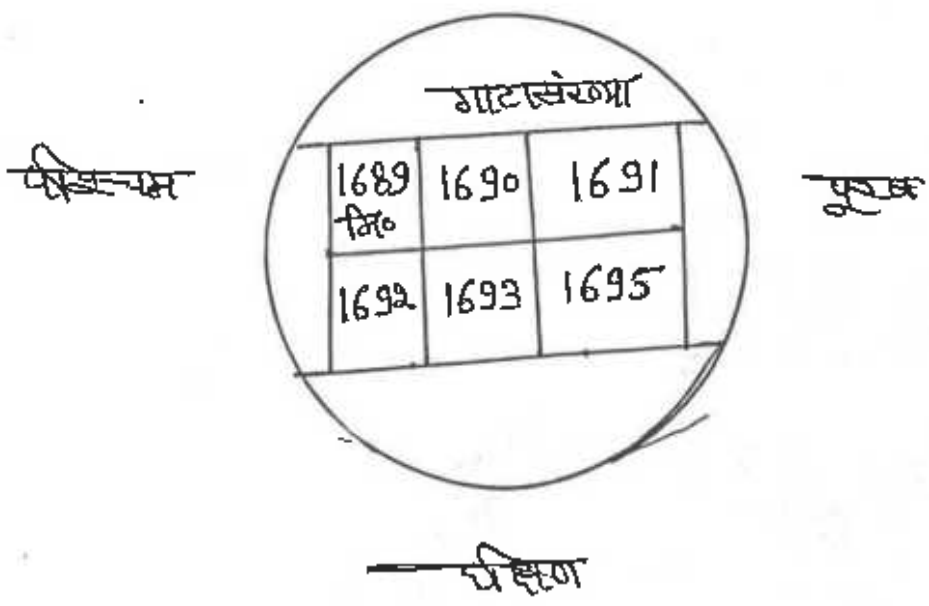
# जजरी नकशा

9

मौजा - नुरे हकबाबा तहसील सधनिकपुर (जिला कटवा)  
गाट संख्या 1689 मि, 1690, 1691, 1692, 1693, 1695 विक्रीत रकम 6.3945 हे




इत



M

Prashant


UltraTech Cement Limited  
Una Datta Cement Works  
Authorised Signatory



आवेदन सं०: 202500875012966

बही संख्या 1 जिल्द संख्या 9675 के पृष्ठ 77 से 94 तक क्रमांक 10329 पर  
दिनांक 29/10/2025 को रजिस्ट्रीकृत किया गया।

रजिस्ट्रीकरण अधिकारी के हस्ताक्षर


  
हिमांशु प्रभारी  
उप निबंधक : सदर  
चित्रकूट  
29/10/2025



रूपल फोटो

6

मौजा-चुरेह कसारवा तहसील-सावित्रीपुर (मिर्जापुर)



H



Prashant



Uttar Pradesh Government  
Land Revenue Department

Authorized Signatory

भाग 1

प्रस्तुतकर्ता अथवा प्रार्थी द्वारा रखा जाने वाला

उप निर्बंधक सदर

चित्रवृत्

क्रम 2025102012991

आवेदन संख्या : 202500875012966

लेख या प्रार्थना पत्र प्रस्तुत करने का दिनांक 2025-10-29 00:00:00

प्रस्तुतकर्ता या प्रार्थी का नाम प्रशम कुमार जैन

लेख का प्रकार विक्रय पत्र

प्रतिफल की धनराशि 8400000 / 8833000.00

1. रजिस्ट्रीकरण शुल्क 88330

2. प्रतिलिपिकरण शुल्क 60

3. निरीक्षण या तलाश शुल्क

4. मुज्तार के अधिप्रमाणीकरण लिए शुल्क

5. कमीशन शुल्क

6. विविध

7. यात्रिक भत्ता

1 से 6 तक का योग 88390

शुल्क वसूल करने का दिनांक 2025-10-29 00:00:00

दिनांक जब लेख प्रतिलिपि या तलाश

प्रमाण पत्र वापस करने के लिए तैयार होगा 2025-10-29 00:00:00

रजिस्ट्रीकरण अधिकारी के हस्ताक्षर

<https://igrsup.gov.in/igrsup/getPaymentReceiptDirectSlipGeneration>

UltraTech Cement Limited  
Unit Office, ...

Authorized Signatory