





## संयुक्त निरीक्षण रिपोर्ट


कार्यालय प्रभागीय वनाधिकारी, गोरखपुर वन प्रभाग, गोरखपुर के पत्रांक-1527/2-6 दिनांक-03.10.2018 के क्रम में सोनौली-गोरखपुर रोड के किमी<sup>0</sup> 81.420 (जंगल कौड़िया) से किमी<sup>0</sup> 98.945 (मोहददीपुर चौराहा) तक मार्ग को 4 लेन में चौड़ीकरण एवं सुदृढीकरण कार्य के अन्तर्गत किमी<sup>0</sup> 85.500 (मानीराम रेलवे क्रासिंग) पर प्रस्तावित आर<sup>0</sup>ओ<sup>0</sup>बी<sup>0</sup> के निर्माण हेतु संयुक्त निरीक्षण दिनांक-15.10.2018 को प्रभागीय वनाधिकारी गोरखपुर, श्री पंकज कुमार श्रीवास्तव, प्रभारी, क्षेत्रीय वनाधिकारी, मुख्यालय, कार्य अधीक्षक अ<sup>0</sup>वि<sup>0</sup>नि<sup>0</sup>ई<sup>0</sup> (रा<sup>0</sup>मा<sup>0</sup>), लो<sup>0</sup>नि<sup>0</sup>वि<sup>0</sup>, गोरखपुर, श्री सन्दीप कुमार वर्मा, स्थानिक अभियन्ता, अ<sup>0</sup>वि<sup>0</sup>नि<sup>0</sup>ई<sup>0</sup> (रा<sup>0</sup>मा<sup>0</sup>), लो<sup>0</sup>नि<sup>0</sup>वि<sup>0</sup>, गोरखपुर एवं हाईवे इंजनीयरिंग कन्सल्टेन्ट द्वारा किया गया। संयुक्त निरीक्षण के अनुसार परियोजना में प्रस्तावित आर<sup>0</sup>ओ<sup>0</sup>बी<sup>0</sup> के निर्माण हेतु 0.19384 हे<sup>0</sup> संरक्षित वन भूमि का गैर वानिकी प्रयोग किया जाना है। परियोजना में किसी भी वृक्ष का पातन नहीं किया जाना है। परियोजना में प्रभावित संरक्षित वन भूमि की मांग न्यूनतम है।


  
स्थानिक अभियन्ता  
अ<sup>0</sup>वि<sup>0</sup>नि<sup>0</sup>ई<sup>0</sup> (रा<sup>0</sup>मा<sup>0</sup>), लो<sup>0</sup>नि<sup>0</sup>वि<sup>0</sup>,  
गोरखपुर


  
हाईवे इंजनीयरिंग कन्सल्टेन्ट

  
कार्य अधीक्षक  
अ<sup>0</sup>वि<sup>0</sup>नि<sup>0</sup>ई<sup>0</sup> (रा<sup>0</sup>मा<sup>0</sup>), लो<sup>0</sup>नि<sup>0</sup>वि<sup>0</sup>,  
गोरखपुर

  
प्रभारी, क्षेत्रीय वनाधिकारी  
मुख्यालय,

  
क्षेत्रीय वनाधिकारी  
कैम्पियरगंज रेंज

  
उप प्रभागीय वनाधि  
गोरखपुर

  
(अखिलेश पाण्डेय)  
प्रभागीय वनाधिकारी  
वन प्रभाग, गोरखपुर