

No. RK/FCA/Link Road Dumehar to Navi/ 8596  
Himachal Pradesh Forest Department

Dated Shimla-2, the 7-3-2024

From: DFO (Rural), Shimla

To: CCF (T), Shimla

Subject: Diversion of 3.2322 hectare of Forest land for the construction of link road from Dumehar to Navi Km. 0/00 to 5/241, Tehsil-Suni, District-Shimla, HP, in favour of Executive Engineer (Rural), Himachal Pradesh Public Works Department, Shimla Rural Division, Dhama, falls within the jurisdiction of Shimla (Rural) Forest Division (Online Proposal No. (FP/HP/Road/25347/2017 dated 25<sup>th</sup> January, 2020).

Memo:

May kindly refer to the Sub-Office, Shimla (Regional Office, Chandigarh), Ministry of Environment, Forest and Climate Change, Govt. of India letter No. FC/HPB/64/2023 dated 18<sup>th</sup> January, 2024 on the subject cited above.

2. The clarification on the following points as desired by the Sub-Office, Shimla (Regional Office, Chandigarh) vide letter referred to above is given as follows:

Sl. No.	Particulars of Points	Clarification
1.	In reference to the observation-1, In the Part-II, Sr. No-4 (ii) State Govt. has mentioned 365 trees (296 Saplings & 69 Trees). However, as per the Abstract of trees / tree enumeration details submitted, out of 365 trees (252 No of trees & 113 No of Saplings) has been submitted. Therefore, State Govt. is requested to clarify the same and accordingly upload the correct information. It is also requested to mention the Trees of Dumping sites separately in Sr. No-4 (ii).	In this respect, it is submitted that a total of 365 Nos. of Saplings/Trees of various species have been enumerated in the proposed case out of which 341 Nos. of Saplings/Trees are falling in the proposed road alignment and 24 Nos. of Saplings/Trees have been enumerated in the Dumping sites. Further, out of 341 Nos. of Saplings/Trees coming in the proposed road alignment, 276 Nos. of Saplings/Trees are of 0-30 cm, 60 Nos. of 31-60 cm, 4 Nos. of 61-90 cm and 1 of 91-120 cm. Similarly, out of 24 Saplings/trees falling in the proposed Dumping sites, 20 Nos. of Saplings/Trees are of 0-30 cm and 4 Trees of 31-60 cm. Further, Column 4 (ii) of online Part-II has been corrected accordingly by specifying the details of trees coming in the proposed Dumping sites separately. However, the General Abstract of Trees coming in the proposed road alignment and Dumping sites has also been uploaded online on Parivesh portal in the Part-II under additional information details, please.
2.	On perusal of KML file of proposed road, movement of vehicle has been observed in the parallel road, which is earlier submitted as foot road/mule. Therefore, State Govt. may provide the fresh Site Inspection Report (SIR) of DFO concerned along with photograph whether the existing road going parallel to proposed road is mule/Foot road or not.	In this respect, it is submitted that the fresh Site Inspection has been carried out on 10 <sup>th</sup> February, 2024 by the Divisional Forest Officer (Rural), Forest Division, Shimla along with the User Agency and concerned field staff. Therefore, the fresh Site Inspection Report along with photographs as well as Jamabandi, Tatima and Layout Plan is attached herewith as Annexures - A, B, C, D & E, please

This is for favour of kind information and necessary action, please.

  
Divisional Forest Officer (Rural),  
Forest Division, Shimla



**Fresh Site Inspection Report (SIR)  
of Divisional Forest Officer (Rural), Forest Division, Shimla**

**Full Title of the Project** : Diversion of 3.2322 ha of Forest land for the construction of link road from Dumehar to Navi, Tehsil-Suni, District-Shimla, HP, in favour of Executive Engineer (Rural), Himachal Pradesh Public Works Department, Shimla Rural Division, Dhambi, Tehsil and District - Shimla, falls within the jurisdiction of Shimla (Rural) Forest Division.


**File No./Online Proposal No.** : FP/HP/Road/25347/2017

**Proposal Date** : 23<sup>rd</sup> June, 2020

In this respect, it is submitted that the proposed road/alignment was inspected by the Divisional Forest Officer (Rural), Forest Division, Shimla on 10<sup>th</sup> February, 2024 along with the User Agency and concerned field staff. From the Field Inspection, the following is submitted:





The existing road/path which has been observed running parallel to the proposed alignment has been verified on ground and found that the said road/path is in existence since long and recorded as “गैर मुमकिन रास्ता” as per the revenue records (Copy of Jamabandi and Tatima is attached as Annexure - C & D). The existing path/road has been found motorable up to a certain extent, however the same being a traditional path is not having proper gradient/ slope and doesn't fit in to the parameters/norms of the Himachal Pradesh Public Works Department. Also the said path transverses through snow bound area thus not suitable to ply vehicles throughout the year. It is due to the reason quoted supra, the User Agency has avoided the existing path/road and proposed a separate alignment which is criss crossing the existing path/road. As per parallel path/road is in existence since long and find its mention in the revenue records “गैर मुमकिन रास्ता”, therefore no such violation of the Forest (Conservation) Act, 1980 is ascertained in the instant case. However, the Photographs and Line Plan of the existing path/road along with proposed alignment is submitted/attached herewith as Annexure - B & E for favour of kind information and necessary action, please.

Place: 4<sup>th</sup> March 2024.  
Date: Shimla






  
Divisional Forest Officer (Rural),  
Forest Division, Shimla.



Annexure- B













नंतरवाव जमाबन्दी/मिसल हकीयत बाबत साल 1993-1994

जो मुसग्मी

को इसकी दरखास्त पर की गई- इन्द्राज आखरी मुफस्सल जमाबन्दी साल

मौजा

जिला

नम्बर खाता खतौनी	नाम तरफ या पत्नी	नाम मालिक व ऐहवाल	नाम कारतकार व ऐहवाल	नाम चाह या दीगर बसायल आबपाशी	तफसील खेत हाय			लगान	माल गुजारी		कैफियत	
					नम्बर खसरा		रकबा		किस्म अराजी	माल		सवाई
					साबिक	हाल						
1	2			5	6			7	8	9		
10 29		सरकार हिमाचल प्रदेश शाह आम्			53मिन	54	0-14-12	श्री. सु. रास्ता		खारज बाध		
					53मिन 72	247	0-25-00	श्री. सु. रास्ता				
					110मिन	284	0-01-68	श्री. सु. रास्ता				
					91	293	0-02-70	श्री. सु. रास्ता				
					109मिन	347	0-05-97	श्री. सु. रास्ता				
					97	319	0-10-20	श्री. सु. रास्ता				
					104मिन			श्री. सु. रास्ता				
					109मिन	519	0-05-91	श्री. सु. रास्ता				
									मैं तस्दीक करता हूं कि नकल मुताबिक कि गजात सही और दुरुस्त है। उजरत वसूल शुद्ध।			
									अलबद पटवारी			
									ता0 प्रमाणित किया जाता है कि ततीमा मुताबिक असल के सही व दुरुस्त है। नवल हस्व भंशा सायल तैयार किया गया। नवल उजरत वसूल शुद्ध।			
									03/10/2023			
									ग्रामीण राजस्व अधिकारी पटवार कृत हुमैदर उप. तह. जलोग जिला शिमला (हि.प्र.)			

(33)

D.L.R. Form No. 8.

जमाबंदी

1981-82

मोजा

मावडी

परगना

सावली

तहसील

हजरी

जिला

सावली

नं० खेवट या जमाबंदी	नम्बर खतोनी	नाम पति या तरफ मय नाग नम्बरदार व तादाद मुआमला	नाम मालिक व ऐहवाल	नाम काश्तकार व ऐहवाल	नाम चाह व दीगर वसायल आवपाशी	नम्बर हाय खसरा	रकबा हर खेत व मीजान खाता मय किस्म भराजी	लगान जो मुबारा अदा करता है व तफसील शरह व तादाद	हिस्सा या पैमाना हकीयत व तरीका बाछ	मुतालबा व शरह मुआमला व हबूब	कैफियत
1	2	3	4	5	6	7	8	9	10	11	12
38	85	नमक वाले न जमा	समकाल वाजेत	नमकाल वाजेत देवाजेत		58	3-10 18.12.25 नमकाल		नमकाल नमकाल नमकाल		
						101	1-9 10.9.14 नमकाल				
						108	1-3 8 65.35 नमकाल				
						109	5-2 38.57.2 नमकाल				
						110	30-18 23.51.2 नमकाल				
						111	2-3 16.17.91 नमकाल				
						382	20-10 154.36.50 नमकाल				
						113	7-16 58.89.61 नमकाल				
						114	9-1 18.10.26 नमकाल				
						389	3-15 29.12.43 नमकाल				
						123	नमकाल				
						124	3-15 28.01.93 नमकाल				
						120	2-7 13.18.61				



सरकार सचिवालय  
मन्त्रालय  
क कार्यालय  
५६१

५०२ ७९६-१७ ५२९६९-७२५

३९८-प्राप्त हुआ

६ ५-१५ ५२९६९६

-प्राप्त हुआ

२५ ३-९ ५२९६९७

-प्राप्त हुआ

३३ ७-१ ५२९६९८

-प्राप्त हुआ

५५ ९-८ ५२९६९९

-प्राप्त हुआ

३८५ ७-१५ ५२९६९९

५९-प्राप्त हुआ

५३ २-१७ ५२९६९९

-प्राप्त हुआ

५९ ५-१६ ५२९६९९

-प्राप्त हुआ

६३ १-५ ५२९६९९

-प्राप्त हुआ

७० ८-० ५२९६९९

-प्राप्त हुआ

७२ १-६ ५२९६९९

-प्राप्त हुआ

५२९६९९

ATTENTION TO BE A TRUE COPY  
EXAMINED  
Shri D. Office Authentication  
By section 76 of the Indian  
Evidence Act 1872



86

נחמה נחמה

8 1 63

(נחמה נחמה)

73 1 63

(נחמה נחמה)

214 8 63

(נחמה נחמה)

252 1 63

(נחמה נחמה)

4 1 63

(נחמה נחמה)

(נחמה נחמה)

87

נחמה נחמה

9 1 63

(נחמה נחמה)

11 15 63

(נחמה נחמה)

47 2-3 63

(נחמה נחמה)

61 8 63

(נחמה נחמה)

67 1 63

(נחמה נחמה)

91 8 63

(נחמה נחמה)

97 19 63

(נחמה נחמה)

116 9 63

(נחמה נחמה)

120 3 63

(נחמה נחמה)



339	3-15	29.12.43
123	4-15	29.12.43
124	3-15	28.12.43
130	2-7	17.68.61
134	8-15	45.84.57
370	3-6	24.43.21
348	4-15	29.12.43
343	15-0	1.12.87.12
213	4-15	29.12.43
217	2-10	18.81.29
406	24.5-4	10.92.65.12
400	4-15	29.12.43
250	8-16	06.02.11
251	1-1	25.01.11
266	5-2	38.00.42
267	402-10	30.78.12.12
271	4-8	33.11.09
278	2-18	21.82.29.



(39)

बीज: 1/100

परगना मिर्जापुर

संस्कृत

1008

दिनांक १२/४/२०२०

नं० खेत या जमाबन्दी	नम्बर खतौनी	नाम पति या तरफ मय नाम नम्बरदार व नादाद मुग्रामला	नाम मालिक व ऐहबान	नाम कास्तकार व ऐहबाल	नाम चाह व दीगर वसायल धायपासी	नम्बर हाथ खसरा	रकबा हर खेत व भीजान खाता मय किलम धराजी	उमान जो मुजारा अदा करता है व तक़ील शरह व तादाद	हिस्सा या पैमाना हकीयत व तरीका बाछ	मुतासला व शरह मुग्रामला व हबूब	कैफियत
1	2	3	4	5	6	7	8	9	10	11	12
3885	कमल	मलिक बालन	मलिक बालन	मलिक बालन	मलिक बालन	140	0-5 2-63-78		अबुल		
वाफा	कमल	मलिक बालन	मलिक बालन	मलिक बालन	मलिक बालन	915	0-14 5-26-76		अबुल		
							कमल बालन		अबुल		
							कमल 6-11 29-28-97		अबुल		
							कमल 0-20				
							कमल 0-15				
							कमल 52 1760-10 13248 0095				
							कमल 0-20				
							कमल 0-20				
							कमल 1733-5				
							कमल 130-22-43				
							कमल 1729-6				
							कमल 28-22-13				
							कमल 3-15				
							कमल 27-5				
							कमल 2-5-26-92				
							कमल 27-5				
							कमल 180-22-94-22				
							कमल 428				
							कमल 244-77				



वर्षावली 1981-82

विकास नाली

परगना मालवा

तहसील लुधियाना

जिला 15/12/82

नं० खेवट या जमाबन्दी	नम्बर खतोनी	नाम पति या तरफ मय नाम नम्बरदार व तायाद मुआमला	नाम मालिक व ऐहवाल	नाम कश्तकार व ऐहवाल	नाम चाह व दीगर वसायल साधपाशी	नम्बर हाथ खसरा	रकबा हर खेत व मीजान खाता-मय किस्म धराजी	वर्मान जो मुताबरा अदा करता है व तकसील भरह व ताबाद	हिस्सा या पैमाना हकीयत व तरीका वाछ	मुताबला व भरह मुआमला व हकू	कैफियत
1	2	3	4	5	6	7	8	9	10	11	12
38-85	काली	काली	मालवा काली	काली	काली	242	6-18 68-91-38	काली	काली		
						296	25-10 191-84-12	काली	काली		
						388	93-11 7-02-11-34	काली	काली		
						34	4-15-25	काली	काली		
						काली 3)	125-3-2 171-92-3-28	काली	काली		
						काली 130/22343	काली 1729-6	काली	काली		
						काली 1729-6	काली 3-18	काली	काली		
						काली 1493-6	काली 19-1)	काली	काली		
						काली 8	काली 72	काली	काली		



# राजस्व विभाग, हिमाचल प्रदेश - नकल जमाबंदी

एस.सी.ए रसीद संख्या: 3151120729791323

नाम : -  
पिता/पति : -

नकल शुल्क : 1.00  
सेवा शुल्क : 20  
कुल शुल्क : 21

जिला : शिमला  
तहसील : उप तहसील जलोग  
कानूनगोवृत : उप तहसील जलोग  
पटवार वृत : डुमैहर  
हदबस्त न. : 52  
मोहाल : नावी

साल : 2020-2021

रकबा ईकाई: है-आ-सै

खेवट नं.	खतौनी नं.	नाम मालिक व एहवाल	नाम काश्तकार व एहवाल	नाम थाह व दीगर वसायत आबपाशी	नम्बर खसरा हाल	रकबा हर खेत व मिजान खाता मय किस्म अराजी	हिस्सा या पैमाना हकीयत व तरीका बाछ	कैफियत
1	2	3	4	5	6	7	8	9
55 मिन	139 मिन	सरकार हिमाचल प्रदेश	शारे-आम		54 कोटला	00-14-72 नै.मु.रास्ता	कच्चा व पड़ता बशरह खेवट न. (1)	
54	138							
बशरहा								
खेवट न.								
(1)								
26.52								
माल								
16.07								
स्वाई								
10.45								
काकाबले वसल								
0.00								
माल								
0.00								
स्वाई								
0.00								
काकाबले वसल								
26.52								
16.07								
स्वाई								



निकनेट : हिमाचल प्रदेश - शिमला

पृष्ठ संख्या: 1

दिनांक: 31-May-2023



राजस्व विभाग, हिमाचल प्रदेश - नकल जमाबंदी

एस.सी.ए रसीद संख्या: 3151121629892166

नाम :  
पिता/पति :-

नकल शुल्क : 1.00  
सेवा शुल्क : 20  
कुल शुल्क : 21

जिला : शिमला  
तहसील : उप तहसील जलोग  
कानूनगोवृत : उप तहसील जलोग  
पटवार वृत : डुमैहर  
हदबस्त न. : 52

मोहाल : नावी

साल : 2020-2021

रकबा ईकाई: है-आ-सै

खेवट नं.	खतीनी नं.	नाम मालिक व एहवाल	नाम काश्तकार व एहवाल	नाम चाह व दीगर बसायल आबपाशी	नम्बर खसरा हल	रकबा हर खेत व मिजान खाता मय किस्म अराजी	हिस्सा या पैमाना हकीयत व तरीका बाछ	कैफियत
1	2	3	4	5	6	7	8	9
55 मिन	139 मिन	सरकार हिमाचल प्रदेश	शारे-आम		247	00-25-00	कम्जा व पड़ता बशरह खेवट न. (1)	
54	138				शाह	गै.मु.रास्ता		
बशरहा								
खेवट नं.								
(1)								
26.52								
माल								
16.07								
स्वाई								
10.45								
नकल हदबस्त								
0.00								
माल								
0.00								
स्वाई								
0.00								
नकल हदबस्त								
26.52								
माल								
16.07								
स्वाई								





# राजस्व विभाग, हिमाचल प्रदेश - नकल जमाबंदी

जिला : शिमला  
तहसील : उप तहसील जलोग  
कानूनगोवृत : उप तहसील जलोग  
पटवार वृत : डुमैहर  
हदबस्त न. : 52

मोहाल : नावी

एस.सी.ए रसीद संख्या: 3151121729906097

नाम : -  
पिता/पति : -

नकल शुल्क : 1.00  
सेवा शुल्क : 20  
कुल शुल्क : 21

साल : 2020-2021

रकबा ईकाई: है-आ-सै

खेवट नं.	खतौनी नं.	नाम मालिक व एहवाल	नाम काश्तकार व एहवाल	नाम चाह व दीगर बसायल आबपाशी	नम्बर खसरा हाल	रकबा हर खेत व मिजान खाता मय किस्म अराजी	हिस्सा या पैमाना हकीयत व तरीका बाछ	कैफियत
1	2	3	4	5	6	7	8	9
55 मिन	139 मिन	सरकार हिमाचल प्रदेश	शारे-आम		284	00-01-68	कब्जा व पड़ता बराबर खेवट न. (1)	
54	138				पटावर	मै.मु.रास्ता		
बशरता								
(1)								
26.52								
माल								
16.07								
स्वाई								
10.45								
माल								
0.00								
माल								
0.00								
स्वाई								
0.00								
माल								
26.52								
माल								
16.07								
स्वाई								





# राजस्व विभाग, हिमाचल प्रदेश - नकल जमाबंदी

जिम्मा : शिमला  
तहसील : उप तहसील जलोग  
कानूनगोवृत : उप तहसील - जलोग  
पटवार वृत : डुमैहर  
हदबस्त न. : 52

मोहाल : नावी

एस.सी.ए रसीद संख्या: 3152150227627875

नाम : -  
पिता/पति : -

नकल शुल्क : 1.00  
सेवा शुल्क : 20  
कुस शुल्क : 21

साल : 2020-2021

रकबा ईकाई: है-आ-सै

खेवट नं. नाम पसी या तरफ मय नाम नम्बरदार मुताबला व शरह मुआमला व हबब	खतौनी नं. लगान जो मुजारा अदा करता है व तहसील शरह तदाद	नाम मालिक व एहवाल	नाम काश्तकार व एहवाल	नाम चाह व दीगर वसायल आबपाशी	नम्बर खसरा हाल	रकबा हर खेत व मिजान खाता मय किस्म अराजी	हिस्सा या पैमाना हकीयत व तरीका बाछ	कैफियत
1	2	3	4	5	6	7	8	9
55 मिन	139 मिन	सरकार हिमाचल प्रदेश	शारे-आम					
54	138				293	00-02-70	कटजा व पड़ता	
बशरहा					गोदामो काए	गै.मु.रास्ता	बशरह खेवट न. (1)	
खेवट न. (1)								
26.52								
माल								
16.07								
स्वाई								
10.45								
कवारे प्रसन्न								
0.00								
माल								
0.00								
स्वाई								
0.00								
नम्बरदार प्रसन्न								
26.52								
माल								
16.07								
स्वाई								





राजस्व विभाग, हिमाचल प्रदेश - नकल जमाबंदी

जिला : शिमला  
तहसील : उप तहसील जलोग  
कानूनगोवृत : उप तहसील - जलोग  
पटवार वृत : डुमैहर  
हदबस्त न. : 52

मोहाल : नावी

एस.सी.ए रसीद संख्या: 3151120929812426

नाम : -  
पिता/पति : -

नकल शुल्क : 1.00  
सेवा शुल्क : 20  
कुल शुल्क : 21

खेवट नं.	खतांनी नं.	नाम मालिक व एहवाल	नाम काश्तकार व एहवाल	नाम चाह व दीगर वसायल आबपाशी	नम्बर खसरा हाल	रकबा हर खेत व मिजान खाता मय किस्म अराजी	रिस्सा या पैमाना हकीयत व तरीका बाछ	कैफियत
1	2	3	4	5	6	7	8	9
55 मिन	139 मिन	सरकार हिमाचल प्रदेश	शारे-आम					
54	138				347 नावी	00-05-97 गै.मु.रास्ता	कच्चा व पड़ता बशरह खेवट न. (1)	
वशरहा								
ग्रेडर न.								
(1)								
26.52								
माल								
16.07								
स्वाई								
10.45								
क्रावते वसूल								
0.00								
माल								
0.00								
स्वाई								
0.00								
क्रावते वसूल								
26.52								
माल								
16.07								
स्वाई								



**राजस्व विभाग, हिमाचल प्रदेश - नकल जमाबंदी**

एस.सी.ए रसीद संख्या: 3151120829803231

जिला : शिमला  
तहसील : उप तहसील जलोग  
कानूनगोवृत : उप तहसील, - जलोग  
पटवार वृत : डुमैहर  
हदबस्त न. : 52

नाम : -  
पिता/पति : -

नकल शुल्क : 1.00  
सेवा शुल्क : 20  
कुल शुल्क : 21

मोहाल : नावी

साल : 2020-2021

रकबा ईकाई: है-आ-सै

खेवट नं.	खतीनी नं.	नाम मालिक व एहवाल	नाम काश्तकार व एहवाल	नाम घाह व दीगर वसायल आबपाशी	नम्बर खसरा हाल	रकबा हर खेत व मिजान खाता मय किस्म अराजी	हिस्सा या पैमाना हकीयत व तरीका बाछ	कैफियत
1	2	3	4	5	6	7	8	9
55 मिन	139 मिन	सरकार हिमाचल प्रदेश	शारे-आम		319 धार	00-10-20 गै.मु.रास्ता	कच्चा व पड़ता बशरह खेवट न. (1)	
54	138							
बशरहा								
(1)								
26.52								
माल								
16.07								
स्वाई								
10.45								
काबले बमल								
0.00								
माल								
0.00								
स्वाई								
0.00								
नाकाबले बमल								
26.52								
माल								
16.07								
स्वाई								





# राजस्व विभाग, हिमाचल प्रदेश - नकल जमाबंदी

जिला : शिमला  
तहसील : उप तहसील जलोग  
कानूनगोवृत : उप तहसील, जलोग  
पटवार वृत : इमैहर  
हदबस्त न. : 52

मोहाल : नावी

एस.सी.ए रसीद संख्या: 3151121029824451

नाम : -  
पिता/पति : -

नकल शुल्क : 1.00  
सेवा शुल्क : 20  
कुल शुल्क : 21

साल : 2020-2021

रकबा ईकाई: है-आ-सै


खेवट नं.	खतीनी नं.	नाम मालिक व एहवाल	नाम काश्तकार व एहवाल	नाम चाह व दीगर वसायल आबपाशी	नम्बर खसरा हाल	रकबा हर खेत व मिजान खाता मय किस्म अराजी	हिस्सा या पैमाना हकीयत व तरीका बाछ	कफियत
1	2	3	4	5	6	7	8	9
55 मिन	139 मिन	सरकार हिमाचल प्रदेश	शारे-आम		519	00-05-91	कब्जा व पड़ता	
54	138				नाल	गै.मु.रास्ता	बशरह खेवट न. (1)	
बशरहा								
(1)								
26.52								
माल								
16.07								
स्वाई								
10.45								
काबले वसल								
0.00								
माल								
0.00								
स्वाई								
0.00								
जाकाबले वसल								
26.52								
माल								
16.07								
स्वाई								



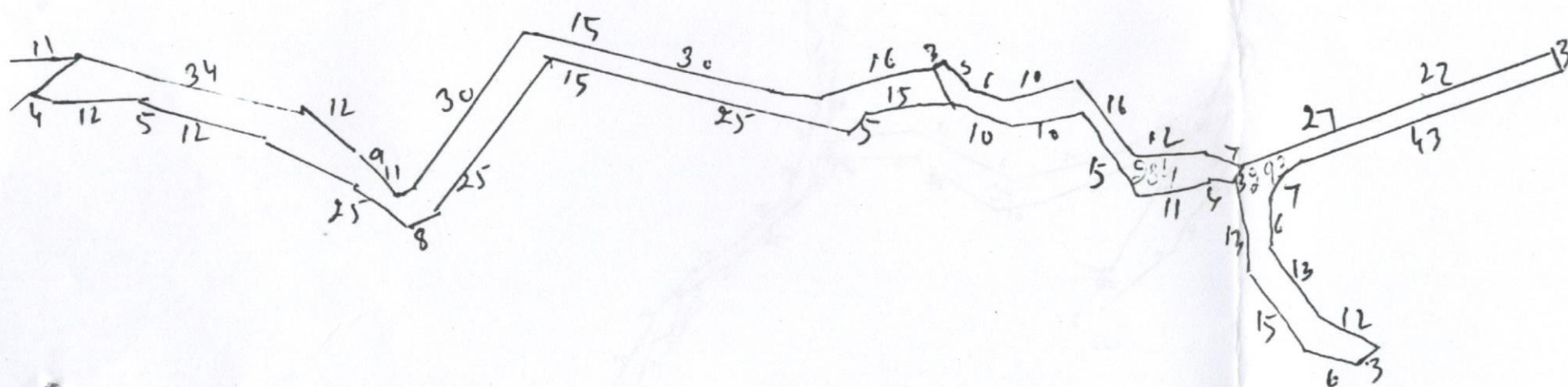
नकल अवस शाय किशवार बन्धोबस्त जवीप  
मधल नावी उपतहसील जलौग मिला शिमला  
वि-प्र.

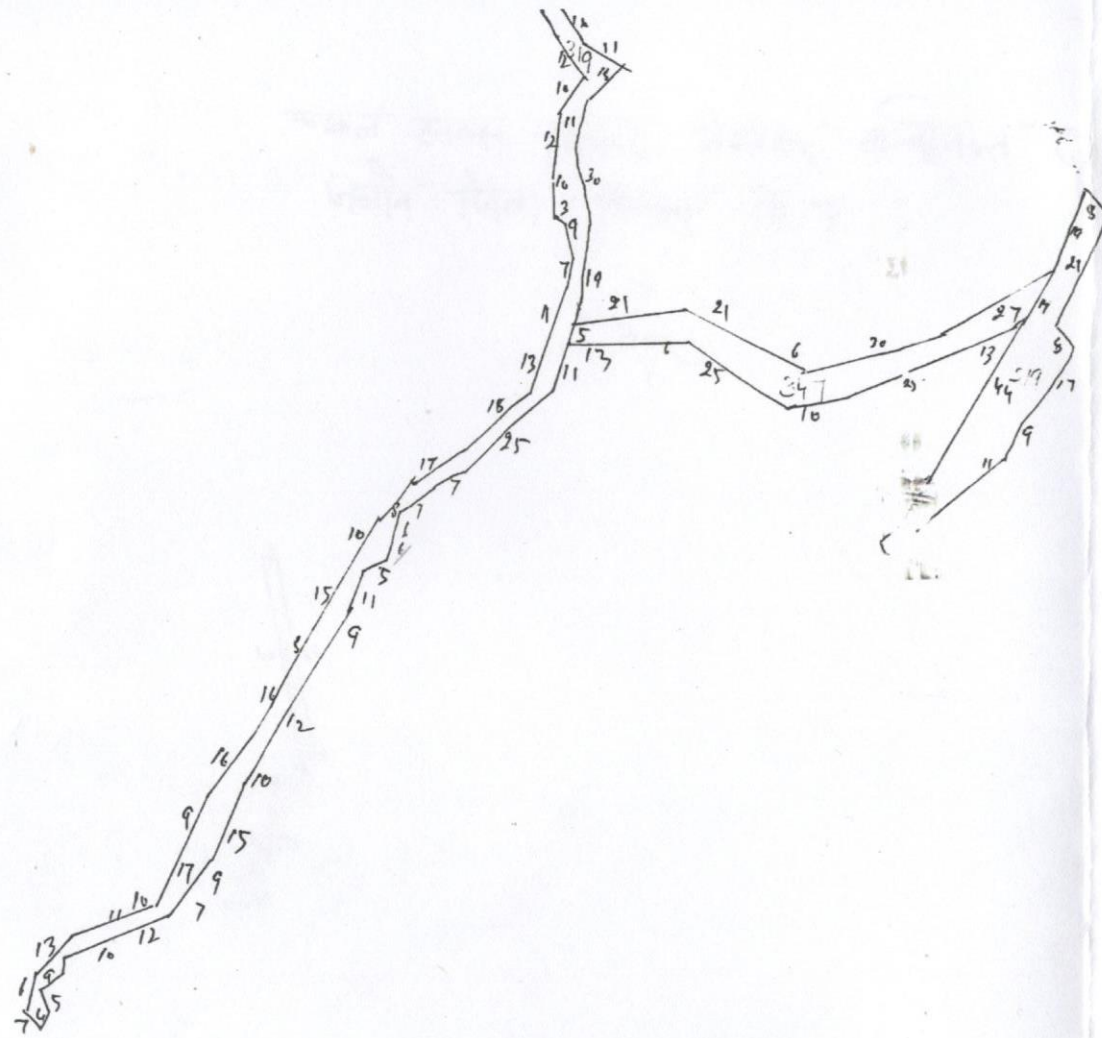
अर

पैमाना बरिस्तांत  
१० मी. / से.









प्रमाणित किया जाता है कि तल्लि  
मुताबिक असल के लही व दुल्हन  
है। नवल हत्य मंश सायल हैयल  
किया गया। नवल उजरत बमुल  
गद।

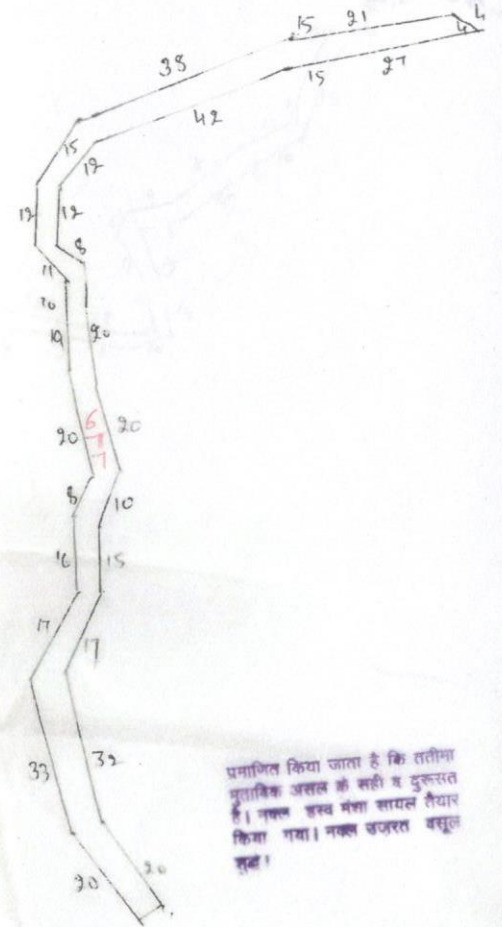
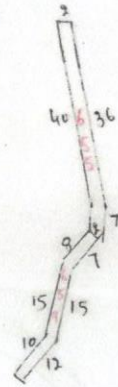
*[Signature]*  
16/02/2024



चकल ठाकुर शायरा किशतवार बन्विनस्त जीवीक मधाल हुमैर उप-तहसील  
जिलौग जिला शिमला हि-प्र.

उतर  
1

पैमाना - लक्षित  
10 मी०/से०

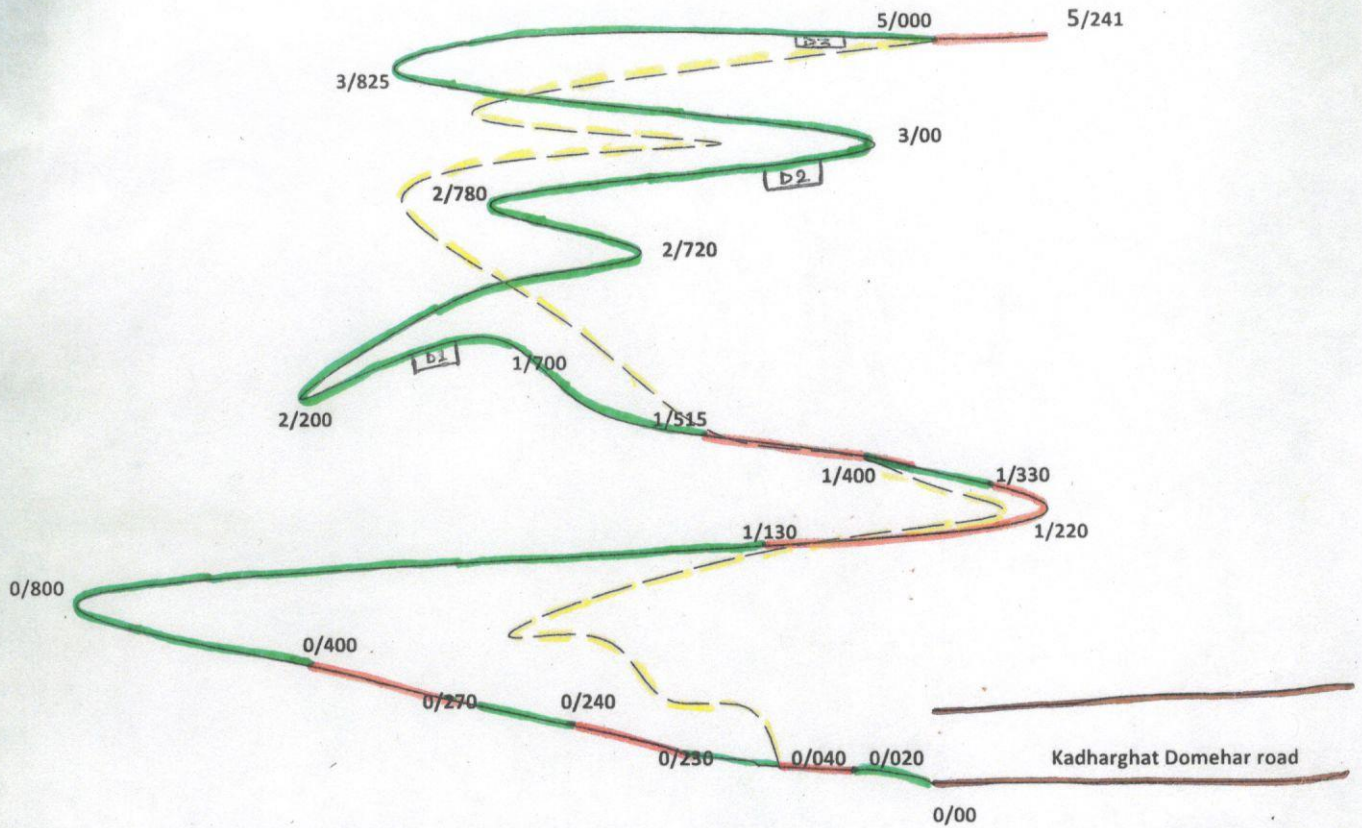


प्रमाणित किया जाता है कि तारीख  
मुद्रांकित अवसल के सही व मुकदमत  
है। नक्का जसब मंशा साफल तैयार  
किया गया। नक्का जजरत बसूल  
हूवे।

16/02/2024



LINE PLAN FOR PROPOSED LINK ROAD FROM DOMEHAR TO NAVI 0/000 TO 5/241 KM.



INDEX	
FOREST LAND	
PRIVATE LAND	
EXISTING ROAD	
DUMPING SITE	
EXISTING MULE PATH	

LAND STATUS		
RD	FOREST LAND	PRIVATE LAND
0/000 to 0/020	20	0
0/020 to 0/040	0	20
0/040 to 0/230	190	0
0/230 to 0/240	0	10
0/240 to 0/270	30	0
0/270 to 0/400	0	130
0/400 to 1/130	730	0
1/130 to 1/330	0	200
1/330 to 1/400	70	0
1/400 to 1/515	0	115
1/515 to 5/00	3485	0
5/00 to 5/241	0	241
Total	= 4525 Mtrs	716 mtrs
Total land	= 2.6322 hac	0.4285 hac

Detail of Dumping Sites			
S.No.	RD	Size	Area
1	1/095 to 1/155	60x40	= 2400.00m2
2	2/855 to 2/895	40x30	= 1200.00 m2
3	4/605 to 4/665	60x40	= 2400.00 m2
Total area			= 6000.00 m2

Total forest area for road = 2.6322 Hac  
For Dumping = + 0.6000 Hac  
Total forest area required = 3.2322 Hac

Date:- 11-05-2022

Place :- DHAMI

Assistant Engineer  
Jalga Sub-Division  
HP PWD Jalga

Executive Engineer  
Shimla Rural Division  
HPPWD Dharmi