DSS Analysis से सम्बन्धित प्रमाण पत्र

प्रमाणित किया जाता है कि प्रस्ताव सं0–FP/UP/TRANS/155338/2015 में क्षतिपूरक वृक्षारोपण हेतु प्रयागराज वन प्रभाग के कोरांव रेंज के अन्तर्गत बसहरा वन ब्लाक **(सकल क्षे0 12 हे0, शुद्ध क्षे0 10 हे0)** एवं बेलहट वन ब्लाक **(सकल क्षे0 8.75 हे0, शुद्ध क्षे0 7.5408 हे0)** तथा मेजा रेंज के अन्तर्गत बेधीपट्टी वन ब्लाक **(सकल क्षे0 30 हे0, शुद्ध क्षे0 25 हे0)** का DSS Analysis कराया गया। DSS Analysis की रिपोर्ट के अनुसार बेलहट वन ब्लाक की उक्त वन भूमि को बेलहट फॉरेस्ट ब्लाक की सीमा से बाहर होने का उल्लेख किया गया है, जबकि क्षेत्रीय वन अधिकारी, कोरांव द्वारा उक्त वन भूमि को बेलहट आरक्षित वन भूमि के पिलर सं0–16, 17 व 18 के अन्दर होने की सूचना उपलब्ध करायी गयी है। DSS Analysis तथा क्षेत्रीय वन अधिकारी, कोरांव के रिपोर्ट/सूचना की प्रति संलग्न है।

(अरविन्द कुमार यादव)
प्रभागीय निदेशक,
सामाजिक वानिकी प्रभाग,
प्रयागराज।

कार्यालय क्षेत्रीय वन अधिकारी, कोरांव रेंज।

पत्रांक– 106 /15–1 दिनांक, कोरांव, जनवरी, 24, 2025।

सेवा में,

प्रभागीय निदेशक
सामाजिक वानिकी प्रभाग,
प्रयागराज।

विषयः– जनपद–प्रयागराज में प्रस्तावित 765 के0वी0 मैनपुरी–बारा–सर्किट–1 के निर्माण में (आरक्षित एव संरक्षित) 21.2704 के दो गुने अर्थात 42.5408 हे0 के सापेक्ष कोरांव रेंज के अन्तर्गत बसहरा में (सकल 12 हे0 शुद्ध 10 हे0) व बेलहट में (सकल 8.75 हे0 शुद्ध 7.5408 हे0) में क्षतिपूरक वृक्षारोपण हेतु अवनत वन भूमि उपलब्ध कराये जाने के सम्बन्ध में।

सन्दर्भः–आपका पत्रांक–2187/15–1, दिनांक– 20–01–2025।

महोदय,

उपरोक्त विषयक प्राप्त सन्दर्भित पत्र के क्रम में जनपद–प्रयागराज के तहसील मेजा/वन रेंज कोरांव अन्तर्गत स्थित वन ब्लाक बसहरा में क्षतिपूरक वृक्षारोपण (CA) हेतु उपलब्ध करायी गयी अवनत वन भूमि (सकल 12 हे0 शुद्ध 10 हे0) आरक्षित वन भूमि है, एवं तहसील/वन रेंज कोरांव अन्तर्गत वन ब्लाक बेलहट में उपलब्ध करायी गयी अवनत वन भूमि **(सकल 8.75 हे0 शुद्ध 7.5408 हे0)** आरक्षित वन भूमि है, जो पिलर सं0–16, 17 व 18 के अन्दर स्थित है उपरोक्त प्रस्तावित क्षेत्र पूर्ण रूप से आरक्षित वन भूमि है।

भवदीय,

क्षेत्रीय वन अधिकारी,
कोरांव रेंज, प्रयागराज।

कार्यालय अपर प्रधान मुख्य वन संरक्षक (आई0टी0), उ0प्र0, लखनऊ।

(वेबसाईट–www.upforest.gov.in. ई मेल–apccfit-up@nic.in. फोन न0–0522–2716619)

पत्रांक– 191 / 12–42–2 (जी0आई0एस0), लखनऊ, दिनांक, दिसम्बर, 19 2024

सेवा में,

प्रभागीय निदेशक,
सामाजिक वानिकी प्रभाग, प्रयागराज।

विषय– प्रयागराज वन प्रभाग के कोरॉव रेंज के अन्तर्गत वन ब्लाक बसहरा के 12.00 हे0 तथा वन ब्लाक बेलहट के 8.75 हे0 कुल 20.75 हे0 अवनत वन भूमि के सापेक्ष 17.5408 हे0 में क्षतिपूरक वृक्षारोपण हेतु **DSS Analysis** कराने के सम्बन्ध में।

संदर्भः– आपके कार्यालय का पत्रांक–1781/15–1 दिनांक, प्रयागराज, दिसम्बर, 13, 2024।

महोदय,

उपरोक्त विषयक् संदर्भित पत्र के क्रम में DSS Analysis के लिए प्रेषित जिओ कोआर्डिनेट/पॉलिगान के विश्लेषण फलस्वरूप उपरोक्त पॉलिगान का निष्कर्ष इस प्रकार हैः–

State- Uttar Pradesh

Analysis on the basis of Decision Rule-1 on DSS Portal for proposal for Diversion of 17.5408 ha of Prayagraj Social Forest Division

Sl No.	Range	CA_Land _Name	Net Area_ Ha	Net GIS Area_ Ha	Hydrological Layer ((The polygon does not touch any major river, Wetland or Water Body)	VDF (>1sq km) (The polygon is not having a VDF of more than 1 sq. km area)	Last Remnant of FTM (<50 sq. km) (The polygon is not having a rare forest type)	Protected Area (The polygon does not touch any Protected Area)	Wild life Habitat (The polygon does not touch any Wildlife Habitat.)	Overlapping on Previous Plantation The Polygon not touch any previous year plantation	Outside Forest Block Boundary Status	Conclusion
1	Koraon	Meja Forest Block	10.00	**11.97**	**No**	Open Forest (10-40)%	**No**	**No**	**No**	**No**	**No**	**Not Inviolate**
2	Koraon	Belhat Forest Block	7.5408	-	**No**	-	**No**	**No**	**No**	**No**	**Yes**	**Inviolate**
Total Area												

* As per the requisition portal total given area is 17.5408 Hac. & after analysis Open Forest area (10-40)% is 11.97 Hac.

संलग्नकः–मानचित्र एवं विवरण जी0आई0एस0 104678 के सापेक्ष पोर्टल पर अपलोड।

भवदीय,

(प्रमोद कुमार गुप्ता)
प्रभारी अपर प्रधान मुख्य वन संरक्षक,
आई0टी0, उत्तर प्रदेश, लखनऊ।

प्रभागीय निदेशक
सामाजिक वानिकी वन प्रभाग
प्रयागराज

DSS ANALYSIS MAP OF PROPOSED COMPENSATORY AFFORESTATION LAND FOR PLANTATION IN MEJA FOREST BLOCK OF KORAON RANGE,PRAYAGRAJ SOCIAL FORESTRY DIVISION, UTTAR PRADESH

Satellite Image LISS-IV - Apr,2024

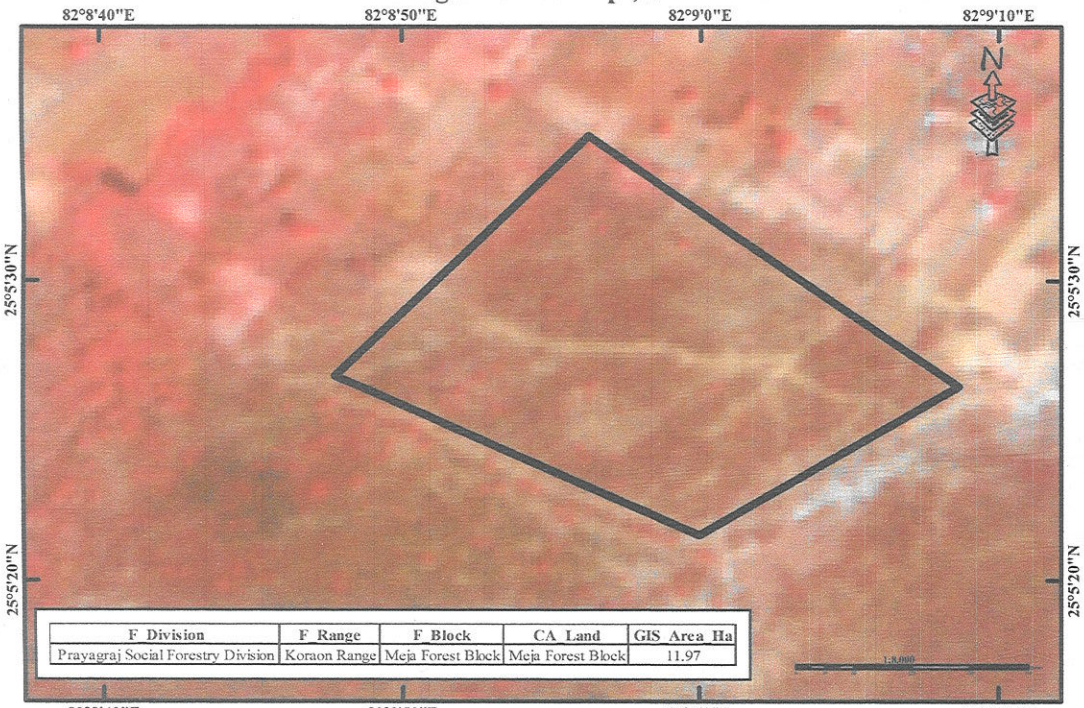

F_Division	F_Range	F_Block	CA_Land	GIS_Area_Ha
Prayagraj Social Forestry Division	Koraon Range	Meja Forest Block	Meja Forest Block	11.97

Google Satellite Image

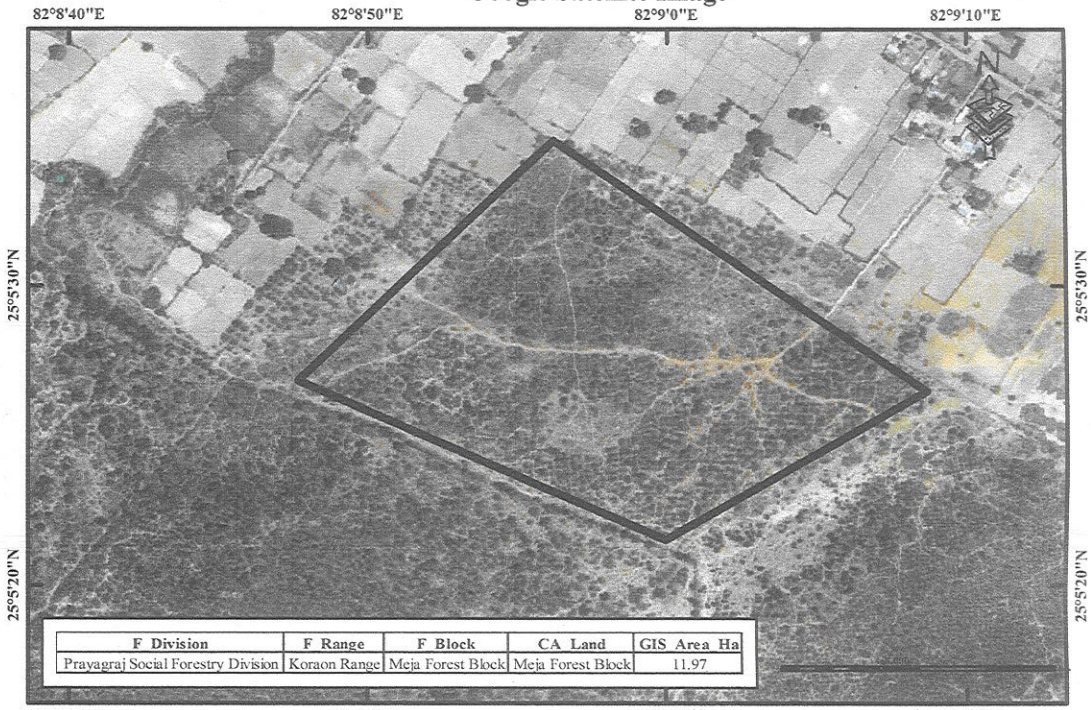

F_Division	F_Range	F_Block	CA_Land	GIS_Area_Ha
Prayagraj Social Forestry Division	Koraon Range	Meja Forest Block	Meja Forest Block	11.97

Forest Cover Data (FSI)

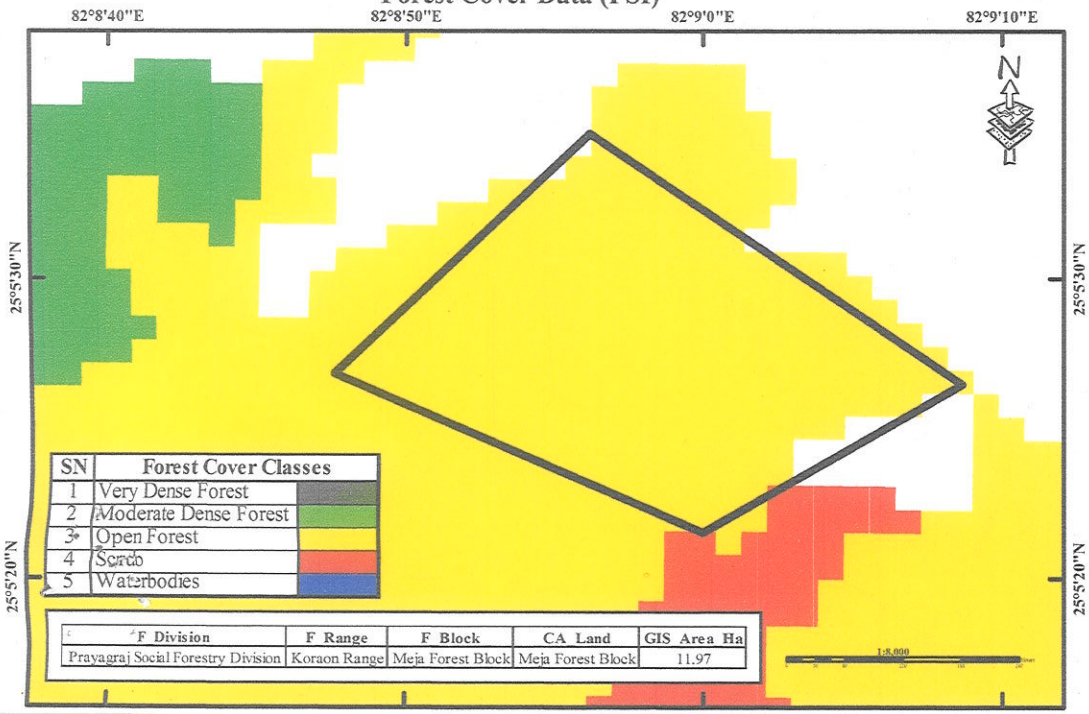

SN	Forest Cover Classes
1	Very Dense Forest
2	Moderate Dense Forest
3	Open Forest
4	Scrub
5	Waterbodies

F_Division	F_Range	F_Block	CA_Land	GIS_Area_Ha
Prayagraj Social Forestry Division	Koraon Range	Meja Forest Block	Meja Forest Block	11.97

Forest Cover Data (GIS LAB)

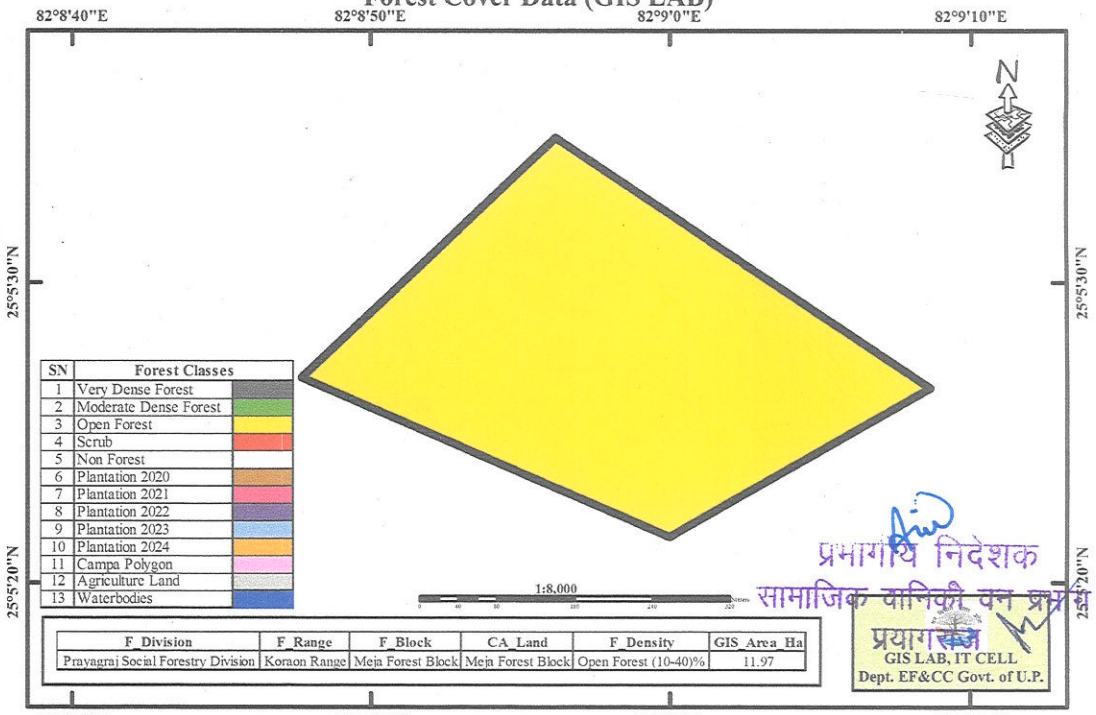

SN	Forest Classes
1	Very Dense Forest
2	Moderate Dense Forest
3	Open Forest
4	Scrub
5	Non Forest
6	Plantation 2020
7	Plantation 2021
8	Plantation 2022
9	Plantation 2023
10	Plantation 2024
11	Campa Polygon
12	Agriculture Land
13	Waterbodies

F_Division	F_Range	F_Block	CA_Land	F_Density	GIS_Area_Ha
Prayagraj Social Forestry Division	Koraon Range	Meja Forest Block	Meja Forest Block	Open Forest (10-40)%	11.97

प्रभागीय निदेशक
सामाजिक वानिकी वन प्रभाग
प्रयागराज
GIS LAB, IT CELL
Dept. EF&CC Govt. of U.P.