

कार्यालय अधिशासी अभियन्ता  
अस्थाई खण्ड, लोक निर्माण विभाग, भवाली (नैनीताल)



[eepwdbhowali@rediffmail.com](mailto:eepwdbhowali@rediffmail.com)



पत्रांक  
सेवा में,

237 / 8 वीं

दि 25/02/2017

प्रभागीय वनाधिकारी  
नैनीताल वन प्रभाग  
नैनीताल।

विषय:-

जनपद नैनीताल में कसियालेख-धारी-परवड़ा मोटर मार्ग को धारी ब्लाक मुख्यालय से कौल-धानाचूली होते हुए मोटर मार्ग के निर्माण हेतु 1.7425 है० वन भूमि का गैर वानिकी कार्य हेतु लो०नि०वि० को प्रत्यावर्तन। (प्रस्ताव FP/UK/ROAD/20395/2016)

संदर्भ :-  
महोदय,

आपका पत्रांक 1997 / 13 कौल दिनांक 18.01.2017 एवं ऑन लाईन E.D.S. दि० 12.01.2017

उपरोक्त विषयक सन्दर्भित पत्र द्वारा प्राप्त आपत्तियों का बिन्दुवार निराकरण कर प्रेषित है :-

| क्र०सं० | आपत्ति   | उत्तरालेख   |
|---------|--|---|
| 1       | In the geo referenced digital map of the area proposed for diversion, uploaded at C (iv) Part I online, geo coordinates are shown on Google earth image which does not serve the purpose. May provide / upload scanned copy of geo referenced digital map to the exact scale of the proposed road showing geo coordinates at 200 to 300 m interval along the alignment including all turning points. | Geo referenced digital map में मार्ग समरेखन के 200-300 मीटर दूरी पर Geo-coordinates मैप में अंकित कर अपलोड कर दिया गया है।      |
| 2       | The digital map of area proposed for CA uploaded in online web portal is also found incorrect as provided on google earth map. The State Govt may upload GIS Software generated geo referenced digital map of the area proposed for CA which should be 3.49 ha. Providing geo coordinates at all corner points in shape (polygon / closed area) file .   | क्षतिपूरक वृक्षारोपण हेतु चयनित स्थल के सभी Corner में Geo-coordinates मैप में अंकित कर अपलोड कर दिया गया है।                   |
| 3       | The NPV calculation is carried out with taking rate of 7.50 lakhs which is not as per the rate decided by Hon'ble supreme Court of India. The State Govt. may review the density and rate as fixed by the Hon'ble Supreme Court of India.  | Density के संबंध में आख्या आपके स्तर से प्रेषित की जानी है। एन०पी०वी० भुगतान संबंधी वचनबद्धता प्रमाण पत्र अपलोड कर दिया गया है। |
| 4       | The State Govt may provide revised document in original including authenticated copy of Part I, II, III, IV and V as in online web portal to this office through the State Govt.   | Authenticated copy of Part I में पुनः अपलोड कर दिया गया है।   |
| 5       | The village wise proceeding with FRA certificate is provided for two villages "Kaul" and "Dhanachuli" and the name of these two villages are also mentioned in the list of villages to be benefited by the construction of said road but the name of "Dhanachuli" is not mentioned in village wise break up in online Part I.  | Village wise breakup में "Dhanachuli" mentioned कर अपलोड कर दिया गया है।  |

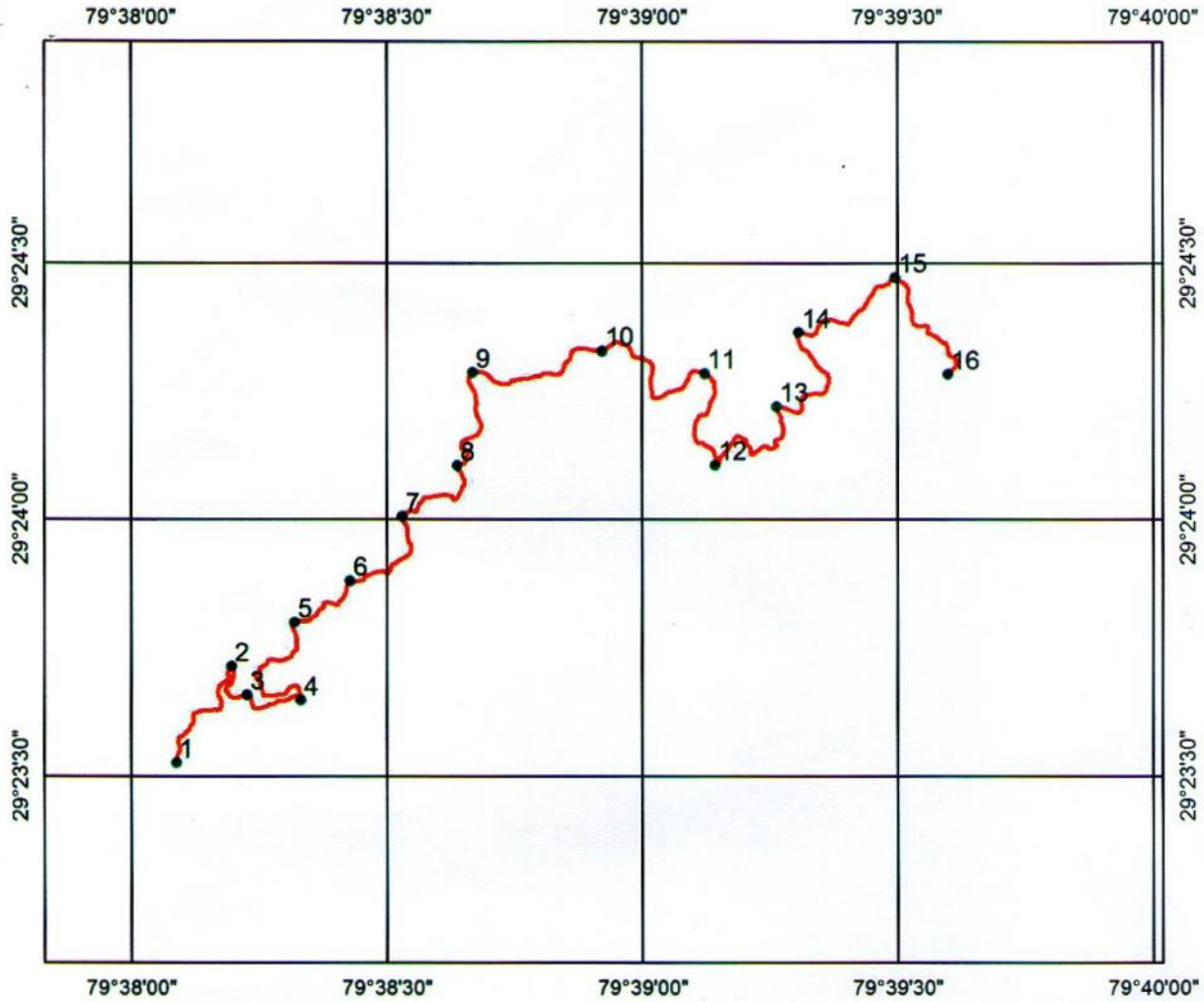
संलग्न:- Geo referenced digital map 2 न०

भवदीय,

अधिशासी अभियन्ता  
अस्थाई खण्ड लो०नि०वि०,  
भवाली (नैनीताल)

23/02/2017

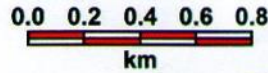
जियो रेंफरेन्स मानचित्र जनपद नैनीताल में विधान सभा क्षेत्र भीमताल के कसियालेख परवड़ा मोटर मार्ग का धारी  
ब्लाक मुख्यालय से कौल होते हुए धानाचूली तक विस्तार।



**Legend**

- GPS\_Points
- Proposed\_Road

**ScaleBar**



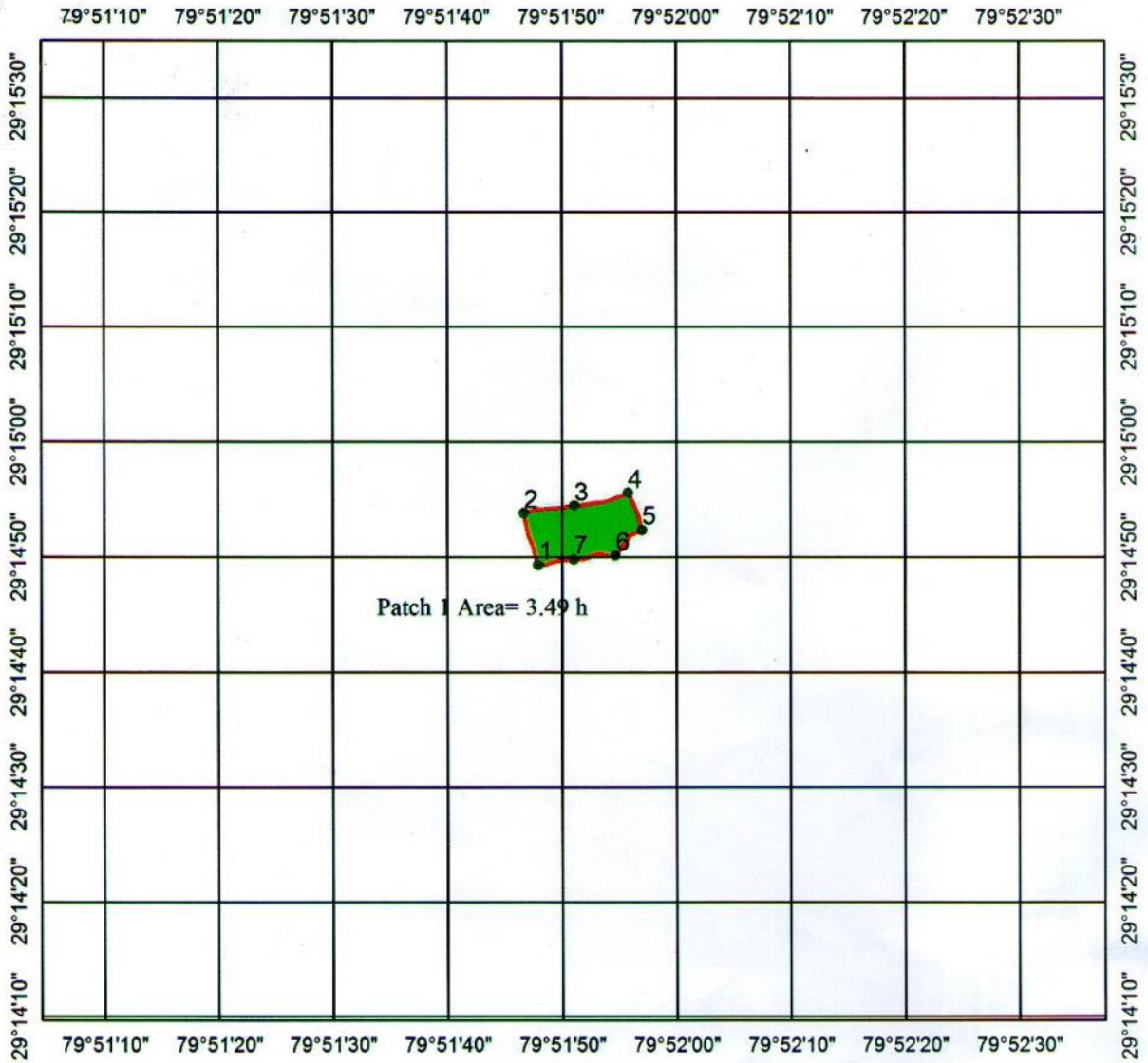
सहायक अभियंता  
बस्पाई सण्ड, लो० नि० वि०  
मवाली (नैनीताल)

जिलाधिकारी, नैनीताल  
बस्पाई सण्ड, लो० नि० वि०  
मवाली (नैनीताल)

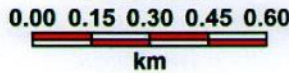
| ID | Longitude     | Latitude      | ID | Longitude     | Latitude      |
|----|---------------|---------------|----|---------------|---------------|
| 1  | 79°38'5.30"E  | 29°23'31.62"N | 9  | 79°38'40.08"E | 29°24'17.15"N |
| 2  | 79°38'11.75"E | 29°23'42.88"N | 10 | 79°38'55.26"E | 29°24'19.71"N |
| 3  | 79°38'13.56"E | 29°23'39.54"N | 11 | 79°39'7.26"E  | 29°24'17.05"N |
| 4  | 79°38'19.89"E | 29°23'38.92"N | 12 | 79°39'8.49"E  | 29°24'6.41"N  |
| 5  | 79°38'19.18"E | 29°23'48.03"N | 13 | 79°39'15.72"E | 29°24'13.20"N |
| 6  | 79°38'25.66"E | 29°23'52.85"N | 14 | 79°39'18.31"E | 29°24'21.84"N |
| 7  | 79°38'31.83"E | 29°24'0.36"N  | 15 | 79°39'29.62"E | 29°24'28.29"N |
| 8  | 79°38'38.28"E | 29°24'6.30"N  | 16 | 79°39'35.84"E | 29°24'16.95"N |

*(Handwritten signature)*

जियो रेफरेन्स- जनपद नैनीताल के विधानसभा क्षेत्र भीमताल में कसियालेख परवड़ा मोटर मार्ग का ब्लॉक मुख्यालय धारी से कौल होते हुए धानाचूली तक विस्तार हेतु क्षतिपूरक वृक्षारोपण स्थल-ग्राम अघोड़ा (ओखलकाड़ा)



### ScaleBar



### Legend

- GPS\_Points
- Proposed\_Plantation

| ID | Longitude     | Latitude      |
|----|---------------|---------------|
| 1  | 79°51'47.93"E | 29°14'49.35"N |
| 2  | 79°51'46.66"E | 29°14'53.80"N |
| 3  | 79°51'51.05"E | 29°14'54.45"N |
| 4  | 79°51'55.74"E | 29°14'55.59"N |
| 5  | 79°51'56.95"E | 29°14'52.37"N |
| 6  | 79°51'54.66"E | 29°14'50.16"N |
| 7  | 79°51'51.01"E | 29°14'49.82"N |

सहायक अभियन्ता  
अस्थाई नि. वि.  
अवाला (भीमताल)

अधिसारी अभियन्ता  
अस्थाई लण्डन नि. वि.  
अवाली (नैनीताल)

72


अतिरिक्त संलग्नक- 2. 37


प्रारूप-51


परियोजना का नाम :-जिला नैनीताल में कसियालेख-धारी-परवड़ा मोटर मार्ग को धारी  
ब्लाक मुख्यालय से कौल-धानाचूली होते हुए मोटर मार्ग निर्माण।

एन0पी0वी0 की बढ़ी दरों के अनुसार अतिरिक्त धनराशि जमा कराये जाने का  
प्रमाण पत्र

प्रमाणित किया जाता है कि यदि भविष्य में मा0 उच्चतम  
न्यायालय/भारत सरकार द्वारा एन0पी0वी0 की वर्तमान दरों में कोई बढ़ोतरी की जाती है  
तो एन0पी0वी0 की बढ़ी हुई धनराशि का भुगतान वन विभाग को यथासम्भव कर दिया  
जायेगा।

  
अपर सहायक अभियन्ता  
अस्थाई खण्ड, लो0नि0वि0  
भवाली।

  
सहायक अभियन्ता  
अस्थाई खण्ड, लो0नि0वि0  
भवाली।

  
अधिसासी अभियन्ता  
अस्थाई खण्ड, लो0नि0वि0  
भवाली।