



संयुक्त निरीक्षण


Name of Project: - "Forest Land Diversion proposal for "Improvement and Up-gradation to 4-lane configuration of Meerut-Nazibabad section of NH-119 between Km 39+165 to Km 78+635 in the state of Uttar Pradesh".


Online Proposal No. :- FP/UP/ROAD/43253/2019

भारतीय राष्ट्रीय राजमार्ग प्राधिकरण, परियोजना किर्यान्वयन इकाई, मेरठ द्वारा जनपद बिजनौर के अन्तर्गत मेरठ-नजीबाबाद खण्ड, एन०एच०- 119 रोड / मार्ग के किमी० 66.500 से किमी० 78.635 के चौड़ीकरण / सुदृढीकरण हेतु 11.1230 हे० संरक्षित वन भूमि का प्रस्तावक / याचक विभाग के साथ स्वरूप सिंह रावत (क्षेत्रीय वन अधिकारी बिजनौर) के द्वारा दिनांक 12/01/2023 को संयुक्त निरीक्षण किया गया। उक्त कार्य में विभिन्न प्रजाति के कुल 4419 वृक्ष (RHS 2320+LHS 2099) बाधक हैं। इस परियोजना हेतु 11.1230 हे० वन भूमि हस्तिनापुर वन्यजीव विहार के संरक्षित क्षेत्र के अन्तर्गत आती है। सम्यक विचारोपरान्त पाया गया कि प्रश्नगत हस्तिनापुर वन्यजीव विहार की संरक्षित वन भूमि के अतिरिक्त अन्य कोई विकल्प नहीं है और माँगी गयी वन भूमि एन०एच०- 119 रोड / मार्ग किमी० (66.500 से 78.635) के चौड़ीकरण / सुदृढीकरण की आवश्यकता को देखते हुए न्यूनतम है और प्रस्तावित वन भूमि की मांग परियोजना की आवश्यकता को देखते हुए न्यूनतम एवं अपरिहार्य है।


(सरोप सिंह रावत)
क्षेत्रीय वन अधिकारी
बिजनौर रेंज, बिजनौर


Project Director
National Highways Authority of India
PIO - Meerut
परियोजना निदेशक
भा. रा. रा. मा. प्राधिकरण
किर्यान्वयन इकाई, मेरठ


(अनूप कुमार सिंह)
प्रभागीय वन अधिकारी
सामाजिक वानिकी प्रभाग

बिजनौर 


Divisional Director
Social Forestry Division
BIJNOR