

From

S. Ramakrishnan,
Executive Officer,
Arulmigu Sundaramahalingam
Thirukkivil,
Sathuragiri,
Madurai District.

To

The Deputy Director,
Srivilliputhur Megamalai Tiger Reserve,
Srivilliputhur.

Sir,

Sub: Forests - Forest (Conservation) Act, 1980 – SMTR, Madurai /
Srivilliputhur Wildlife Division – Proposal for diversion of 0.06
Ha. of forest land for construction of steel bridges in 7 locations
to the pilgrimage who visit the Arulmigu Mahalinga Swamy
temple – Further details called for – Reply submission –
Regarding.

Ref: (1) Online application No.FP/TN/Others/45291/2020 Dt.
22.05.2020.
(2) Principal Chief Conservator of Forests, Chennai Ref.No.
13085/2020/TS4 Dt.26.05.2020 & 07.05.2021.
(3) Application revised dt. 07.04.2021 and 13.09.2021.
(4) Principal Chief Conservator of Forests, Chennai Lr. No.
13084/2020/TS4 Dt.29.09.2021.
(5) Application revised dt. 28.10.2021.
(6) Principal Chief Conservator of Forests, Chennai Ref.No.
13084/2020/TS4 Dt.02.11.2021.
(7) Principal Chief Conservator of Forests, Chennai Ref.No.
TS4/13084/2021 Dt.17.12.2021.
(8) EDS raised by Deputy Director, Srivilliputhur online dated
17.03.2023.

With reference to the above subject, I submit to enclose herewith the
signed copy of the documents (Patta, Adangal, FMB, A-Register and village map) as
called for in the Deputy Director, Srivilliputhur Megamalai Tiger Reserve,
Srivilliputhur vide reference 6th cited.

This is for favour of kind information and early orders.

Yours sincerely,


நிர்வாக அதிகாரி
அருளமிகு சுந்தரமகாலிங்க சுவாமி திருக்கோயில்
சுதூரகிரி, அலுவலகம் (இ) வத்திராயிருப்பு 626



தமிழக அரசு

வருவாய்த் துறை

நில உரிமை விபரங்கள் : இ. எண் 10(1) பிரிவு

மாவட்டம் : மதுரை

வட்டம் : பேரையூர்

வருவாய் கிராமம் : 30 சாப்டு

பட்டா எண் : 1249

உரிமையாளர்கள் பெயர்

1. ... ஸ்ரீகுமாரசுந்தரமகாலிங்கம்சாமிசுவாமி

புல எண்	உட்பிரிவு	புன்செய்		நன்செய்		மற்றவை		குறிப்புரைகள்
		பாப்பு	தீர்வை	பாப்பு	தீர்வை	பாப்பு	தீர்வை	
		ஹெக் - ஏர்	ரூ - பை	ஹெக் - ஏர்	ரூ - பை	ஹெக் - ஏர்	ரூ - பை	
517	-	25 - 80.50	55.47	--	--	--	--	----- 28-01-2001
		25 - 80.50	55.47					

குறிப்பு2 :



1. மேற்கண்ட தகவல் / சான்றுதழ் நகல் விவரங்கள் மின் பதிவேட்டிலிருந்து பெறப்பட்டவை. இவற்றை தாங்கள் <https://eservices.tn.gov.in> என்ற இணைய தளத்தில் 24/22/084/01249 /30416 என்ற குறிப்பு எண்ணை உள்ளிடு செய்து உறுதி செய்துகொள்ளவும்.
2. இத் தகவல்கள் 18-03-2023 அன்று 12:23:41 PM நேரத்தில் அச்சடிக்கப்பட்டது.
3. கைப்பேசி கேமராவின் 2D barcode படிப்பான் மூலம் படித்து 3G/GPRS வழி இணையதளத்தில் சரிபார்க்கவும்

நிர்வாக அதிகாரி -
வருவாய்த் துறை மகாலிங்க சுவாமி திருக்கோயில்
சூரகிரி, அலுவலகம் (இ) வத்தியாயிருப்பு, 626 13

57667

Scanned with CamScanner

District : Madurai

Taluk : Peraiyur

Village : Saptur

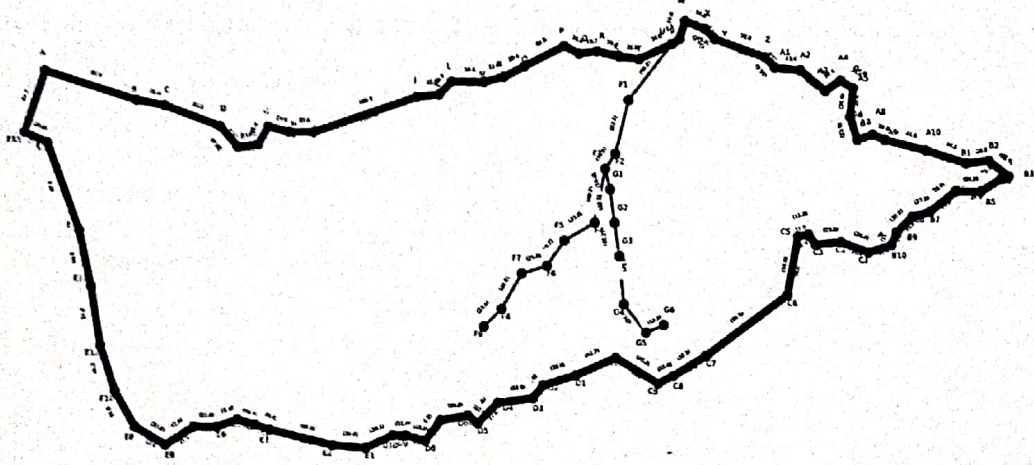



[84]

Survey No : 517

Area : Hect 25 Ares 80.50

Scale : 1 : 6819




நிர்வாக அதிகாரி
அருள்மிகு சுந்தரமகாலிங்க சுவாமி திருக்கோயில்
தேரகிரி, அலுவலகம் (இ) வத்திராயிருப்பு 626 !!

Date of Issue: 18-03-2023 12:29:52

260 fv.1



Survey and Settlement Department, Government of TamilNadu

13

514

1	2	3	4	5	6	7	8	9	10	11
										</

/ 2 சன்மா மகன்

கிராம மொத்தம் 2000.02.0 6111 18

(குபாய்-ஆறாயிரத்து
பதின்னெழுநூற்று பைசா
பதின்னெட்டு மட்டும்)

Village Administrative Officer

30. Sept., Peratapur Taluk

(ஒ-ம்) ர.சுப்பிரமணியன்

(இ-ம்) வெங்கடேசன்

(ஒ-ம்) நல்லசாமிநாதன்

ஆய்வாளர்

நில உடமைபதிவு

மேம்பாட்டுத் திட்டம்

உலெம்பட்டி.

தாள்: 6-12-85

தலைவரவர்களே

நில உடமை பதிவு

மேம்பாட்டுத் திட்டம்

உலெம்பட்டி.

தாள்: 6-12-85.

உதவி இயக்குவர்

நில அளவை பதிவேடுகள்

மதுரை-20

தாள்: 6-12-85.

நிர்வாக அதிகாரி

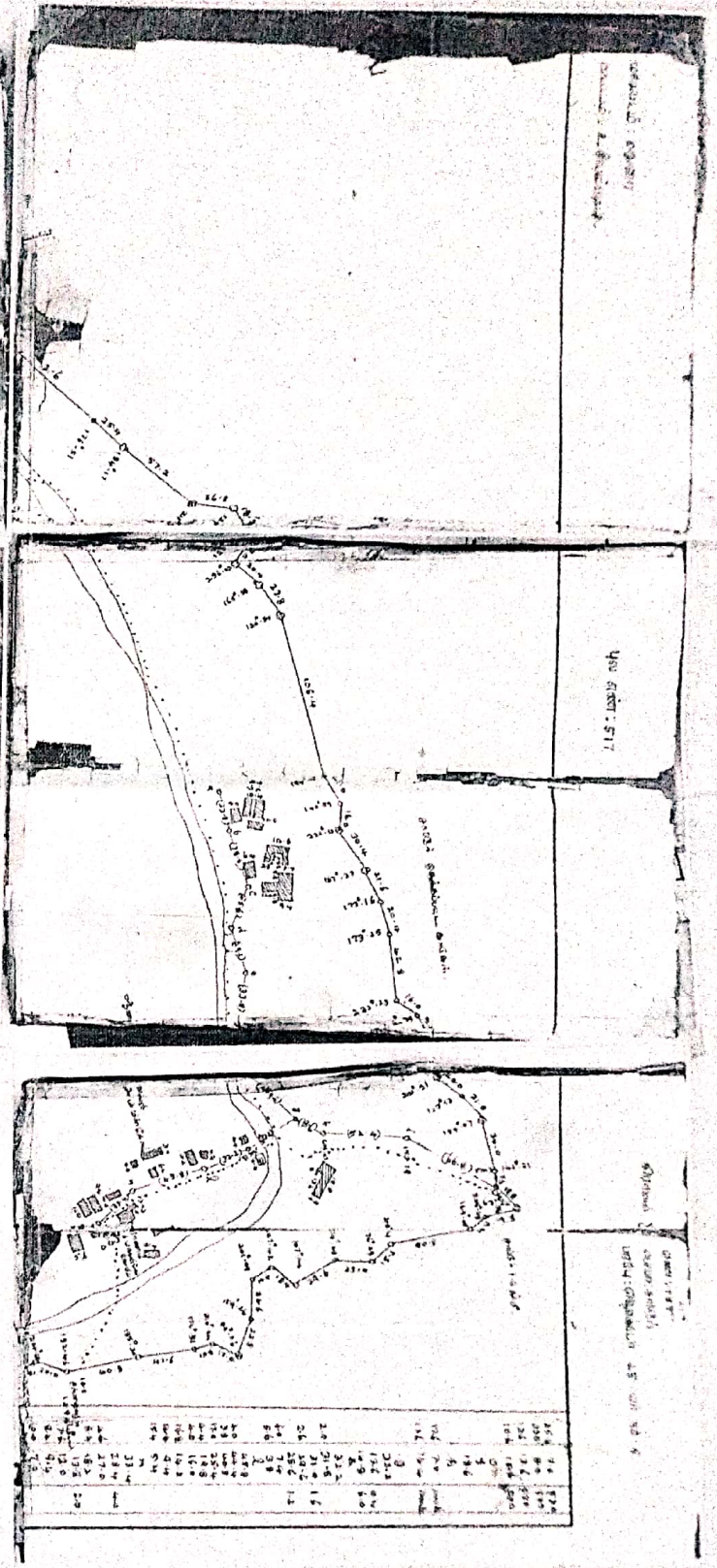
அருள்மிகு சுந்தரமகாலிங்க சுவாமி திருக்கோயில்

சுருகி, அலவலம் (இ.சுருகி-சுந்தரமகாலிங்க)

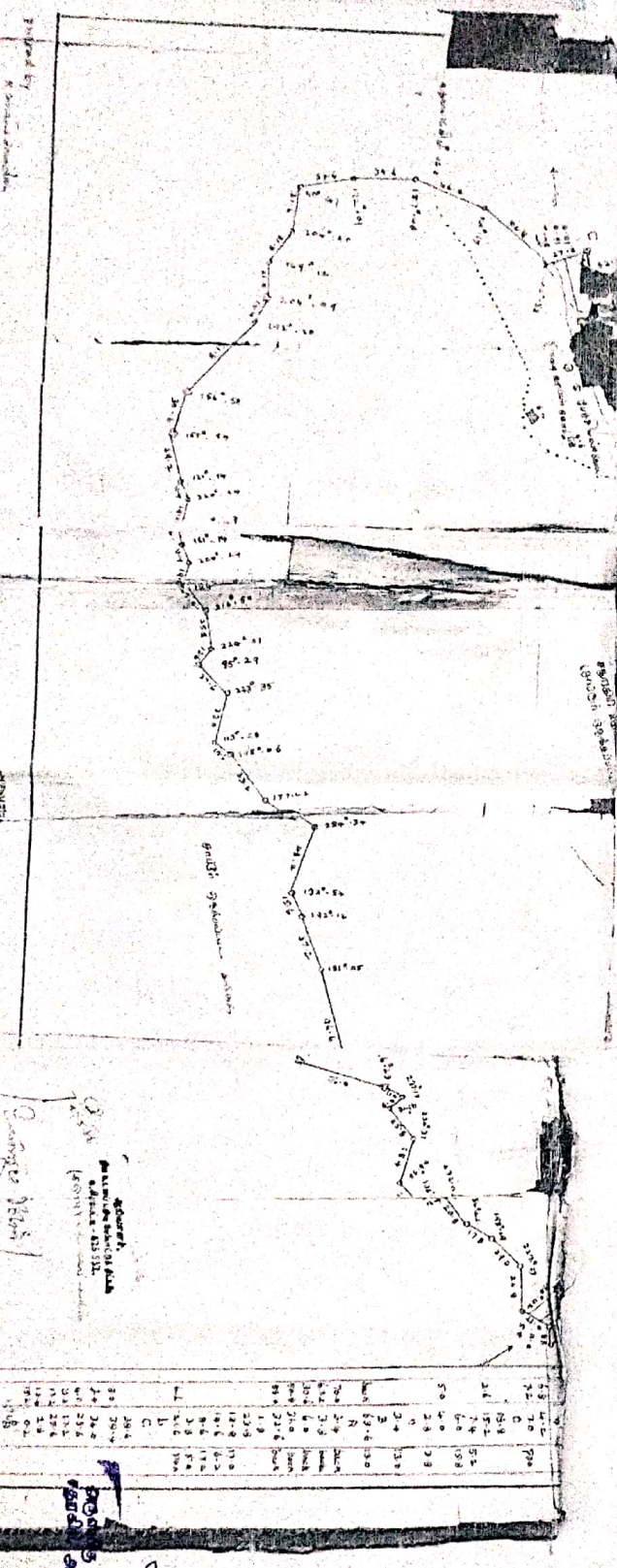
ശാസ്ത്രീയ പരീക്ഷണം
 ഭൂമിശാസ്ത്രം

400 അടി : 517

ഭൂമിശാസ്ത്ര പരീക്ഷണം
 ഭൂമിശാസ്ത്രം



100	200	300	400	500	600	700	800	900	1000	1100	1200	1300	1400	1500	1600	1700	1800	1900	2000	2100	2200	2300	2400	2500	2600	2700	2800	2900	3000	3100	3200	3300	3400	3500	3600	3700	3800	3900	4000	4100	4200	4300	4400	4500	4600	4700	4800	4900	5000	5100	5200	5300	5400	5500	5600	5700	5800	5900	6000	6100	6200	6300	6400	6500	6600	6700	6800	6900	7000	7100	7200	7300	7400	7500	7600	7700	7800	7900	8000	8100	8200	8300	8400	8500	8600	8700	8800	8900	9000	9100	9200	9300	9400	9500	9600	9700	9800	9900	10000
-----	-----	-----	-----	-----	-----	-----	-----	-----	------	------	------	------	------	------	------	------	------	------	------	------	------	------	------	------	------	------	------	------	------	------	------	------	------	------	------	------	------	------	------	------	------	------	------	------	------	------	------	------	------	------	------	------	------	------	------	------	------	------	------	------	------	------	------	------	------	------	------	------	------	------	------	------	------	------	------	------	------	------	------	------	------	------	------	------	------	------	------	------	------	------	------	------	------	------	------	------	------	------	-------



100	200	300	400	500	600	700	800	900	1000	1100	1200	1300	1400	1500	1600	1700	1800	1900	2000	2100	2200	2300	2400	2500	2600	2700	2800	2900	3000	3100	3200	3300	3400	3500	3600	3700	3800	3900	4000	4100	4200	4300	4400	4500	4600	4700	4800	4900	5000	5100	5200	5300	5400	5500	5600	5700	5800	5900	6000	6100	6200	6300	6400	6500	6600	6700	6800	6900	7000	7100	7200	7300	7400	7500	7600	7700	7800	7900	8000	8100	8200	8300	8400	8500	8600	8700	8800	8900	9000	9100	9200	9300	9400	9500	9600	9700	9800	9900	10000
-----	-----	-----	-----	-----	-----	-----	-----	-----	------	------	------	------	------	------	------	------	------	------	------	------	------	------	------	------	------	------	------	------	------	------	------	------	------	------	------	------	------	------	------	------	------	------	------	------	------	------	------	------	------	------	------	------	------	------	------	------	------	------	------	------	------	------	------	------	------	------	------	------	------	------	------	------	------	------	------	------	------	------	------	------	------	------	------	------	------	------	------	------	------	------	------	------	------	------	------	------	------	------	-------

ഭൂമിശാസ്ത്ര പരീക്ഷണം
 ഭൂമിശാസ്ത്രം