

From

S. Ramakrishnan,
Executive Officer,
Arulmigu Sundaramahalingam
Thirukkivil,
Sathuragiri,
Madurai District.

To

The Deputy Director,
Srivilliputhur Megamalai Tiger Reserve,
Srivilliputhur.

Sir,

Sub: Forests - Forest (Conservation) Act, 1980 - Srivilliputhur - Megamalai Tiger Reserve Srivilliputhur Division - Madurai District - Proposal for diversion of 0.027 Ha. - Construction of hand rails in Saduragiri hills - Online proposal submission by user agency - signed copy called for - Submission of - Reg.

- Ref: (1) Principal Chief Conservator of Forests, Chennai Ref.No. 13085/2021/TS4 Dt.28.05.2020.
(2) Executive Officer, Arulmigu Sundara Mahalingam Swamy Temple Lr. No. 12.11.2021.
(3) Deputy Director, Srivilliputhur Field Inspection dated 29.11.2021.
(4) EDS raised by Deputy Director, Srivilliputhur C.No. 3900/2020/D dated 01.12.2021.
(5) Executive Officer, Arulmigu Sundara Mahalingam Swamy Temple reply dt. 25.12.2021.
(6) EDS raised by Deputy Director, Srivilliputhur C.No. 3900/2020/D dated 16.03.2023.

With reference to the above subject, I submit to enclose herewith the signed copy of the documents (Patta, Adangal, FMB, A-Register and village map) as called for in the Deputy Director, Srivilliputhur Megamalai Tiger Reserve, Srivilliputhur vide reference 6th cited.

This is for favour of kind information and early orders.

Yours sincerely,


நிர்வாக அதிகாரி
அருள்மிகு சுந்தரமகாலிங்க சுவாமி திருக்கோயில்
சுதுரகிரி, அலுவலகம் (இ) வத்திராயிருப்பு 626



தமிழக அரசு

வருவாய்த் துறை

நில உரிமை விபரங்கள் : இ. எண் 10(1) பிரிவு

மாவட்டம் : மதுரை

வட்டம் : பேரையூர்

வருவாய் கிராமம் : 30 சாப்டு

பட்டா எண் : 1249

உரிமையாளர்கள் பெயர்

1. ... ஸ்ரீகுமாரசுந்தரமகாலிங்கம்சாமிசுவாமி

புல எண்	உட்பிரிவு	புன்செய்		நன்செய்		மற்றவை		குறிப்புரைகள்
		பாப்பு	தீர்வை	பாப்பு	தீர்வை	பாப்பு	தீர்வை	
		ஹெக் - ஏர்	ரூ - பை	ஹெக் - ஏர்	ரூ - பை	ஹெக் - ஏர்	ரூ - பை	
517	-	25 - 80.50	55.47	--	--	--	--	----- 28-01-2001
		25 - 80.50	55.47					

குறிப்பு2 :



1. மேற்கண்ட தகவல் / சான்றிதழ் நகல் விவரங்கள் மின் பதிவேட்டிலிருந்து பெறப்பட்டவை. இவற்றை தாங்கள் <https://eservices.tn.gov.in> என்ற இணைய தளத்தில் 24/22/084/01249 /30416 என்ற குறிப்பு எண்ணை உள்ளிடு செய்து உறுதி செய்துகொள்ளவும்.
2. இத் தகவல்கள் 18-03-2023 அன்று 12:23:41 PM நேரத்தில் அச்சடிக்கப்பட்டது.
3. கைப்பேசி கேமராவின் 2D barcode படிப்பான் மூலம் படித்து 3G/GPRS வழி இணையதளத்தில் சரிபார்க்கவும்

நிர்வாக அதிகாரி -
வருவாய்த் துறை அலுவலகம்
சுரேஷ், அலுவலகம் (இ) வத்தியாபுரம், 626 13

5767

Scanned with CamScanner

District : Madurai

Taluk : Peraiyur

Village : Saptur

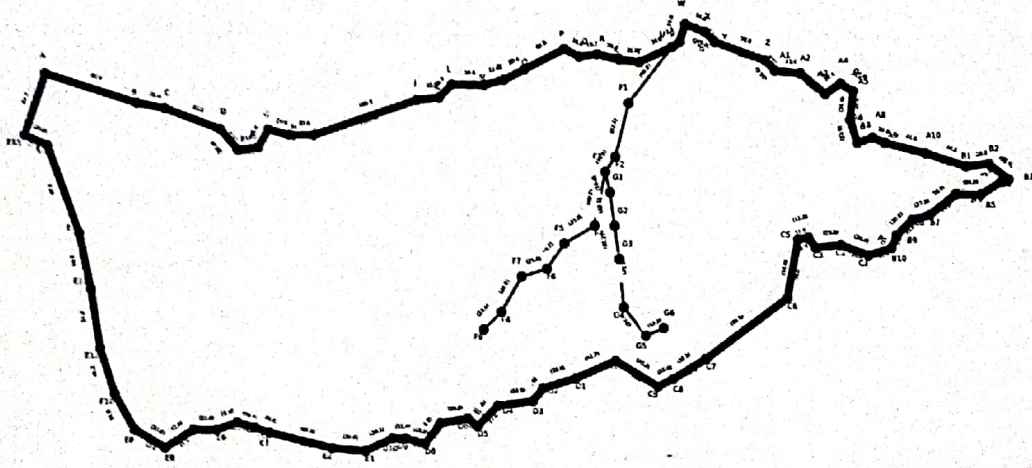



[84]

Survey No : 517

Area : Hect 25 Ares 80.50

Scale : 1 : 6819




நிர்வாக அதிகாரி
அருள்மிகு சுந்தரமகாலிங்க சுவாமி திருக்கோயில்
தேரகிரி, அலுவலகம் (இ) வத்திராயிருப்பு 626 !!

Date of Issue: 18-03-2023 12:29:52

260 fv.1



Survey and Settlement Department, Government of TamilNadu

13

514

1	2	3	4	5	6	7	8	9	10	11

12 சன்முக மகன்

கிராம மொத்தம்

2000.02.0 6111 18

(குபாய்-ஆறாயிரத்தது
பதினொன்றாம் பைசா
பதினெட்டு மட்டும்)

Village Administrative Officer

30. Sept., Peratapur Taluk

(ஒ-ம்) ர.சுப்பிரமணியன்

(இ-ம்) வெங்கடேசன்

(ஒ-ம்) நல்லசாமிநாதன்

ஆய்வாளர்

நில உடமைபதிவு

மேம்பாட்டுத் திட்டம்

உலெம்பட்டி.

தாள்: 6-12-85

தலைவரவர்களே

நில உடமை பதிவு

மேம்பாட்டுத் திட்டம்

உலெம்பட்டி.

தாள்: 6-12-85.

உதவி இயக்குனர்

நில அளவை பதிவேடுகள்

மதுரை-20

தாள்: 6-12-85.

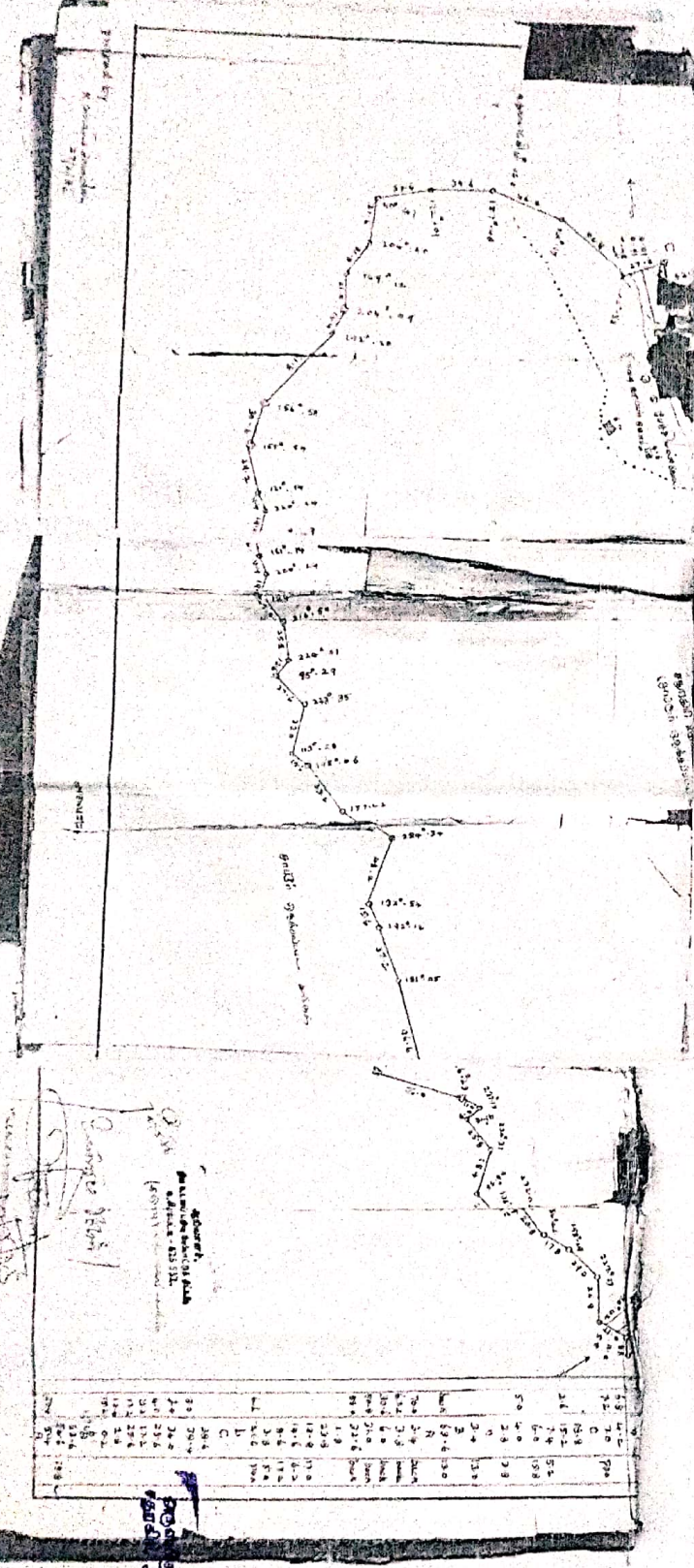
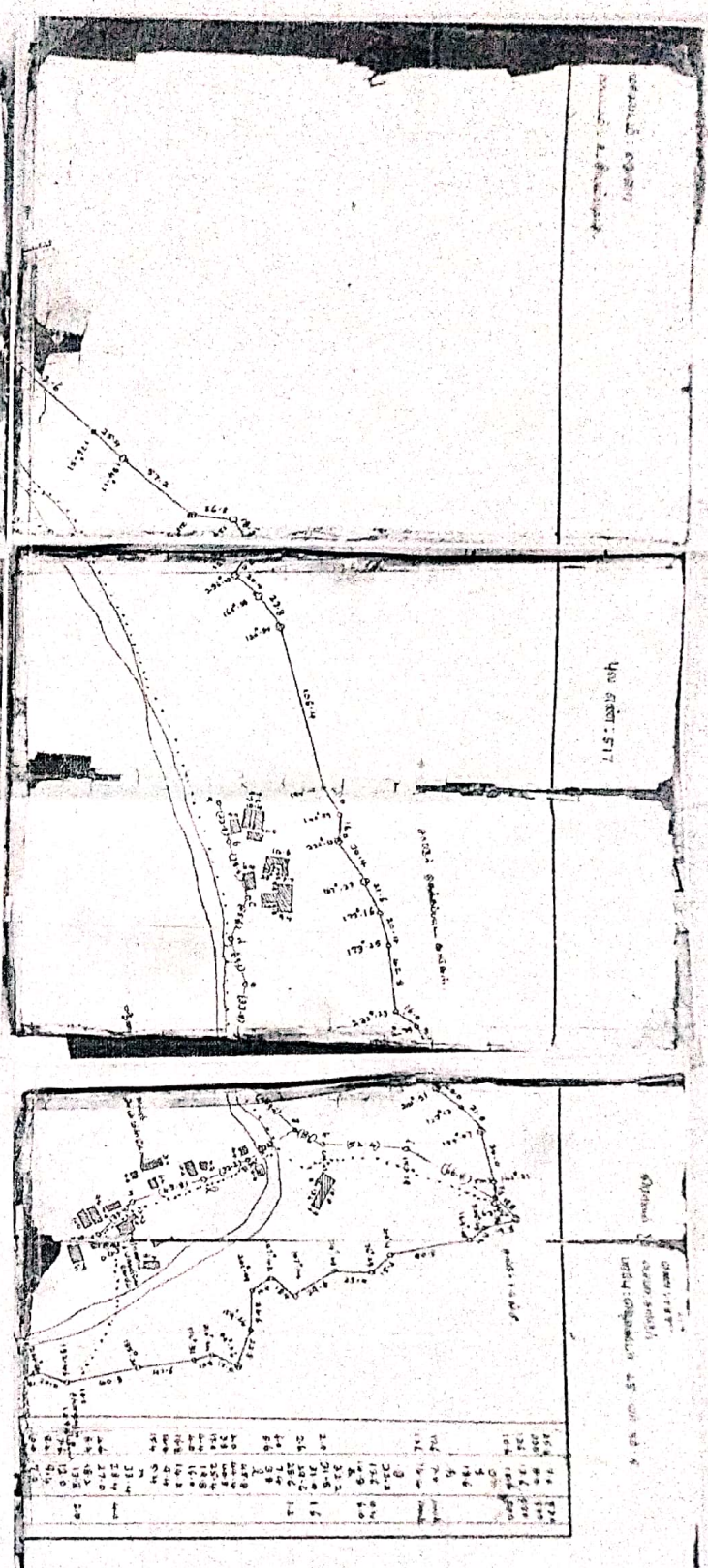
நிர்வாக அதிகாரி

அருள்மிகு சுந்தரமகாலிங்க சுவாமி திருக்கோயில்
சுவாமி அலுவலகம் (இ.சுருகிரி-சுந்தரமகாலிங்க
சுந்தரமகாலிங்க சுவாமி திருக்கோயில்)

ശാസ്ത്രീയ പരിശോധന
 2017.08.27

400 അടി: 517

ശാസ്ത്രീയ പരിശോധന
 2017.08.27



ശാസ്ത്രീയ പരിശോധന
 2017.08.27