ARA-1
R5

चादा निर्देशिका

नमूना शोलामत

१	गर्दनिशान	लिनबार्जसमझाया
२	मकान मंदिर	निर्देश
३	पक्का कुंवा	नम्बर मशहूरनाम १६५ अबादीखास
४	कच्चा कुंवा	५७६ देवस्थान

चमात
चमातु नं०-५६

Made and Published Under The

सरकार के प्राधिकार से निर्मित एवं प्रकाशित

पैमाना 16 इंच=1 मील

Conversion Scale

Scale 1:- 1 Mile 3960

नक्शा
थाना-टंडवा
जिला-हजारीबाग

Ara

मशहूर नाम आरा चादर नम्बर १
थाना नम्बर ५५
पुलिस थाना बालूमाथ
राजस्व थाना बालूमाथ
अंचल बालूमाथ
जिला पलामू

पैमाना १ इंच=३ मील या १ सें०मी०=३२.६० मीटर
सन् १९८८-८० ईस्वी

कुन्डी
थाना-टंडवा
जिला-हजारीबाग

321 P (Pt)

नक्शा चादर नम्बर २

सराढ़
थाना-टंडवा
जिला-हजारीबाग

भू-माप अधीक्षक

NIRPENDRA NATH
Project Officer
Magadh Project

SADALA SATYANARAYAN
Project Officer
Magadh OCP

छाया प्रति मानचित्र में दो मी० शुद्धता व भिन्नता सम्भावित

प्रभारी फोटो कॉपियर प्रशाख
बन्दोबस्त कार्यालय, राँची-1
झारखण्ड

ARA-2 RS

मिलान शीट मिलान चादर नम्बर १

निर्देश

नम्बर	मशहूरनाम
११०८/२०४१)	देवस्थान
१०६४	वीरखोदीस्थान
११८७	देवीस्थान
१५१४	आबादी खास

Ara

Ara

मशहूर नाम आम चादर नम्बर २

थाना नम्बर ५५

पुलिस थाना चालू माथ

राजस्व थाना चालू माथ

अंचल बालूमाथ

जिला पलामू

पैमाना १६"=१ मील या १ से०मी०=६५.६० मीटर

सन् १९८८-८० ईस्वी

चमातु नं०-५६

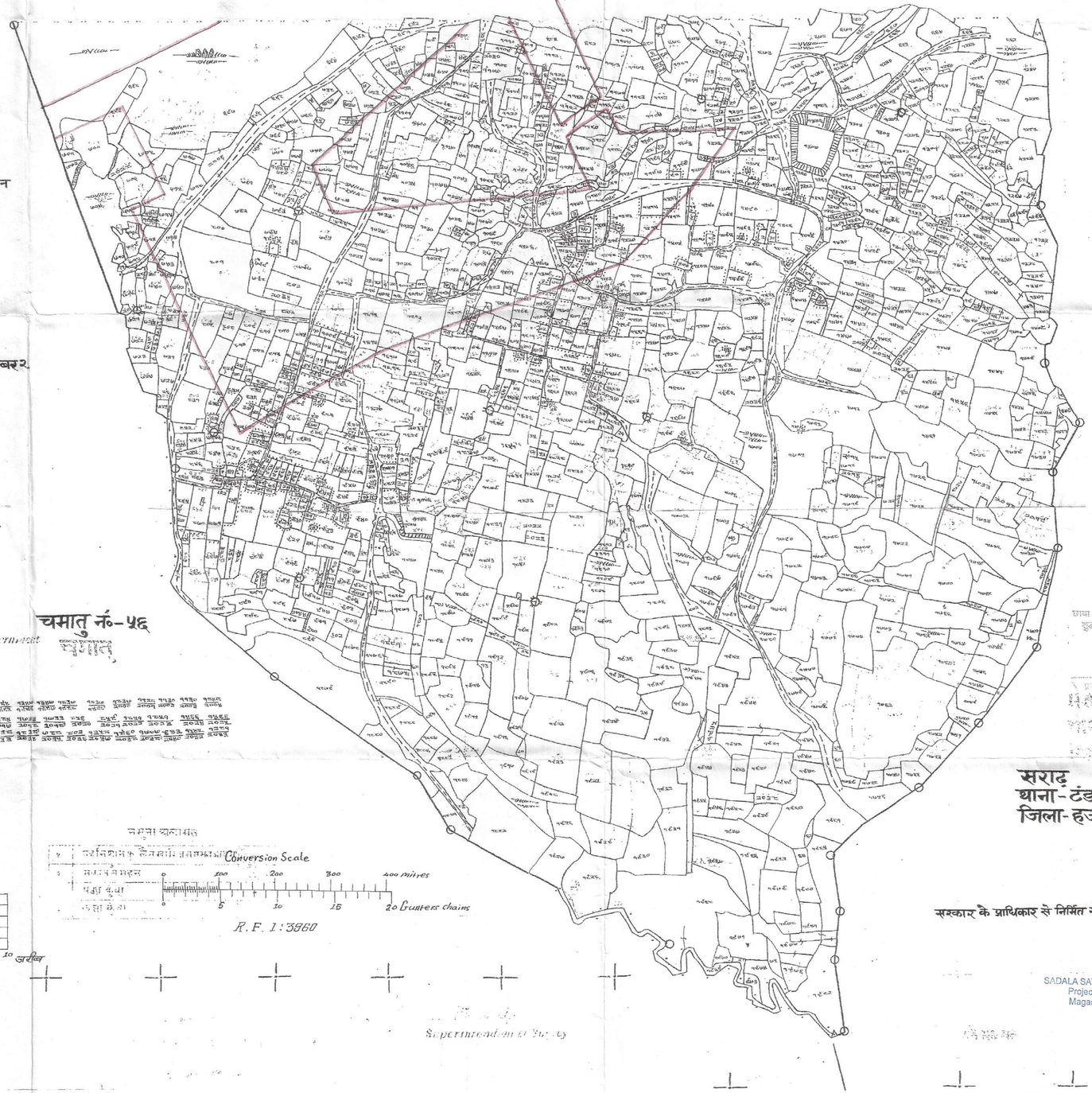

[illegible]	गोरहो [illegible]
[illegible]	रैयना [illegible]
[illegible]	[illegible]
[illegible]	कुमारकंदलगान
[illegible]	रैयना [illegible]
[illegible]	[illegible]

पैमाना 16 ईंच=1 मील

80 60 40 20 30 8 6 4 2 0 5 10 जरीब

Conversion Scale

0 100 200 300 400 Miles

0 5 10 15 20 Gunters chains

R.F. 1:3960

Superintendent of Survey

छाया प्रति मानचित्र से हो ठीक मीन शुद्धता व निरन्तता प्रमाणित

सराढ़
थाना-टंडवा
जिला-हजारीबाग

सरकार के प्राधिकार से निर्मित एवं प्रकाशित

SADALA SATYANARAYAN
Project Officer
Magadh OCP

NIRPENDRA NATH
Project Officer
Magadh Project

भू-माप अधीक्षक

ARA-2 RS

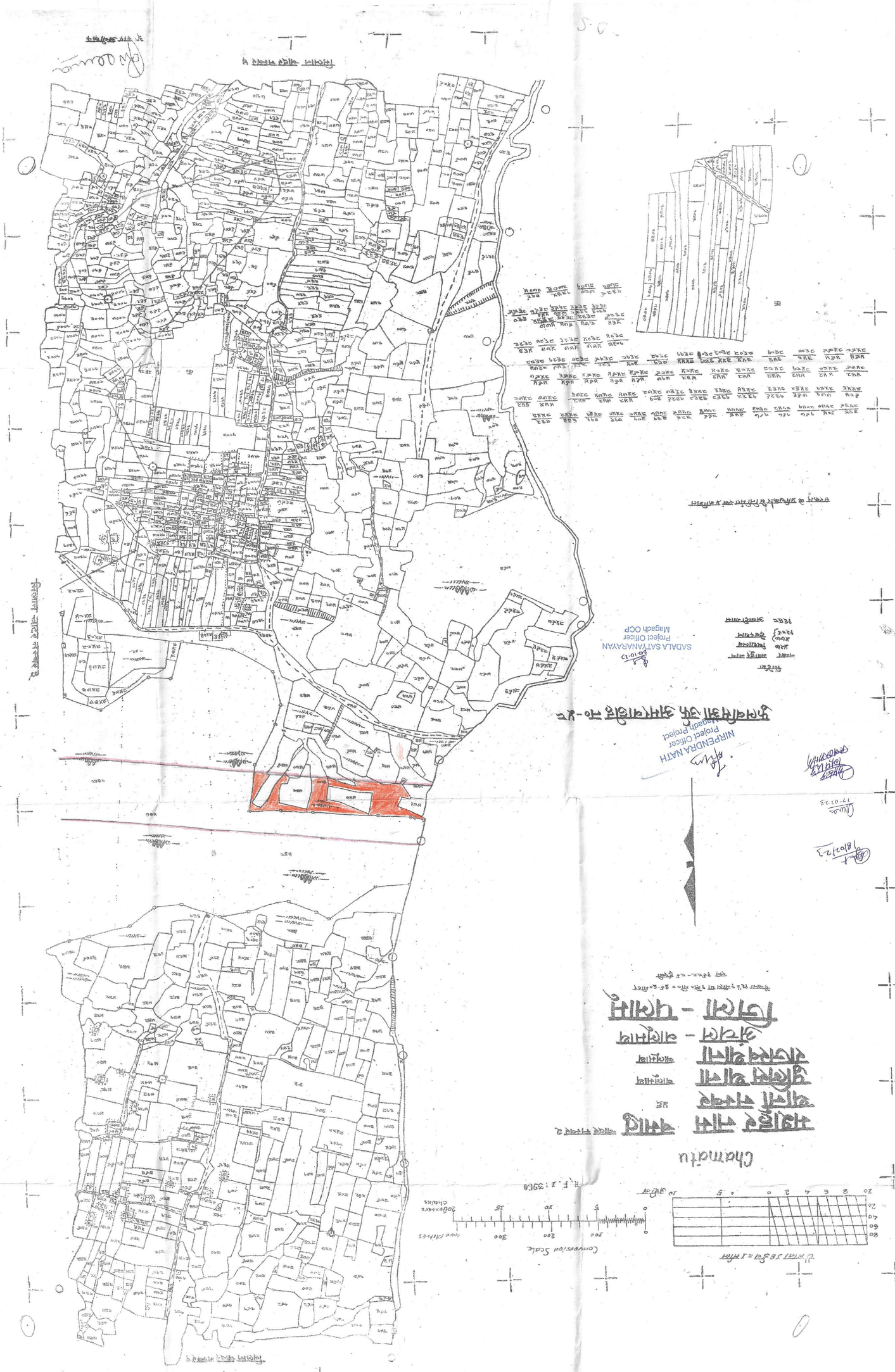

चमातु चादर नम्बर-2
RS

(4)

Chamdafu
Conversion Scale
R.F. 1:7960
SADALA SATYANARAYAN
Project Officer
Magadh CCP
NIRPENDRA NATH
Project Officer
Magadh Project

Phulbasia - 3 RS

(5)

मिलान चादर नम्बर १

मिलान चादर नम्बर २

मिलान चादर नम्बर ४

चमासु नं०-५६

चेटर नं०-५६

निर्देश

नम्बर — मशहूर नाम

१६५५ — देवस्थान

१६५९ — शिव स्थान

१६६४ — मस्जिद स्थान

२०३४ — पैमाना

२०३६ — आबादीस्थान

Conversion Scale

0 100 200 300 400 Metres

5 10 15 20 Gunters Chains

R. F. 1:3960

पैमाना 16 इंच = 1 मील

10 नरोल

Phulbasia alias Amarwadih

मशहूर नाम फुलबसिया उर्फ अमरवाडीह चा०नं०

थाना नम्बर ५८

पुलिस थाना बालूमाथ

राजस्व थाना बालूमाथ 21060058-03

अंचल- बालूमाथ

जिला-पलामू

पैमाना १६" = १ मील या १ सें०मी० = ३९६० मीटर

सन् १९८८-९९ ईस्वी

खरवार के प्राधिकार से निर्मित एवं प्रकाशित

भू-मापी अधीक्षक

8/02/23

19.02.23

NIRPENDRA NATH
Project Officer
Magadh Project

SADALA SATYANARAYAN
Project Officer
Magadh OCP

Chadra-2 R1

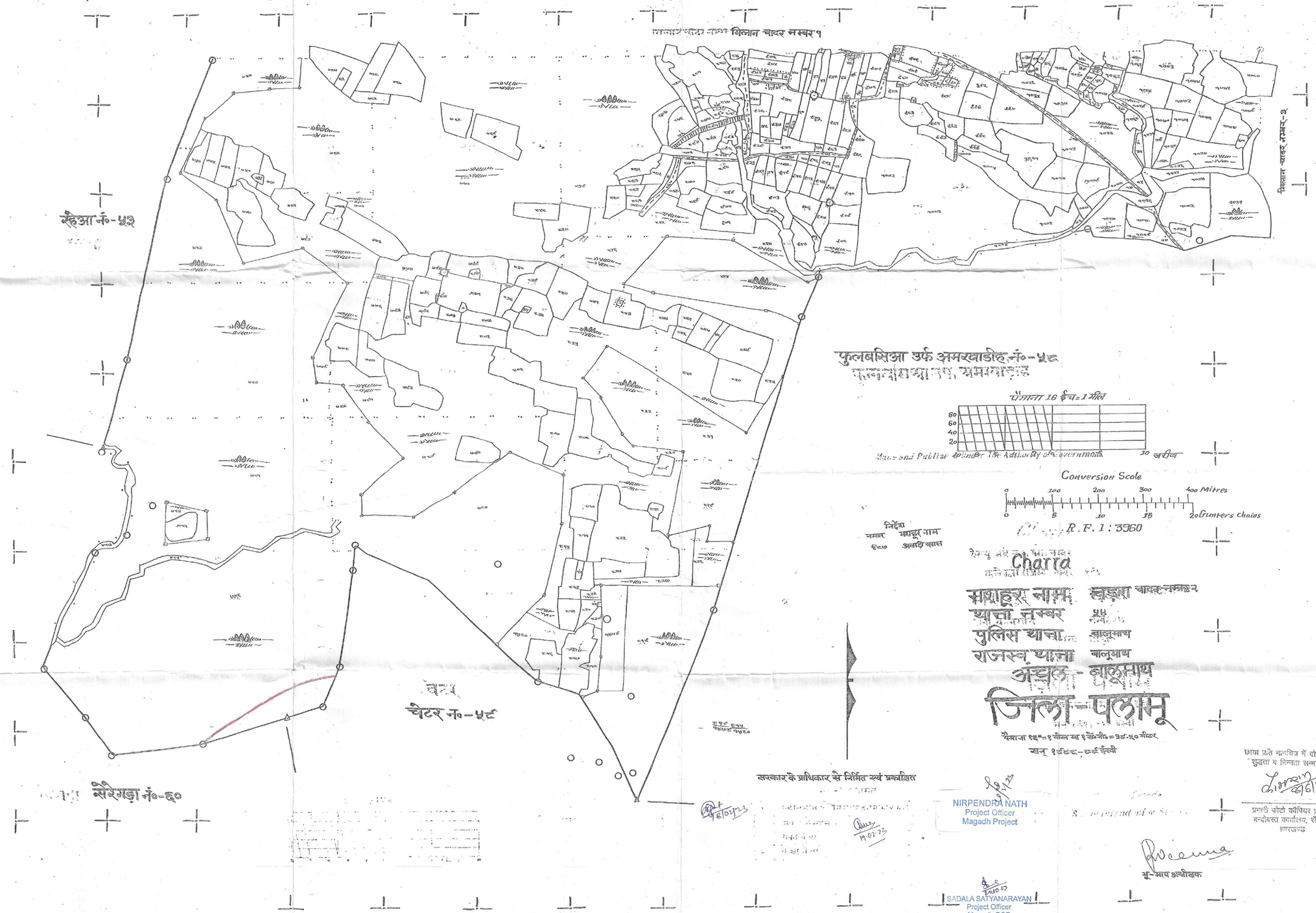
मिलान चादर नम्बर १
मिलान चादर नम्बर-३
रेहआ नं०-५३
फुलबसिआ उर्फ अमरखाडीह नं०-५८
पैमाना 16 इंच=1 मील
80
60
40
20
0
10 जरीब
Conversion Scale
0 100 200 300 400 Mitres
0 5 10 15 20 Gunter's Chains
R.F. 1 : 3960
निर्देश
नम्बर मशहूर नाम
६८० अवाही खास
Charra
मशहूर नाम चड़रा चादर-नम्बर-२
थाना नम्बर ५५
पुलिस थाना बालूमाथ
राजस्व थाना बालूमाथ
अंचल - बालूमाथ
जिला - पलामू
पैमाना १६"=१ मील या १ सें०मी०=३८.६० मीटर
सन् १९८८-८९ ईस्वी
चेटर नं०-५८
सेरेगड़ा नं०-६०
सरकार के प्राधिकार से निर्मित एवं प्रकाशित
NIRPENDRA NATH
Project Officer
Magadh Project
SADALA SATYANARAYAN
Project Officer
Magadh OCP
छाया प्रति मानचित्र में दो मी० मी० शुद्धता व मिलता सम्भावित है
प्रसारी फोटो कॉपियर प्रशाखा बन्दोबस्त कार्यालय, राँची-1, झारखण्ड
भू-भाग अन्वीक्षक

(9)

Chetar

चेतेवरी रजिस्टर नम्बर १७०

मशहूर नाम चेतरा चादरनम्बर १

थाना नम्बर ५४

पुलिस थाना बालूमाथ

राजस्व थाना बालूमाथ

अंचल बालूमाथ

जिला पलामू

पैमाना १६"=१ मील तथा १"=६६० मीटर

सन् १९६८-७९ ईस्वी

चड़रा नं०-५४
चड़रा

चड़रा
चड़रा नं०-५४

चादर निर्देशिका

चड़रा
चड़रा नं०-५४

Conversion Scale

0 100 200 300 400 Miles

0 5 10 15 20 Gunters Chains

R.F.1:3960

७३	[illegible]
६०	[illegible]
५४६	[illegible]
५०६	आबादी स्थान
५६०	[illegible]
५६५	[illegible]
६००	[illegible]

पैमाना 16ईंच=1 मील

1	[illegible]
2	मकान में रहन
3	पक्का कुंवा
4	कच्चा कुंवा

निर्देश

नम्बर		मशहूर नाम
४७	-	आबादीस्थान
२८२	-	देवस्थान
४०९	-	देवस्थान
६६०	-	देवस्थान
७९७	-	मांडर स्थान

सेरेगड़ा नं०-६०
सेरेगड़ा

फुलवसिया उर्फ अमखाडीह
फुलवसिया उर्फ अमखाडीह नं०-५८

सरकार के अधिकार से निर्मित एवं प्रकाशित

SADALA SATYANARAYAN
Project Officer
Magadh OCP

NIRPENDRA NATH
Project Officer
Magadh Project

छाया प्रति मानचित्र में दो मी० तो शुद्धता व मिन्नता सम्भावित है

भू-माप अधीक्षक

प्रभारी फोटो कॉपियर प्रशाखा
बन्दोबस्त कार्यालय, राँची-1
झारखण्ड

मिलान चादर नम्बर २

(8)

58

रेहआ नं०-५३

Seregara

मशहूर नाम सेरेगड़ा चादर नम्बर २

थाना नम्बर

पुलिस थाना बालूमाथ

राजस्व थाना बालूमाथ

अंचल बालूमाथ

जिला-पलामू

पैमाना १६"=१मील या १सें०मी०=३९.६०मीटर

सन् १९८९-९० ईस्वी

Made and Published Under The Authority of Government

पैमाना 16इंच=1मील

Conversion Scale

R.F. 1 : 3960

चड़रा नं०-५४

मिलान चादर नम्बर ७

चेटर नं०-५९

NIRPENDRA NATH
Project Officer
Magadh Project

SADALA SATYANARAYAN
Project Officer
Magadh OCP

सरकार के प्राधिकार से निर्मित एवं प्रकाशित

मिलान चादर नम्बर ४

मिलान चादर नम्बर ३

भू-माप अधीक्षक

R.S.
Seregada
Chadar No-2