
 <p>Equity Efficiency Sustainability WRD</p>	<p>કાર્યપાલક ઇજનેરશ્રી ની કચેરી ધરોઇ નહેર વિભાગ -૩, ધરોઇ કોલોની ખેરાલુ રોડ, વિસનગર ઉ.ગુ eexecutive@ymail.com</p>	 સત્યમેવ જયતે નં. ઈ-ન.વિ.૩/૮૩/૬૪૧/૨૦૨૧-૨૨ તી. 18/3/22
--	--	---

પ્રતિ,

નાયબ વન સંરક્ષક શ્રી,
ગાંધીનગર વન વિભાગ,
સેક્ટર -૧૭, ગાંધીનગર.

વિષય: Diversion of **10.19 ha.** R.F. Land for construction of Barrage and approach road on Sabarmati River in Village: Hirpura, Ta. Vijapur, Dist. Mehsana.

- સંદર્ભ: ૧) અત્રે ની કચેરી ના પત્ર ક. સી બી/ ૨૦૨૧-૨૨/ ૨૨૮૭ તા.૨૩/૧૧/૨૦૨૧.
૨) આપની કચેરી ના પત્ર ક.: વસંધા/૧૩/બ/૨૦૨૧-૨૨/૮૮૯-૭૦ તા.૨૧/૦૨/૨૦૨૨.
૩) અત્રે ની કચેરી ના પત્ર ક. પીબી/૨૦૨૧-૨૨/૪૯૬. તા. ૦૨/૦૩/૨૦૨૨.
૪) આપની કચેરી ના પત્ર ક.: વસંધા/૧૩/બ/૨૦૨૧-૨૨/૪૭૫૦ તા. ૦૯/૦૩/૨૦૨૨.

સવિનય ઉપરોક્ત વિષય અને સંદર્ભ અન્વયે આપની કચેરી દ્વારા માંગવામા આવેલ મુદ્દા અનુસાર પુર્તતા અહેવાલ નીચે મુજબ સાદર કરેલ છે. જે વિદિત થાય.

૧) ઉક્ત બિન જંગલ જમીન સર્વે નંબર ૨૯૬ (૬૫) વાળી જમીન ની માપણી શીટ સામેલ કરેલ નથી :-

મોજે હીરપુરા, તા. વિજાપુર, જી. મહેસાણા ખાતે સાબરમતી નદી પર બેરેજ બાંધકામ તથા એપ્રોચ રોડ માટે ઉપયોગ માં લેવાનાર ૧૦.૧૯ હે. રિઝર્વે ફોરેસ્ટ (ડાયવર્ઝન દરખાસ્ત મુજબ) ના બદલા માં વન વિભાગ ને વળતર વનીકરણ માટે નાયબ વન સંરક્ષક, ગાંધીનગર ના નામે તબદીલ કરવા મોજે રંગપુર (ગઢ), તા. સતલાસણા, જી. મહેસાણા ના સર્વે નંબર ૨૯૭ (૬૫) વાળી સરકારી ખરાબા ની ૨૮-૦૧-૧૮ પ્ર.અરે. ક્ષેત્રફળ વાળી જમીન પૈકી ૧૦.૧૯ હે. જમીન ની કલેક્ટર કચેરી, મહેસાણા ખાતે તબદીલી માંગણી કરવા માં આવેલ છે. જે માંગણી પરત્વે મામલતદાર શ્રી, સતલાસણા તથા પ્રાંત અધિકારી શ્રી, ખેરાલુ દ્વારા હકારાત્મક અભીપ્રાય આપેલ છે. જમીન બાબતે તબદીલ કરવાનો નિર્ણય લેવા ની આખરી સત્તા સરકારશ્રી ને પહોંચતી હોવા થી સરકાર શ્રી ની કક્ષાએ થી નિર્ણય થનાર છે, ત્યારબાદ વન વિભાગ હસ્તક તબદીલી કરતા

સમયે ડી. આઈ. એલ. આર. કચેરી, મહેસાણા દ્વારા માપણી કરી સ્થળ હદ નિશાન કરાવી ૧૦.૧૯ હે. વિસ્તાર ની પ્રમાણિત માપણી શીટ સાથે સ્થળ કબ્જો સોંપવાનો થશે. જે માટે ની કાર્યવાહી કરવા માં આવી રહેલ છે.

૨) મોજે રંગપુર, સર્વે નંબર ૨૯૭ (૬૫) પૈકી બિન જંગલ વિસ્તાર અંગે તેઓના દ્વારા જણાવેલ છે કે મામલતદારશ્રી ની કચેરી ના સર્કલશ્રી ના રૂબરૂ માં સ્થળ ચકાસણી કરતા હાલ માં કોઈ દબાણ મળી આવેલ નથી. તો તે અંગેની સ્થળ સ્થિતિની માપણીશીટ તેમજ સંબંધિત રેવેન્યુ તલાટી ના પ્રમાણપત્ર મોકલી આપવા:-

મોજે રંગપુર, સર્વે નંબર ૨૯૭ (૬૫) વાળી બિન જંગલ સરકારી ખરાબા વાળી જમીન પરત્વે સરકારશ્રી ના પ્રવર્તમાન કાયદા/નિયમો અને જોગવાઈ તેમજ છેવટે ના ઠરાવ/પરિપત્રો ધ્યાને લઈ હકીકત લક્ષી તપાસણી અહેવાલ મામલતદાર શ્રી, સતલાસણા એ સ્વયં સ્પષ્ટ અભીપ્રાય સાથે પ્રાંત અધિકારી શ્રી, ખેરાલુ ને મોકલી આપેલ છે. મામલતદાર કચેરી દ્વારા ઉક્ત સૂચવેલ જમીન માં સ્થળ તપાસણી દરમ્યાન કોઈ બાંધકામ તથા દબાણ જોવા મળેલ નથી તથા હાલે આકાશી ખુલ્લી છે, જમીન માં કુદરતી રીતે ઉગેલા સ્થાનિક પ્રજાતિ ના વૃક્ષો હયાત છે તેમજ જમીન માં કોઈ પણ પ્રકાર ની ગેસ પાઇપલાઇન, ઇલેક્ટ્રિક લાઇન કે ટેલિફોન લાઇન પસાર થતી નથી તેમજ નજીક માં કોઈ સ્મશાન ગૃહ તથા રક્ષિત સ્મારક આવેલ નથી તથા પ્રશ્ન વાળી જમીન સરકારી કામે કે અન્ય સાર્વજનિક કામ માટે અનામત રાખવા અંગે જમીન રેકૉર્ડ માં નોંધ થયા નું જાણવા મળેલ નથી, ઉક્ત બાબતો ને સ્પષ્ટ કરી, મામલતદાર શ્રી દ્વારા પ્રાંત અધિકારી શ્રી, ખેરાલુ ને અહેવાલ કરેલ છે. રેવેન્યુ તલાટી ને પ્રમાણપત્ર આપવા ની સત્તા પહુંચતી ન હોવા થી આ સાથે મામલતદાર શ્રી, સતલાસણા ના એહવાલ ની નકલ પેટા માં સામેલ રાખેલ છે. ઉપરોક્ત માંગણી વાળી જમીન ની અત્રે ની સાથે વન વિભાગ, ધરોઈ દ્વારા પણ સ્થળ ચકાસણી તથા પંચનામું કરી આપની કચેરી ને એહવાલ કરેલ છે.

૩) મોજે રંગપુર, સર્વે નંબર ૨૯૭ (૬૫) વાળી જમીન અંગે ની વિગત માં ઉક્ત સવાલવાળી બિન જંગલ જમીન કલેક્ટરશ્રી મહેસાણા દ્વારા વન વિભાગ હસ્તક તબદીલી હુકમ તથા મામલતદાર કક્ષાએથી તબદીલી નોંધ બન્ને અંગ્રેજીમાં તૈયાર કરાવી સંબંધિત વિષયને લગત સાધનિક કાગળો સામેલ રાખવા:-


ઉક્ત માંગણીવાળી સરકારી પડતર જમીન મોજે રંગપુર (ગઢ), સર્વે નંબર ૨૯૭ (૬૫) વાળી જમીન તબદીલ કરવા બાબતે નિર્ણય લેવા ની દરખાસ્ત રાજ્ય સરકાર સુધી પહુંચતી હોવા થી

કલેક્ટર શ્રી, મહેસાણા દ્વારા કાર્યવાહી કરવા માં આવી રહેલ છે, જે જમીન તબદીલ થયા બાદ તબદીલી નોંધ, કબ્જા સોંપણી વિગેરે અંગ્રેજી માં તૈયાર કરાવી સાદર કરવા માં આવશે.

૪) ઉપરોક્ત સંદર્ભ પત્ર-૧ દ્વારા માંગેલ સુધારા પૂર્તતા અહેવાલ પૈકી સદર પત્ર માં જણાવેલ મુદ્દા ની પૂર્તતા કર્યા વિના અહેવાલ સંદર્ભ પત્ર-૨ થી સદર કરેલ છે તથા ઓનલાઈન પોર્ટલ પર પણ દરખાસ્ત સદર કરેલ છે. જે માંગ્યા મુજબ નથી:-

ઉપરોક્ત આપના પત્ર સંદર્ભ ૧૩/૪/૨૦૨૧-૨૨/૮૮૯-૯૦ તા. ૨૧/૦૨/૨૦૨૨ અત્રે થી મુદ્દા વાર પૂર્તતા અહેવાલ તથા માંગવા માં આવેલ તમામ દસ્તાવેજ નંબર ૧ થી ૮, સર્વે નંબર ૨૯૭ (૬૫) ની ૭/૧૨ ની લેટેસ્ટ નકલ, ૮-આ ની નકલ, ગામ નકશો, રી-સર્વે નકશો, જંગલ જમીન થી માંગણી વાળી જમીન નું અંતર દર્શાવતું પ્રમાણપત્ર વિગેરે તમામ દસ્તાવેજ રૂબરૂ માં સબંધિત મેજ ધારક શ્રી ને બતાવી અહેવાલ સાથે સામેલ કરેલ છે, આમ છતાં તમામ દસ્તાવેજ પુનઃ સાદર કરેલ છે. ફક્ત મુદ્દા નંબર ૩ મુજબ માપણી શીટ, સ્થળ કબ્જો સોંપવાનો તબદીલી હુકમ સાથે આપવા માં આવશે.

ઉક્ત દરખાસ્ત ના વળતર વનીકરણ માટે ની બિન જંગલ જમીન તબદીલ કરવા ની કાર્યવાહી અત્રે ની કચરી દ્વારા કરવા માં આવી રહેલ છે પરંતુ ભારત સરકાર શ્રી ના MoEF&CC ના પત્ર ક. એફ. નં. ૫-૨/૨૦૧૭-એફ.સી. તા. ૨૮/૦૩/૨૦૧૯ ની Forest (Conservation) Act, 1980 and Forest Conservation Rules, 2003 (Rules and Guidelines) ના કલેરીફિકેશન ચેપ્ટર 2.3 (vi) ને વંચાણે લઈ તેના દિશા નિર્દેશ અનુસાર બિન જંગલ જમીન ની તબદીલી ના પૂર્વે દરખાસ્ત મંજૂરી અર્થે ઉપલી કચેરીએ સાદર કરવા વિનંતી. ઉપરાંત અત્રે થી વળતર વનીકરણ માટે બિન જંગલ જમીન મેળવી વન વિભાગ ને તબદીલ કરવા અંગે બાહેધરી પત્ર પેટા માં સામેલ કરેલ છે જે વિદિત થાય.


કાર્યપાલક ઈજનેર

ધરોઈ કેનાલ ડીવીઝન-૩

વિસનગર

બિડાણ:

- ૧) મામલતદાર શ્રી, સતલાસણા નો બિન-જંગલ જમીન ચકાસણી ના અહેવાલ ની નકલ.
- ૨) વળતર વનીકરણ માટે બિન જંગલ જમીન મેળવી વન વિભાગ ને તબદીલ કરવા અંગે બાહેધરી પત્ર.
- ૩) ભારત સરકાર શ્રી Forest (Conservation) Act-1980 ગાઇડલાઇન ની નકલ.



મમલતદાર અને એક્ઝીક્યુટીવ મેજિસ્ટ્રેટ સતલાસણાની કચેરી

મુ.સતલાસણા, તા.સતલાસણા, જિ.મહેસાણા - ૩૮૪૩૩૦

E-mail :- mam-satlasana@gujarat.gov.in ફોન. ૦૨૭૬૧-૨૫૩૩૩૩

નં/જમીન/વશી/૧૯૨/૨૦૨૨

તા-૧૮/૦૨/૨૦૨૨

પ્રતિ,

મે,પ્રાંત અધિકારી સા શ્રી ખેરાલુ

તા-ખેરાલુ

વિષય-મોજે-રંગપુર(ગઢ) તા-સતલાસણા તા-સતલાસણા ખાતેના રી સ.નં-૨૮૭ જુ સ.નં-૬૫ની
સરકારી ખરાબાની જમીન પૈકી ૧૦.૧૮ હેક્ટર જમીન વન વિભાગને તબદીલ કરવા બાબત.
સંદર્ભ-મે,નિવાસી અધિક કલેક્ટર સા શ્રી મહેસાણાના પત્રનં-જમીન-અપીલ-વશી-૮૭-૨૦૨૨
તા-૦૮-૦૨-૨૦૨૨

ઉપરોક્ત વિષયે સવિનય સાદર નિવેદન કે, મોજે-રંગપુર(ગઢ) તા-સતલાસણા તા-સતલાસણા ખાતેના રી સ.નં-
૨૮૭ જુ સ.નં-૬૫ ની સરકારી ખરાબાની જમીન પૈકી ૧૦.૧૮ હેક્ટર જમીન વન વિભાગને તબદીલ કરવા
માટે નીચે મુજબના કાગળો સહીત દરખાસ્ત તૈયાર કરી આ સાથે સાદર કરેલ છે.

૧.સવાલવાળી જમીન શ્રી સરકારી ખરાબો સદરે ચાલે છે.

૨.સવાલવાળી જમીન સ્થળે ખુલ્લી છે.

૩.સદર જમીનમાં કોઈ દબાણ થયેલ નથી.

૪.સવાલવાળી જમીનમાંથી ઓ.એન.જી.સીની પાઈપ લાઈન પસાર થતી નથી.

૫.સવાલવાળી જમીનમાંથી કોઈ ઈલેક્ટ્રીક લાઈન પસાર થતી નથી.કે કોઈ બાંધકામ થયેલ નથી.

૬.સવાલવાળી જમીનમાંથી ટેલીફોન લાઈન પસાર થતી નથી.

૭.સવાલવાળી જમીન નજીક સ્માશાન આવેલ નથી.

૮.સવાલવાળી જમીન નજીક કોઈ રક્ષિક સ્મારક આવેલ નથી.

૯.સવાલવાળી જમીન નજીક વનવિસ્તાર આવેલ છે.અને સ્થળે હાલ અંદાજિત ૨૧૦ વૃક્ષો આવેલ છે.જેની

અંદાજિત કિંમત રૂ/-૪૦૦૦૦ થાય છે.

૧૦.સવાલવાળી જમીન નજીક તળાવ આવેલ નથી.

૧૧.સવાલવાળી જમીનનું સ્થલ સ્થિતીનું પંચનામું આ સાથે દરખાસ્તમાં સામેલ રાખી સાદર કરવામાં આવેલ
છે.

૧૨. સદર દરખાસ્તમાં ચેકલીસ્ટ સામેલ રાખી સાદર કરવામાં આવેલ છે. જેમાં અભિપ્રાય આપેલ છે.


૧૩. સદર દરખાસ્તમાં કાર્યપાલક ઈજનેરશ્રી સિંચાઈ વિભાગ-૩ ધરોઈ કોલોની વિસનગરના પ્રતિનિધિ શ્રી

રમેશ.એન.દેસાઈનો રૂબરૂ જવાબ આ સાથે સામેલ રાખી સાદર કરવામાં આવેલ છે.

૧૪. સદર દરખાસ્તમાં નકશાનું ટ્રેસીંગ તૈયાર કરી આ સાથે સામેલ રાખી સાદર કરવામાં આવેલ છે.

ઉપર મુજબની દરખાસ્ત તૈયાર કરી પાન નં-૧ થી સુધીના કાયળો દરખાસ્ત તથા ચેકલીસ્ટમાં

અભિપ્રાય સહ સાદર કરવામાં આવે છે. જે આપ મે, સાને વિદિત થાય.


મામલતદાર સતલાસણા

Name of Project: Diversion of **10.19 ha.** R.F. Land for construction of Barrage and approach road on Sabarmati River in Village: Hirpura, Ta. Vijapur, Dist. Mehsana.


**UNDERTAKING REGARDING TRANSFER OF C.A. LAND PRIOR TO STAGE-II
APPROVAL**

This is to certify that 10.19 ha. of Non-Forest Land (Government Wasteland) for C.A. Land at Vill. Rangpur (Gadh), Ta. Satlasana, Dist. Mehsana to be acquired in lieu of the 10.19 ha. Reserve Forest Land to be diverted for construction of barrage and approach road on Sabarmati River at Vill. Hirpura, Ta. Vijapur, Dist. Mehsana is under process at Collectorate, Mehsana. It shall be transferred and mutated in favor of Forest Department.

We give undertaking that entire procedure for transferring C.A. Land will be completed prior to approval of Stage-II permission under Forest (Conservation) Act-1980.

Date: 18/03/2022

Place: Visnagar


(R.R. Patel)
Executive Engineer
Dharoi Canal Division no. 3
Visnagar

F. No. 5-2/2017- FC
Government of India
Ministry of Environment, forests and Climate Change
(FC Division)

Indira Paryavaran Bhawan,
Aliganj, Jor Bag Road,
New Delhi - 110003.

Dated: 28th March, 2019

To,
The Principal Secretary/Secretary (Forests),
All State/UT Governments.

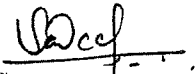
Sub: Handbook of guidelines for effective and transparent implementation of the provisions of Forest (Conservation) Act, 1980.

Sir,

In supersession of all guidelines issued in the past, a handbook of guidelines is issued for effective and transparent implementation of the provisions of Forest (Conservation) Act, 1980. All the provisions enshrined in these guidelines will be applicable from 8th March 2019 onwards. The copy of comprehensive guidelines is available on Ministry's website: www.parivesh.nic.in.

This issue with the approval of competent authority.

Yours faithfully,


(Sandeep Sharma)


Assistant Inspector General of Forest (FC)

Copy to:

1. Prime Minister's Office, New Delhi.
2. Secretary, Ministry of Mines/Coal/Steel/MoRTH/MoPNG/MHA/MoP/MoTA, Government of India, New Delhi.
3. Principal Chief Conservator of Forests, all State/UT Governments.
4. Nodal Officer (FCA), all State/ UT Governments.
5. All Regional Offices, Ministry of Environment, Forest and Climate Change (MoEF&CC), GoI, New Delhi.
6. Joint Secretary in-charge, Impact Assessment Division, MoEF&CC, GoI, New Delhi.
7. All IGF/ DIGF/AIGF in MoEF&CC, GoI, New Delhi.
8. Sr. Director (Technical), NIC, MoEF&CC **with a request to place a copy of the letter on website of this Ministry.**
9. PPS to Secretary (EF&CC)/DGF&SS/ADGF(FC)/ADGF(Wildlife), MoEF&CC, New Delhi.
10. Guard File.


(Sandeep Sharma)

Assistant Inspector General of Forest (FC)

o/c

17/4/19

Handbook of

Forest (Conservation) Act, 1980 and Forest Conservation Rules, 2003 (Guidelines & Clarifications)



Ministry of Environment, Forest and Climate Change

Government of India

2019

2. Compensatory Afforestation

2.1 Compensatory afforestation (CA) is one of the most important requirement/condition for prior approval of the Central Government for diversion of forest land for non-forest purposes and the purpose of compensatory afforestation (CA) is to compensate the loss of 'land by land' and loss of 'trees by trees'.

2.2 Any proposal submitted by the State/UT Government seeking prior approval of Central Government under the FCA shall have a comprehensive scheme for compensatory afforestation, duly approved by the competent authority of the concerned State/UT administration.

2.3 Land for CA:

- (i) Normally, CA is to be raised on suitable non-forest land, equivalent to the area proposed for diversion, at the cost to be paid by User Agency.
- (ii) As far as possible, the non-forest land for CA is to be identified contiguous to or in the proximity of a Reserve/Protected Forest to enable the Forest Department to effectively manage the newly planted area.
- (iii) Where non-forest land is available but lesser in extent to the forest area being diverted, CA could be carried out over degraded forest twice in extent of the area being diverted or the difference between the forest land being diverted and the available non-forest land, as the case may be. The non-availability of suitable non-forest land for CA in the State / Union Territory would be accepted by the Central Government only on the basis of a Certificate of the Chief Secretary of the State/Union Territory Government to that effect in respect of States/UTs having forest area more than 33% of the geographical area in the prescribed format
- (iv) In case, non-forest land for CA is not available in the same district, it should be identified anywhere else in the concerned/State/Union Territory near to the site of diversion as far as possible, so as to minimize adverse impact on the micro-ecology of the area.
- (v) In exceptional cases where non-forest land for CA is not available in the same State/UT in which the diversion of forest land is proposed, land for CA can be identified in any other State/UTs, preferably in neighboring State/UTs. The corresponding amount for carrying out CA shall be deposited in the CAMPA account of the State/UT in which CA is proposed.
- (vi) In cases where non-forest land for CA is to be acquired by the User Agency through outright purchase from the individual owners, uploading/ submission of copy of letter from each of present owners of the land stating their willingness to sell the land to the user agency for creation, at the time of submission of application for grant of Stage-I approval under the FC Act, will be sufficient for consideration for grant of Stage-I approval for diversion of forestland required by the User Agency. Similarly, in cases where the non-forest land or the revenue forest land for CA is to be provided by the State Government, uploading/submission of a copy of the letter from concerned competent authority

in the State Government stating that land identified for CA will be transferred and mutated in favour of the State Forest Department for creation of CA immediately on receipt of Stage-I approval under the FC Act for diversion of forest land required by the user agency, will be sufficient.

2.4. Clarification:

(i) As a matter of pragmatism, the revenue lands/zudpi jungle/chhote/bade jharka jungle/jungle-jhari land/civil-soyam/orange lands and all other such categories of forest lands not under management and/or administrative control of the State/UT Forest Department, on which the provisions of FC Act, 1980 are applicable, shall be considered for the purpose of compensatory afforestation. Such lands on which compensatory afforestation is proposed shall be provided double in extent to the area proposed for diversion and shall be transferred and mutated in the name of State Forest Department. It shall be notified as Reserve Forest (RF)/Protected Forests (PF) under the Indian Forest Act, 1927 prior to Stage-II approval.

(ii) In Arunachal Pradesh, Degraded Unclassed Forests (USF) shall be considered for CA provided such land proposed for CA shall be double the extent of area proposed for diversion. Such land shall be transferred and mutated in the name of State Forest Department and notified as RF/PF, under IFA 1927 or Assam Forest Regulation 1891 or Anchal Forest Reserve/Village Forest Reserve under the Arunachal Pradesh Forest Reserve/Village Forest Reserve (Consolidation and Maintenance) Act 1975 as amended from time to time, prior to Stage-II approval.

(iii) Waste lands of Himachal Pradesh, which come under the category of Protected Forests but have neither been demarcated on the ground nor transferred & mutated in the name of forest department in the revenue records, shall be considered for the purpose of CA provided that double the area of such category is covered under CA and is declared as RF/PF under IFA, 1927 after mutation in the name of SFD prior to Stage-II approval. This dispensation shall be applicable for the Central, State and Private sector projects.

(iv) Provisions of CA will be applicable for renewal of a mining lease, including the area broken up prior to 25.10.1980, if the same was not applied earlier.

(v) Any non-forest land for the purpose of Compensatory afforestation (CA), selected by the State Government, in lieu of forest land to be diverted may be accepted by MoEF&CC irrespective of crown density. All such lands shall be mutated in favour of State forest department and declared as protected forest prior to stage I approval.

(vi) State government shall prepare a CA scheme with 1000 plants per ha for all such non-forest lands. In case it is not possible to raise plantation at the rate of 1000 plants per ha on the selected non-forest land, then the balance plants shall be planted on degraded forest land as per working plan prescriptions. All forest lands which have crown density below 40 percent should only be treated as degraded forest land for the purpose of CA.

(vii) Any degraded forest land for the purpose of CA, selected by State Government may be accepted by MoEF&CC only if the crown density of the area is below 40 percent.