


प्रयोजना का नाम :- जिला नैनीताल में कसियालेख-धारी-परवड़ा मोटर मार्ग को धारी ब्लाक मुख्यालय से कौल-धानाचूली होते हुए मोटर मार्ग में प्रभावित होने वाले वृक्षों का विवरण।


प्रभावित होने वाले वृक्षों का विवरण


प्रश्नगत परियोजना के निर्माण हेतु दिनांक 29.09.2015 को किये गये संयुक्त निरीक्षण के अनुसार आवेदित वन भूमि तथा नाप भूमि पर प्रभावित होने वाले वृक्षों की गणना की गयी व निरीक्षण के दौरान प्रभावित होने वाले वृक्षों की निम्नानुसार प्रजातिवार/व्यासवार विवरण निम्नवत् है।


क्र० सं०	भूमि की श्रेणी	वन ब्लाक कम्पाटमेन्ट	प्रजाति	वैज्ञानिक नाम	व्यास वर्ग							योग	
					0-10	10-20	20-30	30-40	40-50	50-60	60-70		70-80
1	वन पंचायत कौल	-	बाँज	Quercus Leacotrichophora	14	11	03	02	07	-	-	-	37
			-तदैव-	काफल	Myrica Eseulent	12	09	03	-	-	-	-	24
				बुर्रांस	Rhododendron arboreum	11	05	05	-	-	-	-	21
				सुरई	Cupressus Torulosa	11	01	01	-	-	-	-	13
				मेहल	Pyrus Pashia	02	02	01	-	-	-	-	05
				चीड	Pinas roxburghii	-	12	05	-	-	-	-	17
	योग:-				50	40	18	02	07	-	-	117	
2	कौल, धानाचूली सिविल बेनाप भूमि	-	चीड	Pinas roxburghii	-	02	01	-	-	-	-	03	
				बाँज	Quercus Leacotrichophora	03	02	-	-	-	-	-	05
				योग		03	04	01	-	-	-	-	08
		सर्वयोग			53	44	19	02	07	-	-	125	


उपरोक्तानुसार गणना किये गये वृक्षों का पातन किया जाना अपरिहार्य है।


  
 उप-विभागाध्यक्ष  
 पतिट्टाकाखि


  
 (डुगरराम)  
 वन दरोगा  
 पहाड़पानी अनुभाग

  
 (जी०सी० भट्ट)  
 अपर सहायक अभियन्ता  
 अस्थाई खण्ड लो०नि०वि०,  
 भवाली

  
 उपराजस्व निरीक्षण  
 धारी

  
 सहायक अभियन्ता  
 अस्थाई खण्ड, लो० नि० वि०  
 धवाली (नैनीताल)

  
 अधिशासी अभियन्ता  
 अस्थाई खण्ड लो०नि०वि०  
 धवाली

  
 वन क्षेत्राधिकारी  
 उत्तरी गौला वन क्षेत्र  
 नैनीताल वन प्रभाग (नैनीताल)

अतिरिक्त संलग्नक:-2.15

प्रयोजना का नाम :- जिला नैनीताल में कसियालेख-धारी-परवड़ा मोटर मार्ग को धारी ब्लाक मुख्यालय से कौल-धानाचूली होते हुए मोटर मार्ग में प्रभावित होने वाले वृक्षों का विवरण।

प्रभावित होने वाले वृक्षों का विवरण

प्रश्नगत परियोजना के निर्माण हेतु दिनांक 29.09.2015 को किये गये संयुक्त निरीक्षण के अनुसार आवेदित वन भूमि तथा नाप भूमि पर प्रभावित होने वाले वृक्षों की गणना की गयी व निरीक्षण के दौरान प्रभावित होने वाले वृक्षों की निम्नानुसार प्रजातिवार/व्यासवार विवरण निम्नवत् है।

भूमि की श्रेणी	वन ब्लाक कम्पाटमेन्ट	प्रजाति	वैज्ञानिक नाम	व्यास वर्ग								योग	
				0-10	10- 20	20- 30	30- 40	40-50	50- 60	60- 70	70 -80		
श्रेणी I (क) नाप भूमि	श्री मोहन सिंह पुत्र श्री डुगर सिंह ग्राम-कौल तहसील-धारी (नैनीताल)	बाँज	Quercus Leacotrichophora	11	6	-	-	-	-	-	-	-	17
		दुदिला	Ficus nemoralis	1	01	-	-	-	-	-	-	-	02
		पदम	Prunus cerasoides	-	01	-	-	-	-	-	-	-	01
		चीड़	Pinus roxburghii	-	02	01	01	-	-	-	-	-	04
		देवदार	Cedrus deodara	-	01	01	-	-	-	-	-	-	02
		योग:-			12	11	02	01	-	-	-	-	-
श्रेणी I (क) नाप भूमि	श्री मोहन सिंह लाल सिंह पुत्र श्री कुन्दन सिंह ग्राम-कौल	बाँज	Quercus Leacotrichophora	10	04	12	-	-	-	-	-	-	<del>16</del> 26
		चीड़	Pinus roxburghii	1	01	01	-	-	-	-	-	-	03
		बुर्राँश	Rhododendron arboreum	03	01	-	-	-	-	-	-	-	04
		काफल	Mxrica esculenta	-	01	01	-	-	-	-	-	-	02
		मेहल	Pxrus Pashia	01	02		-	-	-	-	-	-	03
योग:-			15	09	14	-	-	-	-	-	-	<del>28</del> 38	
श्रेणी I (क) नाप भूमि	श्री लाल सिंह पुत्र श्री रतन सिंह ग्राम कौल	आयार	Almus mepalensis	-	-	-	01	-	-	-	-	-	01
		बुर्राँश	Rhododendron or boreeum	02	01	-	-	-	-	-	-	-	03
		बाँज	Quercus leucotriechophora	01	01	-	-	-	-	-	-	-	02
		काफल	Myrica esculenta	-	01	-	-	-	-	-	-	-	01
		योग:-			03	03	-	01	-	-	-	-	-
श्रेणी I (क) नाप भूमि	श्रीमती मुन्नी देवी पत्नी श्री ललित मोहन	चीड़	Pineus roxbughei	-	02	02	01	-	-	-	-	-	<del>03</del> 05
		कुकर		-	01	01	-	-	-	-	-	-	01
		बाँज	Querus leucotrichphora	01	02	02	-	-	-	-	-	-	<del>03</del> 05
योग:-			01	05	05	01	-	-	-	-	-	<del>07</del> 12	

