

## SITE SUITIBILITY CERTIFICATE BY DFO

This is to certify that 179.30 ha Gross Area and 115.42 ha Net area Degraded Forest Land falling in District Sonebhadra, Renukoot Forest Division, Babhani and Myourpur Range, Degraded Forest Land has been identified for Compensatory Afforestation is Suitable for plantation from management point of views and is free from all sorts of encumbrances and encroachments. Details are given below :-

Sr.No.	Name of plantation site	Gross Area(ha)	Net Area (ha)
1	Chakbadari Forest Block	155.00	91.18
2	Cheri Forest Block	24.30	24.24
Total-		<b>179.30</b>	<b>115.42</b>

DIVISIONAL FOREST OFFICER  
RENUKOOT FOREST DIVISION  
SONEBHADRA


उप प्रभागीय वनाधिकारी (म्योरपुर)  
रेनुकूट वन प्रभाग, रेनुकूट

क्षेत्रीय वन अधिकारी  
बभनी रेंज-रेनुकूट वन प्रभाग  
सोनभद्र. ३०५०

## क्षतिपूरक वनीकरण हेतु उपयुक्तता प्रमाण-पत्र


प्रमाणित किया जाता है कि जनपद-सोनभद्र के ओबरा वन प्रभाग में मे० अल्ट्राटेक सीमेंट लि० डाला सोनभद्र द्वारा कजराहट (डाला) लाईम स्टोन माइंस के अंतर्गत 331.475 हे० आरक्षित वन भूमि खनन कार्य हेतु लीज पर हस्तांतरित किए जाने की अनुमति से सम्बन्धित वन भूमि हस्तान्तरण प्रकरण में क्षतिपूरक वनीकरण हेतु निम्नानुसार स्थलों का चयन किया गया है, जो वृक्षारोपण हेतु उपयुक्त है।

क्र० सं०	प्रभाग का नाम	रेंज का नाम	प्रस्तावित क्षेत्र का नाम	क्षेत्रफल हे० में
1	2	3	4	5
1	ओबरा वन प्रभाग	ओबरा	बकिया-1 ब	12
2		जुगैल	चन्दौली-3	13
3		जुगैल	कनहरा-1	10
4		डाला	परासपानी-6	20
5		डाला	परासपानी-7	20
6		डाला	हथवानी-1	10
7		डाला	चोपन-1	10
8		डाला	डाला-4	10
9		कोन	खुरधन खण्ड	25
<b>योग:-</b>				<b>130</b>


  
क्षेत्रीय वन अधिकारी,  
डाला रेंज।

  
क्षेत्रीय वन अधिकारी,  
ओबरा रेंज।

  
क्षेत्रीय वन अधिकारी,  
जुगैल रेंज।

  
क्षेत्रीय वन अधिकारी,  
कोन रेंज।

क्र.सं. 1,2,3


  
उप प्रभागीय वनाधिकारी,  
ओबरा।


  
उप प्रभागीय वनाधिकारी,  
चोपन।


**प्रतिहस्ताक्षरित**  
  
प्रभागीय वनाधिकारी  
ओबरा वन प्रभाग  
कोन ओबरा-सोनभद्र

## “LAND SUITABILITY CERTIFICATE”


प्रमाणित किया जाता है कि जनपद-सोनभद्र के ओबरा वन प्रभाग में मे० अल्ट्राटेक सीमेन्ट लि० डाला सोनभद्र द्वारा आरक्षित वनभूमि पर खनन कार्य हेतु वन संरक्षण अधिनियम 1980 के अन्तर्गत अनुमति के लिये प्रभावित आरक्षित वनभूमि के सापेक्ष क्षतिपूरक वर्गीकरण हेतु सोनभद्र वन प्रभाग के रामगढ़ रेंज अन्तर्गत मझुई कं०नं०-02 में 20.00हे०, मांची रेंज अन्तर्गत सुअरसोत कं०नं०-02 में 20.00हे० एवं पटना रेंज अन्तर्गत चौरा कं०नं०-01 में 10.00हे० अवनत वनभूमि का चयन किया गया है। चयनित स्थल अतिक्रमण मुक्त एवं वृक्षारोपण हेतु उपयुक्त है।

  
(केशरी प्रसाद यादव)  
क्षेत्रीय वन अधिकारी  
पटना रेंज।

  
(रामनारायण वर्मा)  
क्षेत्रीय वन अधिकारी  
रामगढ़ रेंज।

  
(नवीन राय)  
क्षेत्रीय वन अधिकारी  
मांची रेंज।

  
(शत्रुघ्न त्रिपाठी)  
उप प्रभागीय वनाधिकारी  
रामगढ़।

  
(दिलीप तिवारी)  
प्रभागीय वनाधिकारी  
सोनभद्र वन प्रभाग, सोनभद्र।