

कार्यालय अधिशासी अभियन्ता
अस्थाई खण्ड, लोक निर्माण विभाग, भवाली (नैनीताल)



eePWDhowali@rediffmail.com



पत्रांक
सेवा में,

100 / 8 सी 0

दि - 15 - 07 - 2018

प्रभागीय वनाधिकारी
नैनीताल वन प्रभाग
नैनीताल।

विषय:-

जनपद नैनीताल में कसियालेख-धारी-परवड़ा मोटर मार्ग को धारी ब्लाक मुख्यालय से कौल-धानाचूली होते हुए मोटर मार्ग के निर्माण हेतु 1.7425 है 0 वन भूमि का गैर वानिकी कार्य हेतु लो 0 नि 0 वि 0 को प्रत्यावर्तन। (प्रस्ताव FP/UK/ROAD/20395/2016)

सन्दर्भ:-
महोदय,

नोडल अधिकारी का E.D.S. दिनांक 12.09.2017

हेतु प्रेषित है।

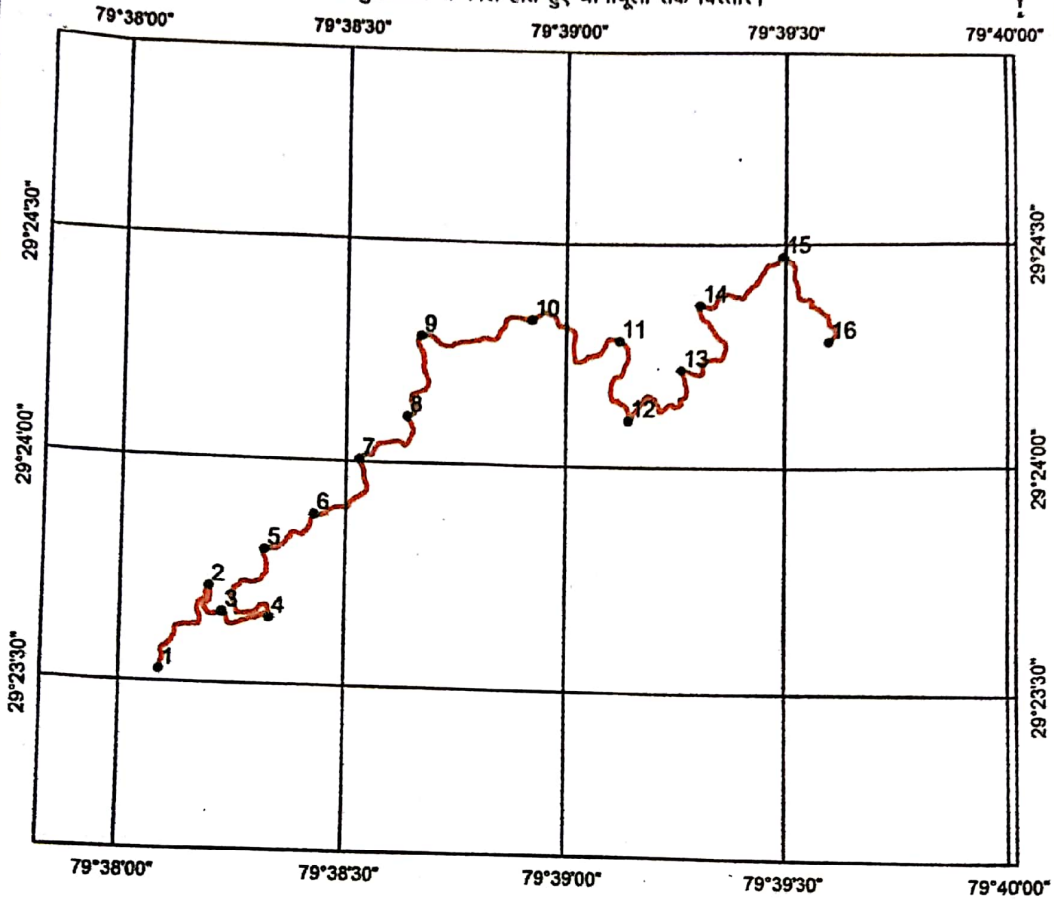
उपरोक्त विषयक सन्दर्भित EDS द्वारा प्राप्त आपत्तियों का बिन्दुवार निराकरण कर अग्रेत्तर कार्यवाही

क्र०सं०	आपत्ति	उत्तरालेख
1	Although, the GIS software generated geo referenced digital map of the forest land proposed for diversion has been uploped at para-C of online Part-I now but this map has not been authenticated by DFO and original hard copy has not been submitted for placing in the hard copy of the proposal.	GIS Map की आपसे हस्ताक्षरित अपलोड कर दी गयी है।
2	Although, the GIS software generated geo referenced digital map of the land proposed for CA has been uploped at para-L of online Part-I now but this map has not been authenticated by DFO and original hard copy has not been submitted for placing in the hard copy of the proposal.	C.A. हेतु चयनित स्थल का Geo-Reference Map प्रभागीय वनाधिकारी से हस्ताक्षर उपरान्त अपलोड कर दिया गया है।
3	It is seen from the NPV calculation submitted now that the density is mentioned as 0.3 in Eco class - V but the NPV rate has been charged for dense forest category i.e. 8.45 lakh per ha instead of 6.57 lakh per ha applicable for 0.3 density i.e. open forest.	N.P.V. Calculation 0.30 density के आधार पर तैयार कर संशोधित प्रपत्र अपलोड कर दिया गया है।
4	It is seen from the land schedule that 1.5225 ha (1.0325 ha Civil Soyam land & 0.49 ha Van Panchyat land) is required for construction of road and another 0.27 ha land is require for muck dumping, making the total requirement of forest land as 1.7925 ha. But, the area of forest land required for construction of Road is mentioned as 1.2525 ha and the land required for much dumping as 0.49 ha making the total as 1.7425 ha which has been proposed for diversion. Thus, the total forest land mentioned in the land schedule i.e. 1.7925 ha does not tally with the forest land mentioned in online Part-I & Part-II i.e. 1.7425 ha.	Land Schedule में मक डिस्पोजल हेतु डम्पिंग यार्ड 2 में 50X25 क्षेत्रफल 0.75 कुल 0.49 है 0 त्रुटिवश अंकित हो गया, जो संशोधित कर के स्थान पर वास्तविक क्षेत्रफल 50X45 - 0.075 है 0 कुल 0.22 है 0 है। इस प्रकार कुल क्षेत्रफल में किसी प्रकार की भिन्नता नहीं है। संशोधित लैण्ड शेड्यूल अपलोड कर दिया गया है।
5	It is seen from the enumeration list the total no. of trees above 10 cm dia comes to 80 trees but the no. of trees is mentioned as 72 trees in the online Part-II.	वृक्षों की सूची भाग-11 में आपके स्तर से अपलोड होनी है।

संलग्न :- यथोपरी

भवदीय,
15/7/18
अधिशासी अभियन्ता
अस्थाई खण्ड लो 0 नि 0 वि 0,
भवाली (नैनीताल)
8/15/18

जियो रेफरेन्स मानचित्र जनपद नैनीताल में विधान सभा क्षेत्र भीमताल के कसियालेख परवड़ा मोटर मार्ग का धारी
ब्लाक मुख्यालय से कौल होते हुए धानाचूली तक विस्तार।



Legend

- GPS_Points
- Proposed_Road



बस्था

ID	Longitude	Latitude	ID	Longitude	Latitude
1	79°38'5.30"E	29°23'31.62"N	9	79°38'40.08"E	29°24'17.15"N
2	79°38'11.75"E	29°23'42.88"N	10	79°38'55.26"E	29°24'19.71"N
3	79°38'13.56"E	29°23'39.54"N	11	79°39'7.26"E	29°24'17.05"N
4	79°38'19.89"E	29°23'38.92"N	12	79°39'8.49"E	29°24'6.41"N
5	79°38'19.18"E	29°23'48.03"N	13	79°39'15.72"E	29°24'13.20"N
6	79°38'25.66"E	29°23'52.85"N	14	79°39'18.31"E	29°24'21.84"N
7	79°38'31.83"E	29°24'0.36"N	15	79°39'29.62"E	29°24'28.29"N
8	79°38'38.28"E	29°24'6.30"N	16	79°39'35.84"E	29°24'16.95"N

[Handwritten signature]

[Handwritten signature]

उप प्रभागीय वन अधिकारी (नै०)
नैनीताल वन प्रभाग, नैनीताल

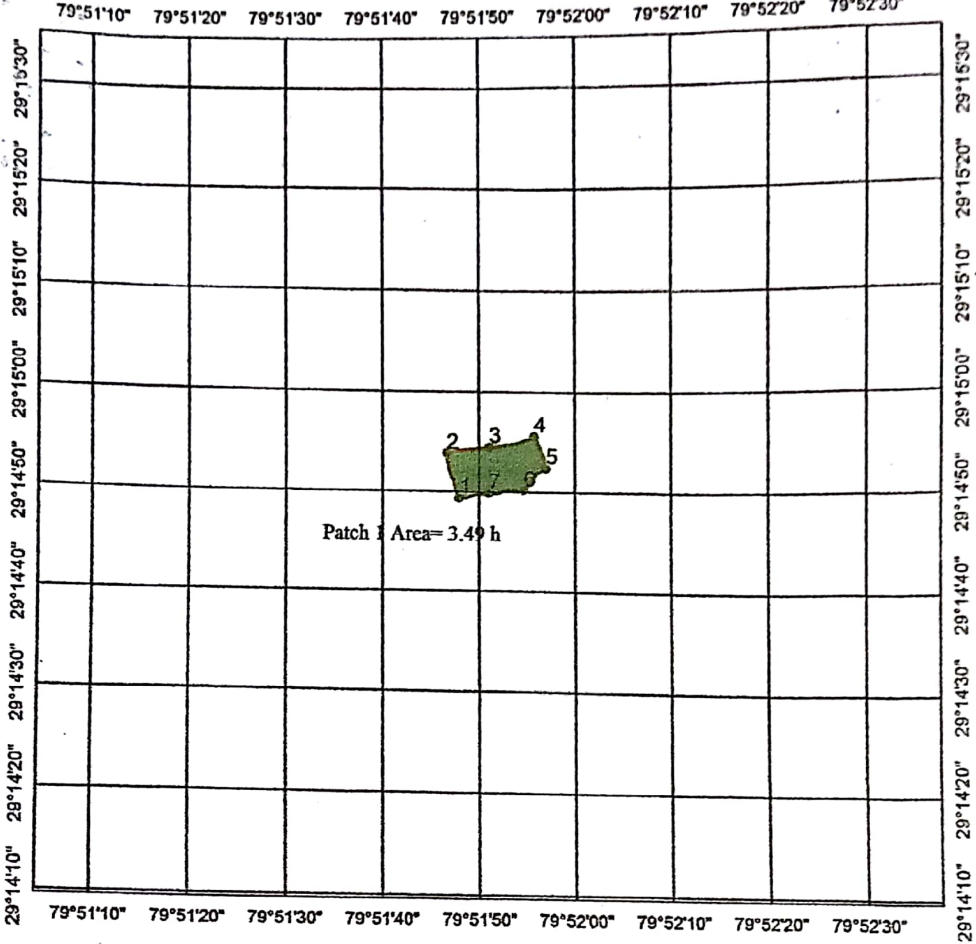
[Handwritten signature]
वन क्षेत्राधिकारी
उत्तरी गोला वन क्षेत्र
नैनीताल वन प्रभाग नैनीताल

[Handwritten signature]
सहयुक्त अभियन्ता
अस्थाई सपड, लो० नि० वि०
भवाली (नैनीताल)

[Handwritten signature]
अधिसासी अभियन्ता
अस्थाई सपड, लो० नि० वि०
भवाली (नैनीताल)

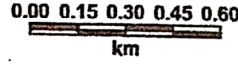
[Handwritten signature]
प्रभागीय वन अधिकारी
नैनीताल वन प्रभाग, नैनीताल

जियो रेफरेंस- जनपद नैनीताल के विधानसभा क्षेत्र भीमताल में कसियालेख परवड़ा मोटर मार्ग का ब्लॉक मुख्यालय धारी से कौल होते हुए धानावली तक विस्तार हेतु क्षतिपूर्क वृक्षारोपण स्थल-ग्राम अघोड़ा (शेखलकांडा)



Patch I Area= 3.49 h

ScaleBar



Legend

- GPS_Points
- Proposed_Plantation

ID	Longitude	Latitude
1	79°51'47.93"E	29°14'49.35"N
2	79°51'46.66"E	29°14'53.80"N
3	79°51'51.05"E	29°14'54.45"N
4	79°51'55.74"E	29°14'55.59"N
5	79°51'56.95"E	29°14'52.37"N
6	79°51'54.66"E	29°14'50.16"N
7	79°51'51.01"E	29°14'49.82"N

सहायक अभियन्ता
बस्थाई खण्ड, लो० नि० वि०
भवाली (नैनीताल)

पर्यवेक्षणी अभियन्ता
बस्थाई खण्ड, लो० नि० वि०
भवाली (नैनीताल)

प्रभागीय वनाधिकारी
हल्द्वानी वन प्रभाग, हल्द्वानी.

वन क्षेत्राधिकारी
डांडा राजि
हल्द्वानी वन प्रभाग

उप प्रभागीय वनाधिकारी
शारदा उप प्रभाग, टाकपुर

परियोजना का नाम :- जिला नैनीताल में कसियालेख-धारी-परवड़ा मोटर मार्ग को धारी ब्लाक मुख्यालय से कौल-धानाचूली होते हुए मोटर मार्ग में प्रभावित होने वाले वृक्षां का विवरण।

Land Schedule

(सिविल एवं वन पंचायत भूमि)

मार्ग की श्रेणी	जिला	तहसील	ब्लाक	खसरा सं०	कुल रकवा	परियोजना I की लम्बाई (मी० में)	चौड़ाई (मी० में)	आवेदित क्षेत्रफल (हे०मे०)
सिविल एवं सोयम भूमि	नैनीताल	धारी	धारी	606 607 608	1.908	1475 मीटर	7 मीटर	1.0325 हे०
सिविल एवं सोयम भूमि	नैनीताल	धारी	धारी		1.908	डम्पिंग यार्ड 50	29	0.145 हे०
						डम्पिंग यार्ड 50	15	0.075 हे०
वन पंचायत कौल	नैनीताल	नैनीताल	नैनीताल	4	3.50	700 मी०	योग:- 7 मी०	0.22 हे० 0.49 हे०
							योग:-	1.7425 हे०



भू० अ० अमीन

अपर सहायक अभियन्ता
अस्थाई खण्ड, लो०नि०वि०,
भवाली।




सहायक अभियन्ता
अस्थाई खण्ड, लो०नि०वि०,
भवाली।



अधिशारी अभियन्ता
अस्थाई खण्ड, लो०नि०वि०,
भवाली।



उप प्रभागीय वन अधिकारी (न०)
नैनीताल वन प्रभाग, नैनीताल।


वन क्षेत्राधिकारी
उत्तरी गोला वन क्षेत्र
नैनीताल वन प्रभाग नैनीताल



प्रभागीय वन अधिकारी
नैनीताल वन प्रभाग, नैनीताल