

कार्यालय अपर प्रमुख वन संरक्षक एवं नोडल अधिकारी, वन संरक्षण,
इन्दिरानगर फोरेस्ट कालोनी, उत्तराखण्ड, देहरादून।
संख्या 1307/1जी-FP/UK/ROAD/11204/2015 देहरादून: दिनांक: 30 अक्टूबर, 2015

सेवा में,
अपर सचिव, वन
उत्तराखण्ड शासन

विषय:-जनपद टिहरी में नाण्डी सैलसैण मठूरगॉव मोटर मार्ग निर्माण हेतु
- 0.8225 है० वन भूमि हस्तांतरण FP/UK/ROAD/11204/2015

महोदय,

उपरोक्त विषयक वन भूमि हस्तांतरण प्रस्ताव शासन को ऑनलाइन प्रेषित किया गया है जिसकी हार्ड कॉपी आवश्यक अग्रेत्तर कार्यवाही हेतु संलग्न कर विशेष पत्रवाहक के माध्यम से प्रेषित किया जा रहा है। प्रस्ताव में प्रति है० 50 से अधिक अनुपात में वृक्ष प्रभावित होने के कारण सहमति की दशा में प्रस्ताव पर सैद्धांतिक स्वीकृति हेतु भारत सरकार को प्रेषित करने का कष्ट करें।

भवदीय,



(एस०टी०एस०लेप्चा)
अपर प्रमुख वन संरक्षक
एवं नोडल अधिकारी

संलग्नक: उपरोक्तानुसार

संख्या : /1जी-FP/UK/ROAD/11204/2015 तददिनांकित

प्रतिलिपि:

1. प्रमुख वन संरक्षक, उत्तराखण्ड।
2. मुख्य वन संरक्षक, गढ़वाल, पौड़ी।
3. वन संरक्षक, भागीरथी वृत्त, मुनी की रेती।
4. अपर सचिव, लोक निर्माण विभाग/पी.एम.जी.एस.वाई/राजस्व, उत्तराखण्ड शासन, देहरादून।
5. जिलाधिकारी, टिहरी।
6. प्रभागीय वनाधिकारी, नरेंद्रनगर वन प्रभाग।
7. अधिशासी अभियंता, अ०ख०, लो०नि०वि०, कीर्तीनगर।

(एस०टी०एस०लेप्चा)
अपर प्रमुख वन संरक्षक
एवं नोडल अधिकारी

भाग IV

(नोडल अधिकारी अथवा प्रधान मुख्य वन संरक्षक अथवा अध्यक्ष, वन विभाग द्वारा
भरे जाने के लिए)

परियोजना का नाम:

जनपद टिहरी में नाण्डी सैलसैण मठूरगाँव मोटर मार्ग निर्माण हेतु – 0.8225 है० वन
भूमि हस्तांतरण FP/UK/ROAD/11204/2015

1. टिप्पणी के साथ प्रस्ताव को स्वीकार करने या अन्यथा के लिए राज्य वन विभाग की विस्तृत राय और निर्दिष्ट सिफारिशें। (राय देते समय, सम्बन्धित वन संरक्षक अथवा उप वन संरक्षक की प्रतिकूल टिप्पणी की सुस्पष्ट समीक्षा की जाय और विवेचनात्मक टिप्पणी दी जाय):

उपरोक्त योजना हेतु नरेंद्रनगर वन प्रभाग में सैल कक्ष सं० 1 बी में 0.7175 है० आरक्षित वन भूमि तथा 0.105 है० सिविल वन भूमि कुल 0.8225 है० वन भूमि का हस्तांतरण प्रस्तावित है जिसका अवलोकन करने पर पाया गया कि उपरोक्त मोटर मार्ग निर्माण हेतु उपरोक्त वन भूमि का सम्मिलित होना अनिवार्य है। प्रभागीय वनाधिकारी, नरेंद्रनगर वन प्रभाग तथा वन संरक्षक, भागीरथी वृत्त, मुनी की रेती द्वारा भी प्रस्ताव पर अपनी संस्तुति की है। अतः जनहित में, प्रस्ताव में प्रति है० 50 से अधिक अनुपात में वृक्ष प्रभावित होने के कारण प्रस्ताव पर सैद्धान्तिक स्वीकृति हेतु भारत सरकार को प्रेषित करने की संस्तुति की जाती है।

हस्ताक्षर:

नाम व पदनाम: (एस०टी०एस०लेप्चा भा.व.से)

अपर प्रमुख वन संरक्षक, वन संरक्षण
एवं

नोडल अधिकारी, उत्तराखण्ड

अपर प्रमुख वन संरक्षक एवं नोडल अधिकारी

सरकारी मोहर: वन संरक्षण, भूमि सर्वेक्षण, नोडल अधिकारी, उत्तराखण्ड
देहरादून

तिथि : 30/10/2015

स्थान: देहरादून

भाग - III

(सम्बन्धित वन संरक्षक द्वारा भरा जाना है)

प्रस्ताव संख्या — FP/UK/ROAD/11204/2015

प्रस्ताव का नाम — नाण्डी-सैलसेण-मदूरगांव मोटर मार्ग के नव निर्माण हेतु 0.8225 है०

1. स्थल, जहां की वन भूमि शामिल की गयी है क्या इसका सम्बन्धित वन संरक्षक ने निरीक्षण किया है? (हां/नहीं) यदि हां तो निरीक्षण की तारीख और किये गये प्रेक्षणों को, निरीक्षण नोट के रूप में संलग्न करें। — नहीं
2. क्या सम्बन्धित वन संरक्षक भाग-ख में दी गयी सूचना और उप वन संरक्षक के सुझावों से सहमत हैं। — हां
3. प्रस्ताव की स्वीकृति या अन्यथा के बारे में सम्बन्धित वन संरक्षक की विस्तृत कारणों के साथ विशेष सिफारिशें। — संस्तुति की जाती है।

तिथि 28-9-2015

स्थान — मुनिकीरेती।

हस्ताक्षर

नाम और पदनाम — (एस०पी० सुबुद्धि)
वन संरक्षक,
भागीरथी वृत्त
मुनिकीरेती (टि०ग०)

भाग-2 (संबंधित उप वन संरक्षक द्वारा भरा जाएगा)

16. परियोजना या स्कीम की अवस्थिति - नाण्डी-सैलसेण-मदूरगॉव मोटर मार्ग।
 - (i) राज्य/संघराज्य क्षेत्र- उत्तराखण्ड
 - (ii) जिला -टिहरी
 - (iii) जिला वन प्रभाग -नरेन्द्रनगर वन प्रभाग मुनि की रेती
 - (iv) पूर्वक्षण के लिए उपयोग की जाने वाली प्रस्तावित वन भूमि का क्षेत्र-0.8225 है०
17. पूर्वक्षण के लिए पहचानी गई वन भूमि की विधिक प्रास्थिति: आरक्षित वन भूमि,सिविल सोयम भूमि [0.7175+0.105 है]
18. अपवर्जन के लिए प्रस्तावित वन भूमि में उपलब्ध वनस्पति का ब्यौरा: संलग्न है।
 - (i) वन का प्रकार -मिश्रित वन
 - (ii) वनस्पति का औसत पूर्ण धनत्व -0.20040
 - (iii) प्रजातिवार स्थानीय या वैज्ञानिक नाम और गिराए जाने के लिए अपेक्षित वृक्षों की परिगणना- संलग्न है।
 - (iv) पूर्वक्षण के लिए उपयोग की जाने वाली वन भूमि के लिए कार्यकरण योजना का नुस्खा- संलग्न है।
19. भूक्षरण के लिए पूर्वक्षण हेतु उपयोग की जाने वाली वन भूमि की स्थलाकृति और क्षीणता पर संक्षिप्त टिप्पणी- संलग्न है।
20. वन भूमि की सीमा से पूर्वक्षण के लिए उपयोग की जाने वाली प्रस्तावित वन भूमि की लगभग दूरी : संलग्न है।
21. वन्य जीव की दृष्टि से पूर्वक्षण में उपयोग की जाने वाली प्रस्तावित वन भूमि की महत्ता : संलग्न है।
 - (i) पूर्वक्षण के लिए उपयोग की जाने वाली प्रस्तावित वन भूमि के लगभग विद्यमान वन्यजीव का ब्यौरा : लागू नहीं है।
 - (ii) क्या राष्ट्रीय उद्यान, वन्यजीव अभ्यारण जैव क्षेत्र आरक्षण, व्याघ्र रिजर्व, हाथी कोरीडोर वन्यजीव अल्पवास गलियारे आदि के भाग का निर्माण करते हैं (यदि ऐसा है तो क्षेत्र के ब्यौरे और उपाबद्ध किए जाने में मुख्य वन्य जीव वार्डन की और टीका टिप्पणियों उपाबद्ध की जाएं) लागू नहीं है।
 - (iii) क्या किसी राष्ट्रीय उद्यान, वन्यजीव अभ्यारण जैव क्षेत्र आरक्षण व्याघ्र रिजर्व, हाथी गलियारे पूर्वक्षण के लिए उपयोग की जाने वाली प्रस्तावित वन भूमि की सीमा से दस कि.मी. के भीतर अवस्थित है। (यदि ऐसा है, तो क्षेत्र के ब्यौरे और मुख्या वन्य जीव वार्डन की टीका-टिप्पणियों उपाबद्ध की जाएं) लागू नहीं है।
 - (iv) क्या राष्ट्रीय उद्यान, वन्य जीव अभ्यारण जैव क्षेत्र आरक्षण व्याघ्र रिजर्व, हाथी गलियारे वन्य जीव उत्प्रवास आदि पूर्वक्षण के लिए उपयोजित की जाने वाली प्रस्तावित वन भूमि की सीमा से एक कि.मी. के भीतर अवस्थित है। (यदि ऐसा है, तो क्षेत्र के ब्यौरे और मुख्या वन्य जीव वार्डन की टीका-टिप्पणियों उपाबद्ध की जाएं) लागू नहीं है।
 - (v) क्या क्षेत्र में वनस्पति और जीव जंतु के अलग या खतरे में अलग किस्म के खतरे की प्रजातियां हैं, यदि हैं तो उसके ब्यौरे लागू नहीं है।

22. क्या क्षेत्र में कोई संरक्षित पुरातत्वीय या विरासत स्थल या प्रतिरक्षात्मक स्थापन या कोई महत्वपूर्ण संस्मारक अवस्थित है (यदि ऐसा है तो उपाबद्ध किए जाने के लिए सक्षम प्राधिकारी से अनापत्ति प्रमाण-पत्र (एन ओ सी) के साथ उसका ब्यौरा दें) नहीं है।
23. पूर्वक्षण के लिए उपयोग की जाने वाली प्रस्तावित वन भूमि के विस्तार की युक्तियुक्तता के बारे में टीका टिप्पणियां दें : लागू नहीं है।
- (i) क्या भाग- 1 के पैरा 6 और पैरा 7 में प्रयोक्ता अभिकरण द्वारा यथाप्रस्तावित वन भूमि की अपेक्षा अपरिहार्य है और परियोजना के लिए अति न्यूनतम है। हाँ।
- (ii) यदि नहीं तो वन भूमि के सिफारिश किए गए क्षेत्र जिसके पूर्वक्षण के लिए उपयोग किया जा सकता है। लागू नहीं है।
24. किए गए अतिक्रमण के ब्यौरे :
- (i) क्या अधिनियम या अधिनियम के अधीन मार्गदर्शक सिद्धांतों के अतिक्रमण में किसी कार्य को किया गया है (हां/नहीं) लागू नहीं है।
- (ii) यदि हां, की गई कार्य अवधि, अतिक्रमण में अंतर्फलित वन भूमि, अतिक्रमण के लिए उत्तरदायी व्यक्ति (यों) का नाम, पते और पदनाम सहित अतिक्रमण के ब्यौरे और अतिक्रमण के लिए उत्तरदायी के लिए उत्तरदायी व्यक्ति (यों) के विरुद्ध की गई कार्यवाही -लागू नहीं है।
- (iii) क्या अतिक्रमण में कार्य अब भी प्रगति में है (हां/नहीं) नहीं
25. क्षतिपूरक वनरोपण स्कीम के ब्यौरे :
- (i) क्षतिपूरक वनरोपण बढ़ाने के लिए पहचान की गई वन भूमि की विधिक प्रास्थिति। सिविल भूमि।
- (ii) अवस्थिति, सर्वेक्षण या कम्पार्टमेंट या खसरा संख्या क्षेत्र और क्षतिपूरक वनरोपण क्षेत्र के लिए पहचान किए गए गैर वन क्षेत्र या अवनत वन जैसे ब्यौरे दें। संलग्न है।
- (iii) क्षतिपूरक वनरोपण क्षेत्र के लिए पहचान किए गए गैर वनीकरण या अवनत वन दर्शित करने वाले 1:50,000 माप के मूल में स्थल परत भारत का सर्वेक्षण और सामीप्य वन सीमाएं -संलग्न है।
- (iv) रोपित की जाने वाली प्रजातियों कार्यन्वयन अभिकरण, समय सूची, लागत संरचना आदि सहित क्षतिपूरक वनरोपण स्कीम के ब्यौरे संलग्न हैं (हां/नहीं)। हाँ।
- (v) क्षतिपूरक वनरोपण स्कीम के लिए कुल वित्तीय उपरिचय : ₹0
- (vi) क्या क्षतिपूरक वनरोपण के लिए और प्रबंधन के दृष्टिकोणों से पहचान किए गए क्षेत्र की युक्तियुक्तता के बारे में संबद्ध उपवन संरक्षक से प्रमाण-पत्र संलग्न हैं (हां/नहीं)। नहीं
26. वनस्पति और जीव जंतु पर प्रस्तावित क्रियाकलापों के समाधात से सम्बन्धित महत्वपूर्ण तथ्य प्रकाश में लाने वाले उप वन संरक्षक की स्थल निरीक्षण रिपोर्ट संलग्न है (हां/नहीं)। हाँ।
27. स्वीकृति या अन्यथा कारणों के साथ प्रस्ताव के लिए उप वन संरक्षक की विनिर्दिष्ट सिफारिशों -वन भूमि हस्तान्तरण की संस्तुति की जाती है।

वन भूमि हस्तान्तरण प्रस्ताव की गैरुत्तरिणी जाती है।

स्थान: मुंबई

तारीख: 28/08/15


हस्ताक्षर नाम: शशिदीप मुद्रा
नियंत्रण एवं प्रशासन
पुनर्-वेरी


परियोजना विवरण :-


जिला योजना के अन्तर्गत जनपद टिहरी गढ़वाल के विकास खण्ड कीर्तिनगर में नाण्डी-सैलसेण-मदूरगॉव मोटर मार्ग का नव निर्माण (लम्बाई-2.00 किमी०)


लैन्ड शेड्यूल (आरक्षित वन भूमि)


जिला	वन प्रभाग का नाम	वन राजि का नाम	वन ब्लाक का नाम	परियोजना की लम्बाई (मीटर में)	चौड़ाई (मीटर में)	क्षेत्रफल (हे०)
टिहरी गढ़वाल	नरेन्द्रनगर वन प्रभाग मुनिकीरेती	झांगचौरा राजि	सेन	1025.00	7.00	0.7175



कनिष्ठ अभियंता
अ०ख० लो०नि०वि० श्रीनगर
(मुख्यालय: कीर्तिनगर)


सहायक अभियंता
अ०ख० लो०नि०वि० श्रीनगर
(मुख्यालय: कीर्तिनगर)


अधीक्षक अभियंता
अ०ख० लो०नि०वि० श्रीनगर
(मुख्यालय: कीर्तिनगर)


वन क्षेत्राधिकारी
राजि झांगचौरा
नरेन्द्रनगर वन प्रभाग
मुनिकीरेती


उप प्रमुख वन विभाग
देवप्रसाग उप वन प्रभाग
नरेन्द्रनगर वन प्रभाग
मुनिकीरेती


प्रभागीय वनाधिकारी
वन प्रभाग नरेन्द्रनगर
नरेन्द्रनगर वन प्रभाग
मुनिकीरेती वन विभाग
श्रीनगर-कीरेती

SITE INSPECTION REPORT- NOT BELOW THE RANK OF DCF
(for the forest land to be diverted under FCA)

5.1 A proposal has been received by this office from EE. Ty. Div. PWD Kirtinagar for diversion under FCA-1980) of 0.8225 ha. of forest land for non-forestry purpose. The project envisages the use of forest land for construction of Wandi. Sain Mathurgaur. The site inspection of the land involved in the proposal has been done by me on dated. 31-07-2005

5.2 On inspection of the site, it is found that the land required by the user agency is a RF/PF/un-classed/Other forests measuring 0.8225 ha.

5.3 The requirement of forest land as proposed by the user agency in Col.2 part-1 is unavoidable and is barest minimum required for the project.

5.4 Whether any rare /endangered /unique species of flora and fauna found in the area. If, so the details there of :-

5.5 xx Whether any protected archeological /heritage site/defence establishment or any other important monument is located in the area, if, so the details thereof with NOC from competent authority, if required.-

a) The user agency has not violated the provisions of forest (Conservation). Act 1980 and no work has been started without proper sanction.

b) It has been found that the user agency has violated (Conservation), Act, and 1980 provisions. A details report as per para 1.9 of chapter 1, Para C of Hand book of forest (Conservation) Act, 1980 attached.

Specific recommendation for acceptance or otherwise of the proposal.

(नोट:- प्रभागीय वनाधिकारी द्वारा यहाँ पर प्रस्ताव के सम्बन्ध में अपनी संस्तुति/टिप्पणी आव यक रूप से अंकित की जाय)

Recommended

(Signature)

Place:- Mumukshu

Date: 28/05/15

Name: प्रभागीय वनाधिकारी

Designation: प्रभागीय वन प्रदाय

Office Seal: मनि-की-रेखी

N.B.

x State the purpose for which the forest land is proposed to be diverted.

xx out of(a) and (b) tick the option which is applicable and cross the option which is not applicable.

As per letter number 2-2/2000 FC dated 16-10-2000 from ministry of Environment & Forest, Government of India for proposal involving less then 40 hectares of forest land, the site inspection report from DCF is required and for proposal involving more the 40 hectares of forest land site inspection report from the conservator of forests is required.

PART-II

(To be filled by the concerned Deputy Conservator of Forest)

State Serial No. of proposal : UK-0551/2015

1. Location of the project/Scheme : Uttarakhand

- (i) State / Union Territory : Uttarakhand
- (ii) District : Tehri Garhwal
- (iii) Forest Division : Narendranagar,Munikireti
- (iv) Area of forest land proposed for diversion (in ha.) : 0.8225
- (v) Category : Road

2. Legal status of forest land proposed for diversion :

S. No.	Division	Forest Land(ha.)	Legal Status
1	Narendranagar,Munikireti	0.7175	Reserved Forest
2	Narendranagar,Munikireti	0.105	Civil Soyam land

Division 1. : Narendranagar,Munikireti

3. District wise area to be diverted in the division :

S. No.	District	Area(ha.)
1	Tehri Garhwal	0.8225

4. Details of Vegetation available in the forest land proposed for diversion :**(ii) Density of vegetation**

S. No.	Area(in ha.)	Density	Eco-Class
1	0.8225	0.4	Eco 5

S. No.	Scientific Name	Local Name	(31-60)cm.	(61-90)cm.	(91-120)cm.	(121-150)cm.	(>150)cm.
1	Pinus roxburghii	Chir	6	17	15	35	15
2	Syzigium Cumini	Jamun				1	
3	Others	Semla	1				

5. Working plan prescription for the forest land proposed for diversion :

Chir Van Samvardhan According Karya Yojana 2013-14 to 2022-23

6. Brief note on vulnerability of the forest area to erosion : High Slop**7. Approximate distance of the proposed site for diversion from boundary of forest(in km.) : No Data****8. Significance of the forest land proposed for diversion from wildlife point of view :**

- (i). **Details of wildlife present in and around the forest land proposed for diversion :**
Jungle Cat, Leopard, Barking Deer Common Myna
- (ii). **Whether forms part of national park, wildlife sanctuary, biosphere reserve,tiger reserve, elephant corridor, wildlife migration corridor etc. : No**

- (iii). Whether the forest land proposed for diversion is located within eco-sensitive zone(ESZ) of the Protected Area notified under Wildlife(Protection) Act, 1972 (Note: In case, ESZ of a Protected Area is not notified, then, 10kms distance from boundary of the Protected Area should be treated as ESZ): No
- (iv). Whether any national park, wildlife sanctuary, biosphere reserve, tiger reserve, elephant corridor, wildlife migration corridor etc., is located within 1 Km. from boundary of the forest land proposed for diversion : No
- (v). Whether any rare/endangered/unique species of flora and fauna found in the area : No

9.

Details of any protected archaeological/heritage site/defence establishment or any other important monument located in the area, if any :

- (i). Whether any protected archaeological/heritage site/defence establishment or any other important monument is located in the area : No

10. Comment as to the reasonability of the extent of the forest land proposed for diversion :

- (i). Whether the requirement of forest land as proposed by the user agency is unavoidable and bare minimum for the project : Yes

11. Details of violation(s), if any ,committed :


- (i). Whether any work in violation of the Act or guidelines issued under the Act has been carried out : No


12. Whether work in violation is still in progres(Yes/No) : No Data

13. Details of compensatory afforestation scheme :

- (i). Total Financial Outlay for C.A(lacs): 2.35071

Patch Wise Details						
S.no	Patch No.	Area(ha.)	Name of PF/RF	Range	Compartment No	Uploaded KML file of patch
NO Data						

- (ii). Copy of CA scheme details: 

- (ii). Copy of Survey of India Toposheet indicating boundary of forest land proposed for C.A.: 

- (ii). Copy of Survey of India Toposheet indicating boundary of forest land proposed for C.A.: 


Additional information Details :

S. No.	Documents	Remarks
1		

14. District Profile :



S.no	District Name	Geographical area of the district (in ha.)	Forest area of the district (in ha.)	Total forest area diverted since 1980 (in ha.)	No. of Approved Cases	Forest Land including penal C.A. (in ha.)	Progress of compensatory afforestation as on(date)	A) Forest land (in ha.)	B) Non-forest land (in ha.)
1	Tehri Garhwal	364200	143268	652.467	171	902.85	11/09/2015	287	615.85

15. Site inspection report of the DFO/CCF/Nodal Officer highlighting important facts pertaining to the forest land :

Division Name	Circle	Site inspected By	Whether site inspected	No. of times site visited	Site inspection report	Date of visit
Narendranagar,Munikireti	Bhagirathi	DFO	Yes	One		31/07/2015
	Bhagirathi	CF	No		No Data	

(Specific recommendation of the DFO/CCF/Nodal Officer with(Part II,III & Part IV))

16. Specific recommendation of the DFO/CCF/Nodal Officer for acceptance or otherwise of the proposal with reason :

Division	Circle	Recommendation By	Recommendation	Reason	Letter	Whether CF agreed
Narendranagar,Munikireti	Bhagirathi	DFO	Recommended	271 People Are Benifited for this project		
	Bhagirathi	CF	Recommended			Yes

Print page

□

FORM - A

Form for seeking prior approval of Central Government under section 2 of the Forest(Conservation) Act, 1980 for Diversion of fresh forest area

PART - I

(To be filled up by User Agency)

A. General Details

A- 1. Project Details

(i). Proposal No. : FP/UK/ROAD/11204/2015

(ii). Name of Project for which Forest Land is required : Nandi Sailsain Mathurgoun Motor road

(iii). Short narrative of the proposal and Project/scheme for which the forest land is required : For Connecting villages by road

(iv). State : Uttarakhand

(v). Category of the Project : Road

(vi). Shape of forest land proposed to be diverted : Linear

(vii). Estimated cost of the Project(Rupees in lacs) : 32.4

(viii). Total Area of Forest Land proposed for diversion(in ha.): 0.8225

(ix). Non-Forest Land required for this project(in ha.): 0.5775

(x). Total period for which the forest land is proposed to be diverted(in years): 100

A- 2. Details of User Agency

(i). Name : PWD

(ii). Address1 : T.D.,P.W.D. SRINAGAR , H.Q. - KIRTINAGAR, TEHRI GARHWAL, UTTARAKHAND

(iii). Address2 : NIL

(iv). State : Uttarakhand

(v). District : Tehri Garhwal

(vi). Pin : 249161

(vii). Landmark : NIL

(viii). Email address : eepwdkirtinagar@rediffmail.com

(ix). Landline Telephone No. : 260070

(x). Fax No. : 260070

(xi). Mobile No. : 9412346710

(xii). Website (if any) : http://pwd.uk.gov.in

(xiii). Details of Proposals seeking prior approval of Central Government under the Act for diversion of forest land submitted by the User Agency in the past

List of proposal submitted in Past							
S.no	Proposal Status.	Proposal No.	Moef File No.	Area Proposed for Diversion(Ha.)	Area Diverted(Ha.)	Date of In-Principle Approval	Date of Final Approval
NIL							

(xiv). Legal status of User Agency : State Government

A- 3. Details of Person Making Application

(i). First Name: Bhagwati

(ii). Middle Name: Prasad

(iii). Last Name: Nautiyal

(iv). Gender: Male

(v). Designation: Executive Engineer

(vi). Address 1: T.D.,P.W.D. SRINAGAR , H.Q.- KIRTINAGAR, TEHRI GARHWAL, UTTARAKHAND

(vii). Address 2: NIL

(viii). State: Uttarakhand

(ix). District: Tehri Garhwal

(x). Tehsil: Devprayag

(xi). Pin: 249161


(xii). Landmark: NIL

(xiii). Email Address: eepwdkirtinagar@rediffmail.com

(xiv). Landline Telephone No.: 260070

(xv). Fax No.: 01370260070

(xvi). Mobile No.: 9412346710

(xvii). Copy of documents in support of the competence/authority of the person making this application to make application on behalf of the User Agency: 

B. Details of land required for the Project

B- Details of proposal seeking prior approval of Central Government under the Act for
1. diversion of forest land for the Project already submitted in the past

(i). Whether any proposal seeking prior approval of Central Government under the Act for diversion of forest land required for the project has been submitted in the past?. : No

B-
2. Details of forest land proposed to be diverted

B-2.1 Details of Divisions involved

Details of Divisions involved			
S.no	Division Name	Forest Land(ha.)	Non-Forest Land(ha.)
1.	Narendranagar,Munikireti	0.8225	0.5775

B-2.2 Details of Districts involved

District wise breakup			
S.no	District Name	Forest Land(ha.)	Non-Forest Land(ha.)
1.	Tehri Garhwal	0.8225	0.5775






B-2.3 Village wise breakup

Villages wise breakup			
S.no	Village	Forest Land(ha.)	Non-Forest Land(ha.)
NIL			


B-2.4 Component wise breakup

Component wise breakup			
S.no	Component	Forest Land(ha.)	Non-Forest Land(ha.)
1	1	0.8225	0.5775

C. Maps of forest land proposed to be diverted

Division 1. : Narendranagar,Munikireti										
(i). Area of forest land proposed to be diverted(in ha.) : 0.8225										
(ii). : Linear										
(b). No. of Segments : One										
<table border="1"> <thead> <tr> <th colspan="3">Segment wise details</th> </tr> <tr> <th>Segments</th><th>Segment Area(in ha.)</th><th>Kml File of Segments</th></tr> </thead> <tbody> <tr> <td>1.</td><td>0.8225</td><td>  View File </td></tr> </tbody> </table>		Segment wise details			Segments	Segment Area(in ha.)	Kml File of Segments	1.	0.8225	 View File
Segment wise details										
Segments	Segment Area(in ha.)	Kml File of Segments								
1.	0.8225	 View File								
(iii). Copy of Survey of India Toposheet indicating boundary of forest land proposed to be diverted: 										
(iv). Scanned copy of the Geo-referenced map of the forest land proposed to be diverted prepared by using GPS or Total Station: 										

D. Justification for locating the Project in forest land and details of alternatives examined:

(i). Copy of note containing justification for locating the Project in forest land: 

(ii). Whether a copy of map indicating location of alternative examine is required to be provided: Yes

(a). Copy of map indicating location of alternative examined: 

E. Employment likely to be generated

(i). Whether the Project is likely to generate employment?: No

F. Displacement of People due to the Project, if any

(i). Whether Project involves displacement?: No

G. Details of Cost-Benefit analysis for the Project

(i). Whether the Project requires Cost-Benefit analysis?: No

H. Status of Environmental Clearance

(i). Whether the Project requires Clearance under the Environment (Protection) Act 1986 ? :
No

I. Status of Wildlife Clearance


(i). Whether the Project or a part thereof is located in any Protected Area or their Eco sensitive zone? : No

J. Applicability of special provisions governing Scheduled Areas

(i). Whether the Project or a part thereof is located in a Scheduled Area? : No

K. Status of settlement of rights under the Forest Rights Act, 2006 on the forest land proposed to be diverted

(i). Whether the process for settlement of Rights under the Forest Rights Acts 2006 on the forest land proposed to be diverted has been completed? : Yes

(a). Copy of documentary evidence in support of settlement of rights under the Forest Rights Act, 2006 on the forest land proposed to be diverted: 





L. Details of land identified for Compensatory Afforestation









(i). Whether non-forest or Revenue forest land is required to be provided by User Agency?:
Not Applicable

(ii). Whether the area of non-forest land or Revenue forest land required to be provided by User Agency for raising Compensatory Afforestation is less than area of forest land proposed to be diverted ? : Not Applicable

(iii) . Reason for not providing Non-Forest Land: Not Applicable

Additional information Details

Documents		
S.No	Documents	Remarks
1		D.M. praptra
2		Aapatti praman patra
3		Prasasnik and vittya swikriti
4		Mang nyuntam hone ka praman patra, Land

		schedule, Pariyojna lambai chaudai, Bar chart.
5		10 varshiya chati purak virksha ropan, Sthal upyukta praman patra, Path vriksharopan yojna, 10 guna virksha ropan
6		Prabhavit hone wale virksha, Banjh virksho ke patan ka praman patra.
7		Muck Disposal.
8		Van sanrakshan adhiniyam 1980, Aam sabha ka anapatti praman patra, Le Out Plan.
9		Karya praramb na hone ka praman patra, Geologiest report, Task force cirtyficate, Manak shartein
10		Dharmik Pauranik na hone ka praman patra, labhanvit hone wale gamin
11		N.P.V., Varshik leej rent praman patra
12		Chek list and Additional Attachment

[Print page](#)
