


कार्यालय अपर प्रमुख वन संरक्षक एवं नोडल अधिकारी, वन संरक्षण,
इन्दिरानगर फोरेस्ट कालोनी, उत्तराखण्ड, देहरादून।
संख्या 1276/1जी-FP/UK/ROAD/11378/2015 देहरादून: दिनांक: 20 अक्टूबर, 2015

सेवा में,
अपर सचिव, वन
उत्तराखण्ड शासन

विषय:-जनपद अल्मोड़ा में जैती बोंजधार मल्ली बिनौला से तल्ली
बिनौला मोटर मार्ग निर्माण हेतु - 0.45 है० वन भूमि हस्तांतरण
FP/UK/ROAD/11378/2015

महोदय,

उपरोक्त विषयक वन भूमि हस्तांतरण प्रस्ताव शासन को ऑनलाइन प्रेषित किया गया है जिसकी हार्ड
कॉपी आवश्यक अग्रेत्तर कार्यवाही हेतु संलग्न कर विशेष पत्रवाहक के माध्यम से प्रेषित किया जा रहा
है। प्रस्ताव में प्रति है० 50 से अधिक अनुपात में वृक्ष प्रभावित होने के कारण सहमति की दशा में प्रस्ताव
पर सैद्धांतिक स्वीकृति हेतु भारत सरकार को प्रेषित करने का कष्ट करें।

भवदीय,


(एस०टी०एस०लेप्चा)
अपर प्रमुख वन संरक्षक
एवं नोडल अधिकारी

संलग्नक: उपरोक्तानुसार

संख्या : /1जी-FP/UK/ROAD/11378/2015 तद्दिनांकित

प्रतिलिपि:

1. प्रमुख वन संरक्षक, उत्तराखण्ड।
2. मुख्य वन संरक्षक, कुमाऊँ, नैनीताल।
3. वन संरक्षक, उत्तरी कुमाऊँ वृत्त, अल्मोड़ा।
4. अपर सचिव, लोक निर्माण विभाग/पी.एम.जी.एस.वाई/राजस्व, उत्तराखण्ड शासन, देहरादून।
5. जिलाधिकारी, अल्मोड़ा।
6. प्रभागीय वनाधिकारी, सिविल सोयम वन प्रभाग, अल्मोड़ा वन प्रभाग।
7. अधिशासी अभियंता, प्रा०ख०, लो०नि०वि०, अल्मोड़ा।

(एस०टी०एस०लेप्चा)
अपर प्रमुख वन संरक्षक
एवं नोडल अधिकारी

भाग IV

(नोडल अधिकारी अथवा प्रधान मुख्य वन संरक्षक अथवा अध्यक्ष, वन विभाग द्वारा
भरे जाने के लिए)

परियोजना का नाम:

जनपद अल्मोड़ा में जैती बॉजधार मल्ली बिनौला से तल्ली बिनौला मोटर मार्ग निर्माण हेतु
— 0.45 है० वन भूमि हस्तांतरण FP/UK/ROAD/11378/2015

1. टिप्पणी के साथ प्रस्ताव को स्वीकार करने या अन्यथा के लिए राज्य वन विभाग की विस्तृत राय और निर्दिष्ट सिफारिशें। (राय देते समय, सम्बन्धित वन संरक्षक अथवा उप वन संरक्षक की प्रतिकूल टिप्पणी की सुस्पष्ट समीक्षा की जाय और विवेचनात्मक टिप्पणी दी जाय):

उपरोक्त योजना हेतु सिविल सोयम वन प्रभाग, अल्मोड़ा वन प्रभाग में 0.45 है० सिविल वन भूमि का हस्तांतरण प्रस्तावित है जिसका अवलोकन करने पर पाया गया कि उपरोक्त मोटर मार्ग निर्माण हेतु उपरोक्त वन भूमि का सम्मिलित होना अनिवार्य है। प्रभागीय वनाधिकारी, सिविल सोयम वन प्रभाग, अल्मोड़ा वन प्रभाग तथा वन संरक्षक, उत्तरी कुमाऊँ वृत्त, अल्मोड़ा द्वारा भी प्रस्ताव पर अपनी संस्तुति की है। अतः जनहित में, प्रस्ताव में प्रति है० 50 से अधिक अनुपात में वृक्ष प्रभावित होने के कारण प्रस्ताव पर सैद्धान्तिक स्वीकृति हेतु भारत सरकार को प्रेषित करने की संस्तुति की जाती है।

हस्ताक्षर:

नाम व पदनाम: (एस०टी०एस०लेप्चा भा.व.से)

अपर प्रमुख वन संरक्षक, वन संरक्षण
एवं

नोडल अधिकारी, उत्तराखण्ड
अपर प्रमुख वन संरक्षक एवं नोडल अधिकारी
वन संरक्षण, भूमि सर्वेक्षण निदेशालय, उत्तराखण्ड
देहरादून

सरकारी मोहर:

तिथि : 28/10/2015
स्थान: देहरादून

भाग-III

जैती -बॉजधार - मल्ली बिनौला से तल्ली बिनौला मोटर मार्ग - 03.00 किमी0

(प्रस्ताव संख्या 11378/2015)

(सम्बन्धित वन संरक्षक द्वारा भरा जाना है)

14- स्थल, जहाँ की वन भूमि शामिल की गयी है क्या इसका सम्बन्धित वन संरक्षक ने निरीक्षण किया है? (हाँ/नहीं) यदि हाँ तो निरीक्षण की तारीख और किए गये प्रेक्षणों को, निरीक्षण नोट के रूप में संलग्न करें।	नहीं।
15- क्या सम्बन्धित वन संरक्षक भाग: ख में दी गयी सूचना और उप वन संरक्षक के सुझावों से सहमत है।	हाँ, सहमत।
16- प्रस्ताव की स्वीकृति या अन्यथा के बारे में सम्बन्धित वन संरक्षक की विस्तृत कारणों के साथ विशेष सिफारिशें।	जनहित में स्वीकृति हेतु संस्तुति की जाती है।

दिनांक:- 23.09.2015

स्थान:- अल्मोड़ा।

(प्रेम कुमार)

वन संरक्षक

उत्तरी कुमाऊँ वृत्त, उत्तराखण्ड, अल्मोड़ा

16. परियोजना या स्कीम की अवस्थिति

(i) राज्य/संघराज्यक्षेत्र उत्तराखण्ड

(ii) जिला अल्मोड़ा

(iii) जिला वन प्रभाग सिविल सेफ्टी का जंगल अल्मोड़ा

(iv) पूर्वक्षेत्र के लिए उपयोग की जाने वाली प्रस्तावित वन भूमि का क्षेत्र जैसे- बोंगधर-मस्ती बंगोला से तस्ती-बंगोला तक

17. पूर्वक्षेत्र के लिए पहचानी गई वन भूमि की विधिक प्रारिथति: सिस्सि - 0.450 ई०

18. अपवर्जन के लिए प्रस्तावित वन भूमि में उपलब्ध वनस्पति का ब्यौरा: नीच, अमरि

(i) वन का प्रकार डेड फोरिस्ट

(ii) वनस्पति का औसत पूर्ण धनत्व 0.3

(iii) प्रजातिवार स्थानीय या वैज्ञानिक नाम और गिराए जाने के लिए अपेक्षित वृक्षों की परिगणना संग्रहित है

(iv) पूर्वक्षेत्र के लिए उपयोग की जाने वाली वन भूमि के लिए कार्यक्रम योजना का नुस्खा कोई नहीं

19. भूक्षरण के लिए पूर्वक्षेत्र हेतु उपयोग की जाने वाली वन भूमि की स्थलाकृति और क्षीणता पर संक्षिप्त टिप्पणी भूक्षरण की सम्भावना नहीं

20. वन भूमि की सीमा से पूर्वक्षेत्र के लिए उपयोग की जाने वाली प्रस्तावित वन भूमि की लगभग दूरी: 100 मी०

21. वन्य जीव की दृष्टि से पूर्वक्षेत्र में उपयोग की जाने वाली प्रस्तावित वन भूमि की महत्ता कोई नहीं

(i) पूर्वक्षेत्र के लिए उपयोग की जाने वाली प्रस्तावित वन भूमि के लगभग विद्यमान वन्यजीव का ब्यौरा: महत्वपूर्ण वन्यजीव विद्यमान नहीं

(ii) क्या राष्ट्रीय उद्यान, वन्यजीव अभ्यारण जैव क्षेत्र आरक्षण, व्याघ्र रिजर्व, हाथी कोरीडोर वन्यजीव अन्तर्वास गलियारे आदि के भाग का निर्माण करते हैं (यदि ऐसा है तो क्षेत्र के ब्यौरे और उपाबद्ध किए जाने में मुख्य वन्य जीव वार्डन की और टीका-टिप्पणियों उपाबद्ध की जाए) नहीं

(iii) क्या किसी राष्ट्रीय उद्यान, वन्यजीव अभ्यारण जैव क्षेत्र आरक्षण, व्याघ्र रिजर्व, हाथी गलियारे पूर्वक्षेत्र के लिए उपयोग की जाने वाली प्रस्तावित वन भूमि की सीमा से दस कि.मी. के भीतर अवस्थित है। (यदि ऐसा है, तो क्षेत्र के ब्यौरे और मुख्य वन्य जीव वार्डन की टीका-टिप्पणियों उपाबद्ध की जाए) नहीं

(iv) क्या राष्ट्रीय उद्यान, वन्य जीव अभ्यारण जैव क्षेत्र आरक्षण व्याघ्र रिजर्व, हाथी गलियारे वन्य जीव उत्प्रवास दि पूर्वक्षेत्र के लिए उपयोजित की जाने वाली प्रस्तावित वन भूमि की सीमा से एक कि.मी. के भीतर अवस्थित है। (यदि ऐसा है, तो क्षेत्र के ब्यौरे और मुख्य वन्य जीव वार्डन की टीका-टिप्पणियों उपाबद्ध की जाए) कोई नहीं

(v) क्या क्षेत्र में वनस्पति और जीव जंतु के अलग या खतरे में अलग किस्म के खतरे की प्रजातियां हैं, यदि हैं तो उनके ब्यौरे कोई नहीं

क्या क्षेत्र में कोई संरक्षित पुरातत्वीय या विरासत स्थल या प्रतिरक्षात्मक स्थापन या कोई महत्वपूर्ण नगर अवस्थित है (यदि ऐसा है तो उपाबद्ध किए जाने के लिए सक्षम प्राधिकारी से अनापत्ति प्रमाण-पत्र (एन सी) के साथ उसका ब्यौरा दें) नहीं

पूर्वक्षेत्र के लिए उपयोग की जाने वाली प्रस्तावित वन भूमि के विस्तार की युक्तियुक्तता के बारे में टीका गियां दें :

या भाग- 1 के पैरा 6 और पैरा 7 में प्रयोक्ता अधिकरण द्वारा यथाप्रस्तावित वन भूमि की अपेक्षा अपरिहार्य हैं परियोजना के लिए अति न्यूनतम है। अपरिहार्य एवं न्यूनतम का नहीं है

यदि नहीं तो वन भूमि के सिफारिश किए गए क्षेत्र जिसके पूर्वेक्षण के लिए उपयोग किया जा सकता है। हाँ,

किए गए अतिक्रमण के ब्यौरे :

क्या अधिनियम या अधिनियम के अधीन मार्गदर्शक सिद्धांतों के अतिक्रमण में किसी कार्य को किया गया है

हाँ/नहीं

यदि हाँ, की गई कार्य अवधि, अतिक्रमण में अंतर्फलित वन भूमि, अतिक्रमण के लिए उत्तरदायी व्यक्ति (यों)

नाम, पते और पदनाम सहित अतिक्रमण के ब्यौरे और अतिक्रमण के लिए उत्तरदायी के लिए उत्तरदायी वित्त (यों) के विरुद्ध की गई कार्यवाही नहीं,

i) क्या अतिक्रमण में कार्य अब भी प्रगति में है (हाँ/नहीं)

क्षतिपूरक वनरोपण स्कीम के ब्यौरे :

क्षतिपूरक वनरोपण बढ़ाने के लिए पहचान की गई वन भूमि की विधिक प्रास्थिति। 1. न 20 से कम क्षेत्र है

i) अवस्थिति, सर्वेक्षण या कम्पार्टमेंट या खसरा संख्या क्षेत्र और क्षतिपूरक वनरोपण क्षेत्र के लिए पहचान किए

उ गैर वन क्षेत्र या अवनत वन जैसे ब्यौरे दें। नहीं,

ii) क्षतिपूरक वनरोपण क्षेत्र के लिए पहचान किए गए गैर वनीकरण या अवनत वन दर्शित करने वाले 1:50,000

प के मूल में स्थल परत भारत का सर्वेक्षण और सामीप्य वन सीमाएं संलग्न है। नहीं,

v) रोपित की जाने वाली प्रजातियों कार्यन्वयन अभिकरण, समय सूची, लागत संरचना आदि सहित क्षतिपूरक वनरोपण स्कीम के ब्यौरे संलग्न हैं (हाँ/नहीं)।

v) क्षतिपूरक वनरोपण स्कीम के लिए कुल वित्तीय उपरिचय : रिक्त

vi) क्या क्षतिपूरक वनरोपण के लिए और प्रबंधन के दृष्टिकोणों से पहचान किए गए क्षेत्र की युक्तियुक्तता के रे में संबद्ध उपवन संरक्षक से प्रमाण-पत्र संलग्न है (हाँ/नहीं)।

6. वनस्पति और जीव जंतु पर प्रस्तावित क्रियाकलापों के समाघात से सम्बन्धित महत्वपूर्ण तथ्य प्रकाश में लाने के लिए उप वन संरक्षक की स्थल निरीक्षण रिपोर्ट संलग्न है (हाँ/नहीं)।

7. स्वीकृति या अन्यथा कारणों के साथ प्रस्ताव के लिए उप वन संरक्षक की विनिर्दिष्ट सिफारिशों उप मोर गंगे के किनारे से एक गांव में 78 परिवारों के 422 जनसंख्या लगाने के लिए, अती मांग निगम के वनरोपण वस्तु के जारी है,

थान:

तारीख:

15-7-15

हस्ताक्षर

जनसंख्या वनसंरक्षक
नाम शासकीय महा
विधि एवं सामाजिक वन-विकास,
कार्योन्मा,

- As per letter number 2-2/2000 FC dated 16-10-2000 from ministry of Environment & Forest Government of India for proposal involving less than 40 hectares of forest land, the site inspection report from DCF is required and for proposal involving more than 40 hectares of forest land site inspection report from the conservator of forests is required.

PART-II

(To be filled by the concerned Deputy Conservator of Forest)

State Serial No. of proposal : UK-0549/2015

1. Location of the project/Scheme : Uttarakhand

- (i) State / Union Territory : Uttarakhand
- (ii) District : Almora
- (iii) Forest Division : Civil Soyam,Almora
- (iv) Area of forest land proposed for diversion (in ha.) : 0.45
- (v) Category : Road

2. Legal status of forest land proposed for diversion :

S. No.	Division	Forest Land(ha.)	Legal Status
1	Civil Soyam,Almora	0.45	Revenue Forest

Division 1. : Civil Soyam,Almora

3. District wise area to be diverted in the division :

S. No.	District	Area(ha.)
1	Almora	0.45

4. Details of Vegetation available in the forest land proposed for diversion :**(ii) Density of vegetation**

S. No.	Area(in ha.)	Density	Eco-Class
1	0.45	0.3	Eco 5

S. No.	Scientific Name	Local Name	(31-60)cm.	(61-90)cm.	(91-120)cm.	(121-150)cm.	(>150)cm.
1	Pinus roxburghii	chir	82	92	23	06	0
2	Alnus Nepalensis	utish	01	04	06	0	0

5. Working plan prescription for the forest land proposed for diversion : no**6. Brief note on vulnerability of the forest area to erosion : erosion of 0.45ha. forest land for public use****7. Approximate distance of the proposed site for diversion from boundary of forest(in km.) : 0.10****8. Significance of the forest land proposed for diversion from wildlife point of view :**

- (i). **Details of wildlife present in and around the forest land proposed for diversion : no wildlife present in forest land**
- (ii). **Whether forms part of national park, wildlife sanctuary, biosphere reserve,tiger reserve, elephant corridor, wildlife migration corridor etc. : No**
- (iii). **Whether the forest land proposed for diversion is located within eco-sensitive zone(ESZ) of the Protected Area notified under Wildlife(Protection) Act,1972 (Note: In case, ESZ of a Protected Area is not notified,then,10kms distance from boundary of the Protected Area should be treated as ESZ): No**

- (iv). Whether any national park, wildlife sanctuary, biosphere reserve, tiger reserve, elephant corridor, wildlife migration corridor etc., is located within 1 Km. from boundary of the forest land proposed for diversion : No
- (v). Whether any rare/endangered/unique species of flora and fauna found in the area : No

9.

Details of any protected archaeological/heritage site/defence establishment or any other important monument located in the area, if any :

- (i). Whether any protected archaeological/heritage site/defence establishment or any other important monument is located in the area : No

10. Comment as to the reasonability of the extent of the forest land proposed for diversion :



- (i). Whether the requirement of forest land as proposed by the user agency is unavoidable and bare minimum for the project : Yes

11. Details of violation(s), if any ,committed :

- (i). Whether any work in violation of the Act or guidelines issued under the Act has been carried out : No

12. Whether work in violation is still in progres(Yes/No) : No


13. Details of compensatory afforestation scheme :

Patch Wise Details						
S.no	Patch No.	Area(ha.)	Name of PF/RF	Range	Compartment No	Uploaded KML file of patch
NO Data						
(ii). Copy of CA scheme details: NA						
(ii). Copy of Survey of India Toposheet indicating boundary of forest land proposed for C.A.: 						
(ii). Copy of Survey of India Toposheet indicating boundary of forest land proposed for C.A.: 						
Additional information Details :						
S. No.	Documents					Remarks
NIL						

14. District Profile :

S.no	District Name	Geographical area of the district (in ha.)	Forest area of the district (in ha.)	Total forest area diverted since 1980 (in ha.)	No. of Approved Cases	Forest Land including penal C.A. (in ha.)	Progress of compensatory afforestation as on(date)	A) Forest land (in ha.)	B) Non-forest land (in ha.)
1	Almora	313900.00	236184.11	130.936	39	261.002	15/07/2015	181.79	0



15. Site inspection report of the DFO/CCF/Nodal Officer highlighting important facts pertaining to the forest land :

Division Name	Circle	Site inspected By	Whether site inspected	No. of times site visited	Site inspection report	Date of visit
Civil Soyam, Almora	North Kumaun	DFO	Yes	One		15/07/2015

	North Kumaun	CF	No		No Data	
--	--------------	----	----	--	---------	--

(Specific recommendation of the DFO/CCF/Nodal Officer with(Part II,III & Part IV))

16. Specific recommendation of the DFO/CCF/Nodal Officer for acceptance or otherwise of the proposal with reason :

Division	Circle	Recommendation By	Recommendation	Reason	Letter	Whether CF agreed
Civil Soyam, Almora	North Kumaun	DFO	Recommended	1 village and 78 families and 422 population		
	North Kumaun	CF	Recommended	The Proposal is in Public Interest. As per Proposal families 78 of 5 villages will be benefited, hence recommended.		Yes

Print page

□

FORM - A

Form for seeking prior approval of Central Government under section 2 of the Forest(Conservation) Act, 1980 for Diversion of fresh forest area

PART - I

(To be filled up by User Agency)

A. General Details

A- 1. Project Details

(i). Proposal No. : FP/UK/ROAD/11378/2015

(ii). Name of Project for which Forest Land is required : Jainti-Banzdhar - Malli Binola to Talli Binola Motor Road

(iii). Short narrative of the proposal and Project/scheme for which the forest land is required : Construction of Jainti - Banzdhar - Malli Binola to Talli Binola Motor Road (Length 3.00 KM)

(iv). State : Uttarakhand

(v). Category of the Project : Road

(vi). Shape of forest land proposed to be diverted : Linear

(vii). Estimated cost of the Project(Rupees in lacs) : 23.45

(viii). Total Area of Forest Land proposed for diversion(in ha.): 0.45

(ix). Non-Forest Land required for this project(in ha.): 2.25

(x). Total period for which the forest land is proposed to be diverted(in years): NIL

A- 2. Details of User Agency

(i). Name : EXECUTIVE ENGINEER

(ii). Address1 : Provincial Division P.W.D., Almora

(iii). Address2 : Mall Raod Almora

(iv). State : Uttarakhand

(v). District : Almora

(vi). Pin : 263601

(vii). Landmark : Chaughan Pata, Almora

(viii). Email address : eepdalmora@rediffmail.com

(ix). Landline Telephone No. : 2320033

(x). Fax No. : 5962

(xi). Mobile No. : 9456104668

(xii). Website (if any) : NIL

(xiii). Details of Proposals seeking prior approval of Central Government under the Act for diversion of forest land submitted by the User Agency in the past

List of proposal submitted in Past							
S.no	Proposal Status.	Proposal No.	Moef File No.	Area Proposed for Diversion(Ha.)	Area Diverted(Ha.)	Date of In-Principle Approval	Date of Final Approval
NIL							

(xiv). Legal status of User Agency : State Government

A- 3. Details of Person Making Application

(i). First Name: Chandan

(ii). Middle Name: Singh

(iii). Last Name: Negi

(iv). Gender: Male

(v). Designation: Executive Engineer

(vi). Address 1: Executive Engineer, Provincial Division, Public works Department, Almora

(vii). Address 2: Mall Road Almora

(viii). State: Uttarakhand

(ix). District: Almora

(x). Tehsil: Almora

(xi). Pin: 263601


(xii). Landmark: Chaughan Pata, Almora

(xiii). Email Address: eepdalmora@rediffmail.com

(xiv). Landline Telephone No.: 230033

(xv). Fax No.: 059622320033

(xvi). Mobile No.: 9456104668

(xvii). Copy of documents in support of the competence/authority of the person making this application to make application on behalf of the User Agency: 

B. Details of land required for the Project

B- Details of proposal seeking prior approval of Central Government under the Act for
1. diversion of forest land for the Project already submitted in the past

(i). Whether any proposal seeking prior approval of Central Government under the Act for diversion of forest land required for the project has been submitted in the past?. : No

B-
2. Details of forest land proposed to be diverted

B-2.1 Details of Divisions involved

Details of Divisions involved			
S.no	Division Name	Forest Land(ha.)	Non-Forest Land(ha.)
1.	Civil Soyam,Almora	0.45	2.25

B-2.2 Details of Districts involved

District wise breakup			
S.no	District Name	Forest Land(ha.)	Non-Forest Land(ha.)
1.	Almora	0.45	2.25




B-2.3 Village wise breakup

Villages wise breakup			
S.no	Village	Forest Land(ha.)	Non-Forest Land(ha.)
NIL			


B-2.4 Component wise breakup

Component wise breakup			
S.no	Component	Forest Land(ha.)	Non-Forest Land(ha.)
1	01 Motor Road	0.45	2.25

C. Maps of forest land proposed to be diverted

Division 1. : Civil Soyam, Almora		
(i). Area of forest land proposed to be diverted(in ha.) : 0.45		
(ii). : Linear		
(b). No. of Segments : One		
Segment wise details		
Segments	Segment Area(in ha.)	Kml File of Segments
1.	0.45	 View File
(iii). Copy of Survey of India Toposheet indicating boundary of forest land proposed to be diverted: 		
(iv). Scanned copy of the Geo-referenced map of the forest land proposed to be diverted prepared by using GPS or Total Station: 		

D. Justification for locating the Project in forest land and details of alternatives examined:

(i). Copy of note containing justification for locating the Project in forest land: 

(ii). Whether a copy of map indicating location of alternative examine is required to be provided: Yes

(a). Copy of map indicating location of alternative examined: 

E. Employment likely to be generated

(i). Whether the Project is likely to generate employment?: Yes

(ii). Permanent/Regular Employment(Number of persons): 25

(iii). Temporary Employment(Number of person-days): 10

F. Displacement of People due to the Project, if any

(i). Whether Project involves displacement?: No

G. Details of Cost-Benefit analysis for the Project

(i). Whether the Project requires Cost-Benefit analysis?: No

H. Status of Environmental Clearance

(i). Whether the Project requires Clearance under the Environment (Protection) Act 1986 ? :
No

I. Status of Wildlife Clearance


(i). Whether the Project or a part thereof is located in any Protected Area or their Eco sensitive zone? : No

J. Applicability of special provisions governing Scheduled Areas

(i). Whether the Project or a part thereof is located in a Scheduled Area? : No

K. Status of settlement of rights under the Forest Rights Act, 2006 on the forest land proposed to be diverted

(i). Whether the process for settlement of Rights under the Forest Rights Acts 2006 on the forest land proposed to be diverted has been completed? : Yes

(a). Copy of documentry evidence in support of settlement of rights under the Forest Rights Act, 2006 on the forest land proposed to be diverted: 

L. Details of land identified for Compensatory Afforestation

















(i). Whether non-forest or Revenue forest land is required to be provided by User Agency?:
Not Applicable


















(ii). Whether the area of non-forest land or Revenue forest land required to be provided by User Agency for raising Compensatory Afforestation is less than area of forest land proposed to be diverted ? : Not Applicable











(iii) . Reason for not providing Non-Forest Land: Not Applicable

Additional information Details

Documents		
S.No	Documents	Remarks
1		A short narrative and

		importance of the project.
2		Administrative and Financial sanction.
3		Preliminary Joint Inspection report (by user agency, forest department, revenue department etc.)
4		Preliminary Joint Inspection report (by user agency, forest department, revenue department etc.)
5		Certificate from the DM that no alternative suitable non-forest land is available for the project in question and the demand of the forest land for the project is barest minimum.
6		Land schedule (for RF signed by DFO and civil soyam, Van panchayat and private nap land signed by DM).
7		Category wise (RF,civil soyam, Van panchayat and private nap land, Notified forest land etc.) land length, width and area in Ha.
8		Bar Chart with index (counter signed by DFO).
9		Compensatory afforestation scheme in Civil and Soyam land (10 years) by DFO.
10		Certificate Regarding suitability of indentified land for Comensatory Afforestation by DFO.
11		Undertaking by the User Agency to bear the cost of compensatory afforestation duly counter signed by the DFO.
12		Road side/gap filling plantation estimate (by DFO).
13		Undertaking by the User Agency to bear the cost of Road side /gap filling plantation (by user agency).
14		Estimate of 100 trees plantation by DFO (less then 1.0 ha. cases)
15		Details of the trees with their scientific name in RF, Civil Soyam, Van Panchayat, Private Notified land and in Nap Land should be mentioned (with valuation of the trees to be felled) (0-10 dia trees will be mentioned as saplings). Tree count
16		Felling of Oak trees (if

		involves, inspection report of the concerning CF has to be provided).
17		If felling of trees is not involved, certificate by DFO in this regard.
18		Certificate of felling minimum trees during the project work.
19		Muck disposal scheme (in prescribed format).
20		Whether project area is a part of National Park or sanctuary and airtal distance of the project from National Park or sanctuary signed by DFO.
21		If the project area is within 10 Km radius of N/P or Centuary, Comments/No objection certificate of CCF Wild Life has to be provided.
22		If the Project falling within the National park or Sanctuary, needs recommendation of State Wild Life Board, National Board of Wild Life (NBWL) and permission of Hon'ble Supreme Court/MoEF GoI.
23		No violation has taken place, FC Act. 1980 reg.
24		NOC from local Gram Sabhas.
25		Approved general lay out plan/alignment and estimate from competent authority with name and designation.
26		Component wise details of construction work.
27		Certificate- work has not been started reg.
28		Geologist Report (Govt. approved Geologist).
29		Task Force report.
30		Item wise details of works.
31		Certificate by user agency for complying the condition imposed in Manak Shartain.
32		Certificate by user agency for complying the condition imposed in geologist report/Task force recommendation in hill areas (excluding drinking water).
33		No historical/monumental or religious place will be effected certificate reg. (by DM/DFO)
34		Undertaking regarding no

		animal will be effected adversely by the project.
35		Undertading to provide alternative fuelwood, kerosene or LPG to labours involved in project.
36		Benefited villages/Families/Population Certificate.
37		NPV calculation certificate as per Hon'ble Supreme court /MoEF orders by DFO
38		Undertaking of payment of NPV, if Hon'ble Supreme Court increases the rates of NPV (by user agency).
39		Cost of the forest land and lease rent certificate by DM.
40		Certificate of Lease period by user agency.
41		Demarcation of land to be diverted.
42		Undertaking of user agency to bear the cost for dimarcation work.
43		Non-availability of non-forest land for compensatory afforastation certificate by Chief secretary .

[Print page](#)

□