

कार्यालय अपर प्रमुख वन संरक्षक एवं नोडल अधिकारी, वन संरक्षण,
इन्दिरानगर फोरेस्ट कालोनी, उत्तराखण्ड, देहरादून।
संख्या 1263/1जी-FP/UK/ROAD/11292/2015 देहरादून: दिनांक: 28 अक्टूबर, 2015

सेवा में,
अपर सचिव, वन
उत्तराखण्ड शासन

विषय:-जनपद बागेश्वर में फरसाली पल्ली से खार्कुकाना तोली मोटर मार्ग
निर्माण हेतु - 8.931 है० वन भूमि हस्तांतरण
FP/UK/ROAD/11292/2015

महोदय,

उपरोक्त विषयक वन भूमि हस्तांतरण प्रस्ताव शासन को ऑनलाइन प्रेषित किया गया है जिसकी हार्ड कॉपी आवश्यक अग्रेत्तर कार्यवाही हेतु संलग्न कर विशेष पत्रवाहक के माध्यम से प्रेषित किया जा रहा है। प्रस्ताव 5 है० से अधिक क्षेत्रफल का होने के कारण, सहमति की दशा में, प्रस्ताव पर सैद्धांतिक स्वीकृति हेतु भारत सरकार को प्रेषित करने का कष्ट करें।

भवदीय,


(एस०टी०एस०लेप्चा)
अपर प्रमुख वन संरक्षक
एवं नोडल अधिकारी

संलग्नक: उपरोक्तानुसार

संख्या : /1जी-FP/UK/ROAD/11292/2015 तद्दिनांकित

प्रतिलिपि:

1. प्रमुख वन संरक्षक, उत्तराखण्ड।
2. मुख्य वन संरक्षक, कुमाऊँ, नैनीताल।
3. वन संरक्षक, उत्तरी कुमाऊँ वृत्त, अल्मोड़ा।
4. अपर सचिव, लोक निर्माण विभाग/पी.एम.जी.एस.वाई/राजस्व, उत्तराखण्ड शासन, देहरादून।
5. जिलाधिकारी, बागेश्वर।
6. प्रभागीय वनाधिकारी, बागेश्वर वन प्रभाग।
7. अधिशासी अभियंता, पी०एम०जी०एस०वाई, कपकोट।

(एस०टी०एस०लेप्चा)
अपर प्रमुख वन संरक्षक
एवं नोडल अधिकारी

भाग IV

(नोडल अधिकारी अथवा प्रधान मुख्य वन संरक्षक अथवा अध्यक्ष, वन विभाग द्वारा
भरे जाने के लिए)

परियोजना का नाम:

जनपद बागेश्वर में फरसाली पल्ली से खर्कुकाना तोली मोटर मार्ग निर्माण हेतु – 8.931
है० वन भूमि हस्तांतरण **FP/UK/ROAD/11292/2015**

1. टिप्पणी के साथ प्रस्ताव को स्वीकार करने या अन्यथा के लिए राज्य वन विभाग की विस्तृत राय और निर्दिष्ट सिफारिशें। (राय देते समय, सम्बन्धित वन संरक्षक अथवा उप वन संरक्षक की प्रतिकूल टिप्पणी की सुस्पष्ट समीक्षा की जाय और विवेचनात्मक टिप्पणी दी जाय):

उपरोक्त योजना हेतु बागेश्वर वन प्रभाग में 1.184 है० पंचायती वन भूमि तथा 7.747 है० सिविल वन भूमि कुल 8.931 है० वन भूमि का हस्तांतरण प्रस्तावित है जिसका अवलोकन करने पर पाया गया कि उपरोक्त मोटर मार्ग निर्माण हेतु उपरोक्त वन भूमि का सम्मिलित होना अनिवार्य है। प्रभागीय वनाधिकारी, बागेश्वर वन प्रभाग तथा वन संरक्षक, उत्तरी कुमाऊँ वृत्त, अल्मोड़ा द्वारा भी प्रस्ताव पर अपनी संस्तुति की है। अतः जनहित में, प्रस्ताव 5 है० से अधिक क्षेत्रफल का होने के कारण, प्रस्ताव पर सैद्धान्तिक स्वीकृति हेतु भारत सरकार को प्रेषित करने की संस्तुति की जाती है।

हस्ताक्षर:

नाम व पदनाम: (एस०टी०एस०लेप्चा भा.व.से)

अपर प्रमुख वन संरक्षक, वन संरक्षण
एवं

नोडल अधिकारी, उत्तराखण्ड

अपर प्रमुख वन संरक्षक एवं नोडल अधिकारी

सरकारी मोहर संरक्षण, भूमि सर्वेक्षण निदेशालय, उत्तराखण्ड
देहरादून

तिथि : 28/10/2015

स्थान: देहरादून

भाग-III

फरसाली से खर्कुकाना तोली मोटर मार्ग निर्माण - 11.675 किमी०


प्रस्ताव संख्या (11292/2015)

(सम्बन्धित वन संरक्षक द्वारा भरा जाना है)

14- स्थल, जहाँ की वन भूमि शामिल की गयी है क्या इसका सम्बन्धित वन संरक्षक ने निरीक्षण किया है? (हाँ/नहीं) यदि हाँ तो निरीक्षण की तारीख और किए गये प्रेक्षणों को, निरीक्षण नोट के रूप में संलग्न करें।	हाँ। दिनांक 23.06.2015
15- क्या सम्बन्धित वन संरक्षक भाग: ख में दी गयी सूचना और उप वन संरक्षक के सुझावों से सहमत है।	हाँ, सहमत।
16- प्रस्ताव की स्वीकृति या अन्यथा के बारे में सम्बन्धित वन संरक्षक की विस्तृत कारणों के साथ विशेष सिफारिशें।	जनहित में स्वीकृति हेतु संस्तुति की जाती है। प्रतिबन्ध यह होगा कि प्रश्नगत परियोजना में प्रभावित होने वाले 0-10 व्यास श्रेणी के सभी वृक्षों का प्रस्तावक विभाग द्वारा स्वयं के व्यय से निकटवर्ती उपलब्ध रिक्त क्षेत्रों में प्रत्यारोपण किया जायेगा तथा प्रत्यारोपित वृक्षों की सुरक्षा हेतु आवश्यक समुचित व्यवस्था भी सुनिश्चित की जायेगी।

दिनांक:- 23.07.2015

स्थान:- अल्मोड़ा।


(प्रेम कुमार)

वन संरक्षक

उत्तरी कुमाऊँ वृत्त, उत्तराखण्ड, अल्मोड़ा

निरीक्षण आख्या

प्रस्ताव संख्या 11292/2015

अधिशाली अभियन्ता पी0एम0जी0एस0वाई0 पी0आई0यू0 II कपकोट द्वारा प्रस्तावित फरसाली से खर्कुकाना तोली मोटर मार्ग का अधोहस्ताक्षरी द्वारा दिनांक 23.06.2015 को निरीक्षण किया गया।

इस मार्ग निर्माण में प्रस्तावित संरेखण में कुल प्रभावित होने वाले वृक्षों की सं० 737 है तथा जिसमें 234 बांज प्रजाति के वृक्ष प्रभावित हो रहे हैं, प्रस्तावक विभाग द्वारा वैकल्पिक संरेखण में प्रभावित होने वाली वृक्षों की सूची प्रस्ताव में संलग्न नहीं की गयी थी। इस सम्बन्ध में इस कार्यालय की पत्र संख्या 38/12-1 दिनांक 04.07.2015 द्वारा संरेखण संख्या 2 में प्रभावित होने वाले वृक्षों की सूची भी प्राप्त की गयी जिसमें कुल बाधित वृक्षों की संख्या 923 है तथा बांज वृक्षों के प्रभावित होने वाले वृक्षों की संख्या 240 है। अधिशाली अभियन्ता पी0एम0जी0एस0वाई0 पी0आई0यू0 II कपकोट द्वारा दी गयी आख्या अनुसार वैकल्पिक संरेखण में बाधित वृक्षों की संख्या अधिक होने तथा इसमें आरक्षित वन भूमि भी प्रभावित होने से संरेखण संख्या 1 को चुना गया। प्रस्तावित भूमि की न्यूनतम मांग एवं 3 गांव के 1867 जनसंख्या लाभान्वित होने से जनहित में प्रस्ताव से सहमति व्यक्त की जाती है।

संलग्न:- संरेखण संख्या 02 में प्रभावित होने वाली वृक्षों की सूची एवं सरपंच का अनापत्ति प्रमाण पत्र।

भवदीय

(प्रेम कुमार)

वन संरक्षक,

उत्तरी कुमाऊँ वृत्त, उत्तराखण्ड, अल्मोड़ा।

दिनांक 16/06/2015

सेवा में,


श्रीमान पी.ए.जी.एस.वाई.सड़क योजना

वागेनश्वर उत्तराखण्ड

विषय. फरसाली से खेकनातोली जो सड़क आ रही है
उसमें वन पंचायत खेकनातोली का कोई विवाद नहीं है।

अहोदय. स्विनथ निवेदन इस प्रकार है कि ग्राम लना खेकनातोली
वन पंचायत का सड़क के लिए कोई विवाद नहीं है।

अंतः अहोदय से विनम्र निवेदन है कि गेटर मार्ग को
रूप से सुरक्षा निर्माण किया जाय।



वा.स. मेमबर सदस्य

- 1- मुन्नी देवी
- 2- ठांगा देवी
- 3- रैरवा देवी
- 4- भालती देवी
- 5- जगवली सिंह
- 6- दान सिंह
- 7- किमन सिंह

पञ्चायत

द्वि.मा.देवी
प्रधान
ग्राम पंच- खेकनातोली
वि.सं. 100- (वागेनश्वर)

सदस्य

- सदस्य: लक्ष्मण सिंह - 1
2- धन सिंह
3- अम्बा देवी - 2
4- सुभा सिंह
5- देव राय देवराम
6- सुली देवी
7- मोहन सिंह
8- अंगला देवी

व.च.देवी
सदस्य

ग्राम पंचायत
दि.सं. 100-
वागेनश्वर

किशना १६

रेवड गुरुदास

गो. ब. सि. सु.

वडाउरा सि. सु.

ब. ब. व. सि. सु.

सु. सु.

व. व. सि. सु.

सु. सु.

गुरुपाल सि. सु.

सु. सु.

Naranchhet Singh

भगवत सि. सु.

Ganga Singh

भगवत सि. सु.

सु. सु.

सु. सु.

सु. सु.

सु. सु.

सु. सु.

सु. सु.

सु. सु.



सेवा में,

श्रीमान अधिशासी कार्यालय महोदय
प्रधानमंत्री ग्रामीण सड़क योजना कार्यालय (बोरोबर)

विषय:- फरसाली, गुलेर, खुर्ककानातेली में प्रधानमंत्री ग्रामीण सड़क
योजना के अन्तर्गत स्वीकृत भौतर् मार्ग हेतु वन पंचायत
अभि के अन्नापत्ति वाक्य।

महोदय,

समस्त ग्राम वासी/ वन पंचायत कार्यकारिणी के कोर
से निवेदन है कि फरसाली, गुलेर, खुर्ककानातेली में स्वीकृत
भौतर् मार्ग का सर्वे कार्य लगभग पूर्ण हो चुका है। जिसमें ग्राम-
पंचायत गुलेर की वन पंचायत अभि से इन्त भौतर् मार्ग-
निर्माण में किसी प्रकार की कोई बाधापत्ति नहीं है,

अतः भौतर् मार्ग निर्माण हेतु ग्राम सभा गुलेर
की वन पंचायत अभि हेतु अन्नापत्ति प्रमाण पत्र सेवा में प्रेषित,

दिनांक- 18/07/15

स्थान- गुलेर (खुर्ककानातेली)

प्रार्थी- सरपंच

ग्राम पंचायत गुलेर (खुर्ककानातेली)
विषय- वन पंचायत अभि

सदस्य- वन पंचायत गुलेर (खुर्ककानातेली)

लक्ष्मीदेवी 18-7-15

वन पंचायत गुलेर (खुर्ककानातेली)
विषय- वन पंचायत अभि


- | | |
|-------------------|----------------|
| 1- सुभाष सिंह | सुभाष सिंह |
| 2- प्रेम उरी | प्रेम उरी |
| 3- चंचल उरी | चंचल उरी |
| 4- दान सिंह | दान सिंह |
| 5- राजेन्द्र सिंह | राजेन्द्र सिंह |
| 6- सजनी देवी | सजनी देवी |
| 7- देवी देवी | देवी देवी |
| 8- पार्वती देवी | पार्वती देवी |


वैकल्पिक समाधान में प्रस्तावित होने वाले वृक्षों की सूची
प्रारूप-19.5


परियोजना का नाम :- जनपद बागेश्वर में प्रधानमंत्री ग्राम सड़क योजना के अन्तर्गत फरसाली से खर्कुकानातोली मोटर मार्ग, (लम्बाई 11.675 किमी०) के नव निर्माण हेतु वनभूमि हस्तान्तरण प्रस्ताव।


क्र० सं०	भूमि का प्रकार	व्यास वर्ग से मी० में (गोलाई)										योग
		0-10	10-20	20-30	30-40	40-50	50-60	60-70	70-80	80-90	90 से अधिक	
1	आरक्षित वन भूमि	--	--	--	--	--	--	--	--	--	--	--
2	सिविल सोयम	--	138	93	51	31	--	--	--	--	--	313
3	संरक्षित वन	--	--	--	--	--	--	--	--	--	--	--
4	वन*पंचायत	--	208	37	66	54	34	19	--	--	--	418
	वन भूमि का योग	--	--	--	--	--	--	--	--	--	--	--
5	नाप भूमि	--	59	70	54	4	--	5	--	--	--	192
	कुल योग	--	405	200	171	89	34	24	--	--	--	923

उपरोक्तानुसार गणना किये गये वृक्षों का पातन किया जाना अपरिहार्य है।


वन अधिकारी


वन अधिकारी
कपकोट (बागेश्वर)


वन अधिकारी


प्रभागीय वन अधिकारी
प्रभागीय वन अधिकारी;
बागेश्वर वन विभाग,
बागेश्वर

परियोजना का नाम :- जनपद बागेश्वर में प्रधानमंत्री ग्राम सड़क योजना के अन्तर्गत फरसाली से खर्कुकानातोली मोटर मार्ग, (लम्बाई 11.675 किमी०) के नव निर्माण

हेतु वनभूमि हस्तान्तरण प्रस्ताव।

प्रभावित होने वाले वृक्षों का विवरण

प्रश्नगत परियोजना के निर्माण हेतु दिनांक 07.02.2015 को किये गये संयुक्त निरीक्षण के अनुसार आवेदित वन भूमि तथा नाप भूमि पर प्रभावित होने वाले वृक्षों की गणना की गई व निरीक्षण के दौरान प्रभावित होने वाले वृक्षों की निम्नानुसार गणना की गई

प्रस्तावित वन भूमि पर प्रभावित होने वाले वृक्षों का भूमिवार/प्रजातिवार/व्यास वार विवरण।

क्र.सं.	भूमि की श्रेणी	वनस्पति / कम्पाटिमेंट / खसरा संख्या	प्रजाति	वैज्ञानिक नाम	व्यास वर्ग										
					0-10	10-20	20-30	30-40	40-50	50-60	60-70	70-80	80-90	90 से अधिक	योग
1	आवृक्षित वन भूमि				--	--	--	--	--	--	--	--	--	--	0
2	मल्लादेश वन पंचायत		चीड़	Pinus Roxburghii Sarg	--	22	--	--	25	19	--	--	--	--	66
3	गुलेर गुर घुट्टी वन पंचायत		चीड़	Pinus Roxburghii Sarg	--	175	37	60	24	15	19	--	--	--	330
			बाँज	Quercus leucoerichophora camus Exbahadur	--	3	--	6	5	--	--	--	--	14	
			मोर पंजी	Acronema tenera, Edgew	--	4	--	--	--	--	--	--	--	4	
			पाईनस पेड़िया	Pinus Paiecla	--	4	--	--	--	--	--	--	--	4	
4	संरक्षित वन		शून्य												
	योग :- वन भूमि		शून्य												
5	सिखिल सोयम गुलेर		चीड़	Pinus Roxburghii Sarg	--	4	18	17	27	--	--	--	--	--	66
			बाँज	Quercus leucoerichophora camus Exbahadur	--	--	10	--	--	--	--	--	--	10	
			काफल	Myrica esculenta buch	--	--	1	--	--	--	--	--	--	1	
			उत्तिस	Alnusheplansis D. dom	--	--	1	--	--	--	--	--	--	1	
6	गुलेर नाप भूमि		अनलद	Psidium Guajava	--	12	--	--	--	--	--	--	--	--	12
			तुंग	Toona ciliate roem	--	--	3	--	--	--	--	--	--	--	3
			आंवला	Emblica officinalis Gearth	--	3	--	--	--	--	--	--	--	--	3
			तिमला	Ficus Roxburghii Wall	--	--	1	--	--	--	--	--	--	--	1
			तेजपात	Cinnamomum tamala	--	7	--	--	--	--	--	--	--	--	7
			शीशम	Dalbergia sissoo Roxb.	--	1	--	--	--	--	--	--	--	--	1
			वटैराल	Bauhinia variegata linn	--	8	--	--	--	--	--	--	--	--	8
			बाँज	Quercus leucoerichophora camus Exbahadur	--	16	44	21	3	--	--	--	--	--	84
			चीड़	Pinus Roxburghii Sarg	--	10	18	20	1	--	5	--	--	--	54
7	खर्कुकानातोली सिखिल		चीड़	Pinus Roxburghii Sarg	--	82	28	10	--	--	--	--	--	--	120
			वटैराल	Bauhinia variegata linn	--	--	--	1	--	--	--	--	--	--	1
			बाँज	Quercus leucoerichophora camus Exbahadur	--	52	35	23	4	--	--	--	--	--	114
8	खर्कुकानातोली नाप		बाँज	Quercus leucoerichophora camus Exbahadur	--	2	4	12	--	--	--	--	--	--	18
			अखरोट	Juglans regia Linn	--	--	--	1	--	--	--	--	--	--	1
महा योग					0	405	200	171	89	34	24	0	0	0	923

उपरोक्तानुसार गणना किये गये वृक्षों का पालन किया जाना अपरिहार्य है।

कमिष्ठ अभियन्ता

सहायक अभियन्ता

अधिरात्री अभियन्ता

प्रभागीय प्रशासिकारी,
बागेश्वर वन प्रभाग,
बागेश्वर

वन प्रभाग


परियोजना का नाम :- जनपद बागेश्वर में प्रधानमंत्री ग्राम सड़क योजना के अन्तर्गत फरसाली से खर्कुकानातोली मोटर मार्ग, (लम्बाई 11.675 किमी०) के नव निर्माण हेतु वनभूमि हस्तान्तरण प्रस्ताव।


परियोजना क्षेत्र में विद्यमान वृक्षों में से वास्तविक रूप से काटे जाने वाले वृक्षों का विवरण।


(पैक्लिफ्ट समरेप्ट)


क्र. सं.	भूमि की श्रेणी	विद्यमान वृक्षों की संख्या	वास्तविक रूप से काटे जाने वाले वृक्षों की संख्या	विवरण
1.	आरक्षित वन भूमि	—	—	—
2.	सिविल सोयम	—	—	—
3.	वन पंचायत	—	—	—
4.	संरक्षित वन	—	—	—
	योग :- वन भूमि	—	—	—
5.	नाप भूमि	—	—	—
	कुल योग :-	923	151	कुल 923 वृक्षों में से मात्र 518 वृक्षों का ही पातन किया जायेगा तथा बाकी बाना प्रजाति के 405 वृक्षों का पुनः रोपण किया जायेगा।

प्रमाणित किया जाता है कि परियोजना के निर्माण से प्रभावित होने वाले कुल 923 वृक्षों में से वास्तविक रूप से केवल 518 वृक्षों का पातन किया जाना अपरिहार्य है।



कनिष्ठ अभियन्ता
ग्रा०नि०वि०, पी०आई०यू०-2
पी०एम०जी०एस०वाई०,
कपकोट



सहायक अभियन्ता
ग्रा०नि०वि०, पी०आई०यू०-2
पी०एम०जी०एस०वाई०,
कपकोट


अधिसूची अभियन्ता
ग्रा०नि०वि०, पी०आई०यू०-2
पी०एम०जी०एस०वाई०,
कपकोट


वन दरीगा


प्रमुख अधिकारी
कपकोट (बागेश्वर)


रा० ड० नि०जी०एस०वाई०


प्रभागीय वनाधिकारी
प्रदेशीय वनाधिकारी,
बागेश्वर वन प्रभाग,
बागेश्वर

प्रारूप-22

वन संरक्षक द्वारा दिये जाने वाले बाँज वृक्षों के पातन का प्रमाण-पत्र

परियोजना का नाम :- जनपद बागेश्वर में प्रधानमंत्री ग्राम सड़क योजना के अन्तर्गत फरसाली से खर्कुकानातोली मोटर मार्ग, (लम्बाई 11.675 किमी०) के नव निर्माण हेतु वनभूमि हस्तान्तरण प्रस्ताव।

वन संरक्षक द्वारा दिये जाने वाले बाँज वृक्षों के पातन का प्रमाण-पत्र

प्रश्नगत परियोजना के निर्माण हेतु आवेदित वन भूमि के गैर वानिकी कार्यों हेतु प्रत्यावर्तन के लिये अधोहस्ताक्षरी द्वारा दिनांक 07.02.2015 को स्थलीय निरीक्षण किया गया। स्थलीय निरीक्षण के दौरान परियोजना के निर्माण से बाँज प्रजाति के निम्न वृक्ष प्रभावित हो रहे हैं :-

क्र सं०	भूमि की श्रेणी	प्रजाति	व्यास वर्ग से० मी० में (गोलाई)										योग
			0-10	10-20	20-30	30-40	40-50	50-60	60-70	70-80	80-90	90 से अधिक	
1	वन पंचायत गुलेर	बाँज	--	3	--	6	5	--	--	--	--	--	14
2	गुलेर नाप भूमि		--	16	44	21	3	--	--	--	--	--	84
3	सिविल सोयम गुलेर		--	--	10	--	--	--	--	--	--	--	10
4	खर्कुकानातोली सिविल		--	52	35	23	4	--	--	--	--	--	114
5	खर्कुकानातोली नाप		--	2	4	12	--	--	--	--	--	--	18
कुल योग :-			0	73	93	62	12	0	0	0	0	0	240

उपरोक्तानुसार गणना किये गये बाँज वृक्षों का पातन परियोजना के निर्माण हेतु किया जाना अपरिहार्य है।

Shahid
वन अधिकारी
बागेश्वर
कपकोट (मने)

प्रभागीय वनाधिकारी
बागेश्वर प्रभागीय वनाधिकारी
बागेश्वर प्रभाव

वन संरक्षक

SITE INSPECTION REPORT- NOT BELOW THE RANK OF DCF
(for the forest land to be diverted under FCA)

1 A proposal has been received by this office from Executive Engineer, RES, PMGSY, PIU-II, KAPKOT, BAGESHWAR for diversion under FCA-1980) of 8.931 ha. of forest land for non-forestry purpose. The project envisages the use of forest land for construction of FARSALI TO KHARKUKANA TOLI Motor Road. The site inspection of the land involved in the proposal has been done by me on dated... 10.05.2015

2 On inspection of the site, it is found that the land required by the user agency is a RF/PF/un-classed/Other forests measuring 8.931 ha. **Yes**

3 The requirement of forest land as proposed by the user agency in Col.2 part-1 is unavoidable and is barest minimum required for the project. **Yes**

4 Whether any rare /endangered /unique species of flora and fauna found in the area. If, so the details there of :- **No**

5 xx Whether any protected archeological /heritage site/defence establishment or any other important monument is located in the area, if, so the details thereof with NOC from competent authority, if required. **No**

a) ☒ The user agency has not violated the provisions of forest (Conservation), Act 1980 and no work has been started without proper sanction.

☒ b) It has been found that the user agency has violated (Conservation), Act, and 1980 provisions. A details report as per para 1.9 of chapter 1, Para C of Hand book of forest (Conservation) Act, 1980 attached. **X**

Specific recommendation for acceptance or otherwise of the proposal.

स्वीकृति हेतु संस्तुति की जाती है

Place: Bageshwar

Date: 10/5/15

(Signature)

Name: M. B. Singh

Designation: प्रभागाध्यक्ष वन विभाग

Office Seal: बगेश्वर वन प्रभाग

बगेश्वर

N.B. x State the purpose for which the forest land is proposed to be diverted.
xx out of (a) and (b) tick the option which is applicable and cross the option which is not applicable.

As per letter number 2-2/2000 FC dated 16-10-2000 from ministry of Environment & Forest, Government of India for proposal involving less than 40 hectares of forest land, the site inspection report from DCF is required and for proposal involving more than 40 hectares of forest land site inspection report from the conservator of forests is required.

PART-II

(To be filled by the concerned Deputy Conservator of Forest)

State Serial No. of proposal : UK-0431/2015

1. Location of the project/Scheme : Uttarakhand

- (i) State / Union Territory : Uttarakhand
(ii) District : Bageshwar
(iii) Forest Division : Bageshwar
(iv) Area of forest land proposed for diversion (in ha.) : 8.931
(v) Category : Road

2. Legal status of forest land proposed for diversion :

S. No.	Division	Forest Land(ha.)	Legal Status
1	Bageshwar	1.184	Village Forest
2	Bageshwar	7.747	Revenue Forest

Division 1. : Bageshwar

3. District wise area to be diverted in the division :

S. No.	District	Area(ha.)
1	Bageshwar	8.931

4. Details of Vegetation available in the forest land proposed for diversion :**(ii) Density of vegetation**



S. No.	Area(in ha.)	Density	Eco-Class
1	8.931	0.2	Eco 5

S. No.	Scientific Name	Local Name	(31-60)cm.	(61-90)cm.	(91-120)cm.	(121-150)cm.	(>150)cm.
1	Pinus roxburghii	Chir	308	101	49	09	7
2	Quercus leucotricophora	Baaj	91	91	28	24	
3	Pinus caribea	Pinus	4				
4	Myrica esculenta	Kaafal		01			
5	Toona ciliata	Tun		3			
6	Emblia Officianalis	Aawala	1				
7	Ficus roxburghii	Timala		01			
8	Cinnamomum tamala	Tajpat	2				
9	Dalbergia sissoo	Shisam	1		1		
10	Bauhinia Parviflora	Quarl	1				
11	Juglan Regia	Akhrot			1		
12	Alnus Nepalensis	Utesh		1			
13	Acacia Catechu	MorePhank	4				
14	Psidium Guajava	Amrudeu	8				

5. Working plan prescription for the forest land proposed for diversion : no

6. Brief note on vulnerability of the forest area to erosion : no vulnerable circumstances are active throughout
7. Approximate distance of the proposed site for diversion from boundary of forest(in km.) : 0.500
8. Significance of the forest land proposed for diversion from wildlife point of view :
- (i). Details of wildlife present in and around the forest land proposed for diversion : scarcity of wildlife been underscored across proposed land for diversion
 - (ii). Whether forms part of national park, wildlife sanctuary, biosphere reserve,tiger reserve, elephant corridor, wildlife migration corridor etc. : No
 - (iii). Whether the forest land proposed for diversion is located within eco-sensitive zone(ESZ) of the Protected Area notified under Wildlife(Protection) Act,1972 (Note: In case, ESZ of a Protected Area is not notified,then,10kms distance from boundary of the Protected Area should be treated as ESZ): No
 - (iv). Whether any national park, wildlife sanctuary, biosphere reserve, tiger reserve, elephant corridor, wildlife migration corridor etc., is located within 1 Km. from boundary of the forest land proposed for diversion : No
 - (v). Whether any rare/endangered/unique species of flora and fauna found in the area : No
- 9.

Details of any protected archaeological/heritage site/defence establishment or any other important monument located in the area, if any :

- (i). Whether any protected archaeological/heritage site/defence establishment or any other important monument is located in the area : No
10. Comment as to the reasonability of the extent of the forest land proposed for diversion :
- (i). Whether the requirement of forest land as proposed by the user agency is unavoidable and bare minimum for the project : Yes
11. Details of violation(s), if any ,committed :
- (i). Whether any work in violation of the Act or guidelines issued under the Act has been carried out : No
12. Whether work in violation is still in progres(Yes/No) : No Data
13. Details of compensatory afforestation scheme :
- (ii). Total Financial Outlay for C.A: 16.344
 - (iii). Whether the land identified by User Agency is suitable for CA and from managementpoint of view?: Yes
 - (iv). Copy of certificate regarding suitability of land identified for CA and from management point of view: 
 - (v). Copy of detailed CA scheme including species to be planted,implementing agency,time schedule,cost structure etc.: 



Additional information Details :

S. No.	Documents	Remarks
1		

14. District Profile :



S.no	District Name	Geographical area of the district (in ha.)	Forest area of the district (in ha.)	Total forest area diverted since 1980 (in ha.)	No. of Approved Cases	Forest Land including penal C.A. (in ha.)	Progress of compensatory afforestation as on(date)	A) Forest land (in ha.)	B) Non-forest land (in ha.)
1	Bageshwar	231000	107400	620.3939	355	1453.2083	03/06/2015	1081.006	234.272

15. Site inspection report of the DFO/CCF/Nodal Officer highlighting important facts pertaining to the forest land :

Division Name	Circle	Site inspected By	Whether site inspected	No. of times site visited	Site inspection report	Date of visit
	North Kumaun	CF	Yes	One		23/06/2015
Bageshwar	North Kumaun	DFO	Yes	One		10/05/2015

(Specific recommendation of the DFO/CCF/Nodal Officer with(Part II,III & Part IV))

16. Specific recommendation of the DFO/CCF/Nodal Officer for acceptance or otherwise of the proposal with reason :

Division	Circle	Recommendation By	Recommendation	Reason	Letter	Whether CF agreed
Bageshwar	North Kumaun	DFO	Recommended			
	North Kumaun	CF	Recommended	This proposal under PMGSY is in Public Interest. As per Proposal a population 1867of 3 villages will be benefited. Hence recommended		Yes

Print page

□

FORM - A

Form for seeking prior approval of Central Government under section 2 of the Forest(Conservation) Act, 1980 for Diversion of fresh forest area

PART - I

(To be filled up by User Agency)

A. General Details

A- 1. Project Details

(i). **Proposal No. : FP/UK/ROAD/11292/2015**

(ii). **Name of Project for which Forest Land is required : Construction of Farsali Palli To Kharkanatoli**

(iii). **Short narrative of the proposal and Project/scheme for which the forest land is required : This Road will link the villages with main road 'Kapkote Shama Tejam Road'. Presently the foot track is very narrow and steep which is very troublesome for villagers for transportation of goods and persons from village to nearby towns to fulfill their needs. After connecting the people with the road**

(iv). **State : Uttarakhand**

(v). **Category of the Project : Road**

(vi). **Shape of forest land proposed to be diverted : Linear**

(vii). **Estimated cost of the Project(Rupees in lacs) : 625.7**

(viii). **Total Area of Forest Land proposed for diversion(in ha.): 8.931**

(ix). **Non-Forest Land required for this project(in ha.): 2.696**

(x). **Total period for which the forest land is proposed to be diverted(in years): 1**

A- 2. Details of User Agency

(i). **Name : PMGSY**

(ii). **Address1 : RES PMGSY Kapkot**

(iii). **Address2 : NIL**

(iv). State : Uttarakhand

(v). District : Bageshwar

(vi). Pin : 263642

(vii). Landmark : Kathayatbara

(viii). Email address : eepmgsykapkot@rediffmail.com

(ix). Landline Telephone No. : 220127

(x). Fax No. : 220127

(xi). Mobile No. : 9897839748

(xii). Website (if any) : NIL

(xiii). Details of Proposals seeking prior approval of Central Government under the Act for diversion of forest land submitted by the User Agency in the past

List of proposal submitted in Past							
S.no	Proposal Status.	Proposal No.	Moef File No.	Area Proposed for Diversion(Ha.)	Area Diverted(Ha.)	Date of In-Principle Approval	Date of Final Approval
NIL							

(xiv). Legal status of User Agency : State Government

A-3. Details of Person Making Application

(i). First Name: GIRISH

(ii). Middle Name: CHANDRA

(iii). Last Name: KHOLIYA

(iv). Gender: Male

(v). Designation: Executive Engineer

(vi). Address 1: RES PMGSY KAPKOT

(vii). Address 2: NIL

(viii). State: Uttarakhand

(ix). District: Bageshwar

(x). Tehsil: Kapkot

(xi). Pin: 263642

(xii). Landmark: Kathayatbara

(xiii). Email Address: eepmgsykapkot@rediffmail.com

(xiv). Landline Telephone No.: 220127

(xv). Fax No.: 05963220127

(xvi). Mobile No.: 9897839748

(xvii). Copy of documents in support of the competence/authority of the person making this application to make application on behalf of the User

Agency:



B. Details of land required for the Project

B- Details of proposal seeking prior approval of Central Government under the Act for diversion of forest land for the Project already submitted in the past

(i). Whether any proposal seeking prior approval of Central Government under the Act for diversion of forest land required for the project has been submitted in the past?. : No

B-
2. Details of forest land proposed to be diverted

B-2.1 Details of Divisions involved

Details of Divisions involved			
S.no	Division Name	Forest Land(ha.)	Non-Forest Land(ha.)
1.	Bageshwar	8.931	2.696

B-2.2 Details of Districts involved

District wise breakup			
S.no	District Name	Forest Land(ha.)	Non-Forest Land(ha.)
1.	Bageshwar	8.931	2.696






B-2.3 Village wise breakup

Villages wise breakup			
S.no	Village	Forest Land(ha.)	Non-Forest Land(ha.)
1	Malla Desh	0.262	0
2	Guler	2.15	0.923
3	kharkanatoli	6.518	1.772


B-2.4 Component wise breakup

Component wise breakup			
S.no	Component	Forest Land(ha.)	Non-Forest Land(ha.)
1	Road	8.931	2.696

C. Maps of forest land proposed to be diverted

Division 1. : Bageshwar									
<p>(i). Area of forest land proposed to be diverted(in ha.) : 8.931</p> <p>(ii). : Linear</p> <p>(b). No. of Segments : One</p> <table border="1"> <thead> <tr> <th colspan="3">Segment wise details</th></tr> <tr> <th>Segments</th><th>Segment Area(in ha.)</th><th>Kml File of Segments</th></tr> </thead> <tbody> <tr> <td>1.</td><td>8.931</td><td>  View File </td></tr> </tbody> </table> <p>(iii). Copy of Survey of India Toposheet indicating boundary of forest land proposed to be diverted: </p> <p>(iv). Scanned copy of the Geo-referenced map of the forest land proposed to be diverted prepared by using GPS or Total Station: </p>	Segment wise details			Segments	Segment Area(in ha.)	Kml File of Segments	1.	8.931	 View File
Segment wise details									
Segments	Segment Area(in ha.)	Kml File of Segments							
1.	8.931	 View File							

D. Justification for locating the Project in forest land and details of alternatives examined:

(i). Copy of note containing justification for locating the Project in forest land: 

(ii). Whether a copy of map indicating location of alternative examine is required to be provided: Yes

(a). Copy of map indicating location of alternative examined: 

E. Employment likely to be generated

(i). Whether the Project is likely to generate employment?: Yes

(ii). Permanent/Regular Employment(Number of persons): 15

(iii). Temporary Employment(Number of person-days): 150

F. Displacement of People due to the Project, if any

(i). Whether Project involves displacement?: No

G. Details of Cost-Benefit analysis for the Project

(i). Whether the Project requires Cost-Benefit analysis?: No

H. Status of Environmental Clearance

(i). Whether the Project requires Clearance under the Environment (Protection) Act 1986 ? : No

I. Status of Wildlife Clearance

(i). Whether the Project or a part thereof is located in any Protected Area or their Eco sensitive zone? : No

J. Applicability of special provisions governing Scheduled Areas

(i).Whether the Project or a part thereof is located in a Scheduled Area? : No

K. Status of settlement of rights under the Forest Rights Act,2006 on the forest land proposed to be diverted

(i). Whether the process for settlement of Rights under the Forest Rights Acts 2006 on the forest land proposed to be diverted has been completed? : Yes

(a). Copy of documentry evidence in support of settlement of rights under the Forest Rights Act,2006 on the forest land proposed to be diverted:



L. Details of land identified for Compensatory Afforestation

(i). Whether non-forest or Revenue forest land is required to be provided by User Agency?: Yes

(ii). Whether the area of non-forest land or Revenue forest land required to

be provided by User Agency for raising Compensatory Afforestation is less than area of forest land proposed to be diverted?: No

(iii). No. of districts involved for raising Compensatory Afforestation: 1

(iv). No. of patches: One

District 1. : Bageshwar	
(a). Village:	Badiyakot
(b). Area(in ha.):	18.762
(c). Copy of KML file of the patch:	 View File
(d). Khasra details:	1
(e). Present owner:	User Agency
(f). Copy of Ownership proof:	










(v). Scanned copy of the map of the land identified for creation of Compensatory Afforestation prepared by using GPS or Total Station:





(vi). Copy of Survey of India Toposheet in 1:50,000 scale indicating location of the land identified for creation of Compensatory Afforestation:



Additional information Details

Documents		
S.No	Documents	Remarks
1		Anuxer Page No 1 to 15
2		Anuxer Page No 16 to 30
3		Anuxer Page No 31 to 45
4		Anuxer Page No 46 to 60
5		Anuxer Page No 61 to 75
6		Anuxer Page No 76 to 90
7		Anuxer Page No 91 to 105
8		Anuxer Page No 106 to 120
9		Anuxer Page No 121 to

		135
10		cost benefit analysis page 1
11		cost benefit analysis page 2

Print page

□