


कार्यालय अपर प्रमुख वन संरक्षक एवं नोडल अधिकारी, वन संरक्षण,
इन्दिरानगर फॉरेस्ट कालोनी, उत्तराखण्ड, देहरादून।
संख्या 2455/1जी-FP/UK/ROAD/8893/2014 देहरादून: दिनांक: 28 मई, 2015

सेवा में,
अपर सचिव, वन
उत्तराखण्ड शासन

विषय:-जनपद टिहरी में भौनाबागी चवालखेत डाण्डा मोटर मार्ग निर्माण
हेतु - 1.575 है० वन भूमि हस्तांतरण FP/UK/ROAD/8893/2014

महोदय,

उपरोक्त विषयक वन भूमि हस्तांतरण प्रस्ताव संस्तुति सहित शासन को ऑनलाइन प्रेषित किया गया है जिसकी हार्ड कॉपी आवश्यक अग्रेत्तर कार्यवाही हेतु संलग्न कर विशेष पत्रवाहक के माध्यम से प्रेषित किया जा रहा है। प्रस्ताव में प्रति है० 50 से अधिक अनुपात में वृक्ष प्रभावित होने के कारण सहमति की दशा में प्रस्ताव पर सैद्धांतिक स्वीकृति हेतु भारत सरकार को प्रेषित करने का कष्ट करें।

भवदीय,


(एस.टी.एस.लेप्चा)
अपर प्रमुख वन संरक्षक
एवं नोडल अधिकारी

संलग्नक: उपरोक्तानुसार

संख्या : /1जी-FP/UK/ROAD/8893/2014 तददिनांकित

प्रतिलिपि:

1. प्रमुख वन संरक्षक, उत्तराखण्ड
2. मुख्य वन संरक्षक, गढ़वाल, पौड़ी
3. वन संरक्षक, भागीरथी वृत्त, मुनी की रेती
4. अपर सचिव, लोक निर्माण विभाग/पी०एम०जी०एस०वाई, उत्तराखण्ड शासन, देहरादून
5. जिलाधिकारी, टिहरी
6. प्रभागीय वनाधिकारी, टिहरी वन प्रभाग
7. अधिशासी अभियंता, नि०ख०, लो०नि०वि, चम्बा, टि०ग०



(एस.टी.एस.लेप्चा)
अपर प्रमुख वन संरक्षक
एवं नोडल अधिकारी

भाग IV

(नोडल अधिकारी अथवा प्रधान मुख्य वन संरक्षक अथवा अध्यक्ष, वन विभाग द्वारा
भरे जाने के लिए)

परियोजना का नाम:

जनपद टिहरी में भौनाबागी चवालखेत डाण्डा मोटर मार्ग निर्माण हेतु — 1.575 है० वन
भूमि हस्तांतरण FP/UK/ROAD/8893/2014

1. टिप्पणी के साथ प्रस्ताव को स्वीकार करने या अन्यथा के लिए राज्य वन विभाग की विस्तृत राय और निर्दिष्ट सिफारिशें। (राय देते समय, सम्बन्धित वन संरक्षक अथवा उप वन संरक्षक की प्रतिकूल टिप्पणी की सुस्पष्ट समीक्षा की जाय और विवेचनात्मक टिप्पणी दी जाय);

उपरोक्त योजना हेतु टिहरी वन प्रभाग में मनियार कक्ष सं० 8 व 10 तथा सारजूला कक्ष सं० 7 में 1.575 है० आरक्षित वन भूमि का हस्तांतरण प्रस्तावित है जिसका अवलोकन करने पर पाया गया कि उपरोक्त मोटर मार्ग निर्माण हेतु उपरोक्त वन भूमि का सम्मिलित होना अनिवार्य है। प्रभागीय वनाधिकारी, टिहरी वन प्रभाग तथा वन संरक्षक, भागीरथी वृत्त, मुनी की रेती द्वारा भी प्रस्ताव पर अपनी संस्तुति की है। अतः जनहित में, प्रस्ताव में प्रति है० 50 से अधिक अनुपात में वृक्ष प्रभावित होने के कारण प्रस्ताव पर सैद्धान्तिक स्वीकृति हेतु भारत सरकार को प्रेषित करने की संस्तुति की जाती है।

हस्ताक्षर:

नाम व पदनाम: (एस०टी०एस०लेप्पा भा.व.से)

अपर प्रमुख वन संरक्षक, वन संरक्षण

एवं

नोडल अधिकारी, उत्तराखण्ड

अपर प्रमुख वन संरक्षक एवं नोडल अधिकारी

सरकारी मोहर संरक्षण, भूमि सर्वेक्षण निदेशालय, उत्तराखण्ड
देहरादून

तिथि : 28/05/2015

स्थान: देहरादून

भाग - III

(सम्बन्धित वन संरक्षक द्वारा भरा जाना है)

प्रस्ताव संख्या — FP/UK/ROAD/8893/2014

प्रस्ताव का नाम — Bhonabagi to Chawalkhet Danda Motor Road 1.575 ha

1. स्थल, जहां की वन भूमि शामिल की गयी है क्या इसका सम्बन्धित वन संरक्षक ने निरीक्षण किया है? (हां/नहीं) यदि हां तो निरीक्षण की तारीख और किये गये प्रेक्षणों को, निरीक्षण नोट के रूप में संलग्न करें। — नहीं
- 2 क्या सम्बन्धित वन संरक्षक भाग-ख में दी गयी सूचना और उप वन संरक्षक के सुझावों से सहमत हैं। — हां
- 3 प्रस्ताव की स्वीकृति या अन्यथा के बारे में सम्बन्धित वन संरक्षक की विस्तृत कारणों के साथ विवेक सिफारिशें। — संस्तुति की जाती है।

तिथि 27.05.2015
स्थान — मुनिकीरेती।

हस्ताक्षर

नाम और पदनाम — (एसओपीओ सुबुद्धि)
वन संरक्षक,
भागीरथी वृत्त
मुनिकीरेती (टि0ग0)

प्रारूप-3

भाग-11

(सम्बन्धित उप वन संरक्षक द्वारा भरा जाना है)

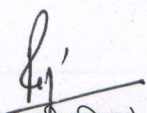
प्रस्ताव की राज्य क्रम संख्या. FP/UK /ROAD /8893/2014

7- परियोजना/स्कीम की अवस्थिति	
(i) राज्य/संघराज्य क्षेत्र	उत्तराखण्ड ।
(ii) जिला	टिहरी गढ़वाल ।
(iii) जिला वन प्रभाग	टिहरी वन प्रभाग, नई टिहरी ।
(iv) पूर्वक्षेत्र के लिए उपयोग की जाने वाली प्रस्तावित वन भूमि का क्षेत्र	मनियार कक्ष संख्या-8 व 10 एवं सारजूला कक्ष संख्या-7 1.575 हे०
8- पूर्वक्षेत्र के लिए पहचानी गई वन भूमि की विधिक प्रस्थिति	वन विभाग के स्वामित्व की भूमि
9- अपवर्जन के लिए प्रस्तावित वन भूमि में उपलब्ध वनस्पति का ब्योरा-	संलग्न है ।
(i) वन का प्रकार	आरक्षित वन भूमि
(ii) वनस्पति का औसत पूर्ण घनत्व	0.3
(iii) प्रजातिवार स्थानीय या वैज्ञानिक नाम और गिराए जाने के लिए अपेक्षित वृक्षों की परिगणना	प्रस्ताव में संलग्न है ।
(iv) पूर्वक्षेत्र के लिए उपयोग की जाने वाली वन भूमि के लिए कार्यकरण योजना का नुस्खा	-
10- भूक्षरण के लिए पूर्वक्षेत्र हेतु उपयोग की जाने वाली वन भूमि की स्थलाकृति और क्षीणता पर संक्षिप्त टिप्पणी	भू-वैज्ञानिक रिपोर्ट के अनुसार ।
11- वन भूमि की सीमा से पूर्वक्षेत्र के लिए उपयोग की जाने वाली प्रस्तावित वन भूमि की लगभग दूरी	आरक्षित वन भूमि के अन्दर ।
12- वन्य जीव की दृष्टि से पूर्वक्षेत्र में उपयोग की जाने वाली प्रस्तावित वन भूमि की महत्ता	
i - पूर्वक्षेत्र के लिए उपयोग की जाने वाली प्रस्तावित वन भूमि के लगभग विद्यमान वन्यजीव का ब्योरा	नहीं ।
ii - क्या राष्ट्रीय उद्यान, वन्यजीव अभ्यारण जैव क्षेत्र आरक्षण, व्याघ्र रिजर्व, हाथी कोरीडोर वन्यजीव अट्रयास गलियारे आदि के भाग का निर्माण करते हैं (यदि ऐसा है तो क्षेत्र के ब्यौरे और उपाबद्ध किए जाने में मुख्य वन्य जीव वार्डन की और टीका टिप्पणियों उपाबद्ध की जाए)	नहीं ।
iii - क्या किसी राष्ट्रीय उद्यान, वन्यजीव अभ्यारण जैव क्षेत्र आरक्षण व्याघ्र रिजर्व हाथी गलियारे पूर्वक्षेत्र के लिए उपयोग की जाने वाली प्रस्तावित वन भूमि की सीमा से दस कि०मी० के भीतर अवस्थित है।(यदि ऐसा है तो क्षेत्र के ब्यौरे और उपाबद्ध किए जाने में मुख्य वन्य जीव वार्डन की और टीका टिप्पणियों उपाबद्ध की जाए)	नहीं ।
iv - क्या राष्ट्रीय उद्यान वन्य जीव अभ्यारण जैव क्षेत्र आरक्षण व्याघ्र रिजर्व हाथी गलियारे वन्य जीव उत्प्रवास आदि पूर्वक्षेत्र के लिए उपयोजित की जाने वाली प्रस्तावित वन भूमि की सीमा से एक कि०मी० के भीतर अवस्थित है।। (यदि ऐसा है तो क्षेत्र के ब्यौरे और उपाबद्ध किए जाने में मुख्य वन्य जीव वार्डन की और टीका टिप्पणियों उपाबद्ध की जाए)	नहीं ।
v- क्या क्षेत्र में वनस्पति और जीव जन्तु के अलग या खतरे में अलग किस्म के खतरे की प्रजातियां हैं, यदि है तो उसके ब्यौरे	नहीं ।
13- क्या क्षेत्र में कोई संरक्षित पुरातत्वीय या विरासत स्थल या प्रतिरक्षात्मक स्थापन या कोई महत्वपूर्ण संस्मारक अवस्थित है (यदि ऐसा है तो उपाबद्ध किये जाने के लिये सक्षम प्राधिकारी से अनापत्ति प्रमाण-पत्र (एन.ओ.सी.)के साथ उसका ब्यौरा दें)	नहीं ।

14- पूर्वक्षण के लिये उपयोग की जाने वाली प्रस्तावित वन भूमि के विस्तार की युक्तियुक्तता के बारे में टीका- टिप्पणियाँ दें ।	
i - क्या भार-1 के पैरा 6 और पैरा 7 में प्रयोक्ता अभिकरण द्वारा यथाप्रस्तावित वन भूमि की अपेक्षा अपरिहार्य है और परियोजना के लिये अति न्यूनतम है।	वन भूमि की मांग न्यूनतम है।
ii - यदि नहीं तो वन भूमि के सिफारिश किये गये क्षेत्र जिसके पूर्वक्षण के लिये उपयोग किया जा सकता है।	-
15- किये गये अतिक्रमण के ब्यौरे :	
i - क्या अधिनियम या अधिनियम के अधीन मार्गदर्शक सिद्धांतों के अतिक्रमण में किसी कार्य को किया गया है (हाँ या नहीं)	नहीं ।
ii - यदि हाँ, की गई कार्य अवधि, अतिक्रमण में अंतर्वर्तित वन भूमि अतिक्रमण के लिये उत्तरदायी व्यक्ति/व्यक्तियों के का नाम, पते और पदनाम सहित अतिक्रमण के ब्यौरे और अतिक्रमण के लिये उत्तरदायी व्यक्ति/व्यक्तियों के विरुद्ध की गई कार्यवाही	अतिक्रमण नहीं किया गया है।
iii - क्या अतिक्रमण में कार्य अब भी प्रगति में है (हाँ/नहीं)	नहीं ।
16- क्षतिपूरक वनरोपण स्कीम के ब्यौरे :	
i - क्षतिपूरक वनरोपण बढ़ाने के लिये पहचान की गई वन भूमि की विधि प्रास्थिति ।	संलग्न है।
ii - अवस्थिति, सर्वेक्षण या कम्पार्टमेंट या खसरा संख्या क्षेत्र और क्षतिपूरक वनरोपण क्षेत्र के लिये पहचान किये गये गैर वन क्षेत्र या अवनत वन जैसे ब्यौरे दें ।	संलग्न है।
iii - क्षतिपूरक वनरोपण क्षेत्र के लिये पहचान किये गये गैर वनीकरण या अवनत वन दर्शित करने वाले 1:50,000 माप के मूल में स्थल परत भारत का सर्वेक्षण और सामीप्य वन सीमायें संलग्न है।	संलग्न है।
iv - रोपित की जाने वाली प्रजातियों कार्यन्वयन अभिकरण, समय सूची, लागत संरचना आदि सहित क्षतिपूरक वनरोपण स्कीम के ब्यौरे संलग्न ह (हाँ/नहीं)।	संलग्न है।
v- क्षतिपूरक वनरोपण स्कीम के लिये कुल वित्तीय उपरिव्यय ।	संलग्न है।
vi - क्षतिपूरक वनरोपण के लिये और प्रबन्धन के दृष्टिकोणों से पहचान किये गये क्षेत्र की युक्तियुक्तता के बारे में उप वन संरक्षक से प्रमाण पत्र संलग्न है(हाँ/नहीं)।	संलग्न है।
17-वनस्पति और जीव जंतु पर प्रस्तावित कियाकलापों के समाधान से सम्बन्धित महत्वपूर्ण तथ्य प्रकाश में लाने वाले उप वन संरक्षक की स्थल निरीक्षण रिपोर्ट संलग्न है (हाँ/नहीं)।	हाँ
18- स्वीकृति या अन्यथा कारणों के साथ प्रस्ताव के लिय उप वन संरक्षक की विनिर्दिष्ट सिफारिशें ।	स्थानीय लोगों के आवागमन हेतु वन भूमि हस्तान्तरण की संस्तुति की जाती है।

स्थान - नई टिहरी

दिनांक- 13/05/2015


 (आर०पी०मिश्रा)
 प्रभागीय वनाधिकारी
 टिहरी वन प्रभाग, नई टिहरी

SITE INSPECTION REPORT NOT BELOW THE RANK OF DCF

(For the forest land to be diverted under FCA)

5-1: A Proposal has been received by this office from अधिशासी अभियन्ता, निर्माण खण्ड, लोक निर्माण विभाग, चम्बा, टिहरी गढ़वाल for diversion under (FCA-1980) of 1-575Ha. Of forest land non-forestry Purpose. The Project envisages the use of forest land for construction of जनपद टिहरी गढ़वाल में मा0 मुख्य मंत्री जी की घोषणा के अन्तर्गत भौनाबागी से चवालखेत होते हुये टिहरी तक मोटर मार्ग नव निर्माण कार्य widening. The site inspection of the land involved in the proposal has done by me on date 12/5/2015

5-2: On inspection of the site, it is found that the land required by the user agency is a RF/un-classed/Protect forest measuring 1-575 ha.

5-3: The requirement of forest land as proposed by the user agency in col.2 part-1 is unavoidable and is barest minimum required for the project. Yes

5-4: Whether any rare/endangered/unique species of flora and fauna found in the area. If, so the details there of: - NO

5-5: Whether any protected archeological / heritage site / defense establishment or any other important mounuments is located in the area, if, so the details there of with NOC from competent authority, if required: -

(a) The user agency has not violated the provisions of forest (Conservation), Act 1980 and no work has been started without proper sanction. (☒) (No Violated)

(b) It has been found that the user agency has violated the forest (Conservation), Act 1980 provisions. A detail report as per para 1.9 of chapter 1, Para C of Handbook of forest (Conservation) Act, 1980 is attached. (☒)

Specific recommendation for acceptance or otherwise of the proposal.

स्थानीय लोगों के आवागमन हेतु वन संरक्षण अधिनियम 1980 के प्राविधानों के तहत टिहरी वन प्रभाग, नई टिहरी के क्षेत्रान्तर्गत मनियार कक्ष संख्या-8 व 10 एवं सारजूला कक्ष संख्या-7 में 1.575 हे० आरक्षित वन भूमि हस्तान्तरण की संस्तुति की जाती है।

Place:- New Tehri

Date :- 13/5/2015

(R. P. Mishra)

**Divisional Forest Officer
Tehri Forest Division, New Tehri.**

N.B. x State the propose for which the forest land is proposed to be diverted xx out fo (a) and (b) tick the option which is applicable and cross the option which is not applicable.

As per letter number 2-2/2000 FC dated 16-10-2000 from Ministry of Vnvironment & Forests, Government of India for proposal involving less then 40 hectares of forest land, the site inspection report from DCF is required and for proposal involving more than 40 hectares of forest land site inspection report from the conservation of forests is required.

PART-II

(To be filled by the concerned Deputy Conservator of Forest)

State Serial No. of proposal : UK-0394/2015

1. Location of the project/Scheme : Uttarakhand

- (i) State / Union Territory : Uttarakhand
- (ii) District : Tehri Garhwal
- (iii) Forest Division : Tehri, New Tehri
- (iv) Area of forest land proposed for diversion (in ha.) : 1.575
- (v) Category : Road

2. Legal status of forest land proposed for diversion :

S. No.	Division	Forest Land(ha.)	Legal Status
1	Tehri, New Tehri	1.575	Reserved Forest

Division 1. : Tehri, New Tehri

3. District wise area to be diverted in the division :

S. No.	District	Area(ha.)
1	Tehri Garhwal	1.575

4. Details of Vegetation available in the forest land proposed for diversion :**(ii) Density of vegetation**

S. No.	Area(in ha.)	Density	Eco-Class
1	1.575	0.3	Eco 5

S. No.	Scientific Name	Local Name	(31-60)cm.	(61-90)cm.	(91-120)cm.	(121-150)cm.	(>150)cm.
1	Pinus roxburghii	Chir	252	124	6		2
2	Quercus leucotricophora	Banj	9	6	3		
3	Pyrus pashia	Mehal	1				

5. Working plan prescription for the forest land proposed for diversion : Protection working circle**6. Brief note on vulnerability of the forest area to erosion : Less vulnerable****7. Approximate distance of the proposed site for diversion from boundary of forest(in km.) : No Data****8. Significance of the forest land proposed for diversion from wildlife point of view :**

- (i). **Details of wildlife present in and around the forest land proposed for diversion :**
Leopard, Barking deer, Jackal, Monkey, Jungli suar

- (ii). **Whether forms part of national park, wildlife sanctuary, biosphere reserve, tiger reserve, elephant corridor, wildlife migration corridor etc. : No**

- (iii). **Whether the forest land proposed for diversion is located within eco-sensitive zone(ESZ) of the Protected Area notified under Wildlife(Protection) Act, 1972 (Note: In case, ESZ of a Protected Area is not notified, then, 10kms distance from boundary of the Protected Area should be treated as ESZ): No**

- (iv). Whether any national park, wildlife sanctuary, biosphere reserve, tiger reserve, elephant corridor, wildlife migration corridor etc., is located within 1 Km. from boundary of the forest land proposed for diversion : No
- (v). Whether any rare/endangered/unique species of flora and fauna found in the area : No

9.

Details of any protected archaeological/heritage site/defence establishment or any other important monument located in the area, if any :

- (i). Whether any protected archaeological/heritage site/defence establishment or any other important monument is located in the area : No

10. Comment as to the reasonability of the extent of the forest land proposed for diversion :



- (i). Whether the requirement of forest land as proposed by the user agency is unavoidable and bare minimum for the project : Yes

11. Details of violation(s), if any ,committed :


- (i). Whether any work in violation of the Act or guidelines issued under the Act has been carried out : No

12. Whether work in violation is still in progres(Yes/No) : No Data

13. Details of compensatory afforestation scheme :

- (ii). Total Financial Outlay for C.A: 10.16
- (iii). Whether the land identified by User Agency is suitable for CA and from managementpoint of view?: Yes
- (iv). Copy of certificate regarding suitability of land identified for CA and from management point of view: 
- (v). Copy of detailed CA scheme including species to be planted,implementing agency,time schedule,cost structure etc.: 


Additional information Details :

S. No.	Documents	Remarks
1		1-Total diverted forest area since 1980:-3560.0274 ha. 2-C.A. done in Tehri Forest Division:-963.975 ha. 3-C.A. done Lalitpur (UP):-3959.74 ha. 4-C.A. done in Jhansi (UP):-638.11 ha. Total C.A. till date against diverted land is:-5561.825

14. District Profile :



S.no	District Name	Geographical area of the district (in ha.)	Forest area of the district (in ha.)	Total forest area diverted since 1980 (in ha.)	No. of Approved Cases	Forest Land including penal C.A. (in ha.)	Progress of compensatory afforestation as on(date)	A) Forest land (in ha.)	B) Non-forest land (in ha.)
1	Tehri Garhwal	383700	143268	3560.0274	157	556.072	15/05/2015	556.072	301.069

15. Site inspection report of the DFO/CCF/Nodal Officer highlighting important facts pertaining to the forest land :

Division Name	Circle	Site inspected By	Whether site inspected	No. of times site visited	Site inspection report	Date of visit
Tehri, New Tehri	Bhagirathi	DFO	Yes	One		12/05/2015
	Bhagirathi	CF	No		No Data	

(Specific recommendation of the DFO/CCF/Nodal Officer with(Part II,III & Part IV))

16. Specific recommendation of the DFO/CCF/Nodal Officer for acceptance or otherwise of the proposal with reason :

Division	Circle	Recommendation By	Recommendation	Reason	Letter	Whether CF agreed
Tehri, New Tehri	Bhagirathi	DFO	Recommended	To facilitate road communication for local people		
	Bhagirathi	CF	Recommended			Yes

[Print page](#)

□

FORM - A

Form for seeking prior approval of Central Government under section 2 of the Forest(Conservation) Act, 1980 for Diversion of fresh forest area

PART - I

(To be filled up by User Agency)

A. General Details

A- 1. Project Details

(i). Proposal No. : FP/UK/ROAD/8893/2014

(ii). Name of Project for which Forest Land is required : Bhonabagi to Chawalkhet Danda Motor Road

(iii). Short narrative of the proposal and Project/scheme for which the forest land is required : State Sector

(iv). State : Uttarakhand

(v). Category of the Project : Road

(vi). Shape of forest land proposed to be diverted : Linear

(vii). Estimated cost of the Project(Rupees in lacs) : 31.45

(viii). Total Area of Forest Land proposed for diversion(in ha.): 1.575

(ix). Total Area of Non-Forest Land proposed for diversion(in ha.): 0.175

(x). Total period for which the forest land is proposed to be diverted(in years): 2

A- 2. Details of User Agency

(i). Name : PUBLIC WORK DEPARTMENT

(ii). Address1 : Yamuna Colony Dehradun

(iii). Address2 : NIL

(iv). State : Uttarakhand

(v). District : Dehradun

(vi). Pin : 248001

(vii). Landmark : Yamuna Colony

(viii). Email address : eepwdchamba@rediffmail.com

(ix). Landline Telephone No. : 2630487

(x). Fax No. : 135

(xi). Mobile No. : 9412381484

(xii). Website (if any) : www.pwd.uk.gov.in

(xiii). Details of Proposals seeking prior approval of Central Government under the Act for diversion of forest land submitted by the User Agency in the past

List of proposal submitted in Past							
S.no	Proposal Status.	Proposal No.	Moef File No.	Area Proposed for Diversion(Ha.)	Area Diverted(Ha.)	Date of In-Principle Approval	Date of Final Approval
NIL							

(xiv). Legal status of User Agency : State Government

A- 3. Details of Person Making Application

(i). First Name: Kamleswar

(ii). Middle Name: Singh

(iii). Last Name: Rawat

(iv). Gender: Male

(v). Designation: Assistant Engineer

(vi). Address 1: C.D. P.W.D. Chamba Tehri Garhwal Uttarakhand

(vii). Address 2: NIL

(viii). State: Uttarakhand

(ix). District: Tehri Garhwal

(x). Tehsil: Tehri

(xi). Pin: 249145

(xii). Landmark: Near police Line Chamba

(xiii). Email Address: eepwdchamba@rediffmail.com

(xiv). Landline Telephone No.: 254062

(xv). Fax No.: 01376254062

(xvi). Mobile No.: 9412381484

(xvii). Copy of documents in support of the competence/authority of the person making this application to make application on behalf of the User

Agency:



B. Details of land required for the Project

B- Details of proposal seeking prior approval of Central Government under the Act for diversion of forest land for the Project already submitted in the past

(i). Whether any proposal seeking prior approval of Central Government under the Act for diversion of forest land required for the project has been submitted in the past? : No

B-
2. Details of forest land proposed to be diverted

B-2.1 Details of Divisions involved

Details of Divisions involved			
S.no	Division Name	Forest Land(ha.)	Non-Forest Land(ha.)
1.	Tehri,New Tehri	1.575	0.175

B-2.2 Details of Districts involved

District wise breakup			
S.no	District Name	Forest Land(ha.)	Non-Forest Land(ha.)
1.	Tehri Garhwal	1.575	0.175

B-2.3 Village wise breakup






Villages wise breakup			
S.no	Village	Forest Land(ha.)	Non-Forest

			Land(ha.)
1	Budhogi	1.575	0.175


B-2.4 Component wise breakup

Component wise breakup			
S.no	Component	Forest Land(ha.)	Non-Forest Land(ha.)
1	1	1.575	0.175

C. Maps of forest land proposed to be diverted

Division 1. : Tehri,New Tehri										
(i). Area of forest land proposed to be diverted(in ha.) : 1.575										
(ii). : Linear										
(b). No. of Segments : One										
<table border="1"> <thead> <tr> <th colspan="3">Segment wise details</th></tr> <tr> <th>Segments</th><th>Segment Area(in ha.)</th><th>Kml File of Segments</th></tr> </thead> <tbody> <tr> <td>1.</td><td>1.575</td><td>  View File </td></tr> </tbody> </table>		Segment wise details			Segments	Segment Area(in ha.)	Kml File of Segments	1.	1.575	 View File
Segment wise details										
Segments	Segment Area(in ha.)	Kml File of Segments								
1.	1.575	 View File								
(iii). Copy of Survey of India Toposheet indicating boundary of forest land proposed to be diverted: 										
(iv). Scanned copy of the Geo-referenced map of the forest land proposed to be diverted prepared by using GPS or Total Station: 										

D. Justification for locating the Project in forest land and details of alternatives examined:

(i). Copy of note containing justification for locating the Project in forest land: 

(ii). Whether a copy of map indicating location of alternative examine is required to be provided: Yes

(a). Copy of map indicating location of alternative examined: No Data

E. Employment likely to be generated

(i). Whether the Project is likely to generate employment ?: Yes

(ii). Permanent/Regular Employment(Number of persons): NIL

(iii). Temporary Employment(Number of person-days): 100

F. Displacement of People due to the Project, if any

(i). Whether Project involves displacement?: No

G. Details of Cost-Benefit analysis for the Project

(i). Whether the Project requires Cost-Benefit analysis?: No

H. Status of Environmental Clearance

(i). Whether the Project requires Clearance under the Environment (Protection) Act 1986 ? : No

I. Status of Wildlife Clearance

(i). Whether the Project or a part thereof is located in any Protected Area or their Eco sensitive zone? : No

J. Applicability of special provisions governing Scheduled Areas

(i).Whether the Project or a part thereof is located in a Scheduled Area? : No

K. Status of settlement of rights under the Forest Rights Act,2006 on the forest land proposed to be diverted

(i). Whether the process for settlement of Rights under the Forest Rights Acts 2006 on the forest land proposed to be diverted has been completed? : Yes

(a). Copy of documentry evidence in support of settlement of rights under the Forest Rights Act,2006 on the forest land proposed to be diverted:



L. Details of land identified for Compensatory Afforestation

(i). Whether non-forest or Revenue forest land is required to be provided by User Agency?: Yes

(ii). Whether the area of non-forest land or Revenue forest land required to be provided by User Agency for raising Compensatory Afforestation is less than area of forest land proposed to be diverted ?: No


(iii). No. of districts involved for raising Compensatory Afforestation: 1

(iv). No. of patches: Two




District 1. : Tehri Garhwal





(a). Village: Bhonabagi

















(b). Area(in ha.): 1.575



















(c). Copy of KML file of the patch:  [View File](#)(d). Khasra details:
5105,5175,5177,5178,5183,5184,5181,5182,5185






(e). Present owner: Others

(f). Copy of ownership proof: (g). Copy of Mou/agreement executed between the Present owner and the User Agency: (h). Copy of non encumbrance certificate for the forest land: (v). Scanned copy of the map of the land identified for creation of Compensatory Afforestation prepared by using GPS or Total Station: (vi). Copy of Survey of India Toposheet in 1:50,000 scale indicating location of the land identified for creation of Compensatory Afforestation: Additional information Details

Documents		
S.No	Documents	Remarks
1		Additional Attachment No-2.1-Authority Letter of civil soyam land 1.57 hec.
2		Additional Attachment No-2.2Section Letter of the Road
3		Additional Attachment No-2.3-Site inspection Reports
4		Additional Attachment No-2.4-Comparative Statement of Alternate Aligement and section Alignment and sectioned Allienment copy
5		Additional Attachment

		No-2.5-Requirement of Minimum land acquisition certificate
6		Additional Attachment No-2.6-Forest land schedule
7		Additional Attachment No-2.7- Length-Width Certificate of the Project
8		Additional Attachment No-2.8- Bar Chart of the Project
9		Additional Attachment No-2.9- Afforestation Plantation Scheme and Selected land in village Budogi there for certificate of gram panchayat
10		Additional Attachment No-2.10- Certificate of Appropriate land for afforestation plantation and certificate through EE to give essential fund for this project
11		Additional Attachment No-2.11- Certificate through EE for time plantation against affected trees.
12		Additional Attachment No-2.12- Path Plantation Scheme map and civil supply line schedule.
13		Additional Attachment No-2.13- Certificate through EE to give essential fund for this scheme
14		Additional Attachment No-2.14- Chatipurak Brikcharopan Certificate
15		Additional Attachment No-2.15-Value of affected trees in project and scientific name.
16		Additional Attachment No-2.16- Certificate of conservator of forest.
17		Additional Attachment No-2.17- Certificate of DFO about no other trees affected.
18		Additional Attachment No-2.18- Certificate of minimum affected trees through this project.
19		Additional Attachment No-2.19- Muck disposal scheme and muck disposal yards with land owner detail with photos and khata khatuni.
20		Additional Attachment No-2.20- Distance certificate from Tashiyi

		Park
21		Additional Attachment No-2.21/2.22- Cartificate though EE about the project is not in Rastriya Park
22		Additional Attachment No-2.23- Cartificate of not disobey of forest conservation etc 1980.
23		Additional Attachment No-2.24- No objection cartificate of gram sabha about alignment
24		Additional Attachment No-2.25/2.26- Ley out plan of the project
25		Additional Attachment No-2.27/2.23- cartificate about no work is begin.
26		Additional Attachment No-2.28- geological Assisment of the alignment
27		Additional Attachment No-2.29- Task force Cartificate
28		Additional Attachment No-2.30- Mank Sarten
29		Additional Attachment No-2.31- Cartificate about obey of mank sarten.
30		Additional Attachment No-2.32- cartificate about seqetion of geologist/Dist. task force.
31		Additional Attachment No-2.33- Cartificate about no redigdus/Heritage Lan.
32		Additional Attachment No-2.34- Cartificate about no damage will be in forest ahimal/botrical Area.
33		Additional Attachment No-2.35- Cartificate about Karosin Oil will be provided to the workers.
34		Additional Attachment No-2.36- Cartificate about vanifited villeges
35		Additional Attachment No-2.37- cost of forest lan cartificate.
36		Additional Attachment No-2.38- Certificate about NPV
37		Additional Attachment No-2.39- Certificate about Leese rent.
38		Additional Attachment

		No-2.40- Certificate about Lease Period.
39		Additional Attachment No-2.41- Certificate/Scheme of RCC Pillers.
40		Additional Attachment No-2.42- Certificate about RCC boundry wall pillers in required forest land.
41		Additional Attachment No-2.43- Certificate about abelyeblyty for afforestation plantation in non forest land.
42		Additional Attachment No-2.44- Main Attachments and Additional Attachments Form.
43		Additional Information

□