

सोनखेड़ी तालाब योजना

तहसील - वरला

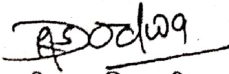
जिला- बड़वानी


न्यूनतम वन क्षेत्र उपयोग प्रमाण-पत्र (अन्य विकल्प प्रमाण-पत्र)

यह प्रमाणित किया जाता है कि, सोनखेड़ी तालाब योजना के बांध निर्माण एवं नहर निर्माण में संरक्षित वन के कक्ष क्रमांक 415, 416, 417 एवं 418 वनखण्ड खोखरी का क्षेत्र वन मण्डलाधिकारी, सामान्य वन मण्डल सेंधवा, जिला बड़वानी तथा कक्ष क्रमांक 1059 एवं 1060 वनखण्ड मुख्य वन सतपुडा का क्षेत्र वन मण्डलाधिकारी, सामान्य वन मण्डल खरगोन, जिला खरगोन अन्तर्गत आता है। योजना के बांध निर्माण एवं नहर निर्माण में कुल 49.320 हेक्टेयर वन भूमि प्रभावित हो रही है।

नक्शे में दर्शायी गई बांध एवं ड्यू लाईन सही है। भविष्य में नहीं बदली जायेगी। वनों के संरक्षण एवं संवर्धन की दृष्टि से वांछित वन क्षेत्र न्यूनतम है। इसके अतिरिक्त अन्य भूमि तकनीकी दृष्टि से उपलब्ध नहीं है। इसका अन्य कोई विकल्प नहीं है।


S/E


अनुविभागीय अधिकारी
जल संसाधन उपसंभाग
सेंधवा


कार्यपालन यंत्री
जल संसाधन संभाग बड़वानी
जिला बड़वानी (म.प्र.)

Site Inspection By the DFO KHARGONE
Sonkhedi Tank Project
Division Khargone, Range Sirwel

Sr. No	Particular	Inspection Report by DFO (T) KHARGONE
1	Extent in hectares.	14.87 Hec.
2	Location (Lat-Long) of the forest land proposed for diversion.	Attacheded.
3	Legal status of the forest land(Protected forest, reserved forests, revenue forest lands or any other forest land)	Reserved Forest- Range Sirwel Compartment No. 1085 & 1086 proposed Area in Khargone Division (14.87 Hec.)
4	Demarcation of the area with temporary cairns etc.	Area is Demarcated.
5	Any signs of encroachment.	No
6	Any activity already taken up within the forest land or adjoining non forest land as part of the proposed project by the user agency. Details of action taken against the user agency in case of violation of the FC act and guidelines there under.	Nil
7	Status of vegetation, site quality, species composition etc.	The proposed area is in compartment no. 1085 & 1086 has density up to 0.4 Quality- V b (type of forest- II Dry Tropical Forests) Group-5 with Tectona Grandis and Arkat Species.
8	Importance of area from wildlife point of view, Status of wildlife (density and abundance of important species, bird life reptiles, butterflies and other scheduled animals any endangered wildlife).Any latest census of wildlife in this area.	No endangered scheduled wild animal as mentioned in Wild Life Protection Act 1972, is observed in proposed area. As per the wildlife census 2018, wild animal was not found in proposed area.
9	Endemism of flora/fauna or any other unique ecosystem in the area	Nil
10	Current land use. Is this area managed as per prescriptions in the working plan and if not, why ?	Those above compartments are working circles, RDF and Enchrochment Area Rehabilitation Working Circle.
11	Importance of the area from historical or religious point of view.	None
12	Any dependent persons/families on this land.	Nil
13	Any displacement of persons proposed.	Nil
14	Is there any Rehabilitation and resettlement Plan for the persons to be affected? Is there any dissenting voice among the persons proposed to be displaced?	Nil

15	Compensatory afforestation proposed is on forest land or non-forest land. Location of this area, suitability of the area for CA. if in the degraded forest land then what is the current working plan prescription for the area? Distance of the non-forest land for CA from the nearest forest area. Number of patches in case the area should be more than 10 Kms.	Compensatory Afforestation will be done on Tehsil-Anjad, Village-Fatyapur, KH.No-164, Area- 49.320 Hectare. Collector Dist. Barwani Order No. 2444/Reader Date 30-03-2022 for land transfer.
16	Proposal area should not be part of any protected area. Also distance from the boundary of the nearest protected area should be more than 10 Kms.	Proposed area is not a part of any Protected area and there is no Protected area within 10 KM from the Boundary of proposed area.
17	Dependence of tribals in the area. Whether the rights of the tribals have been recognized in this area.	N/A
18	Utility of the project, including the people living in close vicinity of the project.	The dam will provide irrigation water to command area. Free Water will also be provided to forest department where it is required and possible the dam irrigation water will boost agriculture development and also create employment.
19	In case of renewal whether all the conditions stipulated in the earlier sanction order have been complied with.	N/A
20	Alternatives examined by the user agency in case of non-site specific projects.	Proposed Sonkhedi Tank Project Constructed 14.87 Hectare is shortest and the suitable for the Project.
21	A certificate by the user agency that the forest land requested for diversion for non-forestry purpose is bare minimum.	Certificate attached.
22	Any scope of saving tree growth while ensuring that the purpose for which the forest land is being diverted is also not adversely affected.	There is no adversely affect on forest area.. There are 518 trees of various species will be felled due to erection work of proposed in Sonkhedi Tank Project.
23	Any other issue of significance.	Nil
24	Specific recommendations of the DFO with reason for approval of the project.	Recommended for providing Irrigation facility to Farmers.

Date:- 27/10/2023

(Prashant Kumar Singh)
Divisional Forest Officer
Division-Khargone

स्थल निरीक्षण प्रतिवेदन

कार्यपालन यंत्री, जल संसाधन संभाग, बडवानी द्वारा प्रस्तावित सोनखेडी तालाब योजना का प्रस्ताव खरगोन वनमण्डल के प्रशासकीय नियंत्रण में आने वाली वन परिक्षेत्र सिरवेल के अन्तर्गत आरक्षित वनखण्ड मुख्य सतपुडा के कक्ष क्रमांक-1085, 1086 में प्रभावित वनभूमि 14.87 हे. का मेरे द्वारा दिनांक .5.10.23 को स्थल निरीक्षण किया गया। प्रस्तावित क्षेत्र में 14.87 हे. वनभूमि की मांग न्यूनतम है तथा इसके अतिरिक्त अन्य कोई विकल्प नहीं है।

(प्रशांत कुमार सिंह)


(भा.व.से.)

वनमण्डलाधिकारी,
सामान्य वनमण्डल, खरगोन

Order No. 1 and

प्रस्तावित योजना के कियान्वयन पर औचित्यपूर्ण टीप

कार्यपालन यंत्री, जल संसाधन संभाग, बड़वानी द्वारा वन संरक्षण अधिनियम, 1980 के अन्तर्गत प्रस्तुत प्रस्ताव में ग्रामवासियों को सिंचाई हेतु पानी की सुविधा उपलब्ध होगी। उक्त जन कल्याणकारी योजना के प्रस्तावित योजना से वनमण्डल खरगोन के वनक्षेत्रों में पर्यावरण पर कोई भी प्रतिकूल प्रभाव नहीं पड़ेगा, योजना में अनुमति जारी करने हेतु प्रस्ताव का अनुमोदन करने की अनुसंशा की जाती है।


(प्रशांत कुमार सिंह)
(भा.व.से.)
वनमण्डलाधिकारी,
सामान्य वनमण्डल, खरगोन