

कार्यालय अपर प्रमुख वन संरक्षक एवं नोडल अधिकारी, वन संरक्षण,
इन्दिरानगर फोरेस्ट कालोनी, उत्तराखण्ड, देहरादून।
संख्या : 2708 / 1जी-FP/UK/ROAD/8571/2014 देहरादून: दिनांक: 27 मार्च, 2015

सेवा में,

अपर सचिव, वन
उत्तराखण्ड शासन

विषय:- जनपद उत्तरकाशी में धरासू चिन्यालीसौड़ जोगाथ मोटर मार्ग से बगोड़ी मोटर
मार्ग निर्माण - 1.319 है० आरक्षित वन भूमि हस्तांतरण (FP/UK/ROAD/8571/2014)

महोदय,

उपरोक्त विषयक वन भूमि हस्तांतरण प्रस्ताव संस्तुति सहित शासन को ऑनलाइन प्रेषित किया गया है जिसकी हार्ड कॉपी आवश्यक अग्रेत्तर कार्यवाही हेतु संलग्न कर विशेष पत्रवाहक के माध्यम से प्रेषित किया जा रहा है।

भवदीय,



(एस.टी.एस.लेप्पा)
अपर प्रमुख वन संरक्षक
एवं नोडल अधिकारी

संलग्नक: उपरोक्तानुसार

संख्या : / 1जी-FP/UK/ROAD/8571/2014 तददिनांकित

प्रतिलिपि:

1. प्रमुख वन संरक्षक, उत्तराखण्ड
2. मुख्य वन संरक्षक, वन्यजीव, देहरादून
3. अपर सचिव, लोक निर्माण विभाग / पी०एम०जी०एस०वाई, उत्तराखण्ड शासन, देहरादून
4. उप निदेशक, गोविंद पशु विहार, पुरोला
5. एन०बी०सी०सी० द्वारा अधिशायी अभियंता, लो०नि०वि, उत्तरकाशी

(एस.टी.एस.लेप्पा)

अपर प्रमुख वन संरक्षक
एवं नोडल अधिकारी

~~भाग IV~~

भाग IV

(नोडल अधिकारी अथवा प्रधान मुख्य वन संरक्षक अथवा अध्यक्ष, वन विभाग द्वारा भरे जाने के लिए)
परियोजना का नाम:

जनपद उत्तरकाशी में धरासू चिन्यालीसौड़ जोगाथ मोटर मार्ग से बगोड़ी मोटर मार्ग
निर्माण – 1.319 है० आरक्षित वन भूमि हस्तांतरण (FP/UK/ROAD/8571/2014)

1. टिप्पणी के साथ प्रस्ताव को स्वीकार करने या अन्यथा के लिए राज्य वन विभाग की विस्तृत राय और निर्दिष्ट सिफारिशें। (राय देते समय, सम्बन्धित वन संरक्षक अथवा उप वन संरक्षक की प्रतिकूल टिप्पणी की सुस्पष्ट समीक्षा की जाय और विवेचनात्मक टिप्पणी दी जाय):

उपरोक्त योजना हेतु उत्तरकाशी वन प्रभाग में दिचली वन खण्ड में 1.319 है० आरक्षित वन भूमि का हस्तांतरण प्रस्तावित है जिसका अवलोकन करने पर पाया गया कि उपरोक्त मोटर मार्ग निर्माण हेतु प्रस्तावित आरक्षित वन भूमि का सम्मिलित होना अनिवार्य है। प्रभागीय वनाधिकारी, उत्तरकाशी तथा वन संरक्षक, भागीरथी वृत्त द्वारा भी प्रस्ताव पर अपनी संस्तुति की है। अतः जनहित में उपरोक्त वन भूमि हस्तांतरण की सैद्धांतिक स्वीकृति प्रदान करने हेतु संस्तुति की जाती है।

हस्ताक्षर:

नाम व पदनाम: (एस०टी०एस०लेप्चा भा.व.से)

अपर प्रमुख वन संरक्षक, वन संरक्षण
एवं

नोडल अधिकारी, उत्तराखण्ड

सरकारी मोहर:

तिथि : 27/03/2015

स्थान: देहरादून

भाग - III

(सम्बन्धित वन संरक्षक द्वारा भरा जाना है)

प्रस्ताव संख्या — FP/UK/ROAD/8571/2014

प्रस्ताव का नाम — construction of chinyalisaur jogath motor road to Bagodi motor Road 1.319 ha

14. स्थल, जहां की वन भूमि शामिल की गयी है — नहीं
क्या इसका सम्बन्धित वन संरक्षक ने निरीक्षण किया है? (हां/नहीं) यदि हां तो निरीक्षण की तारीख और किये गये प्रेक्षणों को, निरीक्षण नोट के रूप में संलग्न करें।
15. क्या सम्बन्धित वन संरक्षक भाग-ख में दी गयी सूचना और उप वन संरक्षक के सुझावों से सहमत हैं — 1. भाग-II के बिन्दु सं० -6 के क्रम में भूगर्भीय आख्या 55/2746/14 के अनुरूप कार्य किया जाना अत्यन्त आवश्यक है अन्यथा भूक्षरण की सम्भावना बढ़ेगी।
2. बिन्दु सं० 8 (i) के क्रम में अवगत कराना है कि उक्त वन क्षेत्र में घुरल, जंगली सूअर, बन्दर आदि जंगली जीव की उपस्थिति है।
16. प्रस्ताव की स्वीकृति या अन्यथा के बारे में सम्बन्धित वन संरक्षक की विस्तृत कारणों के साथ विशेष सिफारिशें — भूगर्भीय आख्या 55/2746/14 में दिये गये सुझावों के अनुपालन के साथ संस्तुति की जाती है।

तिथि 16/08/2015
स्थान — मुनिकीरेती।

हस्ताक्षर
नाम और पदनाम — (एस०पी० सुबुद्धि)
वन संरक्षक,
भागीरथी वृत्त
मुनिकीरेती (टि०ग०)

कार्यालय प्रभागीय वनाधिकारी, उत्तरकाशी वन प्रभाग, उत्तरकाशी
पत्रांक-2634 /121 , कोटबंगला दिनांक 5 / 2 /2015

सेवा में,

वन संरक्षक,
भागीरथी वृत्त, उत्तराखण्ड
मुनिकीरेती।

- विषय :- प्रधानमंत्री ग्राम सड़क योजना फेज-13 के अन्तर्गत धरासू-चिन्यालीसौड़ मोटर मार्ग से बगोड़ी मोटर मार्ग के निर्माण हेतु 1.655 है० वन भूमि हस्तान्तरण प्रस्ताव।
सन्दर्भ :- अधिशासी अभियन्ता पी०एम०जी०एस०वाई० सिचाई खण्ड लो०नि०वि०, उत्तरकाशी का पत्रांक-194 / पी०एम०जी०एस०वाई० / 17सी (ब०मो०मा०) दिनांक 27.01.2015.


महोदय,

उपरोक्त विषयगत मोटर मार्ग हेतु वन भूमि हस्तान्तरण प्रस्ताव प्रयोक्ता एजेन्सी द्वारा ऑन-लाइन नोडल को प्रेषित किया जा चुका है। नोडल अधिकारी द्वारा प्रस्ताव पर कतिपय आपत्तियां लगाई गई थी। जिनका निराकरण प्रस्तावक विभाग द्वारा कर ऑन-लाइन नोडल अधिकारी को प्रेषित किया जा चुका है। प्रस्ताव पर नोडल अधिकारी द्वारा लगायी गई आपत्तियों का निराकरण प्रयोक्ता एजेन्सी द्वारा पूर्ण करने के पश्चात प्रस्ताव अधोहस्ताक्षरी द्वारा आपके कार्यालय में प्रेषित किया जा रहा है।

अतः विषयगत प्रस्ताव की तीन मूल प्रतियां इस अनुरोध के साथ संलग्न कर प्रेषित की जा रही है, कि प्रस्ताव अपने स्तर से नोडल अधिकारी को ऑन-लाइन करने के पश्चात दो मूल प्रतियां प्रेषित करने की कृपा करेंगे।


संलग्न - प्रस्ताव 3 प्रतियां।

भवदीय,


प्रभागीय वनाधिकारी,
उत्तरकाशी वन प्रभाग
उत्तरकाशी।

प्रतिलिपि :- अपर प्रमुख वन संरक्षक/नोडल अधिकारी, वन संरक्षण, भूमि संरक्षण निदेशालय इन्द्रानगर फॉरेस्ट कॉलोनी, उत्तराखण्ड, देहरादून को सूचनार्थ प्रेषित।


प्रतिलिपि :- अधिशासी अभियन्ता, पी०एम०जी०एस०वाई० सिचाई खण्ड लो०नि०वि०, उत्तरकाशी को इस आशय के साथ सूचनार्थ प्रेषित कि विषयगत प्रस्ताव इस कार्यालय से प्राप्त करवा कर प्रस्ताव की तीन मूल प्रतियां वन संरक्षक, भागीरथी वृत्त, मुनिकीरेती के माध्यम से नोडल अधिकारी को प्रस्तुत करने का कष्ट करें।


प्रभागीय वनाधिकारी,
उत्तरकाशी वन प्रभाग
उत्तरकाशी।

कार्य का नाम :- प्रधानमंत्री ग्राम सड़क योजना के अन्तर्गत चिन्यालीसौड़-जोगथ मोटर मार्ग से बगोड़ी मोटर मार्ग के निर्माण हेतु 1.655 है० तथा लम्बाई 3.00 किमी० वन भूमि पी०एम०जी०एस०वाई० सिचाई खण्ड लो०नि०वि०, उत्तरकाशी को हस्तान्तरण।

स्थलीय निरीक्षण आख्या

दिनांक 21.02.2015 को अधोहस्ताक्षरी द्वारा विषयगत मोटर मार्ग के समरेखण का स्थलीय निरीक्षण किया गया है। निरीक्षण के दौरान पाया गया कि प्रस्तावक विभाग द्वारा किया गया विषयगत प्रस्ताव का गठन उचित है। जिसे स्वीकृति हेतु शासन को ऑन लाइन प्रेषित किया जा चुका है।


प्रभागीय वनाधिकारी,
उत्तरकाशी वन प्रभाग,
उत्तरकाशी।

PART-II

(To be filled by the concerned Deputy Conservator of Forest)

State Serial No. of proposal : UK-072/2015

1. Location of the project/Scheme : Uttarakhand

(i)

State / Union Territory : Uttarakhand

(ii)

District : Uttarkashi

(iii)

Forest Division : Uttarkashi

(iv)

Area of forest land proposed for diversion (in ha.) : 1.319

(v)

Category : Road**2. Legal status of forest land proposed for diversion :**

S. No.	Division	Forest Land(ha.)	Legal Status
1	Uttarkashi	1.319	Reserved Forest

Division 1. : Uttarkashi

3. District wise area to be diverted in the division :

S. No.	District	Area(ha.)
1	Uttarkashi	1.319

4. Details of Vegetation available in the forest land proposed for diversion :

(ii)

Density of vegetation

S. No.	Area(in ha.)	Density	Eco-Class
1	1.319	0.6	Eco 5

S. No.	Scientific Name	Local Name	(31-60)cm.	(61-90)cm.	(91-120)cm.	(121-150)cm.	(>150)cm.
1	Pinus roxburghii	Chir	52	5			
2	Quercus glauca	Banj	1				

5. Working plan prescription for the forest land proposed for diversion : Na**6. Brief note on vulnerability of the forest area to erosion : Motar Road****7. Approximate distance of the proposed site for diversion from boundary of forest(in km.) : No Data**

8. Significance of the forest land proposed for diversion from wildlife point of view :

- (i). Details of wildlife present in and around the forest land proposed for diversion : No
- (ii). Whether forms part of national park, wildlife sanctuary, biosphere reserve, tiger reserve, elephant corridor, wildlife migration corridor etc. : No
- (iii). Whether the forest land proposed for diversion is located within eco-sensitive zone(ESZ) of the Protected Area notified under Wildlife(Protection) Act,1972 (Note: In case, ESZ of a Protected Area is not notified, then, 10kms distance from boundary of the Protected Area should be treated as ESZ): No
- (iv). Whether any national park, wildlife sanctuary, biosphere reserve, tiger reserve, elephant corridor, wildlife migration corridor etc., is located within 1 Km. from boundary of the forest land proposed for diversion : No
- (v). Whether any rare/endangered/unique species of flora and fauna found in the area : No

9.

Details of any protected archaeological/heritage site/defence establishment or any other important monument located in the area, if any :

- (i). Whether any protected archaeological/heritage site/defence establishment or any other important monument is located in the area : No

10. Comment as to the reasonability of the extent of the forest land proposed for diversion :

- (i). Whether the requirement of forest land as proposed by the user agency is unavoidable and bare minimum for the project : Yes

11. Details of violation(s), if any ,committed :

- (i). Whether any work in violation of the Act or guidelines issued under the Act has been carried out : No

12. Whether work in violation is still in progress(Yes/No) : No Data

13. Details of compensatory afforestation scheme :

(ii).

Total Financial Outlay for C.A: 4.330

(iii).

Whether the land identified by User Agency is suitable for CA and from management point of view?: Yes

(iv).

Copy of certificate regarding suitability of land identified for CA and from management point of view:

[Annexure regarding suitability of land](#)

(v).

Copy of detailed CA scheme including species to be planted, implementing agency, time schedule, cost structure etc.: [Annexure CA scheme including species to be planted](#)

14. District Profile :

S.no	District	Geographical area of the	Forest area of the	Total forest area diverted	No. of Approved	Forest Land including	Progress of compensatory	A) Forest land	B) Non-forest
------	----------	--------------------------	--------------------	----------------------------	-----------------	-----------------------	--------------------------	----------------	---------------

	Name	district (in ha.)	district (in ha.)	since 1980 (in ha.)	Cases	penal C.A. (in ha.)	afforestation as on(date)	(in ha.)	land (in ha.)
1	Uttarkashi	801600	695783.35	1201.63376	347	0	31/03/2014	0	487.50

15.

Site inspection report of the DFO/CCF/Nodal Officer highlighting important facts pertaining to the forest land :

Division Name	Circle	Site inspected By	Whether site inspected	No. of times site visited	Site inspection report	Date of visit
Uttarkashi	Bhagirathi	DFO	Yes	One	Site Inspection Report	02/02/2015
	Bhagirathi	CF	No	-- Select-	No Data	
	-1	Nodal Officer	No	-- Select-	No Data	

(Specific recommendation of the DFO/CCF/Nodal Officer with(Part II,III & Part IV))

16.

Specific recommendation of the DFO/CCF/Nodal Officer for acceptance or otherwise of the proposal with reason :

Division	Circle	Recommendation By	Recommendation	Reason	Letter	Whether CF agreed
Uttarkashi	Bhagirathi	DFO	Recommended	Yes	Recommendation letter	
	Bhagirathi	CF	Recommended		Recommendation letter	Yes

[Print page](#)

FORM - A

Form for seeking prior approval of Central Government under section 2 of the
Forest(Conservation) Act,1980 for Diversion of fresh forest area

PART - I

(To be filled up by User Agency)

A. General Details**A-1. Project Details**

(i). Proposal No. : FP/UK/ROAD/8571/2014

(ii). Name of Project for which Forest Land is required : construction of
chinyalisaur jogath motor road to Bagodi motor Road

**(iii). Short narrative of the proposal and Project/scheme for which the forest
land is required :** the objective would be to connect Habitation with a population
of 734 person

(iv). State : Uttarakhand

(v). Category of the Project : Road

(vi). Shape of forest land proposed to be diverted : Linear

(vii). Estimated cost of the Project(Rupees in lacs) : 124.8

(viii). Total Area of Forest Land proposed for diversion(in ha.): 1.319

(ix). Total Area of Non-Forest Land proposed for diversion(in ha.): 0.336

**(x). Total period for which the forest land is proposed to be diverted(in
years):** 50

A-2. Details of User Agency

(i). Name : PMGSY ID UTTARKASHI

(ii). Address1 : ANUSHANDHAN COLONY JOSHIYARA UTTARKASHI

(iii). Address2 : NIL

(iv). State : Uttarakhand

(v). **District** : Uttarkashi

(vi). **Pin** : 249193

(vii). **Landmark** : ANUSHANDHAN COLONY

(viii). **Email address** : shiv12rajr@gmail.com

(ix). **Landline Telephone No.** : 223804

(x). **Fax No.** : 1374

(xi). **Mobile No.** : 8958862676

(xii). **Website (if any)** : NIL

(xiii). **Details of Proposals seeking prior approval of Central Government under the Act for diversion of forest land submitted by the User Agency in the past** : No

(xiv). **Legal status of User Agency** : State Government

A-3. Details of Person Making Application

(i). **First Name**: EE PMGSY UTTARKASHI

(ii). **Middle Name**: IRRIGATION

(iii). **Last Name**: DIVISION

(iv). **Gender**: Male

(v). **Designation**: EE

(vi). **Address 1**: P.M.G.S.Y (Irrigation Diviion)ANUSHANDHAN COLONY
JOSHIYARA UTTARKASHI

(vii). **Address 2**: PMGSSY (ID) Uttarkashi

(viii). **State**: Uttarakhand

(ix). **District**: Uttarkashi

(x). **Tehsil**: Bhatwari

(xi). **Pin:** 249193

(xii). **Landmark:** ANUSHANDHAN COLONY

(xiii). **Email Address:** shiv12rajr@gmail.com

(xiv). **Landline Telephone No.:** 223804

(xv). **Fax No.:** 01374223804

(xvi). **Mobile No.:** 8958862676

(xvii). **Copy of documents in support of the competence/authority of the person making this application to make application on behalf of the User Agency:** [Annexure U.A Document](#)

B. Details of land required for the Project

Details of proposal seeking prior approval of Central Government
B-1. under the Act for diversion of forest land for the Project already submitted in the past

(i). **Whether any proposal seeking prior approval of Central Government under the Act for diversion of forest land required for the project has been submitted in the past? :** No

B-2. Details of forest land proposed to be diverted

B-2.1 Details of Divisions involved

Details of Divisions involved			
S.no	Division Name	Forest Land(ha.)	Non-Forest Land(ha.)
1.	Uttarkashi	1.319	0.336

B-2.2 Details of Districts involved

District wise breakup			
S.no	District Name	Forest Land(ha.)	Non-Forest Land(ha.)
1.	Uttarkashi	1.319	0.336

B-2.3 Village wise breakup

Villages wise breakup			
S.no	Village	Forest Land(ha.)	Non-Forest Land(ha.)

NIL

B-2.4 Component wise breakup

Component wise breakup			
S.no	Component	Forest Land(ha.)	Non-Forest Land(ha.)
1	Road	1.274	0.336
2	Dumping Yard	0.045	0

C. Maps of forest land proposed to be diverted

Division 1. : Uttarkashi									
<p>(i). Area of forest land proposed to be diverted(in ha.) : 1.319</p> <p>(ii). : Linear</p> <p>(b). No. of Segments : One</p> <table border="1" style="margin-left: auto; margin-right: auto;"> <tr> <th colspan="3">Segment wise details</th></tr> <tr> <th>Segments</th><th>Segment Area(in ha.)</th><th>Kml File of Segments</th></tr> <tr> <td>1.</td><td>1.319</td><td>Annexure Segment1</td></tr> </table> <p>(iii). Copy of Survey of India Toposheet indicating boundary of forest land proposed to be diverted: Annexure Survey of India Toposheet</p> <p>(iv). Scanned copy of the Geo-referenced map of the forest land proposed to be diverted prepared by using GPS or Total Station: Annexure scanned copy of the Geo-referenced map</p>	Segment wise details			Segments	Segment Area(in ha.)	Kml File of Segments	1.	1.319	Annexure Segment1
Segment wise details									
Segments	Segment Area(in ha.)	Kml File of Segments							
1.	1.319	Annexure Segment1							

D. Justification for locating the Project in forest land and details of alternatives examined:

(i). Copy of note containing justification for locating the Project in forest land : [Annexure Justification](#)

(ii). Whether a copy of map indicating location of alternative examine is required to be provided: Yes

(a). Copy of map indicating location of alternative examined: [Annexure alternative examined](#)

E. Employment likely to be generated

(i). Whether the Project is likely to generate employment ?: Yes

(ii). Permanent/Regular Employment(Number of persons): 30

(iii). Temporary Employment(Number of person-days): 12000

F. Displacement of People due to the Project, if any

(i). Whether Project involves displacement?: No

G. Details of Cost-Benefit analysis for the Project

(i). Whether the Project requires Cost-Benefit analysis?: No

H. Status of Environmental Clearance

(i). Whether the Project requires Clearance under the Environment (Protection) Act 1986 ? : No

I. Status of Wildlife Clearance

(i). Whether the Project or a part thereof is located in any Protected Area or their Eco sensitive zone? : No

J. Applicability of special provisions governing Scheduled Areas

(i).Whether the Project or a part thereof is located in a Scheduled Area? : No

K. Status of settlement of rights under the Forest Rights Act,2006 on the forest land proposed to be diverted

(i). Whether the process for settlement of Rights under the Forest Rights Acts 2006 on the forest land proposed to be diverted has been completed? : Yes

(a). Copy of documentary evidence in support of settlement of rights under the Forest Rights Act,2006 on the forest land proposed to be diverted:
[Annexure Documentary Evidence](#)

L. Details of land identified for Compensatory Afforestation

(i). Whether non-forest or Revenue forest land is required to be provided by User Agency?: Yes

(ii). Whether the area of non-forest land or Revenue forest land required to be provided by User Agency for raising Compensatory Afforestation is less than area of forest land proposed to be diverted ? : Yes

(a). Provide reasons thereof: Alignment

(b). Area of non-forest or Revenue forest land required to be provided by User Agency for raising Compensatory Afforestation: 3.31

(iii). No. of districts involved for raising Compensatory Afforestation: 1

(iv). No. of patches: One

District 1. : Uttarkashi
<p>(a). Village: Bagodi</p> <p>(b). Area(in ha.): 3.31</p> <p>(c). Copy of KML file of the patch: Annexure Patch</p> <p>(d). Khasra details: varg 9/3/da</p> <p>(e). Present owner: User Agency</p> <p>(f). Copy of Ownership proof: Annexure Copy of Ownership proof</p>

(v). Scanned copy of the map of the land identified for creation of Compensatory Afforestation prepared by using GPS or Total Station: [Annexure GPS or Total Station](#)

(vi). Copy of Survey of India Toposheet in 1:50,000 scale indicating location of the land identified for creation of Compensatory Afforestation: [Annexure Survey of India Toposheet](#)

Additional information Details

Documents		
S.No	Documents	Remarks
1	Additional Info.	undertaking by the user agency to bear the cost of road side/gap filing plantation
2	Additional Info.	if filling of tree is not involved,certificate by DFO in this regard
3	Additional Info.	Certificate of felling minimum tree during the project work.
4	Additional Info.	Certificate by user agency for complying

		the condition imposed in standers condition.
5	Additional Info.	Undertaking regarding no animal will be effected adversely by the project.
6	Additional Info.	No violation has taken place,FC Act.1980reg. adversely by the project.
7	Additional Info.	1.8 colored copy of the google map showing the land identified for CA
8	Additional Info.	Geo-referenced map with GPS
9	Additional Info.	agreement executed between the present owner and the user agency.
10	Additional Info.	1.9-A copy of ownership proof and No Objectioncertificate
11	Additional Info.	other document of praposal
12	Additional Info.	
13	Additional Info.	
14	Additional Info.	
15	Additional Info.	financial sanction
16	Additional Info.	joint inspection report
17	Additional Info.	comparative chart
18	Additional Info.	Certificate from the DM
19	Additional Info.	Land schudle for RF
20	Additional Info.	Category wise Land
21	Additional Info.	Bar Chart
22	Additional Info.	Compensatory afforestation
23	Additional Info.	Certificate regarding suitability
24	Additional Info.	Bear the cost of compensatory
25	Additional Info.	plantation estimate
26	Additional Info.	Details of the trees
27	Additional Info.	Inspection report of CF
28	Additional Info.	felling minimum tree during the project
29	Additional Info.	Muck Disposal Scheme
30	Additional Info.	Whather project area is a part of national Park
31	Additional Info.	NBWL
32	Additional Info.	NOC from Local Gram Sabha
33	Additional Info.	Component wise detal of construction
34	Additional Info.	Certificate work has not been started
35	Additional Info.	Geologist Report

36	Additional Info.	Task force report
37	Additional Info.	Certificate by user agency for complying the condition.
38	Additional Info.	No Historical/monumental or religious place
39	Additional Info.	Under taking regarding no animal will be effected
40	Additional Info.	Under taking to provide alternative fuel,wood or LPG to Labours
41	Additional Info.	Benefited Population
42	Additional Info.	NPV Calculation
43	Additional Info.	Undertaking of payment of NPV. as per Hon'ble supreme court
44	Additional Info.	Cost of the forest Land
45	Additional Info.	Certificate of Lease
46	Additional Info.	Demarcation of land to be diverted
47	Additional Info.	Undertaking of User agency to bear the cost of Demarcation work
48	Additional Info.	Fact Sheet
49	Additional Info.	Use of explosive
50	Additional Info.	Construction of New road from already constructed Road
51	Additional Info.	Check List


Print page


परियोजना का नाम:-


प्रधानमंत्री ग्राम सड़क योजना फेज-13 के अन्तर्गत
धरासू-चिन्थालीसौड़-जोगथ मोटर मार्ग से बगोड़ी मोटर मार्ग निर्माण (लम्बाई 2.85
किमी०) हेतु वन भूमि हस्तान्तरण प्रस्ताव (कुल वन भूमि 1.655 है०)।

लैन्ड शेड्यूल
(वन विभाग)

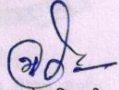
जिला	प्रभाग का नाम	वन ब्लाक	लम्बाई	चौड़ाई	क्षेत्रफल (हे०)
उत्तरकाशी	उत्तरकाशी वन प्रभाग	आरक्षित वन भूमि दिघली वन ब्लॉक	1820 मी०	07 मी०	12740 वर्ग मी० अथवा 1.274 है०
		आरक्षित वन भूमि से उत्सर्जित मलवे को आरक्षित वन भूमि पर डम्पिंग हेतु			
		डम्पिंग क्षेत्र -1	30 मी०	15 मी०	450 वर्ग मी० अथवा 0.045 है०
				कुल	1.319 है०



कमिष्ठ अभियन्ता,
पी० एम० जी० एस० वाई०,
सिंचाई खण्ड, उत्तरकाशी



सहायक अभियन्ता,
पी० एम० जी० एस० वाई०,
सिंचाई खण्ड, उत्तरकाशी


अधिसासी अभियन्ता,
पी० एम० जी० एस० वाई०,
सिंचाई खण्ड, उत्तरकाशी

वन क्षेत्राधिकारी,
धरासू, रेंज


उप वन क्षेत्राधिकारी
धरासू, रेंज


वन क्षेत्राधिकारी
धरासू वन राजि
उत्तरकाशी वन प्रभाग


प्रभागीय वनाधिकारी
उत्तरकाशी वन प्रभाग
उत्तरकाशी