


कार्यालय अपर प्रमुख वन संरक्षक एवं नोडल अधिकारी, वन संरक्षण,
इन्दिरानगर फोरेस्ट कालोनी, उत्तराखण्ड, देहरादून।
संख्या 348 / 1जी-FP/UK/ROAD/10965/2015 देहरादून: दिनांक: 27 जुलाई, 15
2015

सेवा में,
अपर सचिव, वन
उत्तराखण्ड शासन

विषय:-जनपद टिहरी में ठेला थार्ती चिरबटिया मोटर मार्ग निर्माण हेतु -
4.357 है0 वन भूमि हस्तांतरण FP/UK/ROAD/10965/2015

महोदय,

उपरोक्त विषयक वन भूमि हस्तांतरण प्रस्ताव संस्तुति सहित शासन को ऑनलाइन प्रेषित किया गया है जिसकी हार्ड कॉपी आवश्यक अग्रेत्तर कार्यवाही हेतु संलग्न कर विशेष पत्रवाहक के माध्यम से प्रेषित किया जा रहा है। प्रस्ताव में प्रति है0 50 से अधिक अनुपात में वृक्ष प्रभावित होने के कारण सहमति की दशा में प्रस्ताव पर सैद्धांतिक स्वीकृति हेतु भारत सरकार को प्रेषित करने का कष्ट करें।

भवदीय,


(एस0टी0एस0लेप्चा)
अपर प्रमुख वन संरक्षक
एवं नोडल अधिकारी

संलग्नक: उपरोक्तानुसार

संख्या : / 1जी-FP/UK/ROAD/10965/2015 तद्दिनांकित

प्रतिलिपि:

1. प्रमुख वन संरक्षक, उत्तराखण्ड।
2. मुख्य वन संरक्षक, गढ़वाल, पौड़ी।
3. वन संरक्षक, भागीरथी वृत्त, मुनी की रेती।
4. अपर सचिव, लोक निर्माण विभाग/पी0एम0जी0एस0वाई, उत्तराखण्ड शासन, देहरादून।
5. जिलाधिकारी, टिहरी।
6. प्रभागीय वनाधिकारी, टिहरी वन प्रभाग।
7. अधिशासी अभियंता, लो0नि0वि, घनसाली।

(एस0टी0एस0लेप्चा)
अपर प्रमुख वन संरक्षक
एवं नोडल अधिकारी

भाग IV

(नोडल अधिकारी अथवा प्रधान मुख्य वन संरक्षक अथवा अध्यक्ष, वन विभाग द्वारा
भरे जाने के लिए)

परियोजना का नाम:

जनपद टिहरी में टेला थार्ती चिरबटिया मोटर मार्ग निर्माण हेतु - 4.357 है० वन
भूमि हस्तांतरण FP/UK/ROAD/10965/2015

1. टिप्पणी के साथ प्रस्ताव को स्वीकार करने या अन्यथा के लिए राज्य वन विभाग की विस्तृत राय और निर्दिष्ट सिफारिशों। (राय देते समय, सम्बन्धित वन संरक्षक अथवा उप वन संरक्षक की प्रतिकूल टिप्पणी की सुस्पष्ट समीक्षा की जाय और विवेचनात्मक टिप्पणी दी जाय):

उपरोक्त योजना हेतु टिहरी वन प्रभाग में थार्ती 6 बी व 7 ए में 3.692 है० आरक्षित वन भूमि तथा 0.665 है० सिविल वन भूमि कुल 4.357 है० वन भूमि का हस्तांतरण प्रस्तावित है जिसका अवलोकन करने पर पाया गया कि उपरोक्त मोटर मार्ग निर्माण हेतु उपरोक्त वन भूमि का सम्मिलित होना अनिवार्य है। प्रभागीय वनाधिकारी, टिहरी वन प्रभाग तथा वन संरक्षक, भागीरथी वृत्त, मुनी की रेती द्वारा भी प्रस्ताव पर अपनी संस्तुति की है। अतः जनहित में, प्रस्ताव में प्रति है० 50 से अधिक अनुपात में वृक्ष प्रभावित होने के कारण प्रस्ताव पर सैद्धांतिक स्वीकृति हेतु भारत सरकार को प्रेषित करने की संस्तुति की जाती है।

हस्ताक्षर:

नाम व पदनाम: (एस०टी०एस०लेप्चा भा.व.से)

अपर प्रमुख वन संरक्षक, वन संरक्षण
एवं

अपर प्रमुख वन संरक्षक एवं नोडल अधिकारी
वन संरक्षण, भूमि सर्वेक्षण निदेशालय, उत्तराखण्ड
देहरादून

सरकारी मोहर:

तिथि : 27/07/2015

स्थान: देहरादून

भाग — III

(सम्बन्धित वन संरक्षक द्वारा भरा जाना है)

प्रस्ताव संख्या

— FP/UK/ROAD/10965/2015

प्रस्ताव का नाम

— New Construction Of Thela Tharti Chirbitiya Motor Road

1. स्थल, जहां की वन भूमि शामिल की गयी है क्या इसका सम्बन्धित वन संरक्षक ने निरीक्षण किया है? (हां/नहीं) यदि हां तो निरीक्षण की तारीख और किये गये प्रेक्षणों को, निरीक्षण नोट के रूप में संलग्न करें। — नहीं

2. क्या सम्बन्धित वन संरक्षक भाग-ख में दी गयी सूचना और उप वन संरक्षक के सुझावों से सहमत हैं। — हां

3. प्रस्ताव की स्वीकृति या अन्यथा के बारे में सम्बन्धित वन संरक्षक की विस्तृत कारणों के साथ विशेष सिफारिशें। — प्रभागीय वनाधिकारी, टिहरी वन प्रभाग के निरीक्षण टिप्पणी के क्रम में एवं भू: वैज्ञानिक की आख्या में दिये गये सुझावों के अनुपालन के साथ संस्तुति की जाती है।

तिथि 23-7-15
स्थान — मुनिकीरेती।

हस्ताक्षर

नाम और पदनाम — (एस0पी0 सुबुद्धि)
वन संरक्षक,
भागीरथी वृत्त
मुनिकीरेती (टि0ग0)

प्रारूप-3

भाग- II

(सम्बन्धित उप वन संरक्षक द्वारा भरा जाना है)

प्रस्ताव की राज्य क्रम संख्या. FP/UK /ROAD /10965/2015

7- परियोजना/स्कीम की अवस्थिति	
(i) राज्य/संघराज्य क्षेत्र	उत्तराखण्ड ।
(ii) जिला	टिहरी गढ़वाल ।
(iii) जिला वन प्रभाग	टिहरी वन प्रभाग, नई टिहरी ।
(iv) पूर्वक्षेत्र के लिए उपयोग की जाने वाली प्रस्तावित वन भूमि का क्षेत्र	थार्ती कक्ष संख्या 6ब व 7अ में - 3.692 हे० सिविल एवं सोयम भूमि -0.665 हे० योग- 4.357 हे०
8- पूर्वक्षेत्र के लिए पहचानी गई वन भूमि की विधिक प्रस्थिति	वन विभाग एवं राजस्व विभाग के स्वामित्व की भूमि
9- अपवर्जन के लिए प्रस्तावित वन भूमि में उपलब्ध वनस्पति का ब्योरा-	संलग्न है ।
(i) वन का प्रकार	आरक्षित वन भूमि
(ii) वनस्पति का औसत पूर्ण घनत्व	0.3
(iii) प्रजातिवार स्थानीय या वैज्ञानिक नाम और गिराए जाने के लिए अपेक्षित वृक्षों की परिगणना	प्रस्ताव में संलग्न है ।
(iv) पूर्वक्षेत्र के लिए उपयोग की जाने वाली वन भूमि के लिए कार्यकरण योजना का नुस्खा	-
10- भूक्षरण के लिए पूर्वक्षेत्र हेतु उपयोग की जाने वाली वन भूमि की स्थलाकृति और क्षीणता पर संक्षिप्त टिप्पणी	भू-वैज्ञानिक रिपोर्ट के अनुसार ।
11- वन भूमि की सीमा से पूर्वक्षेत्र के लिए उपयोग की जाने वाली प्रस्तावित वन भूमि की लगभग दूरी	आरक्षित वन भूमि के अन्दर ।
12- वन्य जीव की दृष्टि से पूर्वक्षेत्र में उपयोग की जाने वाली प्रस्तावित वन भूमि की महत्ता	
i - पूर्वक्षेत्र के लिए उपयोग की जाने वाली प्रस्तावित वन भूमि के लगभग विद्यमान वन्यजीव का ब्योरा	नहीं ।
ii - क्या राष्ट्रीय उद्यान, वन्यजीव अभ्यारण जैव क्षेत्र आरक्षण, व्याघ्र रिजर्व, हाथी कोरीडोर वन्यजीव अट्रयास गलियारे आदि के भाग का निर्माण करते हैं (यदि ऐसा है तो क्षेत्र के ब्योरे और उपाबद्ध किए जाने में मुख्य वन्य जीव वार्डन की और टीका टिप्पणियों उपाबद्ध की जाए)	नहीं ।
iii - क्या किसी राष्ट्रीय उद्यान, वन्यजीव अभ्यारण जैव क्षेत्र आरक्षण व्याघ्र रिजर्व हाथी गलियारे पूर्वक्षेत्र के लिए उपयोग की जाने वाली प्रस्तावित वन भूमि की सीमा से दस कि०मी० के भीतर अवस्थित है।(यदि ऐसा है तो क्षेत्र के ब्योरे और उपाबद्ध किए जाने में मुख्य वन्य जीव वार्डन की और टीका टिप्पणियों उपाबद्ध की जाए)	नहीं ।
iv - क्या राष्ट्रीय उद्यान वन्य जीव अभ्यारण जैव क्षेत्र आरक्षण व्याघ्र रिजर्व हाथी गलियारे वन्य जीव उत्प्रवास आदि पूर्वक्षेत्र के लिए उपयोजित की जाने वाली प्रस्तावित वन भूमि की सीमा से एक कि०मी० के भीतर अवस्थित है।। (यदि ऐसा है तो क्षेत्र के ब्योरे और उपाबद्ध किए जाने में मुख्य वन्य जीव वार्डन की और टीका टिप्पणियों उपाबद्ध की जाए)	नहीं ।
v- क्या क्षेत्र में वनस्पति और जीव जन्तु के अलग या खतरे में अलग किस्म के खतरे की प्रजातियां हैं, यदि है तो उसके ब्योरे	नहीं ।
13- क्या क्षेत्र में कोई संरक्षित पुरातत्वीय या विरासत स्थल या प्रतिरक्षात्मक स्थापन या कोई महत्वपूर्ण संस्मारक अवस्थित है	नहीं ।

(यदि ऐसा है तो उपाबद्ध किये जाने के लिये सक्षम प्राधिकारी से अनापत्ति प्रमाण-पत्र (एन.ओ.सी.)के साथ उसका ब्यौरा दें)	
14- पूर्वक्षेपण के लिये उपयोग की जाने वाली प्रस्तावित वन भूमि के विस्तार की युक्तियुक्तता के बारे में टीका- टिप्पणियाँ दें ।	
i - क्या भार-1 के पैरा 6 और पैरा 7 में प्रयोक्ता अभिकरण द्वारा यथाप्रस्तावित वन भूमि की अपेक्षा अपरिहार्य है ओर परियोजना के लिये अति न्यूनतम है ।	वन भूमि की मांग न्यूनतम है ।
ii - यदि नहीं तो वन भूमि के सिफारिश किये गये क्षेत्र जिसके पूर्वक्षेपण के लिये उपयोग किया जा सकता है ।	-
15- किये गये अतिक्रमण के ब्यौरे :	
i - क्या अधिनियम या अधिनियम के अधीन मार्गदर्शक सिद्धांतों के अतिक्रमण में किसी कार्य को किया गया है (हाँ या नहीं)	नहीं ।
ii - यदि हाँ , की गई कार्य अवधि, अतिक्रमण में अंतर्वर्तित वन भूमि अतिक्रमण के लिये उत्तरदायी व्यक्ति/व्यक्तियों के का नाम, पते और पदनाम सहित अतिक्रमण के ब्यौरे और अतिक्रमण के लिये उत्तरदायी व्यक्ति/व्यक्तियों के विरुद्ध की गई कार्यवाही	अतिक्रमण नहीं किया गया है ।
iii - क्या अतिक्रमण में कार्य अब भी प्रगति में है (हाँ/नहीं)	नहीं ।
16- क्षतिपूरक वनरोपण स्कीम के ब्यौरे :	
i - क्षतिपूरक वनरोपण बढ़ाने के लिये पहचान की गई वन भूमि की विधि प्रास्थिति ।	संलग्न है ।
ii - अवस्थिति, सर्वेक्षण या कम्पार्टमेंट या खसरा संख्या क्षेत्र और क्षतिपूरक वनरोपण क्षेत्र के लिये पहचान किये गये गैर वन क्षेत्र या अवनत वन जैसे ब्यौरे दें ।	संलग्न है ।
iii - क्षतिपूरक वनरोपण क्षेत्र के लिये पहचान किये गये गैर वनीकरण या अवनत वन दर्शित करने वाले 1:50,000 माप के मूल में स्थल परत भारत का सर्वेक्षण और सामीप्य वन सीमायें संलग्न है ।	संलग्न है ।
iv - रोपित की जाने वाली प्रजातियों कार्यन्वयन अभिकरण, समय सूची, लागत संरचना आदि सहित क्षतिपूरक वनरोपण स्कीम के ब्यौरे संलग्न ह (हाँ/नहीं) ।	संलग्न है ।
v- क्षतिपूरक वनरोपण स्कीम के लिये कुल वित्तीय उपरिव्यय ।	संलग्न है ।
vi - क्षतिपूरक वनरोपण के लिये और प्रबन्धन के दृष्टिकोणों से पहचान किये गये क्षेत्र की युक्तियुक्तता के बारे में उप वन संरक्षक से प्रमाण पत्र संलग्न है(हाँ/नहीं) ।	संलग्न है ।
17-वनस्पति और जीव जंतु पर प्रस्तावित क्रियाकलापों के समाधान से सम्बन्धित महत्वपूर्ण तथ्य प्रकाश में लाने वाले उप वन संरक्षक की स्थल निरीक्षण रिपोर्ट संलग्न है (हाँ/नहीं) ।	हाँ
18- स्वीकृति या अन्यथा कारणों के साथ प्रस्ताव के लिये उप वन संरक्षक की विनिर्दिष्ट सिफारिशें ।	स्थानीय लोगों के आवागमन हेतु वन भूमि हस्तान्तरण की संस्तुति की जाती है ।

स्थान - नई टिहरी

दिनांक- 13/7/2015

(आर०पी०मिश्रा)
प्रभागीय वनाधिकारी
टिहरी वन प्रभाग, नई टिहरी

SITE INSPECTION REPORT NOT BELOW THE RANK OF DCF

(For the forest land to be diverted under FCA)

5-1: A Proposal has been received by this office from अधिशासी अभियन्ता, अस्थाई खण्ड, लोक निर्माण विभाग, घनसाली, मुख्यालय-घुमेटीधार **for diversion under (FCA-1980) of 4-357Ha. Of forest land non-forestry Purpose. The Project envisages the use of forest land for construction of** जनपद टिहरी गढ़वाल में राज्य योजना के अन्तर्गत ठेला-थार्ती-चिरबटिया मोटर मार्ग का नव निर्माण कार्य **widening. The site inspection of the land involved in the proposal has done by me on date** 13/7/2015

5-2: On inspection of the site, it is found that the land required by the user agency is a RF/un-classed/Protect forest measuring 4-357 ha.

5-3: The requirement of forest land as proposed by the user agency in col.2 part-1 is unavoidable and is barest minimum required for the project. Yes

5-4: Whether any rare/endangered/unique species of flora and fauna found in the area. If, so the details there of: - NO

5-5: Whether any protected archeological / heritage site / defense establishment or any other important mounuments is located in the area, if, so the details there of with NOC from competent authority, if required: -

(a) The user agency has not violated the provisions of forest (Conservation), Act 1980 and no work has been started without proper sanction. (☒) (No Violated)

(b) It has been found that the user agency has violated the forest (Conservation), Act 1980 provisions. A detail report as per para 1.9 of chapter 1, Para C of Handbook of forest (Conservation) Act, 1980 is attached. (☒)

Specific recommendation for acceptance or otherwise of the proposal.

स्थानीय लोगों के आवागमन हेतु वन संरक्षण अधिनियम 1980 के प्राविधानों के तहत टिहरी वन प्रभाग, नई टिहरी के क्षेत्रान्तर्गत थार्ती क0सं0-6ब व 7 अ में- 3.692 हे0 आरक्षित वन भूमि एवं सिविल एवं सोयम भूमि 0.665 हे0 कुल 4.357 हे0 वन भूमि हस्तान्तरण की संस्तुति की जाती है।

Place:- New Tehri

Date :- 13/7/2015

(R. P. Mishra)

**Divisional Forest Officer
Tehri Forest Division, New Tehri.**

N.B. x State the propose for which the forest land is proposed to be diverted xx out fo (a) and (b) tick the option which is applicable and cross the option which is not applicable.

As per letter number 2-2/2000 FC dated 16-10-2000 from Ministry of Vnvironment & Forests, Government of India for proposal involving less then 40 hectares of forest land, the site inspection report from DCF is required and for proposal involving more than 40 hectares of forest land site inspection report from the conservation of forests is required.

PART-II

(To be filled by the concerned Deputy Conservator of Forest)

State Serial No. of proposal : UK-0528/2015

1. Location of the project/Scheme : Uttarakhand

- (i) State / Union Territory : Uttarakhand
- (ii) District : Tehri Garhwal
- (iii) Forest Division : Tehri, New Tehri
- (iv) Area of forest land proposed for diversion (in ha.) : 4.357
- (v) Category : Road

2. Legal status of forest land proposed for diversion :

S. No.	Division	Forest Land(ha.)	Legal Status
1	Tehri, New Tehri	3.692	Reserved Forest
2	Tehri, New Tehri	0.665	Civil Soyam land

Division 1. : Tehri, New Tehri

3. District wise area to be diverted in the division :

S. No.	District	Area(ha.)
1	Tehri Garhwal	4.357

4. Details of Vegetation available in the forest land proposed for diversion :**(ii) Density of vegetation**

S. No.	Area(in ha.)	Density	Eco-Class
1	4.357	0.3	Eco 5

S. No.	Scientific Name	Local Name	(31-60)cm.	(61-90)cm.	(91-120)cm.	(121-150)cm.	(>150)cm.
1	Pinus roxburghii	Chir	100	120	136	166	64
2	Quercus leucotricophora	Banj	68	26	6	2	
3	Alnus Nepalensis	Utish	30	37	30	10	1
4	Misc. Species	Anyar	20	20	40	10	
5	Mycia nagi	Kafal		8			
6	Rhododendron arboreum	Buransh	20	40			

5. Working plan prescription for the forest land proposed for diversion : Protection working circle**6. Brief note on vulnerability of the forest area to erosion : Less vulnerable****7. Approximate distance of the proposed site for diversion from boundary of forest(in km.) : No Data****8. Significance of the forest land proposed for diversion from wildlife point of view :**

- (i). **Details of wildlife present in and around the forest land proposed for diversion :**
Leopard, Barking deer, Jackal, Monkey, Jungli Suar

Whether forms part of national park, wildlife sanctuary, biosphere reserve, tiger

(ii). reserve, elephant corridor, wildlife migration corridor etc. : No

(iii). Whether the forest land proposed for diversion is located within eco-sensitive zone(ESZ) of the Protected Area notified under Wildlife(Protection) Act,1972 (Note: In case, ESZ of a Protected Area is not notified,then,10kms distance from boundary of the Protected Area should be treated as ESZ): No

(iv). Whether any national park, wildlife sanctuary, biosphere reserve, tiger reserve, elephant corridor, wildlife migration corridor etc., is located within 1 Km. from boundary of the forest land proposed for diversion : No

(v). Whether any rare/endangered/unique species of flora and fauna found in the area : No

9.

Details of any protected archaeological/heritage site/defence establishment or any other important monument located in the area, if any :

(i). Whether any protected archaeological/heritage site/defence establishment or any other important monument is located in the area : No

10. Comment as to the reasonability of the extent of the forest land proposed for diversion :

(i). Whether the requirement of forest land as proposed by the user agency is unavoidable and bare minimum for the project : Yes

11. Details of violation(s), if any ,committed :

(i). Whether any work in violation of the Act or guidelines issued under the Act has been carried out : No

12. Whether work in violation is still in progres(Yes/No) : No Data

13. Details of compensatory afforestation scheme :


(ii). Total Financial Outlay for C.A: 16.35

(iii). Whether the land identified by User Agency is suitable for CA and from managementpoint of view?: Yes

(iv). Copy of certificate regarding suitability of land identified for CA and from management point of view: 

(v). Copy of detailed CA scheme including species to be planted,implementing agency,time schedule,cost structure etc.: 

Additional information Details :


S. No.	Documents	Remarks
1		1-Total diverted forest area since 1980-3560.0274 ha. 2-CA done in Tehri Forest Division-963.975 ha. 3-CA done in Lalitpur (UP)-3959.74 ha. 4-CA done in Jhansi (UP)-638.11 ha. TOTAL CA TILL DATE AGAINST DIVERTED LAND IS-5561.825 HA.

14. District Profile :

S.no	District Name	Geographical area of the district (in ha.)	Forest area of the district (in ha.)	Total forest area diverted since 1980 (in ha.)	No. of Approved Cases	Forest Land including penal C.A. (in ha.)	Progress of compensatory afforestation as on(date)	A) Forest land (in ha.)	B) Non-forest land (in ha.)
1	Tehri Garhwal	383700	143268	3560.0274	157	556.072	15/07/2015	556.072	301.069



15. Site inspection report of the DFO/CCF/Nodal Officer highlighting important facts pertaining to the forest land :

	Site	Whether	No. of	
--	------	---------	--------	--

Division Name	Circle	inspected By	site inspected	times site visited	Site inspection report	Date of visit
Tehri, New Tehri	Bhagirathi	DFO	Yes	One		13/07/2015
	Bhagirathi	CF	No		No Data	

(Specific recommendation of the DFO/CCF/Nodal Officer with (Part II, III & Part IV))

16. Specific recommendation of the DFO/CCF/Nodal Officer for acceptance or otherwise of the proposal with reason :

Division	Circle	Recommendation By	Recommendation	Reason	Letter	Whether CF agreed
Tehri, New Tehri	Bhagirathi	DFO	Recommended	To facilitate road communication local people		
	Bhagirathi	CF	Recommended			Yes

Print page

□

FORM - A

Form for seeking prior approval of Central Government under section 2 of the Forest(Conservation) Act, 1980 for Diversion of fresh forest area

PART - I

(To be filled up by User Agency)

A. General Details**A-
1. Project Details**

(i). **Proposal No. :** FP/UK/ROAD/10965/2015

(ii). **Name of Project for which Forest Land is required :** New Construction Of Thela Tharti Chirbitiya Motor Road

(iii). **Short narrative of the proposal and Project/scheme for which the forest land is required :** Length of the proposed alignment is 6.75 km which is technically and geologically fit .the proposed alignment contains 5 HP bends and effects the minimum reserve forest area and minimum oak trees .presently the distance between THATHI TO CHIRBATIA is approximately 30kms and after the construction of

(iv). **State :** Uttarakhand

(v). **Category of the Project :** Road

(vi). **Shape of forest land proposed to be diverted :** Linear

(vii). **Estimated cost of the Project(Rupees in lacs) :** 380

(viii). **Total Area of Forest Land proposed for diversion(in ha.):** 4.357

(ix). **Non-Forest Land required for this project(in ha.):** 0.472

(x). **Total period for which the forest land is proposed to be diverted(in years):** 99

**A-
2. Details of User Agency**

(i). **Name :** PUBLIC WORKS DEPARTMENT GHANSALI

(ii). **Address1 :** OFFICE OF EXECUTIVE ENGINEER TEMP. DIV. PWD GHANSALI UTTRAKHAND

(iii). **Address2 :** NIL

(iv). **State :** Uttarakhand

(v). District : Tehri Garhwal

(vi). Pin : 249155

(vii). Landmark : NIL

(viii). Email address : eepwdghansali@rediffmail.com

(ix). Landline Telephone No. : 258327

(x). Fax No. : 1379

(xi). Mobile No. : 7533944842

(xii). Website (if any) : NIL

(xiii). Details of Proposals seeking prior approval of Central Government under the Act for diversion of forest land submitted by the User Agency in the past

List of proposal submitted in Past							
S.no	Proposal Status.	Proposal No.	Moef File No.	Area Proposed for Diversion(Ha.)	Area Diverted(Ha.)	Date of In-Principle Approval	Date of Final Approval
NIL							

(xiv). Legal status of User Agency : State Government

A- 3. Details of Person Making Application

(i). First Name: RATNESH

(ii). Middle Name: KUMAR

(iii). Last Name: SAXENA

(iv). Gender: Male

(v). Designation: ASST.ENGINEER

(vi). Address 1: O/O EXECUTIVE ENGINEER TEMP. DIV PWD GHANSALI, TEHRI GARHWAL, UTTARAKHAND

(vii). Address 2: NIL

(viii). State: Uttarakhand

(ix). District: Tehri Garhwal

(x). Tehsil: Ghansali

(xi). Pin: 249155

(xii). Landmark: NIL

(xiii). Email Address: eepwdghansali@rediffmail.com

(xiv). Landline Telephone No.: 258327

(xv). Fax No.: 01379258327

(xvi). Mobile No.: 7533944842

(i). Copy of documents in support of the competence/authority of the person making this application to make application on behalf of the User Agency: No Data

B. Details of land required for the Project

B- Details of proposal seeking prior approval of Central Government under the Act for
1. diversion of forest land for the Project already submitted in the past

(i). Whether any proposal seeking prior approval of Central Government under the Act for diversion of forest land required for the project has been submitted in the past?. : No

B-
2. Details of forest land proposed to be diverted

B-2.1 Details of Divisions involved

Details of Divisions involved			
S.no	Division Name	Forest Land(ha.)	Non-Forest Land(ha.)
1.	Tehri,New Tehri	4.357	0.472

B-2.2 Details of Districts involved

District wise breakup			
S.no	District Name	Forest Land(ha.)	Non-Forest Land(ha.)
1.	Tehri Garhwal	4.357	0.472

B-2.3 Village wise breakup




Villages wise breakup			
S.no	Village	Forest Land(ha.)	Non-Forest Land(ha.)

1	Thela Tharti Chirbitiya	4.357	0.472
---	-------------------------	-------	-------


B-2.4 Component wise breakup

Component wise breakup			
S.no	Component	Forest Land(ha.)	Non-Forest Land(ha.)
1	Thela Tharti Chirbitiya	4.357	0.472

C. Maps of forest land proposed to be diverted

Division 1. : Tehri,New Tehri		
(i). Area of forest land proposed to be diverted(in ha.) : 4.357		
(ii). : Linear		
(b). No. of Segments : One		
Segment wise details		
Segments	Segment Area(in ha.)	Kml File of Segments
1.	4.357	 View File
(iii). Copy of Survey of India Toposheet indicating boundary of forest land proposed to be diverted: 		
(iv). Scanned copy of the Geo-referenced map of the forest land proposed to be diverted prepared by using GPS or Total Station: 		

D. Justification for locating the Project in forest land and details of alternatives examined:

(i). Copy of note containing justification for locating the Project in forest land: 

(ii). Whether a copy of map indicating location of alternative examine is required to be provided: Yes

(a). Copy of map indicating location of alternative examined: 

E. Employment likely to be generated

(i). Whether the Project is likely to generate employment ?: No

F. Displacement of People due to the Project, if any

(i). Whether Project involves displacement?: No

G. Details of Cost-Benefit analysis for the Project

(i). Whether the Project requires Cost-Benefit analysis?: No

H. Status of Environmental Clearance

(i). Whether the Project requires Clearance under the Environment (Protection) Act 1986 ? :
No

I. Status of Wildlife Clearance


(i). Whether the Project or a part thereof is located in any Protected Area or their Eco sensitive zone? : No

J. Applicability of special provisions governing Scheduled Areas

(i). Whether the Project or a part thereof is located in a Scheduled Area? : No

K. Status of settlement of rights under the Forest Rights Act, 2006 on the forest land proposed to be diverted

(i). Whether the process for settlement of Rights under the Forest Rights Acts 2006 on the forest land proposed to be diverted has been completed? : Yes

(a). Copy of documentry evidence in support of settlement of rights under the Forest Rights Act, 2006 on the forest land proposed to be diverted: 

L. Details of land identified for Compensatory Afforestation

(i). Whether non-forest or Revenue forest land is required to be provided by User Agency?:
Yes

(ii). Whether the area of non-forest land or Revenue forest land required to be provided by User Agency for raising Compensatory Afforestation is less than area of forest land proposed to be diverted ? : No

(iii). No. of districts involved for raising Compensatory Afforestation: 1

(iv). No. of patches: One

District 1. : Tehri Garhwal
<p>(a). Village: Tharti civil</p> <p>(b). Area(in ha.): 8.714</p>

(c). Copy of KML file of the patch:

[View File](#)

(d). Khasra details:

1771,1801,1812,1812,1820,1906,1932,1531,1643,1896,1893,1898,2261,1894,2272,2315

(e). Present owner: Others

(f). Copy of ownership proof:



(g). Copy of Mou/agreement executed between the Present owner and the User Agency:



(h). Copy of non encumbrance certificate for the forest land:



















(v). Scanned copy of the map of the land identified for creation of Compensatory Afforestation prepared by using GPS or Total Station:



















(vi). Copy of Survey of India Toposheet in 1:50,000 scale indicating location of the land identified for creation of Compensatory Afforestation:

Additional information Details

Documents		
S.No	Documents	Remarks
1		A short narrative and importance of the project
2		Administrative and Financial sanction
3		Preliminary Joint Inspection report (by user agency, Forest department, revenue department)
4		Comparative chart showing statement of both alignment and alternate site explored for the proposed project and reason for their rejection duly countersigned by DfO
5		Certificate from the DM that no alternative suitable non-forest land is available for project in question and the demand of the forest land for the project is barest minimum
6		Land schedule (for RF signed by DFO and civil soyam, Van panchayat and privet nap land, Notified forest land)

7		Category wise (RF,civil soyam, Van panchayat and privet nap land, Notified forest land etc.) land length, width and area in Ha
8		Bar chart
9		Compensatory afforestation scheme in Civil and Soyam land (10 years) by DFO
10		Certificate regarding suitability of identified land for Compensatory Afforestation by DFO
11		Undertaking by the user agency to bear the cost of compensatory afforestation duly counter signed by the DFO
12		Road side/gap filling plantation estimate
13		Details of the tree with their scientific name in RF.Civil Soyam ,Van panchayat ,Privet Land should be mentioned (with valuation of the trees to be filled)(0-10 dia trees will be mentioned as saplings).(pdf file)
14		Felling of Oak Trees (if involves, inspection report of the concerning CF has to be provided
15		If felling of tree is not involved, certificate by DFO in this regard
16		Certificate of felling minimum trees during the project work
17		Muck disposal scheme
18		WatherProject area Is not Part Of National Park Or Sanctuary And Arial Distance Of The Project From National Park Or Sanctuary Singed By DFO
19		In The Project Area Is Within 10 K.M Radios Of N/P Or Centuary Comments/No Objection Certificate Of CCE Wild Life Has To Be Provided
20		In The Project Falling Within The National Park Or Centaury ,Needs Recommendation Of State Wild Life Board Of wild Life(NBWL) And Permission Of Hon Ble Supreme Court
21		No Violation Has Taken Place,FC Act 1980 Reg
22		Noc From Local Gram Sabha's

23		Component Wise Details Of Construction Work
24		Certificate Work Has Not Been Started Reg.(
25		Geologist report
26		Task Force Certificate
27		Certificate By user Agency For Complying The Condition Imposed In Standard Condition
28		Certificate By User Agency For Complying The Condition Imposed In Geologist Report/Task Force Recommendation In Hill Areas(Excluding Drinking Water)
29		No Historical / Monumental Or Religious Place Will Be Effected Certificate
30		Under The Provide Alternative Fuel wood, Kerosene Or LPg To Labors Involved In Project
31		Benefited Village/Families/Population
32		NPV Calculation Certificate As Per Hon'bleSupreme Court/MOEF Orders By DFO
33		Undertaking Of Payment Of NPV If Hon'ble Supreme Court Increase The Rates Of NPV
34		Cost Of Forest Land And Lease Rent Certificate By DM
35		Certificate Br Lease Period By user A Agency
36		Demarcation Of Land To Be Diverted,Undertaking Of User Agency To Bear The Cost Of Demarcation Work
37		Fact Sheet
38		justification for the inquiry made by nodal officer.

□