


कार्यालय अपर प्रमुख वन संरक्षक एवं नोडल अधिकारी, वन संरक्षण,
इन्दिरानगर फोरेस्ट कालोनी, उत्तराखण्ड, देहरादून।
संख्या 1556/1जी-FP/UK/WATER/14692/2015 देहरादून: दिनांक: 26 नवंबर, 2015

सेवा में,
अपर सचिव, वन
उत्तराखण्ड शासन

विषय:-जनपद पौड़ी में दिसवाणे पेयजल योजना निर्माण हेतु - 0.186
है0 वन भूमि हस्तांतरण FP/UK/WATER/14692/2015

महोदय,

उपरोक्त विषयक वन भूमि हस्तांतरण प्रस्ताव शासन को ऑनलाइन प्रेषित किया गया है जिसकी हार्ड कॉपी आवश्यक अग्रेत्तर कार्यवाही हेतु संलग्न कर विशेष पत्रवाहक के माध्यम से प्रेषित किया जा रहा है। प्रस्ताव 1 है0 से कम क्षेत्रफल तथा प्रति है0 50 से कम अनुपात में वृक्ष प्रभावित होने के कारण सहमति की दशा में प्रस्ताव पर सैद्धांतिक स्वीकृति राज्य सरकार स्तर से प्रदान करने का कष्ट करें।

भवदीय,


(एस0टी0एस0लेप्चा)
अपर प्रमुख वन संरक्षक
एवं नोडल अधिकारी

संलग्नक: उपरोक्तानुसार

संख्या : /1जी-FP/UK/WATER/14692/2015 तद्दिनांकित

प्रतिलिपि:

1. प्रमुख वन संरक्षक, उत्तराखण्ड।
2. मुख्य वन संरक्षक, गढ़वाल, पौड़ी।
3. वन संरक्षक, गढ़वाल वृत्त, पौड़ी।
4. अपर सचिव, पेयजल/राजस्व, उत्तराखण्ड शासन, देहरादून।
5. जिलाधिकारी, पौड़ी।
6. प्रभागीय वनाधिकारी, गढ़वाल वन प्रभाग।
7. अधिशासी अभियंता, निर्माण खण्ड, उत्तराखण्ड पेयजल संसाधन, विकास एवं निर्माण निगम, पौड़ी।

(एस0टी0एस0लेप्चा)
अपर प्रमुख वन संरक्षक
एवं नोडल अधिकारी

भाग IV

(नोडल अधिकारी अथवा प्रधान मुख्य वन संरक्षक अथवा अध्यक्ष, वन विभाग द्वारा
भरे जाने के लिए)

परियोजना का नाम:

जनपद पौड़ी में दिसवाणे पेयजल योजना निर्माण हेतु - 0.186 है० वन भूमि
हस्तांतरण FP/UK/WATER/14692/2015

1. टिप्पणी के साथ प्रस्ताव को स्वीकार करने या अन्यथा के लिए राज्य वन विभाग की विस्तृत राय और निर्दिष्ट सिफारिशें। (राय देते समय, सम्बन्धित वन संरक्षक अथवा उप वन संरक्षक की प्रतिकूल टिप्पणी की सुस्पष्ट समीक्षा की जाय और विवेचनात्मक टिप्पणी दी जाय):

उपरोक्त योजना हेतु गढ़वाल वन प्रभाग में ग्वारी कक्ष सं० 7 में 0.037 है० आरक्षित वन भूमि तथा 0.149 है० सिविल वन भूमि कुल 0.186 है० वन भूमि का हस्तांतरण प्रस्तावित है जिसका अवलोकन करने पर पाया गया कि उपरोक्त निर्माण हेतु उपरोक्त वन भूमि का सम्मिलित होना अनिवार्य है। प्रभागीय वनाधिकारी, गढ़वाल वन प्रभाग तथा वन संरक्षक, गढ़वाल वृत्त, पौड़ी द्वारा भी प्रस्ताव पर अपनी संस्तुति की है। अतः जनहित में, प्रस्ताव 1 है० से कम क्षेत्रफल तथा प्रति है० 50 से कम अनुपात में वृक्ष प्रभावित होने के कारण, प्रस्ताव पर सैद्धान्तिक स्वीकृति राज्य सरकार स्तर से प्रदान करने की संस्तुति की जाती है।

हस्ताक्षर:

नाम व पदनाम: (एस०टी०एस०लेप्चा भा.व.से)

अपर प्रमुख वन संरक्षक, वन संरक्षण
एवं

नोडल अधिकारी, उत्तराखण्ड
अपर प्रमुख वन संरक्षक एवं नोडल अधिकारी
वन संरक्षण, भूमि सर्वेक्षण निदेशालय, उत्तराखण्ड
देहरादून

सरकारी मोहर:

तिथि : 26/11/2015
स्थान: देहरादून

प्रपत्र-2.2

PART-III

(सम्बन्धित वन संरक्षक द्वारा भरा जाना)

Proposal No.FP/UK/Water/14692/2015

परियोजना का नाम—

जनपद पौड़ी गढ़वाल में ढिस्वाणी मल्ली में पीने के पानी की सप्लाई हेतु वन भूमि का हस्तान्तरण प्रस्ताव।

1.	स्थल जहाँ की वन भूमि शामिल की गई है। क्या इसका सम्बन्धित वन संरक्षक ने निरीक्षण किया है? (हाँ/नहीं) यदि हाँ तो निरीक्षण की तारीख और किए गये प्रेक्षणों को निरीक्षण नोट के रूप में संलग्न करें।	नहीं
2.	क्या सम्बन्धित वन संरक्षक भाग-ख में दी गई सूचना और उप वन संरक्षक के सुझावों से सहमत है?	सहमत, परियोजना हेतु कोई वृक्ष प्रभावित नहीं है रहे थे।
3.	प्रस्ताव की स्वीकृति या अन्यथा के बारे में सम्बन्धित वन संरक्षक की विस्तृत कारणों के साथ विशेष सिफारिशें।	अन्यथा के मामलों की जाती है।

दिनांक... 16-11-2015

स्थान... पौड़ी

हस्ताक्षर...

नाम... वन संरक्षक

गढ़वाल वृक्ष
उत्तराखण्ड पौड़ी

प्रारूप-3

भाग-2 (संबंधित उप वन संरक्षक द्वारा भरा जाएगा)

16. परियोजना या स्कीम की अवस्थिति **जनपद चौड़ी गढ़वाल के अन्तर्गत विकास क्षेत्र कोरीखाल की ग्राम पंचायत**

(i) राज्य/संघराज्यक्षेत्र **दिल्ली**

(ii) जिला **चौड़ी गढ़वाल**

(iii) जिला वन प्रभाग **गढ़वाल वन प्रभाग चौड़ी**

(iv) पूर्वक्षेत्र के लिए उपयोग की जाने वाली प्रस्तावित वन भूमि का क्षेत्र **0.186 हे.**

17. पूर्वक्षेत्र के लिए पहचानी गई वन भूमि की विधिक प्राप्ति: **आरक्षित वन भूमि = 0.037 हे. राज्य वन भूमि = 0.149 हे.**

18. अपवर्जन के लिए प्रस्तावित वन भूमि में उपलब्ध वनस्पति का ब्यौरा:

(i) वन का प्रकार **आरक्षित/राज्य**

(ii) वनस्पति का औसत पूर्ण धनत्व **0.1**

(iii) प्रजातिवार स्थानीय या वैज्ञानिक नाम और गिराए जाने के लिए अपेक्षित वृक्षों की परिगणना **कोई भी वृक्ष प्रभावित नहीं होता है।**

(iv) पूर्वक्षेत्र के लिए उपयोग की जाने वाली वन भूमि के लिए कार्यकरण योजना का नुस्खा

19. भूक्षरण के लिए पूर्वक्षेत्र हेतु उपयोग की जाने वाली वन भूमि की स्थलाकृति और क्षीणता पर संक्षिप्त टिप्पण **अधिकांश अभिपन्ना निर्माण प्रारंभ**

20. वन भूमि की सीमा से पूर्वक्षेत्र के लिए उपयोग की जाने वाली प्रस्तावित वन भूमि की लगभग दूरी **उपरोक्त चौड़ी गढ़वाल जिले के अंतर्गत नू-वैज्ञानिक**

21. वन्य जीव की दृष्टि से पूर्वक्षेत्र में उपयोग की जाने वाली प्रस्तावित वन भूमि की महत्ता: **0.0 किमी. प्रमाण-पत्र की आवश्यकता नहीं है।**

(i) पूर्वक्षेत्र के लिए उपयोग की जाने वाली प्रस्तावित वन भूमि के लगभग विद्यमान वन्यजीव का ब्यौरा: **कुछ वन्यजीव विद्यमान हैं।**

(ii) क्या राष्ट्रीय उद्यान, वन्यजीव अभ्यारण जैव क्षेत्र आरक्षण, व्याघ्र रिजर्व, हाथी कोरीडोर वन्यजीव अल्पवास गलियारे आदि के भाग का निर्माण **नहीं।**

करते हैं (यदि ऐसा है तो क्षेत्र के ब्यौरे और उपाबद्ध किए जाने में मुख्य वन्य जीव वार्डन की और टीका टिप्पणियों उपाबद्ध की जाएं) **नहीं।**

(iii) क्या किसी राष्ट्रीय उद्यान, वन्यजीव अभ्यारण जैव क्षेत्र आरक्षण व्याघ्र रिजर्व, हाथी गलियारे पूर्वक्षेत्र के लिए उपयोग की जाने वाली **नहीं।**

प्रस्तावित वन भूमि की सीमा से दस कि.मी. के भीतर अवस्थित है। (यदि ऐसा है, तो क्षेत्र के ब्यौरे और मुख्या वन्य जीव वार्डन की **नहीं।**

टीका-टिप्पणियों उपाबद्ध की जाएं) **नहीं।**

(iv) क्या राष्ट्रीय उद्यान, वन्य जीव अभ्यारण जैव क्षेत्र आरक्षण व्याघ्र रिजर्व, हाथी गलियारे वन्य जीव उत्प्रवास आदि पूर्वक्षेत्र के लिए उपयोजित **नहीं।**

की जाने वाली प्रस्तावित वन भूमि की सीमा से एक कि.मी. के भीतर अवस्थित है। (यदि ऐसा है, तो क्षेत्र के ब्यौरे और मुख्या वन्य जीव वार्डन **नहीं।**

की टीका-टिप्पणियों उपाबद्ध की जाएं) **नहीं।**

(v) क्या क्षेत्र में वनस्पति और जीव जंतु के अलग या खतरे में अलग किस्म के खतरे की प्रजातियां हैं, यदि हैं तो उसके ब्यौरे **नहीं।**

22. क्या क्षेत्र में कोई संरक्षित पुरातत्वीय या विरासत स्थल या प्रतिरक्षात्मक स्थापन या कोई महत्वपूर्ण संस्मारक अवस्थित है (यदि ऐसा है **नहीं।**

तो उपाबद्ध किए जाने के लिए सक्षम प्राधिकारी से अनापत्ति प्रमाण-पत्र (एन ओ सी) के साथ उसका ब्यौरा दें) **नहीं।**

23. पूर्वक्षेत्र के लिए उपयोग की जाने वाली प्रस्तावित वन भूमि के विस्तार की युक्तियुक्तता के बारे में टीका टिप्पणियां दें:

(i) क्या भाग- 1 के पैरा 6 और पैरा 7 में प्रयोक्ता अभिकरण द्वारा यथाप्रस्तावित वन भूमि की अपेक्षा अपरिहार्य है और परियोजना के लिए अति **हां।**

न्यूनतम है। **-**

(ii) यदि नहीं तो वन भूमि के सिफारिश किए गए क्षेत्र जिसके पूर्वक्षेत्र के लिए उपयोग किया जा सकता है। **-**

24. किए गए अतिक्रमण के ब्यौरे:

(i) क्या अधिनियम या अधिनियम के अधीन मार्गदर्शक सिद्धांतों के अतिक्रमण में किसी कार्य को किया गया है (हां/नहीं) **नहीं।**

(ii) यदि हां, की गई कार्य अवधि, अतिक्रमण में अंतर्वर्तित वन भूमि, अतिक्रमण के लिए उत्तरदायी व्यक्ति (यों) का नाम, पते और पदनाम सहित **-**

अतिक्रमण के ब्यौरे और अतिक्रमण के लिए उत्तरदायी के लिए उत्तरदायी व्यक्ति (यों) के विरुद्ध की गई कार्यवाही **-**

(iii) क्या अतिक्रमण में कार्य अब भी प्रगति में है (हां/नहीं) **-**

25. क्षतिपूरक वनरोपण स्कीम के ब्यौरे:

(i) क्षतिपूरक वनरोपण बढ़ाने के लिए पहचान की गई वन भूमि की विधिक प्राप्ति। **जानू नहीं।**

(ii) अवस्थिति, सर्वेक्षण या कम्पाटमेंट या खसरा संख्या क्षेत्र और क्षतिपूरक वनरोपण क्षेत्र के लिए पहचान किए गए गैर वन क्षेत्र या अवनत वन **जानू नहीं।**

जैसे ब्यौरे दें। **जानू नहीं।**

(iii) क्षतिपूरक वनरोपण क्षेत्र के लिए पहचान किए गए गैर वनीकरण या अवनत वन दर्शित करने वाले 1:50,000 माप के मूल में स्थल परत **जानू नहीं।**

भारत का सर्वेक्षण और सामीप्य वन सीमाएं संलग्न हैं।

(iv) रोपित की जाने वाली प्रजातियों कार्यन्वयन अभिकरण, समय सूची, लागत संरचना आदि सहित क्षतिपूरक वनरोपण स्कीम के ब्यौरे संलग्न हैं ~~हैं/नहीं~~। **नहीं**

(v) क्षतिपूरक वनरोपण स्कीम के लिए कुल वित्तीय उपरिचय : -

(vi) क्या क्षतिपूरक वनरोपण के लिए और प्रबंधन के दृष्टिकोणों से पहचान कर लिए गए क्षेत्र की युक्तियुक्तता के बारे में संबद्ध उपवन संरक्षक से प्रमाण-पत्र संलग्न हैं ~~हैं/नहीं~~। **नहीं**

26. वनस्पति और जीव जंतु पर प्रस्तावित क्रियाकलापों के समाधात से सम्बन्धित महत्वपूर्ण तथ्य प्रकाश में लाने वाले उप वन संरक्षक की स्थल निरीक्षण रिपोर्ट संलग्न है ~~हैं/नहीं~~। **हाँ (पृष्ठ-7)**

27. स्वीकृति या अन्यथा कारणों के साथ प्रस्ताव के लिए उप वन संरक्षक की विनिर्दिष्ट सिफारिशों

स्थान: **घोड़ी जवाब**

तारीख: **14-09-2015**

अनहित में संसृति की जाती है,

हस्ताक्षर नाम शासकीय मुद्रा

(रमेश चन्द्र)
प्रधानीय वनाधिकारी
जवाब वन प्रभाग
घोड़ी

प्रारूप-7

SITE INSPECTION REPORT- NOT BELOW THE RANK OF DCF
(for the forest land to be diverted under FCA)

5.1 A proposal has been received by this office from E.E.C.D. Uttarakhand Pajjal Jyoti for diversion under FCA-1980) of 0.126 ha. of forest land for non-forestry purpose. The project envisages the use of forest land for construction of Disaster Management Scheme. The site inspection of the land involved in the proposal has been done by me on dated 11-09-2015.

5.2 On inspection of the site, it is found that the land required by the user agency is a RF/PF/un-classed/Other forests measuring 0.126 ha. R.F = 0.037 ha. Revenue Forest land = 0.149 ha.

5.3 The requirement of forest land as proposed by the user agency in Col.2 part-1 is unavoidable and is barest minimum required for the project.

5.4 Whether any rare /endangered /unique species of flora and fauna found in the area. If, so the details there of :-

5.5 xx Whether any protected archeological /heritage site/defence establishment or any other important monument is located in the area, if, so the details thereof with NOC from competent authority, if required.-

☒ a) The user agency has not violated the provisions of forest (Conservation), Act 1980 and no work has been started without proper sanction.

☒ It has been found that the user agency has violated (Conservation), Act, and 1980 provisions. A details report as per para 1.9 of chapter 1, Para C of Hand book of forest (Conservation) Act, 1980 attached.

Specific recommendation for acceptance or otherwise of the proposal.

The Proposal is recommended for acceptance in public interest.

(नोट:- प्रभागीय वनाधिकारी द्वारा यहाँ पर प्रस्ताव के सम्बन्ध में अपनी संस्तुति/टिप्पणी आवश्यक रूप से अंकित की जाय)

Place

Sauri Garhwal

Date

11-09-2015

(Signature)

Name

Designation

Office Seal

प्रभागीय वनाधिकारी
सुरवाल वन प्रभाग
जोशी

N.B.

diverted.

x State the purpose for which the forest land is proposed to be

xx out of (a) and (b) tick the option which is applicable and cross the option which is not applicable.

As per letter number 2-2/2000 FC dated 16-10-2000 from ministry of Environment & Forest, Government of India for proposal involving less than 40 hectares of forest land, the site inspection report from DCF is required and for proposal involving more than 40 hectares of forest land site inspection report from the conservator of forests is required.

PART-II

(To be filled by the concerned Deputy Conservator of Forest)

State Serial No. of proposal : UK-0691/2015

1. Location of the project/Scheme : Uttarakhand

- (i) State / Union Territory : Uttarakhand
- (ii) District : Pauri Garhwal
- (iii) Forest Division : Garhwal,Pauri
- (iv) Area of forest land proposed for diversion (in ha.) : 0.186
- (v) Category : Drinking Water

2. Legal status of forest land proposed for diversion :

S. No.	Division	Forest Land(ha.)	Legal Status
1	Garhwal,Pauri	0.037	Reserved Forest
2	Garhwal,Pauri	0.149	Revenue Forest

Division 1. : Garhwal,Pauri

3. District wise area to be diverted in the division :

S. No.	District	Area(ha.)
1	Pauri Garhwal	0.186

4. Details of Vegetation available in the forest land proposed for diversion :**(ii) Density of vegetation**

S. No.	Area(in ha.)	Density	Eco-Class
1	0.186	0.1	Eco 5

S. No.	Scientific Name	Local Name	(31-60)cm.	(61-90)cm.	(91-120)cm.	(121-150)cm.	(>150)cm.
NIL							

5. Working plan prescription for the forest land proposed for diversion : As per working plan the reserve forest area is in**6. Brief note on vulnerability of the forest area to erosion :** As per geologist's report area is not much vulnera**7. Approximate distance of the proposed site for diversion from boundary of forest(in km.) :** 0.00**8. Significance of the forest land proposed for diversion from wildlife point of view :**

- (i). **Details of wildlife present in and around the forest land proposed for diversion :** Very few are present.
- (ii). **Whether forms part of national park, wildlife sanctuary, biosphere reserve,tiger reserve, elephant corridor, wildlife migration corridor etc. :** No
- (iii). **Whether the forest land proposed for diversion is located within eco-sensitive zone(ESZ) of the Protected Area notified under Wildlife(Protection) Act,1972 (Note: In case, ESZ of a Protected Area is not notified,then,10kms distance from boundary of the Protected Area should be treated as ESZ):** No
- (iv). **Whether any national park, wildlife sanctuary, biosphere reserve, tiger reserve, elephant corridor, wildlife migration corridor etc., is located within 1 Km. from boundary of the forest land proposed for diversion :** No
- (v). **Whether any rare/endangered/unique species of flora and fauna found in the area :** No

9.

Details of any protected archaeological/heritage site/defence establishment or any other important monument located in the area, if any :

- (i). Whether any protected archaeological/heritage site/defence establishment or any other important monument is located in the area : No

10. Comment as to the reasonability of the extent of the forest land proposed for diversion :






- (i). Whether the requirement of forest land as proposed by the user agency is unavoidable and bare minimum for the project : Yes

11. Details of violation(s), if any ,committed :

- (i). Whether any work in violation of the Act or guidelines issued under the Act has been carried out : No

12. Whether work in violation is still in progres(Yes/No) : No Data


13. Details of compensatory afforestation scheme :

Patch Wise Details						
S.no	Patch No.	Area(ha.)	Name of PF/RF	Range	Compartment No	Uploaded KML file of patch
NO Data						
(ii). Copy of CA scheme details: NA						
(ii). Copy of Survey of India Toposheet indicating boundary of forest land proposed for C.A.: 						
(ii). Copy of Survey of India Toposheet indicating boundary of forest land proposed for C.A.: 						
Additional information Details :						
S. No.	Documents			Remarks		
1				100 Trees Proposal		
2				Financial Administrative		
3				CA Certificate		

14. District Profile :

S.no	District Name	Geographical area of the district (in ha.)	Forest area of the district (in ha.)	Total forest area diverted since 1980 (in ha.)	No. of Approved Cases	Forest Land including penal C.A. (in ha.)	Progress of compensatory afforestation as on(date)	A) Forest land (in ha.)	B) Non-forest land (in ha.)
1	Pauri Garhwal	532900	70161.80	699.0593	190	351.7462	23/10/2015	351.7462	373.420



15. Site inspection report of the DFO/CCF/Nodal Officer highlighting important facts pertaining to the forest land :

Division Name	Circle	Site inspected By	Whether site inspected	No. of times site visited	Site inspection report	Date of visit
Garhwal,Pauri	Garhwal	DFO	Yes	One		11/09/2015

(Specific recommendation of the DFO/CCF/Nodal Officer with(Part II,III & Part IV))

16. Specific recommendation of the DFO/CCF/Nodal Officer for acceptance or otherwise of the proposal with reason :

Division	Circle	Recommendation	Recommendation	Reason	Letter	Whether CF
----------	--------	----------------	----------------	--------	--------	------------

		By				agreed
Garhwal,Pauri	Garhwal	DFO	Recommended			
	Garhwal	CF	Recommended	Drinking water is necessary for providing to tne villagers		Yes

Print page

□

FORM - A

Form for seeking prior approval of Central Government under section 2 of the Forest(Conservation) Act, 1980 for Diversion of fresh forest area

PART - I

(To be filled up by User Agency)

A. General Details

A- 1. Project Details

- (i). Proposal No. : FP/UK/WATER/14692/2015
- (ii). Name of Project for which Forest Land is required : Diswane Malli Water Supply Scheme
- (iii). Short narrative of the proposal and Project/scheme for which the forest land is required : Diswane Malli Water Supply Scheme
- (iv). State : Uttarakhand
- (v). Category of the Project : Drinking Water
- (vi). Shape of forest land proposed to be diverted : Non Linear
- (vii). Estimated cost of the Project(Rupees in lacs) : 10.55
- (viii). Total Area of Forest Land proposed for diversion(in ha.): 0.186
- (ix). Non-Forest Land required for this project(in ha.): 0.048
- (x). Total period for which the forest land is proposed to be diverted(in years): 15

A- 2. Details of User Agency

- (i). Name : UTTARAKHAND PAYJAL SANSADHAN VIKAS AVAM NIRMAN NIGAM
- (ii). Address1 : Executive Engineer, Construction Division, Pauri
- (iii). Address2 : NIL
- (iv). State : Uttarakhand
- (v). District : Pauri Garhwal

(vi). Pin : 246001

(vii). Landmark : Near laxmi Narayan Mandir

(viii). Email address : pjnpauridn@gmail.com

(ix). Landline Telephone No. : 222246

(x). Fax No. : 222387

(xi). Mobile No. : 7830500419

(xii). Website (if any) : NIL

(xiii). Details of Proposals seeking prior approval of Central Government under the Act for diversion of forest land submitted by the User Agency in the past

List of proposal submitted in Past							
S.no	Proposal Status.	Proposal No.	Moef File No.	Area Proposed for Diversion(Ha.)	Area Diverted(Ha.)	Date of In-Principle Approval	Date of Final Approval
NIL							

(xiv). Legal status of User Agency : State Government

A- 3. Details of Person Making Application

(i). First Name: Misha

(ii). Middle Name: NIL

(iii). Last Name: Sinha

(iv). Gender: Male

(v). Designation: Executive Engineer

(vi). Address 1: Executive Engineer, Construction Division, Pauri

(vii). Address 2: NIL

(viii). State: Uttarakhand

(ix). District: Pauri Garhwal

(x). Tehsil: Pauri

(xi). Pin: 246001


(xii). Landmark: Near laxmi Narayan Mandir

(xiii). Email Address: pjnpauridn@gmail.com

(xiv). Landline Telephone No.: 222246

(xv). Fax No.: 01368222387

(xvi). Mobile No.: 7830500419

(xvii). Copy of documents in support of the competence/authority of the person making this application to make application on behalf of the User Agency: 

B. Details of land required for the Project

B- Details of proposal seeking prior approval of Central Government under the Act for
1. diversion of forest land for the Project already submitted in the past

(i). Whether any proposal seeking prior approval of Central Government under the Act for diversion of forest land required for the project has been submitted in the past?. : No

B-
2. Details of forest land proposed to be diverted

B-2.1 Details of Divisions involved

Details of Divisions involved			
S.no	Division Name	Forest Land(ha.)	Non-Forest Land(ha.)
1.	Garhwal,Pauri	0.186	0.048

B-2.2 Details of Districts involved

District wise breakup			
S.no	District Name	Forest Land(ha.)	Non-Forest Land(ha.)
1.	Pauri Garhwal	0.186	0.048




B-2.3 Village wise breakup

Villages wise breakup			
S.no	Village	Forest Land(ha.)	Non-Forest Land(ha.)
1	Bharpoor	0.0858	0
2	Diswanee	0.1002	0.048


B-2.4 Component wise breakup

Component wise breakup			
S.no	Component	Forest Land(ha.)	Non-Forest Land(ha.)
1	Pipeline	0.186	0.048

C. Maps of forest land proposed to be diverted

Division 1. : Garhwal,Pauri		
(i). Area of forest land proposed to be diverted(in ha.) : 0.186		
(ii). : Non Linear		
(a). No. of patches : One		
Patch wise details		
Patch No.	Area of Patch(in ha.)	Kml File of Patches
1.	0.037	 View File
(iii). Copy of Survey of India Toposheet indicating boundary of forest land proposed to be diverted: 		
(iv). Scanned copy of the Geo-referenced map of the forest land proposed to be diverted prepared by using GPS or Total Station: 		

D. Justification for locating the Project in forest land and details of alternatives examined:

(i). Copy of note containing justification for locating the Project in forest land: 

E. Employment likely to be generated

(i). Whether the Project is likely to generate employment?: Yes

(ii). Permanent/Regular Employment(Number of persons): 0

(iii). Temporary Employment(Number of person-days): 2100

F. Displacement of People due to the Project, if any

(i). Whether Project involves displacement?: No

G. Details of Cost-Benefit analysis for the Project

(i). Whether the Project requires Cost-Benefit analysis?: No

H. Status of Environmental Clearance

(i). Whether the Project requires Clearance under the Environment (Protection) Act 1986 ? :
No

I. Status of Wildlife Clearance


(i). Whether the Project or a part thereof is located in any Protected Area or their Eco sensitive zone? : No

J. Applicability of special provisions governing Scheduled Areas

(i). Whether the Project or a part thereof is located in a Scheduled Area? : No

K. Status of settlement of rights under the Forest Rights Act, 2006 on the forest land proposed to be diverted

(i). Whether the process for settlement of Rights under the Forest Rights Acts 2006 on the forest land proposed to be diverted has been completed? : Yes

(a). Copy of documentary evidence in support of settlement of rights under the Forest Rights Act, 2006 on the forest land proposed to be diverted: 




L. Details of land identified for Compensatory Afforestation
























(i). Whether non-forest or Revenue forest land is required to be provided by User Agency?:
Not Applicable





(ii). Whether the area of non-forest land or Revenue forest land required to be provided by User Agency for raising Compensatory Afforestation is less than area of forest land proposed to be diverted ? : Not Applicable

(iii) . Reason for not providing Non-Forest Land: Not Applicable

Additional information Details

Documents		
S.No	Documents	Remarks
1		Front Page containing Name & Cost
2		Fact Sheet
3		Fact Sheet (Page 2)

4		Fact Sheet (Page 3)
5		Praarop 2
6		Financial Approval Letter from General Manager (Swap)
7		Financial Approval Letter from General Manager (Swap) containing name of this scheme
8		Joint Inspection Report
9		Digital Map of Scheme with GPS reading showing Latitude & Longitude
10		Digital Map of Scheme on Google Map
11		Proof of Financial & Technical Approval
12		Proof of Non-availability of alternative land and that the forest land demand is minimum
13		Proof of Reserved Forest Land
14		Proof of Civil, Soyam & Naap Bhoomi
15		Proof of Length, width & Area of Scheme
16		Bar Chart Showing Source & Pipe Line Works
17		Proof That the work has not been started
18		Proof That no tree will be affected by the scheme
19		Proof that the desired forest land is not a part of any National Park or Sanctuary and document showing the distance of required land from nearest National Park/Sanctuary
20		NOC from Gram Pradhan
21		Task Force Certificate
22		Standard Terms & Conditions Certificate
23		Certificate Proof that the desired land is non-religious, non-historic
24		Certificate of Non Damage to vegetation and animals
25		Certificate Showing Benefited Population
26		Certificate Showing Lease rent

27		Plan for cultivation of 100 Trees
28		Certificate for Increased NPV rates submission
29		Certificate showing lease period
30		Certificate showing Non-violation of 1980 Act

Print page

□