

कार्यालय प्रभागीय निदेशक, सामाजिक वानिकी प्रभाग, अलीगढ़।

पत्रांक 633 / Others/25541/ UP-0168 अलीगढ़: दिनांक: अगस्त: 26, 2017

सेवामें,

वन संरक्षक,
अलीगढ़ वृत्त, अलीगढ़।

विषय:-

एस्सार ऑयल लिमिटेड द्वारा सामाजिक वानिकी प्रभाग, अलीगढ़ के अन्तर्गत पलवल-टप्पल-अलीगढ़ (एस0एच0-22ए) किमी0 73 (चैनेज 72.800) दायीं पटरी खसरा सं0 141ए, ग्राम-ल्हौसरा बिसावन, तहसील-कोल, जनपद- अलीगढ़ में नवीन रिटेल आउटलेट के सम्पर्क मार्ग निर्माण के लिए प्रेषित प्रस्ताव में प्रभावित होने वाली 0.075028 है0 संरक्षित वन भूमि का गैर वानिकी प्रयोग एवं उस पर अवस्थित 10 वृक्षों के पातन की अनुमति।

महोदय,

उपरोक्त के सम्बन्ध में अवगत कराना है कि विषयक प्रस्ताव ऑनलाइन मोड से नोडल अधिकारी, उ0प्र0, लखनऊ द्वारा दिनांक 06.04.2017 को स्वीकृत किया गया है। जो इस कार्यालय में दिनांक 24.04.2017 को पांच प्रतियों में याचक विभाग (एस्सार ऑयल लिमिटेड) द्वारा प्रेषित किया गया है। जिसे प्रभाग स्तर पर परीक्षण कर एवं ऑनलाइन अपलोड कर पावती रसीद सहित 4 प्रतियों में संलग्नकर आवश्यक कार्यवाही हेतु प्रेषित किया जा रहा है।

संलग्नक- उपरोक्तानुसार।

भवदीय,

(एस0डी0 त्रिपाठी)
प्रभागीय निदेशक,
सामाजिक वानिकी प्रभाग, अलीगढ़।

पत्रांक 633 / दिनांकित।

प्रतिलिपि:

1. जिलाधिकारी, अलीगढ़ को सूचनार्थ एवं आवश्यक कार्यवाही हेतु प्रेषित।
2. जिला पूर्ति अधिकारी, अलीगढ़ को इस आशय के साथ प्रेषित कि प्रश्नगत प्रकरण में अनापत्ति पत्र पर्यावरण, वन एवं जलवायु परिवर्तन मंत्रालय के स्तर से जारी किया जाना है। अतः विषयगत प्रस्ताव में भारत सरकार द्वारा जारी विधिवत् स्वीकृति एवं उसके क्रम में उ0प्र0 शासन द्वारा जारी नोटिफिकेशन के पूर्व अनापत्ति कदापि न प्रदान की जाये।
3. प्रभागीय प्रबन्धक, एस्सार ऑयल लि0, 2314, तीसरी मंजिल, टावर ए, द कोरेन्थम, ए-41, सेक्टर 62, नोएडा-201309 (उ0प्र0) को सूचनार्थ एवं इस आशय के साथ प्रेषित कि भारत सरकार द्वारा जारी विधिवत् स्वीकृति एवं उसके क्रम में उ0प्र0 शासन द्वारा जारी नोटिफिकेशन से पूर्व रिटेल आउटलेट के निर्माण हेतु स्वीकृति न प्रदान की जाये। यदि भारत सरकार की पूर्व अनुमति से रिटेल आउटलेट का निर्माण किया जाता है, तो आपके विरुद्ध वन (संरक्षण) अधिनियम, 1980 के उल्लंघन प्राविधानों के अन्तर्गत उचित कार्यवाही की जायेगी।

(एस0डी0 त्रिपाठी)
प्रभागीय निदेशक,
सामाजिक वानिकी प्रभाग, अलीगढ़।

PART-II

(To be filled by the concerned Deputy Conservator of Forest)

State Serial No. of proposal : UP-0108/2017

1. Location of the project/Scheme : Uttar Pradesh

- (i) State / Union Territory : Uttar Pradesh
- (ii) District : Aligarh
- (iii) Forest Division : Social Forestry Division Aligarh
- (iv) Area of forest land proposed for diversion (in ha.) : 0.075028
- (v) Category : Others

2. Legal status of forest land proposed for diversion :

S. No.	Division	Forest Land(ha.)	Legal Status
1	Social Forestry Division Aligarh	0.075028	Protected Forest

Division 1. : Social Forestry Division Aligarh

3. District wise area to be diverted in the division :

S. No.	District	Area(ha.)
1	Aligarh	0.075028

4. Details of Vegetation available in the forest land proposed for diversion :

(i) Density of vegetation

S. No.	Area(in ha.)	Density	Eco-Class
1	0.075028	0.2	Eco 3

(ii) Species-wise local/scientific names and girth-wise enumeration of trees at FRL :

S. No.	Scientific Name	Local Name	(31-60)cm.	(61-90)cm.	(91-120)cm.	(121-150)cm.	(≥150)cm.
1	Azadirachta Indica	Neem	0	1	0	0	0
2	Acacia Nilotica	Desi babool	0	2	0	0	1
3	Ficus Religiosa	Peepal	0	0	0	0	1
4	Pongamia Pinnata	Kanji	0	1	0	0	0
5	Misc. Species	Labheda	0	0	1	0	0
6	Dalburgia Sisoo	Sheesham	2	0	1	0	0

5. Working plan prescription for the forest land proposed for diversion :

Proposed forest land will be included in the existing Working Plan after final approval granted by the competent authority.

6. Brief note on vulnerability of the forest area to erosion :

Forest land proposed for diversion is very small. Hence vulnerability of forest area to erosion is negligible.

7. Approximate distance of the proposed site for diversion from boundary of forest(in km.) : 17

8. Significance of the forest land proposed for diversion from wildlife point of view :

- (i). **Details of wildlife present in and around the forest land proposed for diversion :**
Wildlife absent in the proposed forest area and in its proximity.
- (ii). **Whether forms part of national park, wildlife sanctuary, biosphere reserve, tiger reserve, elephant corridor, wildlife migration corridor etc. : No**
- (iii). **Whether the forest land proposed for diversion is located within eco-sensitive zone(ESZ) of the Protected Area notified under Wildlife(Protection) Act, 1972 (Note: In case, ESZ of a Protected Area is not notified, then, 10kms distance from boundary of the Protected Area should be treated as ESZ): No**
- (iv). **Whether any national park, wildlife sanctuary, biosphere reserve, tiger reserve, elephant corridor, wildlife migration corridor etc., is located within 1 Km. from boundary of the forest land proposed for diversion : No**
- (v). **Whether any rare/endangered/unique species of flora and fauna found in the area : No**

9.

Details of any protected archaeological/heritage site/defence establishment or any other important monument located in the area, if any :

- (i). **Whether any protected archaeological/heritage site/defence establishment or any other important monument is located in the area : No**

10. Comment as to the reasonability of the extent of the forest land proposed for diversion :

- (i). **Whether the requirement of forest land as proposed by the user agency is unavoidable and bare minimum for the project : Yes**


11. Details of violation(s), if any ,committed :

- (i). **Whether any work in violation of the Act or guidelines issued under the Act has been carried out : No**


12. Whether work in violation is still in progres(Yes/No) : No Data


13. Details of compensatory afforestation scheme :

- (i). **Total Financial Outlay for C.A(lacs): 1.22**





Patch Wise Details						
S.no	Patch No.	Area(ha.)	Name of PF/RF	Range	Compartment No	Uploaded KML file of patch
1	1	0.29	Madhogarh Forest Block	Aligarh	Compartment absent	 View file

- (ii). **Copy of CA scheme details:** 

(iii). Scanned copy of the Geo-referenced map of the forest land proposed for C.A. prepared by using DGPS or Total Station: 

(iv). Copy of Survey of India Toposheet indicating boundary of forest land proposed for C.A.: 


Additional information Details :

S. No.	Documents	Remarks
1		Muck Disposal Plan
2		NPV Calculation
3		Joint Inspection Certificate
4		Forest Rights Act-2006 Certificate

14. District Profile :

S.no	District Name	Geographical area of the district (in ha.)	Forest area of the district (in ha.)	Total forest area diverted since 1980 (in ha.)	No. of Approved Cases	Forest Land including penal C.A. (in ha.)	Progress of compensatory afforestation as on(date)	A) Forest land (in ha.)	B) Non-forest land (in ha.)
1	Aligarh	374700	2347.463	108.7160	40	0	10/08/2017	96.196	0

15. Site inspection report of the DFO/CCF/Nodal Officer highlighting important facts pertaining to the forest land :

Division Name	Circle	Site inspected By	Whether site inspected	No. of times site visited	Site inspection report	Date of visit
Social Forestry Division Aligarh	Aligarh Circle Aligarh	DFO	Yes	One		05/08/2017

(Specific recommendation of the DFO/CCF/Nodal Officer with(Part II,III & Part IV))

16. Specific recommendation of the DFO/CCF/Nodal Officer for acceptance or otherwise of the proposal with reason :

Division	Circle	Recommendation By	Recommendation	Reason	Letter	Whether CF agreed
NO Data						

Print page