

कार्यालय अपर प्रमुख वन संरक्षक एवं नोडल अधिकारी, वन संरक्षण,
इन्दिरानगर फोरेस्ट कालोनी, उत्तराखण्ड, देहरादून।
संख्या : 1240/1जी-FP/UK/IRRIG/13163/2015 देहरादून: दिनांक: 23 अक्टूबर, 2015

सेवा में,
अपर सचिव, वन
उत्तराखण्ड शासन

विषय:-जनपद उत्तरकाशी में फूलदार नहर निर्माण हेतु - 0.2695 है०
वन भूमि हस्तांतरण FP/UK/IRRIG/13163/2015

महोदय,

उपरोक्त विषयक वन भूमि हस्तांतरण प्रस्ताव शासन को ऑनलाइन प्रेषित किया गया है जिसकी हार्ड कॉपी आवश्यक अग्रेत्तर कार्यवाही हेतु संलग्न कर विशेष पत्रवाहक के माध्यम से प्रेषित किया जा रहा है। प्रस्ताव 1 है० से कम क्षेत्रफल तथा प्रति है० 50 से कम अनुपात में वृक्ष प्रभावित होने के कारण सहमति की दशा में प्रस्ताव पर सैद्धांतिक स्वीकृति राज्य सरकार स्तर से प्रदान करने का कष्ट करें।

भवदीय,

(एस०टी०एस०लेप्चा)

अपर प्रमुख वन संरक्षक
एवं नोडल अधिकारी

संलग्नक: उपरोक्तानुसार

संख्या : /1जी-FP/UK/IRRIG/13163/2015 तददिनांकित

प्रतिलिपि:

1. प्रमुख वन संरक्षक, उत्तराखण्ड।
2. मुख्य वन संरक्षक, गढ़वाल, पौड़ी।
3. वन संरक्षक, यमुना वृत्त, देहरादून।
4. अपर सचिव, लोक निर्माण विभाग/पी०एम०जी०एस०वाई, उत्तराखण्ड शासन, देहरादून।
5. जिलाधिकारी, उत्तरकाशी।
6. प्रभागीय वनाधिकारी, अपर यमुना वन प्रभाग।
7. अधिशासी अभियंता, सिंचाई खण्ड, पुरोला।

(एस०टी०एस०लेप्चा)

अपर प्रमुख वन संरक्षक
एवं नोडल अधिकारी

भाग IV

(नोडल अधिकारी अथवा प्रधान मुख्य वन संरक्षक अथवा अध्यक्ष, वन विभाग द्वारा
भरे जाने के लिए)

परियोजना का नाम:

जनपद उत्तरकाशी में फूलदार नहर निर्माण हेतु — 0.2695 है० वन भूमि
हस्तांतरण FP/UK/IRRIG/13163/2015

1. टिप्पणी के साथ प्रस्ताव को स्वीकार करने या अन्यथा के लिए राज्य वन विभाग की विस्तृत राय और निर्दिष्ट सिफारिशें। (राय देते समय, सम्बन्धित वन संरक्षक अथवा उप वन संरक्षक की प्रतिकूल टिप्पणी की सुस्पष्ट समीक्षा की जाय और विवेचनात्मक टिप्पणी दी जाय);

उपरोक्त योजना हेतु अपर यमुना वन प्रभाग में किसाला कक्ष सं० 2 व 3ए में 0.2695 है० आरक्षित वन भूमि का हस्तांतरण प्रस्तावित है जिसका अवलोकन करने पर पाया गया कि उपरोक्त मोटर मार्ग निर्माण हेतु उपरोक्त वन भूमि का सम्मिलित होना अनिवार्य है। प्रभागीय वनाधिकारी, अपर यमुना वन प्रभाग तथा वन संरक्षक, यमुना वृत्त, देहरादून द्वारा भी प्रस्ताव पर अपनी संस्तुति की है। अतः जनहित में, प्रस्ताव 1 है० से कम क्षेत्रफल तथा प्रति है० 50 से कम अनुपात में वृक्ष प्रभावित होने के कारण, प्रस्ताव पर सैद्धान्तिक स्वीकृति राज्य सरकार स्तर से प्रदान करने की संस्तुति की जाती है।

हस्ताक्षर:

नाम व पदनाम: (एस०टी०एस०लेप्चा भा.व.से)

अपर प्रमुख वन संरक्षक, वन संरक्षण
एवं

नोडल अधिकारी, उत्तराखण्ड

अपर प्रमुख वन संरक्षक एवं नोडल अधिकारी

सरकारी मोहः वन संरक्षण, भूमि सर्वेक्षण निदेशालय, उत्तराखण्ड
देहरादून

तिथि : 23/10/2015

स्थान: देहरादून

कार्यालय वन संरक्षक यमुना वृत्त, उत्तराखण्ड, देहरादून ।

पत्रांक 1174 / 12-1 (1) दिनांक, देहरादून, 19 अक्टूबर 2014

सेवा में,

अपर प्रमुख वन संरक्षक/नोडल अधिकारी,
भूमि सर्वेक्षण निदेशालय, इन्दिरानगर,
वन विभाग कालोनी, देहरादून ।

विषय:-

जनपद उत्तरकाशी के विकास खण्ड नौगांव, तहसील बड़कोट के अन्तर्गत कुथनौर रेंज में सिंचाई उपखण्ड चतुर्थ की फूलधार नहर निर्माण में अपेक्षित 0.2695 है० वन भूमि वन अधिनियम, 1980 के अन्तर्गत प्रत्यावर्तन की स्वीकृति विषयक ।

महोदय,

प्रभागीय वनाधिकारी, अपर यमुना वन प्रभाग, बड़कोट ने अपने कार्यालय पत्र संख्या 924/12-1 दिनांक 08-10-2015 के द्वारा अधिशासी अभियन्ता, सिंचाई निर्माण खण्ड, पुरोला तहसील बड़कोट की फूलधार नहर के निर्माण हेतु अपेक्षित 0.2695 हेक्टेअर वन भूमि वन (संरक्षण) अधिनियम, 1980 के तहत गैर वानिकी प्रयोजन हेतु वन भूमि प्रत्यावर्तन की अनुमति प्राप्त करने का प्रस्ताव प्रेषित किया गया है ।

प्रभागीय वनाधिकारी, अपर यमुना वन प्रभाग, बड़कोट ने सूचित किया है कि कुथनौर रेंज के अन्तर्गत किसानों का संख्या 2 व 3 ए पानी के श्रोत के टैंक का निर्माण करने हेतु 0.0016 है० एवं 2679 मीटर लम्बी नहर निर्माण हेतु कुल 0.2695 हेक्टेअर अपेक्षित वन भूमि में निर्माण कार्य किये जाने हेतु कोई वृक्ष बाधित नहीं होगा ।

प्रभागीय वनाधिकारी, अपर यमुना वन प्रभाग, बड़कोट ने परियोजना का स्थलीय निरीक्षण दिनांक 02-08-2013 को करते हुए प्रस्तावक के पक्ष में वन भूमि प्रत्यावर्तन की संस्तुति की गई है । परियोजना हेतु 0.2695 है० वांछित भूमि न्यूनतम होने तथा इसके अतिरिक्त और कोई विकल्प न होने संबंधी प्रमाण पत्र में जिलाधिकारी, उत्तरकाशी के हस्ताक्षर किये गये हैं ।

प्रभागीय वनाधिकारी, अपर यमुना वन प्रभाग, बड़कोट, की संस्तुति के पश्चात प्राप्त प्रस्ताव में निर्धारित प्रपत्र III में मय संस्तुति पदनाम एवं समुहर हस्ताक्षर के साथ प्रमाण पत्र आपके आवश्यक कार्यवाही हेतु प्रेषित है ।

संलग्नक-यथोपरि

भवदीय,

(आर०के०मिश्र)

वन संरक्षक,

यमुना वृत्त, उत्तराखण्ड, देहरादून ।

संख्या 1174 (1) / 12-1(1) उक्त दिनांकित ।

प्रतिलिपि प्रभागीय वनाधिकारी, अपर यमुना वन प्रभाग, बड़कोट को उनके पत्रांक 924 / 12-1 दिनांक 08-10-2015 के संदर्भ में सूचनार्थ एवं आवश्यक कार्यवाही हेतु प्रेषित ।

प्रतिलिपि अधिशासी अभियन्ता, सिंचाई निर्माण खण्ड, पुरोला जिला उत्तरकाशी को सूचनार्थ एवं आवश्यक कार्यवाही हेतु प्रेषित ।

(आर०के०मिश्र)

वन संरक्षक,

यमुना वृत्त, उत्तराखण्ड, देहरादून ।

भाग-III

(संबंधित वन संरक्षक द्वारा भरा जाना है ।)

कार्य का नाम- जनपद उत्तरकाशी के विकास खण्ड नौगांव, तहसील बड़कोट के अन्तर्गत कुथनौर रेंज में सिंचाई उपखण्ड चतुर्थ की फूलधार नहर निर्माण में अपेक्षित 0.2695 है0 वन भूमि वन अधिनियम, 1980 के अन्तर्गत प्रत्यावर्तन की स्वीकृति विषयक।

क्रमांक 14	स्थल जहां की वन भूमि शामिल की गयी है क्या इसका संबंधित वन संरक्षक ने निरीक्षण किया है (हां/नहीं) यदि हां तो निरीक्षण की तारीख और किए गये प्रेक्षणों को, निरीक्षण नोट के रूप में संलग्न करें।	नहीं ।
क्रमांक 15	क्या संबंधित वन संरक्षक भाग ख में दी गई सूचना और उप वन संरक्षक के सुझाव से सहमत हैं ।	सहमत ।
क्रमांक 16	प्रस्तावों की स्वीकृति या अन्यथा के बारे में संबंधित वन संरक्षक विस्तृत कारणों के साथ विशेष सिफारिशें ।	संस्तुति की जाती है ।

दिनांक - 19 अक्टूबर, 2015
स्थान - देहरादून ।

हस्ताक्षर

(आर0के0मिश्र)
वन संरक्षक,
यमुना वृत, उत्तराखण्ड, देहरादून ।
यमुना वृत उत्तराखण्ड
देहरादून



कार्यालय

फोन/फैक्स नं०- 01375-224233
E-Mail dfobarkot@gmail.com

प्रभागीय वनाधिकारी, अपर यमुना वन प्रभाग, बड़कोट,
पत्राक- 410 / 12-1 दिनांक, बड़कोट, अगस्त, 18, 2015।

सेवा में,

वन संरक्षक,
यमुना वृत्त, उत्तराखण्ड,
देहरादून।

विषय:- जनपद उत्तरकाशी में नौगांव विकास खण्ड के अन्तर्गत सिचाई उप खण्ड चतुर्थ की फुलधार नगर निर्माण में आ रही 0.2695 है० वन भूमि का हस्तान्तरण प्रस्ताव।

महोदय,

उपरोक्त विषयक नहर निर्माण का प्रस्ताव ऑनलाईन से इस कार्यालय को प्राप्त हुआ है। उक्त प्रस्ताव पर इस कार्यालय द्वारा सूचना अपलोड करने के उपरान्त प्रस्ताव ऑनलाईन से आपको प्रेषित किया जा रहा है।

उक्त नहर का स्थलीय निरीक्षण अधोहस्ताक्षरी द्वारा दिनांक 17/8/2015 को किया गया है। जनहित में उक्त का नहर का निर्माण किया जाना आवश्यक है। जिसकी स्वीकृति हेतु संस्तुति की जाती है।

भवदीय,

(डी०के० सिंह)

प्रभागीय वनाधिकारी,
अपर यमुना वन प्रभाग, बड़कोट।

प्रतिलिपि:- अधिशासी अभियन्ता, सिचाई खण्ड, पुरोला को सूचनार्थ प्रेषित।

(डी०के० सिंह)

प्रभागीय वनाधिकारी,
अपर यमुना वन प्रभाग, बड़कोट।

परियोजना का नाम:- फूलधार नहर निर्माण कार्य

**SITE INSPECTION REPORT NOT BELOW THE RANK OF DCF
(For the forest land to be diverted under FCA)**

A proposal has been received by this office from Ex. EN. Irrigation Const.
Div. Purohita utarkashi for diversion under FCA-1980) of 0.2695 ha. of
forest land nor forestry purpose. The Project envisages the use of forest land for
construction of Minor Canal at Phulda the
site inspection of the land involved in the proposal has done by me on dated
21/02/03

On inspection of the site, it is found that the land required by the user agency is a
RF/PF/un-classed/Protect forest measuring 0.2695 ha.

The requirement of forest land as proposed by the user agency in Col.2 part-1 is
unavoidable and is barest minimum required for the project.

Whether any rare/endangered/unique species of flora and fauna found in the
area. if so the details there of. - No -

Whether any protected archaeological/heritage site/defense establishment or any
other important monuments is located in the area, if, so the details there of with
NOC from competent authority, if required. - No -

- a) The user agency has not violated the provisions of forest (Conservation), Act
1980 and no work has been started without proper sanction. ✓
b) It has been found that the user agency has violated the forest (Conservation)
Act, 1980 provisions. A detail report as per para 1.9 of chapter 1, Para C of
Hand book of forest (Conservation) Act, 1980 is attached. ✗

Specific recommendation for acceptance or other wise of the proposal.

Recommended for Sanction

Place: म.स.का.र.
Date: 21/02/03

(Signature) [Signature]
Name: [Name]
Designation: [Designation]
Office: [Office]

N.B ✗ State the purpose for which the forest land is proposed to be diverted.
XX Out of (a) and (b) tick the option which is applicable and cross the
option which is not applicable.

As per letter number 2-2/2000 FC dated 16-10-2000 from Ministry of
Environment & Forests, Government of India for proposal involving less than 40
hectares of forest land, the site inspection report from DCF is required and for
proposal involving more than 40 hectares of forest land site inspection report from
the conservation of forests is required.

PART-II

(To be filled by the concerned Deputy Conservator of Forest)

State Serial No. of proposal : UK-0632/2015

1. Location of the project/Scheme : Uttarakhand

- (i) **State / Union Territory :** Uttarakhand
- (ii) **District :** Uttarkashi
- (iii) **Forest Division :** Upper Yamuna,Barkot
- (iv) **Area of forest land proposed for diversion (in ha.) :** 0.2695
- (v) **Category :** Irrigation

2. Legal status of forest land proposed for diversion :

S. No.	Division	Forest Land(ha.)	Legal Status
1	Upper Yamuna,Barkot	0.2695	Reserved Forest

Division 1. : Upper Yamuna,Barkot

3. District wise area to be diverted in the division :

S. No.	District	Area(ha.)
1	Uttarkashi	0.2695

4. Details of Vegetation available in the forest land proposed for diversion :**(ii) Density of vegetation**

S. No.	Area(in ha.)	Density	Eco-Class
1	0.2695	0.4	Eco 5

S. No.	Scientific Name	Local Name	(31-60)cm.	(61-90)cm.	(91-120)cm.	(121-150)cm.	(>150)cm.
NIL							

(iii) Species-wise local/scientific names and girth-wise enumeration of trees at FRL :

S. No.	Scientific Name	Local Name	(31-60)cm.	(61-90)cm.	(91-120)cm.	(121-150)cm.	(>150)cm.
NIL							

(iv) Species-wise local/scientific names and girth-wise enumeration of trees at FRL-2 meter :

S. No.	Scientific Name	Local Name	(31-60)cm.	(61-90)cm.	(91-120)cm.	(121-150)cm.	(>150)cm.
NIL							

(v) Species-wise local/scientific names and girth-wise enumeration of trees at FRL-4 meter :

S. No.	Scientific Name	Local Name	(31-60)cm.	(61-90)cm.	(91-120)cm.	(121-150)cm.	(>150)cm.
NIL							

5. Working plan prescription for the forest land proposed for diversion :

kishala-2 and 3a under protection working circle.canal will be constructed according to advice and report given by the geological scientist.

6. Brief note on vulnerability of the forest area to erosion : The area is geographically suitable as per report.
7. Approximate distance of the proposed site for diversion from boundary of forest(in km.) : 0.50
8. Significance of the forest land proposed for diversion from wildlife point of view :
- (i). Details of wildlife present in and around the forest land proposed for diversion : No Significant impact can be forest from wildlife point of view.
 - (ii). Whether forms part of national park, wildlife sanctuary, biosphere reserve, tiger reserve, elephant corridor, wildlife migration corridor etc. : No
 - (iii). Whether the forest land proposed for diversion is located within eco-sensitive zone(ESZ) of the Protected Area notified under Wildlife(Protection) Act,1972 (Note: In case, ESZ of a Protected Area is not notified, then, 10kms distance from boundary of the Protected Area should be treated as ESZ): No
 - (iv). Whether any national park, wildlife sanctuary, biosphere reserve, tiger reserve, elephant corridor, wildlife migration corridor etc., is located within 1 Km. from boundary of the forest land proposed for diversion : No
 - (v). Whether any rare/endangered/unique species of flora and fauna found in the area : No
- 9.

Details of any protected archaeological/heritage site/defence establishment or any other important monument located in the area, if any :

- (i). Whether any protected archaeological/heritage site/defence establishment or any other important monument is located in the area : No

10. Comment as to the reasonability of the extent of the forest land proposed for diversion :



- (i). Whether the requirement of forest land as proposed by the user agency is unavoidable and bare minimum for the project : Yes

11. Details of violation(s), if any ,committed :

- (i). Whether any work in violation of the Act or guidelines issued under the Act has been carried out : No

12. Whether work in violation is still in progres(Yes/No) : No

13. Details of compensatory afforestation scheme :


Patch Wise Details						
S.no	Patch No.	Area(ha.)	Name of PF/RF	Range	Compartment No	Uploaded KML file of patch
NO Data						
(ii).	Copy of CA scheme details: NA					
(ii).	Copy of Survey of India Toposheet indicating boundary of forest land proposed for C.A.:					
(ii).	Copy of Survey of India Toposheet indicating boundary of forest land proposed for C.A.:					
Additional information Details :						
S. No.		Documents			Remarks	
NIL						

14. District Profile :

S.no	District Name	Geographical area of the district (in ha.)	Forest area of the district	Total forest area diverted since	No. of Approved Cases	Forest Land including penal C.A. (in	Progress of compensatory afforestation as on(date)	A) Forest land (in	B) Non-forest land (in
------	---------------	--	-----------------------------	----------------------------------	-----------------------	--------------------------------------	--	--------------------	------------------------



			(in ha.)	1980 (in ha.)		ha.)		ha.)	ha.)
1	Uttarkashi	801600.00	695783.35	135.1275	91	224.62	30/09/2015	34.24	190.35

15. Site inspection report of the DFO/CCF/Nodal Officer highlighting important facts pertaining to the forest land :

Division Name	Circle	Site inspected By	Whether site inspected	No. of times site visited	Site inspection report	Date of visit
Upper Yamuna, Barkot	Yamuna	DFO	Yes	One		17/08/2015
	Yamuna	CF	No		No Data	

(Specific recommendation of the DFO/CCF/Nodal Officer with (Part II, III & Part IV))

16. Specific recommendation of the DFO/CCF/Nodal Officer for acceptance or otherwise of the proposal with reason :

Division	Circle	Recommendation By	Recommendation	Reason	Letter	Whether CF agreed
Upper Yamuna, Barkot	Yamuna	DFO	Recommended	To establish nahar connectivity to phuldhar village. Site inspection was done on 17-08-2015		
	Yamuna	CF	Recommended	Sir, This Canal will provide irrigation facilities to the villagers.		Yes

Print page

□

FORM - A

Form for seeking prior approval of Central Government under section 2 of the Forest(Conservation) Act, 1980 for Diversion of fresh forest area

PART - I

(To be filled up by User Agency)

A. General Details

A- 1. Project Details

(i). Proposal No. : FP/UK/IRRIG/13163/2015

(ii). Name of Project for which Forest Land is required : construction of fooldhar canal

(iii). Short narrative of the proposal and Project/scheme for which the forest land is required : This canal will provide irrigation facility to villagers.

(iv). State : Uttarakhand

(v). Category of the Project : Irrigation

(vi). Shape of forest land proposed to be diverted : Linear

(vii). Estimated cost of the Project(Rupees in lacs) : 29.31

(viii). Total Area of Forest Land proposed for diversion(in ha.): 0.2695

(ix). Non-Forest Land required for this project(in ha.): 0.1323

(x). Total period for which the forest land is proposed to be diverted(in years): NIL

A- 2. Details of User Agency

(i). Name : IRRIGATION DEPTT

(ii). Address1 : Executive Engineer ID Purola

(iii). Address2 : NIL

(iv). State : Uttarakhand

(v). District : Uttarkashi

(vi). Pin : 249185

(vii). Landmark : NIL

(viii). Email address : vvktrpth@gmail.com

(ix). Landline Telephone No. : 223863

(x). Fax No. : 137

(xi). Mobile No. : 8004478341

(xii). Website (if any) : NIL

(xiii). Details of Proposals seeking prior approval of Central Government under the Act for diversion of forest land submitted by the User Agency in the past

List of proposal submitted in Past							
S.no	Proposal Status.	Proposal No.	Moef File No.	Area Proposed for Diversion(Ha.)	Area Diverted(Ha.)	Date of In-Principle Approval	Date of Final Approval
NIL							

(xiv). Legal status of User Agency : State Government

A- 3. Details of Person Making Application

(i). First Name: Ramesh

(ii). Middle Name: Kumar

(iii). Last Name: Gupta

(iv). Gender: Male

(v). Designation: Executive Engineer

(vi). Address 1: Executive Engineer ID Purola

(vii). Address 2: NIL

(viii). State: Uttarakhand

(ix). District: Uttarkashi

(x). Tehsil: Puraula

(xi). Pin: 249185


(xii). Landmark: NIL

(xiii). Email Address: vvktrpth@gmail.com

(xiv). Landline Telephone No.: 223863

(xv). Fax No.: 01373223325

(xvi). Mobile No.: 8004478341

(xvii). Copy of documents in support of the competence/authority of the person making this application to make application on behalf of the User Agency: 

B. Details of land required for the Project

B- Details of proposal seeking prior approval of Central Government under the Act for
1. diversion of forest land for the Project already submitted in the past

(i). Whether any proposal seeking prior approval of Central Government under the Act for diversion of forest land required for the project has been submitted in the past?. : No

B-
2. Details of forest land proposed to be diverted

B-2.1 Details of Divisions involved

Details of Divisions involved			
S.no	Division Name	Forest Land(ha.)	Non-Forest Land(ha.)
1.	Upper Yamuna,Barkot	0.2695	0.1323

B-2.2 Details of Districts involved

District wise breakup			
S.no	District Name	Forest Land(ha.)	Non-Forest Land(ha.)
1.	Uttarkashi	0.2695	0.1323






B-2.3 Village wise breakup

Villages wise breakup			
S.no	Village	Forest Land(ha.)	Non-Forest Land(ha.)
1	Patagani	0.2695	0.1323


B-2.4 Component wise breakup

Component wise breakup			
S.no	Component	Forest Land(ha.)	Non-Forest Land(ha.)
1	Canal	0.2695	0.1323

C. Maps of forest land proposed to be diverted

Division 1. : Upper Yamuna,Barkot										
(i). Area of forest land proposed to be diverted(in ha.) : 0.2695										
(ii). : Linear										
(b). No. of Segments : One										
<table border="1"> <thead> <tr> <th colspan="3">Segment wise details</th> </tr> <tr> <th>Segments</th><th>Segment Area(in ha.)</th><th>Kml File of Segments</th></tr> </thead> <tbody> <tr> <td>1.</td><td>0.2695</td><td>  View File </td></tr> </tbody> </table>		Segment wise details			Segments	Segment Area(in ha.)	Kml File of Segments	1.	0.2695	 View File
Segment wise details										
Segments	Segment Area(in ha.)	Kml File of Segments								
1.	0.2695	 View File								
(iii). Copy of Survey of India Toposheet indicating boundary of forest land proposed to be diverted: 										
(iv). Scanned copy of the Geo-referenced map of the forest land proposed to be diverted prepared by using GPS or Total Station: 										

D. Justification for locating the Project in forest land and details of alternatives examined:

(i). Copy of note containing justification for locating the Project in forest land: 

(ii). Whether a copy of map indicating location of alternative examine is required to be provided: No

(a). Reason for not providing such map Absence of any alternative land and forest land fo

E. Employment likely to be generated

(i). Whether the Project is likely to generate employment ?: Yes

(ii). Permanent/Regular Employment(Number of persons): 100

(iii). Temporary Employment(Number of person-days): 30

F. Displacement of People due to the Project, if any

(i). Whether Project involves displacement?: No

G. Details of Cost-Benefit analysis for the Project

(i). Whether the Project requires Cost-Benefit analysis?: No

H. Status of Environmental Clearance

(i). Whether the Project requires Clearance under the Environment (Protection) Act 1986 ? :
No

I. Status of Wildlife Clearance


(i). Whether the Project or a part thereof is located in any Protected Area or their Eco sensitive zone? : No

J. Applicability of special provisions governing Scheduled Areas

(i). Whether the Project or a part thereof is located in a Scheduled Area? : No

K. Status of settlement of rights under the Forest Rights Act, 2006 on the forest land proposed to be diverted

(i). Whether the process for settlement of Rights under the Forest Rights Acts 2006 on the forest land proposed to be diverted has been completed? : Yes

(a). Copy of documentry evidence in support of settlement of rights under the Forest Rights Act, 2006 on the forest land proposed to be diverted: 

L. Details of land identified for Compensatory Afforestation

(i). Whether non-forest or Revenue forest land is required to be provided by User Agency?:
Not Applicable

(ii). Whether the area of non-forest land or Revenue forest land required to be provided by User Agency for raising Compensatory Afforestation is less than area of forest land proposed to be diverted ? : Not Applicable



















(iii) . Reason for not providing Non-Forest Land: Not Applicable

















M. Hydel/Irrigation/Multipurpose Project

(i). Installed power generation capacity of the Project(in MW): 00

(ii). Total command area of the Project(in ha.): 0.4018

Additional information Details

Documents		
S.No	Documents	Remarks
1		Administrative and Financial sanction.
2		Certificate from the DM that no alternative suitable non- forest land is available for the project in question and the demand of the forest land for the project is barest minimum.
3		Bar Chart with index (counter signed by DFO).
4		Benefited villages/Families/Population Certificate
5		Compensatory afforestation scheme in Civil and Soyam land (10 years) by DFO.
6		Certificate Regarding suitability of indentified land for Comensatory Afforestation by DFO.
7		Compartmentwise certificate of the project
8		Digital map
9		If the project area is within 10 Km radius of N/P or Centuary, Comments/No objection certificate of CCF Wild Life has to be provided.
10		Eco class certificate
11		Fact sheet
12		Form A part I to V
13		FRA 2006
14		Certificate by suser agency for complying the condition imposed in geologist report/Task forcex recommendation in hill areas (excluding drinding water
15		No historical/monumental or relegeous place will be effected certificate reg. (by DM/DFO
16		Preliminary Joint Inspection report (by user agency, forest department, revenue department etc.
17		Undertading to provide alternative fuelwood, kerosene or LPG to labours involved in project
18		Cost of the forest land and

		lease rent certificate by DM.
19		Certificate of Lease period by user agency
20		Less forest land certificate
21		Muck disposal scheme (in prescribed format).
22		Whether project area is a part of National Park or sanctuary and airtal distance of the project from National Park or sanctuary signed by DFO.
23		NOC from local Gram Sabhas
24		If the Project falling within the National park or Sanctuary, needs recommendation of State Wild Life Board, National Board of Wild Life (NBWL) and permission of Hon'ble Supreme Court/MoEF GoI.
25		Undertaking of payment of NPV, if Hon'ble Supreme Court increases the rates of NPV needs recommendation of State Wild Life Board, National Board of Wild Life (NBWL) and permission of Hon'ble Supreme Court/MoEF GoI.
26		Undertaking of payment of NPV, if Hon'ble Supreme Court increases the rates of NPV
27		Project map
28		Road side/gap filling plantation estimate (by DFO).
29		A short narrative and importance of the project.
30		Site inspection report
31		Certificate by user agency for complying the condition imposed in Manak Shartain
32		Task Force report
33		Undertaking of user agency to bear the cost for dimarcation work
34		Cost of the forest land and lease rent certificate by DM.

[Print page](#)