

कार्यालय अपर प्रमुख वन संरक्षक एवं नोडल अधिकारी, वन संरक्षण,
इन्दिरानगर फोरेस्ट कालोनी, उत्तराखण्ड, देहरादून।
संख्या 3415/1जी-FP/UK/ROAD/9620/2015 देहरादून: दिनांक: 25 मई, 2015


सेवा में,

अपर सचिव, वन
उत्तराखण्ड शासन

विषय:- जनपद उत्तरकाशी में हुडोली से बिनगदेरा मल्ला मोटर
मार्ग निर्माण - 1.034 है० आरक्षित व सिविल वन भूमि हस्तांतरण
(FP/UK/ROAD/9620/2015)

महोदय,

उपरोक्त विषयक वन भूमि हस्तांतरण प्रस्ताव संस्तुति सहित शासन को ऑनलाइन प्रेषित किया गया है जिसकी हार्ड कॉपी आवश्यक अग्रेत्तर कार्यवाही हेतु संलग्न कर विशेष पत्रवाहक के माध्यम से प्रेषित किया जा रहा है। प्रस्ताव आपदा प्रभावित जनपद में 5 है० से कम तथा प्रति है० 50 से कम अनुपात में वृक्ष प्रभावित होने के कारण सहमति की दशा में प्रस्ताव पर सैद्धान्तिक स्वीकृति राज्य सरकार स्तर से प्रदान करने का कष्ट करें।

भवदीय,


(एस.टी.एस.लेप्चा)
अपर प्रमुख वन संरक्षक
एवं नोडल अधिकारी

संलग्नक: उपरोक्तानुसार

संख्या : /1जी-FP/UK/ROAD/9620/2015 तददिनांकित

प्रतिलिपि:

1. प्रमुख वन संरक्षक, उत्तराखण्ड
2. मुख्य वन संरक्षक, गढ़वाल, पौड़ी
3. वन संरक्षक, यमुना वृत्त, देहरादून
4. अपर सचिव, लोक निर्माण विभाग/पी०एम०जी०एस०वाई, उत्तराखण्ड शासन, देहरादून
5. जिलाधिकारी, उत्तरकाशी
6. प्रभागीय वनाधिकारी, टौंस वन प्रभाग, पुरोला
7. अधिशासी अभियंता, नि०ख०, लो०नि०वि०, पुरोला



(एस.टी.एस.लेप्चा)
अपर प्रमुख वन संरक्षक
एवं नोडल अधिकारी

भाग IV

(नोडल अधिकारी अथवा प्रधान मुख्य वन संरक्षक अथवा अध्यक्ष, वन विभाग द्वारा भरे जाने के लिए)

परियोजना का नाम:

जनपद उत्तरकाशी में हुडोली से बिनगदेरा मल्ला मोटर मार्ग निर्माण –
1.034 है० आरक्षित व सिविल वन भूमि हस्तांतरण
(FP/UK/ROAD/9620/2015)

1. टिप्पणी के साथ प्रस्ताव को स्वीकार करने या अन्यथा के लिए राज्य वन विभाग की विस्तृत राय और निर्दिष्ट सिफारिशों। (राय देते समय, सम्बन्धित वन संरक्षक अथवा उप वन संरक्षक की प्रतिकूल टिप्पणी की सुस्पष्ट समीक्षा की जाय और विवेचनात्मक टिप्पणी दी जाय);

उपरोक्त योजना हेतु टैंस वन प्रभाग में धामकोटी वन खण्ड में 0.27 है० आरक्षित वन भूमि तथा 0.764 है० सिविल वन भूमि कुल 1.034 है० वन भूमि का हस्तांतरण प्रस्तावित है जिसका अवलोकन करने पर पाया गया कि उपरोक्त मोटर मार्ग निर्माण हेतु प्रस्तावित आरक्षित व सिविल वन भूमि का सम्मिलित होना अनिवार्य है। प्रभागीय वनाधिकारी, टैंस वन प्रभाग तथा वन संरक्षक, यमुना वृत्त द्वारा भी प्रस्ताव पर अपनी संस्तुति की है। अतः जनहित में, प्रस्ताव आपदा प्रभावित जनपद में 5 है० से कम तथा प्रति है० 50 से कम अनुपात में वृक्ष प्रभावित होने के मद्देनज़र, उपरोक्त वन भूमि हस्तांतरण की सैद्धान्तिक स्वीकृति राजस्व सरकार स्तर से प्रदान करने की संस्तुति की जाती है।

हस्ताक्षर:

नाम व पदनाम: (एस०टी०एस०लेप्चा भा.व.से)

अपर प्रमुख वन संरक्षक, वन संरक्षण

एवं

नोडल अधिकारी वन संरक्षण एवं नोडल अधिकारी
वन संरक्षण, भूमि सर्वेक्षण निदेशालय, उत्तराखण्ड
देहरादून

सरकारी मोहर:

तिथि : 25/05/2015

स्थान: देहरादून



कार्यालय वन संरक्षक यमुना वृत्त, उत्तराखण्ड, देहरादून ।

पत्रांक 2461 / 12-1 (1)

दिनांक, देहरादून, मई 19, 2015

सेवा में,

अपर प्रमुख वन संरक्षक / नोडल अधिकारी,
वन संरक्षण, उत्तराखण्ड, देहरादून ।

विषय: मा10 मुख्यमंत्री घोषणा संख्या 237 / 2013 के अन्तर्गत जनपद उत्तरकाशी के विकास खण्ड पुरोला में हुडोली से बिनगदेरा मल्ला तक मोटर मार्ग के नव निर्माण लम्बाई 2.075 कि०मी० हेतु 1.034 हे० वन भूमि का गैर वानिकी कार्य हेतु हस्तान्तरण प्रस्ताव ।

संदर्भ: FP/UK/ ROAD / 9620 / 2015

महोदय,

प्रभागीय वनाधिकारी, टौन्स वन प्रभाग, पुरोला ने अपने पत्रांक 2260 / 12-1(1) दिनांक 08-05-2015 के द्वारा विषयांकित प्रस्ताव ऑन लाईन प्रेषित किया गया है। प्रस्तावित मार्ग के समरेखण में वांछित वन भूमि निम्न प्रकार है:-

प्रभाग का नाम	रेंज का नाम	वांछित भूमि की विधिक स्थिति	लम्बाई चौड़ाई	X	क्षेत्रफल	बाधित वृक्ष
टौन्स वन प्रभाग, पुरोला	पुरोला रेंज	आरक्षित वन भूमि धामकोटी ब्लौक	350 X 9		0.270	15
	पुरोला रेंज	सिविल भूमि मौजा हुडोली तथा बिनगदेरा	848.90 X 9		0.764	24
		योग वन भूमि			1.034	39
	म क डिस्पोजल हेतु वन भूमि	-	-		0.395	
टौन्स वन प्रभाग, पुरोला		नाप भूमि मौजा हुडोली तथा बिनगदेरा	926.10 X 9		0.833	-

प्रभागीय वनाधिकारी, टौन्स ने सूचित किया है कि मार्ग के समरेखण में बांज के वृक्ष बाधित नहीं हैं।

प्रभागीय वनाधिकारी, टौन्स की संस्तुति के पश्चात निर्धारित संलग्न प्रपत्र- III में संस्तुति सहित प्रस्ताव ऑन लाईन प्रेषित किया जा रहा है।

भवदीय

(आर०के०मिश्र)

वन संरक्षक,

यमुना वृत्त, उत्तराखण्ड, देहरादून ।

2461/12-1(1)

प्रतिलिपि प्रभागीय वनाधिकारी टौन्स वन प्रभाग, पुरोला को उनके पत्रांक 2260 / 12-1 (1) दिनांक 8-5-2015 के संदर्भ में सूचनार्थ एवं आवश्यक कार्यवाही हेतु प्रेषित।

प्रतिलिपि अधिशासी अभियन्ता, निर्माण खण्ड, लोक निर्माण विभाग, पुरोला को सूचनार्थ एवं आवश्यक कार्यवाही हेतु प्रेषित।

(आर०के०मिश्र)

वन संरक्षक,

यमुना वृत्त, उत्तराखण्ड, देहरादून ।

भाग-III
(संबंधी वन संरक्षक द्वारा भरा जाना है ।)

कार्य का नाम- मा0 मुख्यमंत्री घोषणा संख्या 237 /2013 के अन्तर्गत जनपद उत्तरकाशी के विकास खण्ड पुरोला में हुडोली से बिनगदेरा मल्ला तक मोटर मार्ग के नव निर्माण लम्बाई 2.075 कि०मी० हेतु 1.034 हे० वन भूमि का गैर वानिकी कार्य हेतु हस्तान्तरण प्रस्ताव ।

क्रमांक 14	स्थल जहां की वन भूमि शामिल की गयी है क्या इसका संबंधित वन संरक्षक ने निरीक्षण किया है (हां/नहीं) यदि हां तो निरीक्षण की तारीख और किए गये प्रेक्षणों को, निरीक्षण नोट के रूप में संलग्न करें।	नहीं
क्रमांक 15	क्या संबंधित वन संरक्षक भाग ख में दी गई सूचना और उप वन संरक्षक के सुझाव से सहमत हैं।	सहमत हैं ।
क्रमांक 16	प्रस्तावों की स्वीकृति या अन्यथा के बारे में संबंधित वन संरक्षक विस्तृत कारणों के साथ विशेष सिफारिशें ।	संस्तुति की जाती है।

दिनांक - 19 मई, 2015
स्थान - देहरादून ।

हस्ताक्षर

नाम - (आर०के०मिश्र)
वन संरक्षक,
यमुना वृत्त उत्तरखण्ड, देहरादून ।

पते और पदनाम सहित अतिकमण के ब्यौरे और अतिकमण के लिए उत्तरदायी के लिए उत्तरदायी व्यक्ति (यों) के विरुद्ध की गई कार्यवाही

III. क्या अतिकमण में कार्य अब भी प्रगति में है (हां/नहीं)

नहीं

25. क्षतिपूरक वनरोपण स्कीम के ब्यौरे :

I. क्षतिपूरक वनरोपण बढ़ाने के लिए पहचान की गई वन भूमि की विधिक प्रास्थिति।

सिविल क्षेत्र में

II. अवस्थिति, सर्वेक्षण या कम्पार्टमेंट या खसरा संख्या क्षेत्र और क्षतिपूरक वनरोपण क्षेत्र के लिए पहचान किए गए गैर वन क्षेत्र या अवनत वन जैसे ब्यौरे दें।

हुडको सिविल क्षेत्र (संलग्न)

III. क्षतिपूरक वनरोपण क्षेत्र के लिए पहचान किए गए गैर वनीकरण या अवनत वन दर्शित करने वाले 1:50,000 माप के मूल में स्थल परत भारत का सर्वेक्षण और सामीप्य वन सीमाएं संलग्न हैं।

संलग्न

I. रोपित की जाने वाली प्रजातियों कार्यन्वयन अभिकरण, समय सूची, लागत संरचना आदि सहित क्षतिपूरक वनरोपण स्कीम के ब्यौरे संलग्न हैं (हां/नहीं)।

संलग्न

II. क्षतिपूरक वनरोपण स्कीम के लिए कुल वित्तीय उपरिव्यय :

733500/-

III. क्या क्षतिपूरक वनरोपण के लिए और प्रबंधन के दृष्टिकोणों से पहचान किए गए क्षेत्र की युक्तियुक्तता के बारे में संबद्ध उपवन संरक्षक से प्रमाण-पत्र संलग्न है (हां/नहीं)।

संलग्न है

26. वनस्पति और जीव जंतु पर प्रस्तावित क्रियाकलापों के समाधात से सम्बन्धित महत्वपूर्ण तथ्य प्रकाश में लाने वाले उप वन संरक्षक की स्थल निरीक्षण रिपोर्ट संलग्न है (हां/नहीं)।

नहीं

27. स्वीकृति या अन्यथा कारणों के साथ प्रस्ताव के लिए उप वन संरक्षक की विनिर्दिष्ट सिफारिशों

टिप्पणी-जनहित के प्रस्ताव की संरचना की जाती है।

स्थान:

हस्ताक्षर

नाम

शासकीय मुद्रातारीख:

उप प्रभागीय वनाधिकारी
टोन्स वन प्रभाग पुरोला

ब्रभागीय वनाधिकारी
टोन्स वन प्रभाग
पुरोला (उत्तराखण्ड)

प्रारूप-7

SITE INSPECTION REPORT- NOT BELOW THE RANK OF DCF
(for the forest land to be diverted under FCA)

5.1 A proposal has been received by this office from Construction Division, P.W.D. Purola for diversion under FCA-1980) of 1.034 ha. (For Muc disposal 0.150ha in RF and 0.245 ha in R.Land Total 0.395 ha required for Muc disposal) Total 1.429 ha of forest land for non-forestry purpose. The project envisages the use of forest land for construction of Construction of Hudoli to Bingadera Malla Motor Road in Block purola District Uttarkashi, Under CM Ghosna No. 237/2013. The site inspection of the land involved in the proposal has been done by me on dated 11/2/2015

5.2 On inspection of the site, it is found that the land required by the user agency is a RF/PF/un-classed/Other forests measuring 2.34 ha.

5.3 The requirement of forest land as proposed by the user agency in Col.2 part-1 is unavoidable and is barest minimum required for the project.

5.4 Whether any rare /endangered /unique species of flora and fauna found in the area. If, so the details there of:- NO

5.5 xx Whether any protected archeological /heritage site/defence establishment or any other important monument is located in the area, if, so the details thereof with NOC from competent authority, if required.- NO

a) ☒ The user agency has not violated the provisions of forest (Conservation), Act 1980 and no work has been started without proper sanction.

b) ☒ It has been found that the user agency has violated (Conservation), Act, and 1980 provisions. A details report as per para 1.9 of chapter 1, Para C of Hand book of forest (Conservation) Act, 1980 attached.

Specific recommendation for acceptance or otherwise of the proposal.

(नोट:- प्रभागीय वनाधिकारी द्वारा यहाँ पर प्रस्ताव के सम्बन्ध में अपनी संस्तुति / टिप्पणी आवश्यक रूप से अंकित की जाय)
(अनहित में प्रस्ताव स्वीकृति को नहीं सहायता की जाती है)

Place:- Purola

Date: 11/2/2015

Designation : D.C.F.

उप प्रभागीय वनाधिकारी
उप वन प्रभार
पुरोला

(Signature)

Name: Shukral

(अयुक्त शिष्टाचार)
उप वन संरक्षक
पुरोला प्रभाग....
पुरोला

N.B.
diverted.

x State the purpose for which the forest land is proposed to be

xx out of(a) and (b) tick the option which is applicable and cross the option which is not applicable.

As per letter number 2-2/2000 FC dated 16-10-2000 from ministry of Environment & Forest, Government of India for proposal involving less then 40 hectares of forest land, the site inspection report from DCF is required and for proposal involving more the 40 hectares of forest land site inspection report from the conservator of forests is required.

PART-II

(To be filled by the concerned Deputy Conservator of Forest)

State Serial No. of proposal : UK-0179/2015

1. Location of the project/Scheme : Uttarakhand

- (i) State / Union Territory : Uttarakhand
- (ii) District : Uttarkashi
- (iii) Forest Division : Tons,Purola
- (iv) Area of forest land proposed for diversion (in ha.) : 1.03401
- (v) Category : Road

2. Legal status of forest land proposed for diversion :

S. No.	Division	Forest Land(ha.)	Legal Status
1	Tons,Purola	0.27	Reserved Forest
2	Tons,Purola	0.76401	Civil Soyam land

Division 1. : Tons,Purola

3. District wise area to be diverted in the division :

S. No.	District	Area(ha.)
1	Uttarkashi	1.03401

4. Details of Vegetation available in the forest land proposed for diversion :**(ii) Density of vegetation**

S. No.	Area(in ha.)	Density	Eco-Class
1	1.03401	0.5	Eco 5

S. No.	Scientific Name	Local Name	(31-60)cm.	(61-90)cm.	(91-120)cm.	(121-150)cm.	(>150)cm.
1	Pinus roxburghii	chir	34	5	0	0	0

5. Working plan prescription for the forest land proposed for diversion : Proposed motor road is passing through Dhamkoti Bl**6. Brief note on vulnerability of the forest area to erosion : According to geologist report submitted by the use****7. Approximate distance of the proposed site for diversion from boundary of forest(in km.) : No Data****8. Significance of the forest land proposed for diversion from wildlife point of view :**

- (i). **Details of wildlife present in and around the forest land proposed for diversion : Not Applicable.**
- (ii). **Whether forms part of national park, wildlife sanctuary, biosphere reserve,tiger reserve, elephant corridor, wildlife migration corridor etc. : No**
- (iii). **Whether the forest land proposed for diversion is located within eco-sensitive zone(ESZ) of the Protected Area notified under Wildlife(Protection) Act,1972 (Note: In case, ESZ of a Protected Area is not notified,then,10kms distance from boundary of the Protected Area should be treated as ESZ): No**
- (iv). **Whether any national park, wildlife sanctuary, biosphere reserve, tiger reserve, elephant corridor, wildlife migration corridor etc., is located within 1 Km. from boundary of the forest land proposed for diversion : No**
- (v). **Whether any rare/endangered/unique species of flora and fauna found in the area : No**

9.

Details of any protected archaeological/heritage site/defence establishment or any other important monument located in the area, if any :

- (i). Whether any protected archaeological/heritage site/defence establishment or any other important monument is located in the area : No

10. Comment as to the reasonability of the extent of the forest land proposed for diversion :

- (i). Whether the requirement of forest land as proposed by the user agency is unavoidable and bare minimum for the project : Yes

11. Details of violation(s), if any ,committed :

- (i). Whether any work in violation of the Act or guidelines issued under the Act has been carried out : No

12. Whether work in violation is still in progres(Yes/No) : No Data

13. Details of compensatory afforestation scheme :

(ii). Total Financial Outlay for C.A: 7.78200

(iii). Whether the land identified by User Agency is suitable for CA and from managementpoint of view?: Yes

(iv). Copy of certificate regarding suitability of land identified for CA and from management point of view: 

(v). Copy of detailed CA scheme including species to be planted,implementing agency,time schedule,cost structure etc.: 


Additional information Details :

S. No.	Documents	Remarks
NIL		

14. District Profile :


S.no	District Name	Geographical area of the district (in ha.)	Forest area of the district (in ha.)	Total forest area diverted since 1980 (in ha.)	No. of Approved Cases	Forest Land including penal C.A. (in ha.)	Progress of compensatory afforestation as on(date)	A) Forest land (in ha.)	B) Non-forest land (in ha.)
1	Uttarkashi	844792.45	89379.711	1611.31813	66	169.605	12/02/2015	2.463	0


15. Site inspection report of the DFO/CCF/Nodal Officer highlighting important facts pertaining to the forest land :

Division Name	Circle	Site inspected By	Whether site inspected	No. of times site visited	Site inspection report	Date of visit
Tons,Purola	Yamuna	DFO	Yes	One		11/02/2015
	Yamuna	CF	No		No Data	

(Specific recommendation of the DFO/CCF/Nodal Officer with(Part II,III & Part IV))

16. Specific recommendation of the DFO/CCF/Nodal Officer for acceptance or otherwise of the proposal with reason :

Division	Circle	Recommendation By	Recommendation	Reason	Letter	Whether CF agreed
Tons,Purola	Yamuna	DFO	Recommended	As the demand for the proposed road by the user agency is barest to the minimum and		

				the requirement of the forest land is unavoidable hence recommended in public interest.		
	Yamuna	CF	Recommended	This road will provide transportation facilities to villagers their daily needs goods and also get connectivity to main road.		Yes

[Print page](#)

□

FORM - A

Form for seeking prior approval of Central Government under section 2 of the Forest(Conservation) Act,1980 for Diversion of fresh forest area

PART - I

(To be filled up by User Agency)

A. General Details

A- 1. Project Details

(i). **Proposal No. :** FP/UK/ROAD/9620/2015

(ii). **Name of Project for which Forest Land is required :** Construction of Hudoli to Bingadera Malla Motor Road.

(iii). **Short narrative of the proposal and Project/scheme for which the forest land is required :** Construction of Hudoli to Bingadera Malla Motor Road under CM Ghosna No. 237/2013

(iv). **State :** Uttarakhand

(v). **Category of the Project :** Road

(vi). **Shape of forest land proposed to be diverted :** Linear

(vii). **Estimated cost of the Project(Rupees in lacs) :** 120

(viii). **Total Area of Forest Land proposed for diversion(in ha.):** 1.03401

(ix). **Total Area of Non-Forest Land proposed for diversion(in ha.):** 0.833

(x). **Total period for which the forest land is proposed to be diverted(in years):** NIL

A- 2. Details of User Agency

(i). **Name :** PWD

(ii). **Address1 :** Construction Division, P.W.D. Purola

(iii). **Address2 :** District : Uttarkashi. (Uttarakhand)

(iv). **State :** Uttarakhand

(v). District : Uttarkashi

(vi). Pin : 249185

(vii). Landmark : NIL

(viii). Email address : himansN@gmail.com

(ix). Landline Telephone No. : 223324

(x). Fax No. : 223324

(xi). Mobile No. : 9760122392

(xii). Website (if any) : NIL

(xiii). Details of Proposals seeking prior approval of Central Government under the Act for diversion of forest land submitted by the User Agency in the past

List of proposal submitted in Past							
S.no	Proposal Status.	Proposal No.	Moef File No.	Area Proposed for Diversion(Ha.)	Area Diverted(Ha.)	Date of In-Principle Approval	Date of Final Approval
NIL							

(xiv). Legal status of User Agency : State Government

A- 3. Details of Person Making Application

(i). First Name: Vijay

(ii). Middle Name: Kumar

(iii). Last Name: Mogha

(iv). Gender: Male

(v). Designation: Assistant Engineer

(vi). Address 1: Construction Division, P.W.D. Purola

(vii). Address 2: District : Uttarkashi. (Uttarakhand)

(viii). State: Uttarakhand

(ix). District: Uttarkashi

(x). Tehsil: Puraula

(xi). Pin: 249185

(xii). Landmark: NIL

(xiii). Email Address: himansN@gmail.com

(xiv). Landline Telephone No.: 223324

(xv). Fax No.: 1373223324

(xvi). Mobile No.: 9760122392

(xvii). Copy of documents in support of the competence/authority of the person making this application to make application on behalf of the User

Agency:



B. Details of land required for the Project

B- Details of proposal seeking prior approval of Central Government under the Act for diversion of forest land for the Project already submitted in
1. the past

(i). Whether any proposal seeking prior approval of Central Government under the Act for diversion of forest land required for the project has been submitted in the past?. : No

B-
2. Details of forest land proposed to be diverted

B-2.1 Details of Divisions involved

Details of Divisions involved			
S.no	Division Name	Forest Land(ha.)	Non-Forest Land(ha.)
1.	Tons,Purola	1.03401	0.833

B-2.2 Details of Districts involved

District wise breakup			
S.no	District Name	Forest Land(ha.)	Non-Forest Land(ha.)
1.	Uttarkashi	1.03401	0.833

B-2.3 Village wise breakup






Villages wise breakup			
-----------------------	--	--	--

S.no	Village	Forest Land(ha.)	Non-Forest Land(ha.)
1	Hudoli, Bingadera	1.03401	0.833


B-2.4 Component wise breakup

Component wise breakup			
S.no	Component	Forest Land(ha.)	Non-Forest Land(ha.)
1	Tons Purola	1.03401	0.27

C. Maps of forest land proposed to be diverted

Division 1. : Tons,Purola										
<p>(i). Area of forest land proposed to be diverted(in ha.) : 1.03401</p>										
<p>(ii). : Linear</p>										
<p>(b). No. of Segments : One</p>										
<table border="1"> <thead> <tr> <th colspan="3">Segment wise details</th></tr> <tr> <th>Segments</th><th>Segment Area(in ha.)</th><th>Kml File of Segments</th></tr> </thead> <tbody> <tr> <td>1.</td><td>1.03401</td><td>  View File </td></tr> </tbody> </table>		Segment wise details			Segments	Segment Area(in ha.)	Kml File of Segments	1.	1.03401	 View File
Segment wise details										
Segments	Segment Area(in ha.)	Kml File of Segments								
1.	1.03401	 View File								
<p>(iii). Copy of Survey of India Toposheet indicating boundary of forest land proposed to be diverted: </p>										
<p>(iv). Scanned copy of the Geo-referenced map of the forest land proposed to be diverted prepared by using GPS or Total Station: </p>										

D. Justification for locating the Project in forest land and details of alternatives examined:

(i). Copy of note containing justification for locating the Project in forest land: 

(ii). Whether a copy of map indicating location of alternative examine is required to be provided: Yes

(a). Copy of map indicating location of alternative examined: 

E. Employment likely to be generated

(i). Whether the Project is likely to generate employment ?: Yes

(ii). Permanent/Regular Employment(Number of persons): NIL

(iii). Temporary Employment(Number of person-days): 16047

F. Displacement of People due to the Project, if any

(i). Whether Project involves displacement?: No

G. Details of Cost-Benefit analysis for the Project

(i). Whether the Project requires Cost-Benefit analysis?: No

H. Status of Environmental Clearance

(i). Whether the Project requires Clearance under the Environment (Protection) Act 1986 ? : No

I. Status of Wildlife Clearance

(i). Whether the Project or a part thereof is located in any Protected Area or their Eco sensitive zone? : No

J. Applicability of special provisions governing Scheduled Areas

(i).Whether the Project or a part thereof is located in a Scheduled Area? : No

K. Status of settlement of rights under the Forest Rights Act,2006 on the forest land proposed to be diverted

(i). Whether the process for settlement of Rights under the Forest Rights Acts 2006 on the forest land proposed to be diverted has been completed? : Yes

(a). Copy of documentary evidence in support of settlement of rights under the Forest Rights Act,2006 on the forest land proposed to be diverted:







L. Details of land identified for Compensatory Afforestation


(i). Whether non-forest or Revenue forest land is required to be provided by User Agency?: Yes


(ii). Whether the area of non-forest land or Revenue forest land required to be provided by User Agency for raising Compensatory Afforestation is less than area of forest land proposed to be diverted ? : No

(iii). No. of districts involved for raising Compensatory Afforestation: 1









(iv). No. of patches: One






























District 1. : Uttarkashi
(a). Village: Hudoli
(b). Area(in ha.): 1.034
(c). Copy of KML file of the patch:  View File
(d). Khasra details: 5830
(e). Present owner: Others
(f). Copy of ownership proof: 
(g). Copy of Mou/agreement executed between the Present owner and the User Agency: 
(h). Copy of non encumbrance certificate for the forest land: 

(v). Scanned copy of the map of the land identified for creation of Compensatory Afforestation prepared by using GPS or Total Station: 

(vi). Copy of Survey of India Toposheet in 1:50,000 scale indicating location of the land identified for creation of Compensatory Afforestation: 

Additional information Details

Documents		
S.No	Documents	Remarks
1		Short narrative
2		GO
3		Joint Inspection
4		Comparative Chart
5		Certificate from DM that no alternative non forest land is available
6		Land Schedule
7		Category wise length
8		Bar chart

9		Compensatory afforestation scheme
10		Certificate regarding suitability
11		Road side plantation
12		Details of trees
13		Felling of oak trees
14		Certificate Felling of oak trees not involved
15		Minimum trees certificate
16		Muck disposal scheme
17		National park certificate
18		No violation has taken place
19		NOC from local gram sabhas
20		Layout plan
21		component wise detail
22		certificate work has not been started
23		Geologist report
24		Task force report
25		Certificate complying the condition imposed in standard condition
26		Certificate for complying the condition of geologist
27		No historical/monumental place will be effected
28		No animal will be effected
29		fuelwood, kerosene or LPG to labours
30		Benefited villages
31		NPV calculation
32		Payment of NPV
33		Cost of forest land
34		certificate of lease period
35		Demarcation of land to be diverted
36		Undertaking of user agency to bear the cost of demarcation work
37		Checklist

Print page

