

प्रपत्र - 3

वन संरक्षण अधिनियम, 1980 अंतर्गत प्रेषित किये जाने वाले प्रस्ताव पर वन संरक्षक/व. म. अ. का स्थल निरीक्षण प्रतिवेदन

1. परियोजना का नाम :- एकलव्य आवासीय विद्यालय भवन निर्माण
2. आवेदक/आवेदक विभाग का नाम :- आदिम जाति विभाग - जिला कांकेर
3. गैर वानिकी कार्य जिस हेतु वन भूमि की मांग :- एकलव्य आवासीय विद्यालय भवन निर्माण
4. आवेदित क्षेत्र की स्थिति :- जिला वनमण्डल परियोजना स्थल
कांकेर पूर्व भानुप्रतापपुर ग्राम भण्डाडिगी
5. वन भूमि का विस्तृत विवरण :- खसरा क्र. आवेदित रकबा (हे.में)
घ. राजस्व वन क्षेत्र :- 54 4.830 हे.
6. आवेदित वन क्षेत्र में वनों की वर्तमान स्थिति प्रकार :- छोटे झाड़ के जंगल
साईट क्वालिटी - IVA
घनत्व - 0.3 से कम
7. आवेदित क्षेत्रों में वृक्षों का विवरण :- प्रजाति कुल वृक्षों की संख्या
साजा एवं अन्य, कुल 359 वृक्ष
8. आवेदित क्षेत्र में प्राकृतिक पुनरोत्पादन की स्थिति :- नगण्य
9. आवेदित क्षेत्र की (विशेषकर खनिज प्रकरणों में) मुख्य मांग से :- पी. डब्ल्यू. डी मुख्य मार्ग
लगभग (पी.डब्ल्यू.डी./वनमार्ग आदि) से दूरी (जिसे स्पष्ट रूप से दुर्गुर्कोदल से दमकसा से लगा
मानचित्र में भी अंकित करें ।) है ।
10. क्या आवेदित क्षेत्र किसी Ecological Sensitive क्षेत्र :- नहीं है ।
(राष्ट्रीय, अभ्यारण्य, बायोस्फियर रिजर्व, प्राकृतिक झील
/वाटर बाडी, आदिवासी सैटलमेण्ट क्षेत्र, धार्मिक स्थल)
के सीमा के 5 वर्ग कि.मी. के अंतर्गत है अथवा नहीं ?
यदि हां, तो संक्षिप्त विवरण प्रतिवेदन करें ।
11. आवेदित वन क्षेत्र के अलावा अन्य गैर वन क्षेत्र विकल्प के :- उपलब्ध है ।
रूप, में प्रस्तावित गैर वानिकी कार्य हेतु उपलब्ध है अथवा
नहीं (विशेष कर खनिज उत्खनन प्रकरणों में आवेदित क्षेत्र
के आसपास के 20 वर्ग कि.मी. क्षेत्र में गैर वनक्षेत्र का
निरीक्षण कर जिलाध्यक्ष/भारत सरकार/राज्य सरकार
द्वारा पूर्व स्वीकृत खदानों की संख्या बतावें एवं उसे
मानचित्र पर भी दर्शाया जावे ।)


12. आवेदित क्षेत्र में आवेदक द्वारा अधिनियम का उल्लंघन :- नहीं
किया गया है या नहीं ? यदि हां, तो संक्षिप्त विवरण
देवें ।


प्रमाण पत्र


उपरोक्त जानकारी/विवरण मेरे द्वारा किए गए भौतिक निरीक्षण के आधार पर है ।
आवेदक द्वारा मांग की गई वन भूमि को गैर वानिकी प्रयोजन हेतु अनुशंसा की जाती है / ~~नहीं~~ की
जाती है ।

निरीक्षण स्थल :- शुद्धारिङ्गी

दिनांक :- 21/06/2022


वन परिक्षेत्र अधिकारी
दुर्गौदल


उपवनमण्डलाधिकारी
भानुप्रतापपुर


(श्री जाधव श्रीकृष्ण ए.एन.एस.)
वनमण्डलाधिकारी
पूर्व भानुप्रतापपुर वनमण्डल

PART -II

(To be filled by the concerned Depury Conservator of Forests)


State serial No. of proposal 2015/019

7	Location of the project/scheme:	Eklavya Modern Residential School
(i)	State/Union Territory	Chhattisgarh
(ii)	District	Uttar Bastar Kanker
(iii)	Forest Division	East Bhanupratappur
(iv)	Area of forestland proposed for diversion (in ha.)	4.83 ha.
(v)	Legal Status of forest	Applied area is Revenue Forest Land
(vi)	Density of vegetation.	0.3
(vii)	Species-wise (scientific names) and diameter class-wise enumeration of trees (to be enclosed. In case of irrigation/hydel projects enumeration at FRL, FRL-2 meter & FRI-4 meters also to be enclosed.)	No
(viii)	Brief note on vulnerability of the forest area to erosion.	No
(ix)	Approximate distance of proposed site for diversion from boundary of forest.	
(x)	Whether forms part of National Park, wildlife sanctuary, biosphere reserve, tiger reserve, elephant corridor, etc. (If so, the details of the area and comments of the Chief Wildlife Warden to be annexed.)	No
(xi)	Whether any rare/endangered/unique species of flora and fauna found in the area-if so details thereof.	No
(xii)	Whether any protected archaeological/ heritage site/ defense establishment or any other important monument is located in the area. If so, the details thereof with NOC from competent authority, if required.	No
8	Whether the requirement of forestland as proposed by the user agency in col.2 of Part-I is unavoidable and barest minimum for the project. If no, recommended area item-wise with details of alternatives examined.	No
9	Whether any work in violation of the Act has been carried out (Yes/No). If yes, details of the same including period of work done, action taken on erring officials. Whether work in violation is still in progress.	No
10	Details of compensatory afforestation scheme:	

	(i)	Details of non forest area/ degraded forest area identified for compensatory afforestation, its distance from adjoining forest, number of patches, size of each patch.	-
	(ii)	Map showing non-forest/degraded forest area identified for compensatory afforestation and adjoining forest boundaries.	Enclosed
	(iii)	Detailed compensatory afforestation scheme including species to be planted, implementing agency, time schedule, cost structure etc.	-
	(iv)	Total financial outlay for compensatory afforestation scheme.	42.44 Lakh
	(v)	Certificates from competent authority regarding suitability of area identified for compensatory afforestation and from management point of view, (to be signed by the concerned Deputy Conservator of Forests)	-
11		Site inspection report of the DCF (to be enclosed) especially highlighting facts asked in col. 7 (xi,xii), 8 and 9 above.	-
12		Division/District profile:	East Bhanupratappur Forest Division Circle Kanker
	(i)	Geographical area of the district.	6633.74
	(ii)	Forest area of the district	3358.370 km ²
	(iii)	Total forest area diverted since 1980 with number of cases.	East Bhanupratappur Forest Division Circle Kanker
	(iv)	Total compensatory afforestation stipulated in the district/division since 1980 on	703.50 ha.
		(a) Forestland including penal compensatory afforestation.	-
		(b) Non-forest land	-
	(v)	Progress of compensatory afforestation as on (date) _____ on	-
		(a) forest land	-
		(b) Non-forest land	-
13		Specific recommendations of the DCF for acceptance or otherwise of the proposal with reasons.	Recommended under the condition that company will abide by the rules of F.C.A. 1980 & condition imposed by the state Govt. from time to time.

Date :- 21/06/2022

Place :- Bhandardigi


 (Shri Jadhav Shrikrishna A.N.S.)
 Divisional Forest Officer
 East Bhanupratappur Division
 Bhanupratappur